



# ข้อมูลภาคการเกษตรของจังหวัดสงขลา ปี 2562



สำนักงานเกษตรและสหกรณ์จังหวัดสงขลา

## คำนำ

ด้วยสำนักงานเกษตรและสหกรณ์จังหวัดสงขลา ได้จัดทำข้อมูลภาคเกษตรของจังหวัดสงขลา ปี ๒๕๖๒ โดยมีวัตถุประสงค์เพื่อรวบรวมข้อมูลสถิติด้านการเกษตร สถิติด้านประมง สถิติด้านปศุสัตว์ สถิติด้านสหกรณ์ และด้านอื่นๆ โดยรวบรวมข้อมูลจากหน่วยงานต่างๆ ที่เกี่ยวข้องทั้งภาครัฐและเอกชน เพื่อให้ได้ข้อมูลครบถ้วนถูกต้อง ซึ่งสามารถนำไปใช้ประโยชน์ในการวางแผนการพัฒนาด้านการเกษตรและสหกรณ์จังหวัด

สำนักงานเกษตรและสหกรณ์จังหวัดสงขลา จึงขอขอบคุณหน่วยงานต่างๆ ที่ให้ความอนุเคราะห์ข้อมูลดังกล่าวไว้ ณ โอกาสนี้ พร้อมทั้งยินดีรับฟังข้อคิดเห็น เพื่อเป็นแนวทางในการปรับปรุงการจัดทำเอกสารให้ดียิ่งขึ้น

คณะผู้จัดทำ

มีนาคม ๒๕๖๓

ข  
สารบัญ

หัวข้อเรื่อง	หน้า
ยุทธศาสตร์ชาติ ๒๐ ปี (พ.ศ. ๒๕๖๑ - ๒๕๘๐)	
ยุทธศาสตร์กระทรวงเกษตรและสหกรณ์	
ยุทธศาสตร์จังหวัดสงขลา	
<b>ส่วนที่ ๑ ข้อมูลด้านกายภาพของจังหวัดสงขลา</b>	
๑.๑ ลักษณะข้อมูลทางภูมิศาสตร์	๑
๑.๒ สภาพพื้นที่ ลักษณะภูมิประเทศ	๒
๑.๓ ลักษณะดิน	๓
๑.๔ แหล่งน้ำธรรมชาติ	๑๐
๑.๕ บ่อบาดาล	๑๔
๑.๖ ปริมาณน้ำฝน	๑๕
๑.๗ อุณหภูมิ (°C) (สูงสุด, ต่ำสุด, เฉลี่ยทั้งปี)	๑๖
๑.๘ ทรัพยากรป่าไม้	๑๗
๑.๙ ป่าสงวนแห่งชาติ	๑๘
๑.๑๐ พื้นที่ ส.ป.ก. ในจังหวัดสงขลา	๒๑
<b>ส่วนที่ ๒ ข้อมูลด้านการปกครองของจังหวัดสงขลา</b>	
๒.๑ การแบ่งเขตการปกครอง	๒๓
๒.๒ ข้อมูลประชากรและครัวเรือนเกษตร	๓๐
๒.๓ ข้อมูลด้านสังคมและวัฒนธรรม	๓๒
<b>ส่วนที่ ๓ ข้อมูลด้านโครงสร้างพื้นฐานและสาธารณูปโภค</b>	
๓.๑ การคมนาคมขนส่ง	๓๗
๓.๒ พื้นที่ชลประทานและระบบชลประทานของจังหวัดสงขลา	๓๙
๓.๓ ข้อมูลแหล่งน้ำในไร่นานอกเขตชลประทาน	๔๐
๓.๔ ข้อมูลศูนย์คัดแยกไม้ผลจังหวัดสงขลา	๔๑
๓.๕ ข้อมูลด้านกักกันของจังหวัดสงขลา	๓๘
๓.๖ ข้อมูลโรงงานแปรรูปไม้ยางพารา	๔๓

## สารบัญ (ต่อ)

หัวข้อเรื่อง	หน้า
๓.๗ ข้อมูลโรงคัดบรรจุผลไม้ (ล้ง)	๕๕
๓.๘ ข้อมูลโรงงานน้ำนมดิบ	๕๗
๓.๙ ข้อมูลผู้ประกอบการรับซื้อผลผลิตทางการเกษตร	๕๘
๑) ข้าว	๕๘
๒) ปาล์มน้ำมัน	๖๐
๓) น้ำยางสด	๖๑
๔) ยางแผ่นดิบ	๖๖
๕) ยางแผ่นรมควัน	๖๗
๖) ยางอื่นๆ	๖๘
๗) ด้านประมง	๗๑
<b>ส่วนที่ ๔ ข้อมูลด้านเศรษฐกิจของจังหวัดสงขลา</b>	
๔.๑ สภาพเศรษฐกิจทั่วไปโดยทั่วไป	๗๕
๔.๒ ผลิตภัณฑ์มวลรวมของจังหวัด (GPP)	๗๖
๔.๓ ข้อมูลรายได้ครัวเรือน และรายได้บุคคลจังหวัดสงขลา	๗๗
๔.๔ แรงงานจังหวัดสงขลา	๗๘
๔.๕ แรงงานภาคการเกษตร	๗๙
๔.๖ ข้อมูลแรงงานต่างด้าวประเภทกิจการเกษตร ปี ๒๕๖๑ - ๒๕๖๓	๘๐
๔.๗ ข้อมูลสินค้าเกษตรที่สำคัญของจังหวัดสงขลา	
๑) ด้านพืช	๘๑
๒) ด้านปศุสัตว์	๙๒
๓) ด้านประมง	๑๐๑
๔.๘ ข้อมูลสินค้าเกษตรที่ได้รับรองสิ่งบ่งชี้ทางภูมิศาสตร์	๑๐๗
๔.๙ ข้อมูลมาตรฐานสินค้าเกษตร	๑๐๘
๔.๑๐ สินค้า OTOP ของจังหวัดสงขลา	๑๐๙
๔.๑๑ โครงการชุมชนท่องเที่ยว OTOP นวัตวิถี	๑๑๑

## สารบัญ (ต่อ)

หัวข้อเรื่อง	หน้า
๔.๑๒ ข้อมูลศูนย์เรียนรู้การเพิ่มประสิทธิภาพการผลิต (ศพก.) จังหวัดสงขลา	๑๑๓
๔.๑๓ สถาบันเกษตรกรและองค์กรเกษตรกร	๑๑๔
๔.๑๔ กลุ่มแม่บ้านเกษตรกร กลุ่มส่งเสริมอาชีพการเกษตร กลุ่มบุวเกษตรกร และ กลุ่มวิสาหกิจชุมชนจังหวัดสงขลา	๑๑๖
๔.๑๕ ข้อมูลอาสาสมัครเกษตรกร	๑๑๗
๔.๑๖ ข้อมูลปราชญ์ชาวบ้าน	๑๑๘
๔.๑๗ ข้อมูลแหล่งแปรรูป/ตลาดกระจายสินค้า	
๑) โรงสีข้าวจังหวัดสงขลา	๑๑๙
๒) ข้อมูลโรงฆ่าสัตว์ที่มีใบอนุญาต ฆจส. ๒ ในพื้นที่จังหวัดสงขลา	๑๒๐
๓) ข้อมูลโรงงานแปรรูปผลิตภัณฑ์สัตว์น้ำ	๑๒๑
๔) ตลาดกระจายสินค้า ด้านพืช ปศุสัตว์ และประมง	๑๒๕
<b>๔.๑๘ ข้อมูลราคาสินค้าเกษตร</b>	
๑) ราคาข้าวจังหวัดสงขลา	๑๓๐
๒) ราคายางพาราในท้องถิ่น โรงงาน และตลาดกลางยางพารา จังหวัดสงขลา	๑๓๑
๓) ราคาสุกรจังหวัดสงขลา	๑๓๒
๔) ราคาไก่ และไข่ไก่จังหวัดสงขลา	๑๓๓
๕) ราคากุ้งจังหวัดสงขลา	๑๓๔
๖) ดัชนีราคาสินค้าเกษตรที่เกษตรกรขายได้ ณ ไร้ณา ปี ๒๕๕๘ - ๒๕๖๒	๑๓๕
<b>ส่วนที่ ๕ ข้อมูลภัยพิบัติด้านการเกษตร</b>	
๕.๑ สถานการณ์ไฟฟ้าความเนียง	๑๓๗
๕.๒ สถานการณ์อุทกภัย	๑๓๗
๕.๓ สถานการณ์ภัยแล้ง	๑๓๘
๕.๔ พื้นที่เสี่ยงขาดแคลนน้ำ	๑๔๓

## สารบัญ (ต่อ)

	หัวข้อเรื่อง	หน้า
ส่วนที่ ๖	ข้อมูลสภาพปัญหาภาคเกษตร	
	๖.๑ ด้านพืช	๑๔๔
	๖.๒ ด้านปศุสัตว์	๑๔๖
	๖.๓ ด้านประมง	๑๔๖
ส่วนที่ ๗	ปัญหา/ข้อร้องเรียนที่เกิดขึ้นในจังหวัด	
	๗.๑ ปัญหา/ข้อร้องเรียนที่เกิดขึ้นในจังหวัดสงขลา ปี ๒๕๖๒	๑๔๗
	๗.๒ รายชื่อผู้ประสานงาน	๑๔๘
ส่วนที่ ๘	ข้อมูลอื่นๆ	
	๘.๑ ข้อมูลโรงเรียนตำรวจตระเวนชายแดนในจังหวัดสงขลา	๑๕๐
	๘.๒ ข้อมูลรายชื่อหัวหน้าส่วนราชการในสังกัดกระทรวงเกษตรและสหกรณ์จังหวัดสงขลา	๑๕๑
	๘.๓ ข้อมูลโครงการพระราชดำริ	๑๕๓

ฉ  
สารบัญตาราง

หัวข้อเรื่อง	หน้า
ตารางที่ ๑ แสดงลักษณะและสภาพพื้นที่ของจังหวัดสงขลา	๒
ตารางที่ ๒ แสดงแผนที่การใช้ประโยชน์ที่ดิน	๕
ตารางที่ ๓ แสดงแผนที่ดินมีปัญหาจังหวัดสงขลา	๘
ตารางที่ ๔ แสดงข้อมูลบ่อบาดาลจังหวัดสงขลา ปี ๒๕๖๒	๑๔
ตารางที่ ๕ แสดงปริมาณน้ำฝนจังหวัดสงขลา ปี ๒๕๕๘ - ๒๕๖๒	๑๕
ตารางที่ ๖ แสดงอุณหภูมิจังหวัดสงขลา ปี ๒๕๕๘ - ๒๕๖๒	๑๖
ตารางที่ ๗ แสดงข้อมูลป่าสงวนแห่งชาติ ปี ๒๕๖๒	๑๘
ตารางที่ ๘ แสดงข้อมูลพื้นที่ดำเนินการปฏิรูปที่ดินของรัฐตั้งแต่ พ.ศ. ๒๕๓๒ - ๒๕๖๑	๒๑
ตารางที่ ๙ แสดงข้อมูลสรุปผลการจัดการที่ดินของรัฐและมอบเอกสารสิทธิ ส.ป.ก. ของรัฐฯ ปี ๒๕๖๒	๒๒
ตารางที่ ๑๐ แสดงข้อมูลการแบ่งเขตการปกครองรายอำเภอ ปี ๒๕๖๒	๒๓
ตารางที่ ๑๑ แสดงข้อมูลการบริหารราชการส่วนท้องถิ่น ปี ๒๕๖๒	๒๘
ตารางที่ ๑๒ แสดงข้อมูลการแบ่งเขตการปกครองในจังหวัดสงขลา ปี ๒๕๖๒	๒๙
ตารางที่ ๑๓ แสดงข้อมูลประชากรและครัวเรือน ปี ๒๕๖๒	๓๐
ตารางที่ ๑๔ แสดงข้อมูลจำนวนประชากรแยกเป็นรายเทศบาลที่มีหน่วยงานทะเบียน ปี ๒๕๖๒	๓๑
ตารางที่ ๑๕ แสดงข้อมูลจำนวนวัด จำนวนที่พักสงฆ์ จำนวนมัสยิด และจำนวนโบสถ์จังหวัดสงขลา ปี ๒๕๖๒	๓๖
ตารางที่ ๑๖ แสดงข้อมูลแหล่งน้ำชลประทานจังหวัดสงขลา ปี ๒๕๖๒	๓๙
ตารางที่ ๑๗ แสดงข้อมูลแหล่งน้ำในไร่นานอกเขตชลประทาน ปี ๒๕๕๙ - ๒๕๖๒	๔๐
ตารางที่ ๑๘ แสดงข้อมูลศูนย์คัดแยกไม้ผลจังหวัดสงขลา ปี ๒๕๖๒	๔๑
ตารางที่ ๑๙ แสดงข้อมูลโรงงานแปรรูปไม้ยางพารา ปี ๒๕๖๒	๔๓
ตารางที่ ๒๐ แสดงข้อมูลโรงคัดแยกบรรจุผลไม้ (ลิ้น) ปี ๒๕๖๒	๕๕
ตารางที่ ๒๑ แสดงข้อมูลผู้ประกอบการรับซื้อข้าวจังหวัดสงขลา ปี ๒๕๖๒	๕๘
ตารางที่ ๒๒ แสดงข้อมูลผู้ประกอบการรับซื้อปาล์มน้ำมันจังหวัดสงขลา ปี ๒๕๖๒	๖๐
ตารางที่ ๒๓ แสดงข้อมูลลานเทื่อปาล์มน้ำมันจังหวัดสงขลา ปี ๒๕๖๒	๖๑
ตารางที่ ๒๔ แสดงข้อมูลผู้ประกอบการรับซื้อน้ำยางสดจังหวัดสงขลา ปี ๒๕๖๒	๖๑

## สารบัญตาราง

หัวข้อเรื่อง	หน้า
ตารางที่ ๒๕ แสดงข้อมูลผู้ประกอบการรับซื้ออย่างแผ่นดินจังหวัดสงขลา ปี ๒๕๖๒	๖๖
ตารางที่ ๒๖ แสดงข้อมูลผู้ประกอบการรับซื้ออย่างแผ่นดินรวมวันจังหวัดสงขลา ปี ๒๕๖๒	๖๗
ตารางที่ ๒๗ แสดงข้อมูลผู้ประกอบการรับซื้อน้ำยางอื่นๆ จังหวัดสงขลา ปี ๒๕๖๒	๖๘
ตารางที่ ๒๘ แสดงข้อมูลผู้ประกอบการรับซื้อด้านประมงจังหวัดสงขลา ปี ๒๕๖๒	๗๑
ตารางที่ ๒๙ แสดงข้อมูลโครงสร้างเศรษฐกิจจังหวัดสงขลา ปี ๒๕๖๐p	๗๕
ตารางที่ ๓๐ แสดงข้อมูลผลิตภัณฑ์มวลรวมจังหวัดสงขลา (GPP) ปี ๒๕๖๐p	๗๖
ตารางที่ ๓๑ แสดงข้อมูลรายได้ครัวเรือน และรายได้บุคคล จังหวัดสงขลา ปี ๒๕๖๒	๗๗
ตารางที่ ๓๒ แสดงข้อมูลจำนวนแรงงานจังหวัดสงขลา ปี ๒๕๖๒	๗๘
ตารางที่ ๓๓ แสดงข้อมูลจำนวนแรงงานภาคการเกษตร ปี ๒๕๖๒	๗๙
ตารางที่ ๓๔ แสดงข้อมูลแรงงานต่างด้าวประเภทกิจการเกษตร ปี ๒๕๖๑ - ๒๕๖๓	๘๐
ตารางที่ ๓๕ แสดงข้อมูลการใช้ที่ดินเพื่อทำการเกษตรแยกรายอำเภอ ปี ๒๕๖๑	๘๑
ตารางที่ ๓๖ แสดงข้อมูลพื้นที่ทำการเกษตรและครัวเรือนเกษตรจังหวัดสงขลา แยกรายอำเภอปี ๒๕๖๑	๘๒
ตารางที่ ๓๗ แสดงข้อมูลปฏิทินผลผลิตเกษตรรายเดือนของสินค้าเกษตรของจังหวัดสงขลา ปีเพาะปลูก ๒๕๖๑/๒๕๖๒	๘๓
ตารางที่ ๓๘ แสดงข้อมูลพื้นที่ปลูกข้าวนาปีจังหวัดสงขลา ปี ๒๕๕๗/๕๘ - ๒๕๖๑/๖๒	๘๔
ตารางที่ ๓๙ แสดงข้อมูลพื้นที่ปลูกข้าวนาปี ปีเพาะปลูก ๒๕๖๑/๖๒ แยกรายอำเภอ	๘๔
ตารางที่ ๔๐ แสดงข้อมูลพื้นที่ปลูกข้าวนาปรังจังหวัดสงขลา ปี ๒๕๕๘ - ๒๕๖๒	๘๕
ตารางที่ ๔๑ แสดงข้อมูลพื้นที่ปลูกข้าวนาปรังจังหวัดสงขลา ปี ๒๕๖๑ แยกรายอำเภอ	๘๕
ตารางที่ ๔๒ แสดงข้อมูลพื้นที่ปลูกยางพาราจังหวัดสงขลา ปี ๒๕๕๘ - ๒๕๖๑	๘๖
ตารางที่ ๔๓ แสดงข้อมูลพื้นที่ปลูกยางพาราจังหวัดสงขลา ปี ๒๕๖๑ แยกรายอำเภอ	๘๖
ตารางที่ ๔๔ แสดงข้อมูลพื้นที่ปลูกปาล์มน้ำมันจังหวัดสงขลา ปี ๒๕๕๘ - ๒๕๖๑	๘๗
ตารางที่ ๔๕ แสดงข้อมูลพื้นที่ปลูกปาล์มน้ำมันจังหวัดสงขลา ปี ๒๕๖๑ รายอำเภอ	๘๗
ตารางที่ ๔๖ แสดงข้อมูลพื้นที่ปลูกไม้ผลจังหวัดสงขลา ปี ๒๕๖๐ - ๒๕๖๒	๘๘
ตารางที่ ๔๗ แสดงข้อมูลพื้นที่ปลูกลองกองจังหวัดสงขลา ปี ๒๕๖๑ - ๒๕๖๒	๘๘
ตารางที่ ๔๘ แสดงข้อมูลพื้นที่ปลูกทุเรียนจังหวัดสงขลา ปี ๒๕๖๑ - ๒๕๖๒	๘๙
ตารางที่ ๔๙ แสดงข้อมูลพื้นที่ปลูกมังคุดจังหวัดสงขลา ปี ๒๕๖๑ - ๒๕๖๒	๙๐



## สารบัญตาราง (ต่อ)

หัวข้อเรื่อง	หน้า
ตารางที่ ๕๐ แสดงข้อมูลพื้นที่ปลูกเงาะจังหวัดสงขลา ปี ๒๕๖๑ - ๒๕๖๒	๙๑
ตารางที่ ๕๑ แสดงข้อมูลจำนวนครุว์เรือนเกษตรกรผู้เลี้ยงโคเนื้อจังหวัดสงขลา ปี ๒๕๕๘ - ๒๕๖๒	๙๒
ตารางที่ ๕๒ แสดงข้อมูลจำนวนครุว์เรือนเกษตรกรผู้เลี้ยงโคเนื้อจังหวัดสงขลา ปี ๒๕๖๒ แยกรายอำเภอ	๙๒
ตารางที่ ๕๓ แสดงข้อมูลจำนวนครุว์เรือนเกษตรกรผู้เลี้ยงกระบือจังหวัดสงขลา ปี ๒๕๕๘ - ๒๕๖๑	๙๓
ตารางที่ ๕๔ แสดงข้อมูลจำนวนครุว์เรือนเกษตรกรผู้เลี้ยงกระบือจังหวัดสงขลา ปี ๒๕๖๒ แยกรายอำเภอ	๙๓
ตารางที่ ๕๕ แสดงข้อมูลจำนวนครุว์เรือนเกษตรกรผู้เลี้ยงสุกรจังหวัดสงขลา ปี ๒๕๕๘ - ๒๕๖๑	๙๔
ตารางที่ ๕๖ แสดงข้อมูลจำนวนครุว์เรือนเกษตรกรผู้เลี้ยงสุกรจังหวัดสงขลา ปี ๒๕๖๒ แยกรายอำเภอ	๙๔
ตารางที่ ๕๗ แสดงข้อมูลจำนวนครุว์เรือนเกษตรกรผู้เลี้ยงแพะจังหวัดสงขลา ปี ๒๕๕๘ - ๒๕๖๒	๙๕
ตารางที่ ๕๘ แสดงข้อมูลจำนวนครุว์เรือนเกษตรกรผู้เลี้ยงแพะจังหวัดสงขลา ปี ๒๕๖๒ แยกรายอำเภอ	๙๕
ตารางที่ ๕๙ แสดงข้อมูลจำนวนครุว์เรือนเกษตรกรผู้เลี้ยงแกะจังหวัดสงขลา ปี ๒๕๕๘ - ๒๕๖๒	๙๖
ตารางที่ ๖๐ แสดงข้อมูลจำนวนครุว์เรือนเกษตรกรผู้เลี้ยงไก่พื้นเมือง ไก่เนื้อ ไก่ไข่จังหวัดสงขลา ปี ๒๕๕๘ - ๒๕๖๒	๙๖
ตารางที่ ๖๑ แสดงข้อมูลจำนวนครุว์เรือนเกษตรกรผู้เลี้ยงไก่พื้นเมือง ไก่เนื้อ ไก่ไข่จังหวัดสงขลา ปี ๒๕๖๒ แยกรายอำเภอ	๙๗
ตารางที่ ๖๒ แสดงข้อมูลจำนวนครุว์เรือนเกษตรกรผู้เลี้ยงไก่พื้นเมือง ไก่เนื้อ ไก่ไข่จังหวัดสงขลา ปี ๒๕๖๒ แยกรายอำเภอ	๙๗
ตารางที่ ๖๓ แสดงข้อมูลจำนวนครุว์เรือนเกษตรกรผู้เลี้ยงเป็ดจังหวัดสงขลา ปี ๒๕๕๘ - ๒๕๖๒	๙๘
ตารางที่ ๖๔ แสดงข้อมูลจำนวนครุว์เรือนเกษตรกรผู้เลี้ยงเป็ดจังหวัดสงขลา ปี ๒๕๖๒ แยกรายอำเภอ	๙๘
ตารางที่ ๖๕ แสดงข้อมูลรายชื่อผู้ประกอบการที่ขออนุญาตรับรองที่พัคสัตว์จังหวัดสงขลา ปี ๒๕๖๒	๙๙
ตารางที่ ๖๖ แสดงข้อมูลรายชื่อผู้ประกอบการที่ขออนุญาตรับรองที่พัคซากสัตว์จังหวัดสงขลา ปี ๒๕๖๒	๑๐๐
ตารางที่ ๖๗ แสดงข้อมูลปริมาณและมูลค่าสัตว์น้ำที่ขึ้นท่าเทียบเรือประมงสงขลา ปี ๒๕๕๘ - ๒๕๖๒	๑๐๒
ตารางที่ ๖๘ แสดงข้อมูลปริมาณและมูลค่าสัตว์น้ำที่ขึ้นท่าเทียบเรือประมงสงขลา ปี ๒๕๖๒	๑๐๒
ตารางที่ ๖๙ แสดงข้อมูลธุรกิจต่อเนื่องด้านการประมงที่สำคัญของจังหวัดสงขลา ปี ๒๕๖๒	๑๐๓
ตารางที่ ๗๐ แสดงข้อมูลพื้นที่การเลี้ยงสัตว์น้ำชายฝั่งจำแนกเป็นรายอำเภอ ปี ๒๕๕๘ - ๒๕๖๒	๑๐๔
ตารางที่ ๗๑ แสดงข้อมูลพื้นที่การเลี้ยงสัตว์น้ำชายฝั่งจำแนกเป็นรายอำเภอ ปี ๒๕๖๒	๑๐๕
ตารางที่ ๗๒ แสดงข้อมูลพื้นที่การเลี้ยงปลาน้ำจืดจำแนกเป็นรายอำเภอ ปี ๒๕๕๘ - ๒๕๖๒	๑๐๕
ตารางที่ ๗๓ แสดงข้อมูลพื้นที่การเลี้ยงปลาน้ำจืดจำแนกเป็นรายอำเภอ ปี ๒๕๖๒	๑๐๖

## สารบัญตาราง (ต่อ)

หัวข้อเรื่อง	หน้า
ตารางที่ ๗๔ แสดงข้อมูลสินค้าเกษตรที่ได้รับรองสิ่งบ่งชี้ทางภูมิศาสตร์ (GI)	๑๐๗
ตารางที่ ๗๕ แสดงข้อมูลมาตรฐานสินค้าเกษตร ปี ๒๕๖๒	๑๐๘
ตารางที่ ๗๖ แสดงข้อมูลมาตรฐานสินค้าเกษตร GAP เกษตรอินทรีย์ ปี ๒๕๖๒	๑๐๘
ตารางที่ ๗๗ แสดงข้อมูลผลิตภัณฑ์ที่ลงทะเบียนคัดสรร OTOP ปี ๒๕๖๒ ระดับ ๕ ดาว	๑๐๙
ตารางที่ ๗๘ แสดงข้อมูลรายชื่อผู้ผลิต ผู้ประกอบการ OTOP ที่สมัครรับรองสินค้าที่ได้รับมาตรฐานคุณภาพจังหวัดสงขลา ปี ๒๕๖๒	๑๐๙
ตารางที่ ๗๙ แสดงข้อมูลโครงการชุมชนท่องเที่ยว OTOP นวัตวิถี ปี ๒๕๖๒	๑๑๑
ตารางที่ ๘๐ แสดงข้อมูลศูนย์เรียนรู้การเพิ่มประสิทธิภาพการผลิต (ศพก.) จังหวัดสงขลา ปี ๒๕๖๒	๑๑๓
ตารางที่ ๘๑ แสดงข้อมูลประเภทสหกรณ์ และจำนวนสมาชิก ปี ๒๕๖๒	๑๑๔
ตารางที่ ๘๒ แสดงข้อมูลประเภทกลุ่มเกษตรกร และจำนวนกลุ่ม ปี ๒๕๖๒	๑๑๔
ตารางที่ ๘๓ แสดงข้อมูลประเภทกลุ่มเกษตรกรรายอำเภอ ปี ๒๕๖๒	๑๑๘
ตารางที่ ๘๔ แสดงข้อมูลกลุ่มแม่บ้านเกษตรกร กลุ่มส่งเสริมอาชีพการเกษตร กลุ่มยุวเกษตรกร และกลุ่มวิสาหกิจชุมชน ปี ๒๕๖๒	๑๑๖
ตารางที่ ๘๕ แสดงข้อมูลอาสาสมัครเกษตร ปี ๒๕๖๒	๑๑๗
ตารางที่ ๘๖ แสดงข้อมูลปราชญ์ชาวบ้านจังหวัดสงขลา ปี ๒๕๖๒	๑๑๘
ตารางที่ ๘๗ ข้อมูลโรงสีข้าวจังหวัดสงขลา ปี ๒๕๖๒	๑๑๙
ตารางที่ ๘๘ แสดงข้อมูลโรงฆ่าสัตว์ที่มีใบอนุญาต มจส.๒ ในพื้นที่จังหวัดสงขลา ปี ๒๕๖๒	๑๒๐
ตารางที่ ๘๙ แสดงข้อมูลโรงงานแปรรูปผลิตภัณฑ์สัตว์น้ำ ปี ๒๕๖๒	๑๒๑
ตารางที่ ๙๐ แสดงข้อมูลตลาดเกษตรกรจังหวัดสงขลา ปี ๒๕๖๒	๑๒๕
ตารางที่ ๙๑ แสดงข้อมูลจำนวนร้านอาหารสัตว์ที่ขอใบอนุญาต ปี ๒๕๖๒	๑๒๖
ตารางที่ ๙๒ แสดงข้อมูลผู้ประกอบการแพปลาจังหวัดสงขลา ปี ๒๕๖๒	๑๒๗
ตารางที่ ๙๓ แสดงข้อมูลราคาข้าวจังหวัดสงขลา ปี ๒๕๖๒	๑๓๐
ตารางที่ ๙๔ แสดงข้อมูลราคาขากวางพาราในท้องถิ่น โรงงาน และตลาดกลางขากวางพาราจังหวัดสงขลา	๑๓๑
ตารางที่ ๙๕ แสดงข้อมูลราคาขากวางแผ่นดินดิบและขากวางแผ่นรวมควั่นชั้น ๓ จังหวัดสงขลา	๑๓๑
ตารางที่ ๙๖ แสดงข้อมูลราคาปาล์มน้ำมันจังหวัดสงขลา ปี ๒๕๖๒	๑๓๒

ญ  
สารบัญตาราง (ต่อ)

หัวข้อเรื่อง	หน้า
ตารางที่ ๙๗ แสดงข้อมูลราคาสุกรจังหวัดสงขลา ปี ๒๕๖๒	๑๓๒
ตารางที่ ๙๘ แสดงข้อมูลราคาไก่จังหวัดสงขลา ปี ๒๕๖๒	๑๓๓
ตารางที่ ๙๙ แสดงข้อมูลราคาไข่ไก่จังหวัดสงขลา ปี ๒๕๖๒	๑๓๓
ตารางที่ ๑๐๐ แสดงข้อมูลราคากุ้งจังหวัดสงขลา ปี ๒๕๖๒	๑๓๔
ตารางที่ ๑๐๑ แสดงดัชนีราคาสินค้าเกษตรที่เกษตรกรขายได้ ณ ไร่นา ปี ๒๕๕๘ - ๒๕๖๒	๑๓๕
ตารางที่ ๑๐๒ แสดงข้อมูลการช่วยเหลือผู้ได้รับผลกระทบจากไฟฟ้าควมเนียง ปี ๒๕๖๒	๑๓๗
ตารางที่ ๑๐๓ แสดงข้อมูลสถานการณ์การเพาะปลูกพืชฤดูแล้งจังหวัดสงขลา ปี ๒๕๖๒/๖๓	๑๓๙
ตารางที่ ๑๐๔ แสดงข้อมูลแบบรายงานสำรวจพื้นที่ที่คาดว่าจะได้รับผลกระทบจากภัยแล้ง ปี ๒๕๖๓	๑๔๑
ตารางที่ ๑๐๕ แสดงข้อมูลโรคระบาด ปี ๒๕๖๓	๑๔๔
ตารางที่ ๑๐๖ แสดงข้อมูลรายชื่อผู้ประกอบการ ปี ๒๕๖๓	๑๔๙
ตารางที่ ๑๐๗ แสดงข้อมูลโรงเรียนตำรวจตระเวนชายแดนโรงเรียนตำรวจตระเวนชายแดนในพื้นที่จังหวัดสงขลา	๑๕๐
ตารางที่ ๑๐๘ แสดงข้อมูลรายชื่อหัวหน้าส่วนราชการในสังกัดกระทรวงเกษตรและสหกรณ์จังหวัดสงขลา ปี ๒๕๖๓	๑๕๑
ตารางที่ ๑๐๙ แสดงข้อมูลโครงการอันเนื่องมาจากพระราชดำริ (ด้านเกษตร) จังหวัดสงขลา	๑๕๓

## ยุทธศาสตร์ชาติ (พ.ศ. ๒๕๖๑ - ๒๕๘๐)

ยุทธศาสตร์ชาติ ๒๐ ปี (พ.ศ. ๒๕๖๑-๒๕๘๐) เป็นยุทธศาสตร์ชาติฉบับแรกของประเทศไทย ตามรัฐธรรมนูญแห่งราชอาณาจักรไทย ซึ่งจะต้องนำไปสู่การปฏิบัติเพื่อให้ประเทศไทยบรรลุวิสัยทัศน์ “ประเทศไทยมีความมั่นคง มั่งคั่ง ยั่งยืน เป็นประเทศพัฒนาแล้ว ด้วยการพัฒนาตามหลักปรัชญาของ เศรษฐกิจพอเพียง” ภายในช่วงเวลาดังกล่าว เพื่อความสุขของคนไทยทุกคน

วิสัยทัศน์ประเทศไทย

“ประเทศไทยมีความมั่นคง มั่งคั่ง ยั่งยืน เป็นประเทศพัฒนาแล้ว ด้วยการพัฒนาตามหลัก ปรัชญาของเศรษฐกิจพอเพียง” หรือเป็นคติพจน์ประจำชาติว่า “มั่นคง มั่งคั่ง ยั่งยืน” เพื่อสนองตอบ ต่อผลประโยชน์แห่งชาติอันได้แก่ การมีเอกราช อธิปไตย การดำรงอยู่อย่างมั่นคง และยั่งยืนของ สถาบันหลักของชาติและประชาชน จากภัยคุกคามทุกรูปแบบ การอยู่ร่วมกันในชาติอย่างสันติสุข เป็นปึกแผ่น มีความมั่นคงทางสังคมท่ามกลางพหุสังคม และการมีเกียรติและศักดิ์ศรีของความเป็นมนุษย์ ความเจริญเติบโตของชาติความเป็นธรรมและความอยู่ดีมีสุขของประชาชน ความยั่งยืนของฐาน ทรัพยากรธรรมชาติสิ่งแวดล้อม ความมั่นคงทางพลังงานและอาหาร ความสามารถในการรักษา ผลประโยชน์ของชาติภายใต้การเปลี่ยนแปลงของสภาวะแวดล้อมระหว่างประเทศ และการอยู่ร่วมกันอย่างสันติประสานสอดคล้องกันด้านความมั่นคงในประชาคมอาเซียนและประชาคมโลกอย่างมีเกียรติ และศักดิ์ศรี

“ประเทศไทยมีความมั่นคง มั่งคั่ง ยั่งยืน เป็นประเทศพัฒนาแล้ว ด้วยการพัฒนาตามหลักปรัชญาของเศรษฐกิจพอเพียง”

### วิสัยทัศน์ประเทศไทย 2580

“ประเทศไทยมีความมั่นคง มั่งคั่ง ยั่งยืน เป็นประเทศพัฒนาแล้ว ด้วยการพัฒนาตามหลักปรัชญาของเศรษฐกิจพอเพียง”

<b>มั่นคง</b>	<b>มั่งคั่ง</b>	<b>ยั่งยืน</b>
<ul style="list-style-type: none"> <li>• มีความมั่นคงปลอดภัยจากภัยและการเปลี่ยนแปลงทั้งภายในประเทศและภายนอกประเทศ และมีความมั่นคงในทุกมิติ ทั้งมิติเศรษฐกิจ สังคม สิ่งแวดล้อม และการเมือง</li> <li>• ประเทศไทยมีความมั่นคงในเอกราชและอธิปไตย</li> <li>• สังคมมีความปรองดองและความสามัคคี ประชาชนมีความมั่นคงในชีวิต มีงานและรายได้ที่มั่นคง มีที่อยู่อาศัยและความปลอดภัยในชีวิตทรัพย์สิน</li> <li>• มีความมั่นคงของอาหาร พลังงาน และน้ำ</li> </ul>	<ul style="list-style-type: none"> <li>• ประเทศไทยมีการขยายตัวของเศรษฐกิจอย่างต่อเนื่อง ยกกระดับเข้าสู่กลุ่มประเทศรายได้สูง ความเหลื่อมล้ำของการพัฒนาลดลง ประชาชนได้รับผลประโยชน์จากการพัฒนาอย่างเท่าเทียมกัน</li> <li>• เศรษฐกิจมีความสามารถในการแข่งขันสูง สร้างเศรษฐกิจและสังคมแห่งอนาคต และเป็นจุดสำคัญของการเชื่อมโยงในภูมิภาคทั้งการคมนาคมขนส่ง การผลิต การค้า การลงทุน</li> <li>• มีความสมบูรณ์ในทุนที่จะสามารถสร้างการพัฒนาต่อเนื่อง อาทิ ทุนมนุษย์ ทุนทางปัญญา ทุนทางการเงินและทุนอื่นๆ</li> </ul>	<ul style="list-style-type: none"> <li>• การพัฒนาที่สามารถสร้างความเจริญด้านรายได้ และคุณภาพชีวิตของประชาชนอย่างต่อเนื่อง โดยไม่ใช้ทรัพยากรธรรมชาติเกินพอดี ไม่สร้างผลกระทบสิ่งแวดล้อม</li> <li>• มีการผลิตและการบริโภคเป็นมิตรกับสิ่งแวดล้อม และสอดคล้องกับกฎระเบียบของประชาคมโลก</li> <li>• คนมีความรับผิดชอบต่อสังคม มีประโยชน์ส่วนรวมอย่างยั่งยืน ทุกภาคส่วนในสังคมมีจิตอาสาและปฏิบัติตามหลักปรัชญาของเศรษฐกิจพอเพียง</li> </ul>

เพื่อให้ประเทศไทยสามารถยกระดับการพัฒนาให้บรรลุตามวิสัยทัศน์ “ประเทศไทยมีความมั่นคง มั่งคั่ง ยั่งยืน เป็นประเทศพัฒนาแล้ว ด้วยการพัฒนาตามหลักปรัชญาของเศรษฐกิจพอเพียง” และเป้าหมายการพัฒนาประเทศข้างต้น จึงจำเป็นต้องกำหนดยุทธศาสตร์การพัฒนาประเทศระยะยาว ที่จะทำให้ประเทศไทยมีความมั่นคง

ในเอกราชและอธิปไตย มีภูมิคุ้มกันต่อการเปลี่ยนแปลงจากปัจจัย ภายในและภายนอกประเทศในทุกมิติทุกรูปแบบ และทุกระดับ ภาคเกษตรกรรม ภาคอุตสาหกรรม และ ภาคบริการของประเทศได้รับการพัฒนายกระดับไปสู่การใช้ เทคโนโลยีและนวัตกรรมในการสร้างมูลค่าเพิ่ม และพัฒนาโลกที่สำคัญในการขับเคลื่อนเศรษฐกิจใหม่ที่จะสร้าง และเพิ่มศักยภาพในการแข่งขันของ ประเทศ เพื่อยกระดับฐานรายได้ของประชาชนในภาพรวมและกระจาย ผลประโยชน์ไปสู่ภาคส่วนต่าง ๆ ได้ อย่างเหมาะสม คนไทยได้รับการพัฒนาให้เป็นคนดีเก่ง มีวินัย คำนึงถึง ผลประโยชน์ส่วนรวม และมีศักยภาพในการคิดวิเคราะห์สามารถ “รู้รับ ปรับใช้” เทคโนโลยีใหม่ได้อย่างต่อเนื่อง สามารถเข้าถึง บริการพื้นฐาน ระบบสวัสดิการ และกระบวนการยุติธรรมได้อย่างเท่าเทียมกัน โดยไม่มีใครถูกทิ้ง ไว้ข้างหลัง การพัฒนาประเทศในช่วงระยะเวลาของยุทธศาสตร์ชาติจะมุ่งเน้นการสร้างสมดุลระหว่าง การพัฒนา ความมั่นคง เศรษฐกิจ สังคม และสิ่งแวดล้อม โดยการมีส่วนร่วมของทุกภาคส่วนในรูปแบบ “ประชารัฐ” โดยประกอบด้วย ๖ ยุทธศาสตร์ได้แก่ ยุทธศาสตร์ชาติด้านความมั่นคง ยุทธศาสตร์ชาติ ด้านการสร้างความสามารถ ในการแข่งขัน ยุทธศาสตร์ชาติด้านการพัฒนาและเสริมสร้างศักยภาพ ทรัพยากรมนุษย์ ยุทธศาสตร์ชาติ ด้านการสร้างโอกาสและความเสมอภาคทางสังคม ยุทธศาสตร์ชาติ ด้านการสร้างการเติบโตบนคุณภาพชีวิต ที่เป็นมิตรกับสิ่งแวดล้อม และยุทธศาสตร์ชาติด้านการปรับสมดุล และพัฒนาระบบการบริหารจัดการภาครัฐ โดยแต่ละยุทธศาสตร์มีเป้าหมายและประเด็นการพัฒนาดังนี้

๔.๑ ยุทธศาสตร์ชาติด้านความมั่นคง มีเป้าหมายการพัฒนาที่สำคัญ คือ ประเทศชาติมั่นคง ประชาชน มีความสุข เน้นการบริหารจัดการสภาวะแวดล้อมของประเทศให้มีความมั่นคง ปลอดภัย เอกราช อธิปไตย และ มีความสงบเรียบร้อยในทุกระดับ ตั้งแต่ระดับชาติสังคม ชุมชน มุ่งเน้นการพัฒนาคน เครื่องมือ เทคโนโลยีและระบบ ฐานข้อมูลขนาดใหญ่ให้มีความพร้อมสามารถรับมือกับภัยคุกคาม และภัยพิบัติได้ทุกรูปแบบและทุกระดับความรุนแรง ควบคู่ไปกับการป้องกันและแก้ไขปัญหาด้านความมั่นคงที่มีอยู่ในปัจจุบัน และที่อาจจะเกิดขึ้นในอนาคต ใช้กลไก การแก้ไขปัญหาแบบบูรณาการ ทั้งกับส่วนราชการ ภาคเอกชน ประชาสังคม และองค์กรที่ไม่ใช่รัฐ รวมถึงประเทศ เพื่อนบ้าน และมิตรประเทศทั่วโลกบนพื้นฐานของหลักธรรมาภิบาล เพื่อเอื้ออำนวยประโยชน์ต่อการดำเนินการ ของยุทธศาสตร์ชาติด้านอื่น ๆ ให้สามารถขับเคลื่อนไปได้ตามทิศทางและเป้าหมายที่กำหนด

๔.๒ ยุทธศาสตร์ชาติด้านการสร้างความสามารถในการแข่งขัน มีเป้าหมายการพัฒนา ที่มุ่งเน้นการ ยกระดับศักยภาพของประเทศในหลากหลายมิติบนพื้นฐานแนวคิด ๓ ประการ ได้แก่ (๑) “ต่อยอดอดีต” โดยมองกลับไป ที่รากเหง้าทางเศรษฐกิจ อัตลักษณ์วัฒนธรรม ประเพณีวิถีชีวิต และจุดเด่นทางทรัพยากรธรรมชาติที่หลากหลาย รวมทั้งความได้เปรียบเชิงเปรียบเทียบของประเทศในด้านอื่นๆ นำมาประยุกต์ผสมผสานกับเทคโนโลยี และนวัตกรรม เพื่อให้สอดรับกับบริบทของ เศรษฐกิจและสังคมโลกสมัยใหม่ (๒) “ปรับปัจจุบัน” เพื่อปูทางสู่ออนาคต ผ่านการ พัฒนาโครงสร้าง พื้นฐานของประเทศในมิติต่างๆ ทั้งโครงข่ายระบบคมนาคมและขนส่ง โครงสร้างพื้นฐานวิทยาศาสตร์ เทคโนโลยีและดิจิทัล และการปรับสภาพแวดล้อมให้เอื้อต่อการพัฒนาอุตสาหกรรมและบริการอนาคต และ (๓) “สร้างคุณค่าใหม่ในอนาคต” ด้วยการเพิ่มศักยภาพของผู้ประกอบการ พัฒนาคู่มือใหม่ รวมถึงปรับ รูปแบบธุรกิจ เพื่อตอบสนองต่อความต้องการของตลาด ผสมผสานกับยุทธศาสตร์ที่รองรับ อนาคต บนพื้นฐานของ การต่อยอดอดีตและปรับปัจจุบัน พร้อมทั้งการส่งเสริมและสนับสนุนจากภาครัฐ ให้ประเทศไทยสามารถสร้างฐาน รายได้และการจ้างงานใหม่ ขยายโอกาสทางการค้าและการลงทุน ในเวทีโลก ควบคู่ไปกับการยกระดับรายได้และ การกินดีอยู่ดีรวมถึงการเพิ่มขึ้นของคนชั้นกลาง และลดความเหลื่อมล้ำของคนในประเทศได้ในคราวเดียวกัน

๔.๓ ยุทธศาสตร์ชาติด้านการพัฒนาและเสริมสร้างศักยภาพทรัพยากรมนุษย์มีเป้าหมาย การพัฒนาที่สำคัญเพื่อพัฒนาคนในทุกมิติและในทุกช่วงวัยให้เป็นคนดีเก่ง และมีคุณภาพ โดยคนไทย มีความพร้อมทั้งกาย ใจ สติปัญญา มีพัฒนาการที่ตีรอบด้านและมีสุขภาพที่ดีในทุกช่วงวัย มีจิตสาธารณะ รับผิดชอบต่อสังคมและผู้อื่น มัธยัสถ์อดออม โอบอ้อมอารีมีวินัย รักษาศีลธรรม และเป็นพลเมืองดีของชาติมีหลักคิดที่ถูกต้อง มีทักษะที่จำเป็นในศตวรรษที่ ๒๑ มีทักษะสื่อสาร ภาษาอังกฤษและภาษาที่สาม และอนุรักษ์ภาษาท้องถิ่น มีนิสัยรักการเรียนรู้และการพัฒนาตนเอง อย่างต่อเนื่องตลอดชีวิต สูการเป็นคนไทยที่มีทักษะสูง เป็นนวัตกรรมนักรคิด ผู้ประกอบการ เกษตรกรยุคใหม่ และอื่น ๆ โดยมีสัมมาชีพตามความถนัดของตนเอง

๔.๔ ยุทธศาสตร์ชาติด้านการสร้างโอกาสและความเสมอภาคทางสังคม มีเป้าหมาย การพัฒนาที่ให้ความสำคัญกับการดึงเอาพลังของภาคส่วนต่าง ๆ ทั้งภาคเอกชน ประชาสังคม ชุมชน ท้องถิ่น มาร่วมขับเคลื่อน โดยการสนับสนุนการรวมตัวของประชาชนในการร่วมคิดร่วมทำเพื่อส่วนรวม การกระจายอำนาจและความรับผิดชอบไปสู่กลไกบริหารราชการแผ่นดินในระดับท้องถิ่น การเสริมสร้างความเข้มแข็งของชุมชนในการจัดการตนเอง และการเตรียมความพร้อมของประชากรไทย ทั้งในมิติสุขภาพ เศรษฐกิจ สังคม และสภาพแวดล้อมให้เป็นประชากรที่มีคุณภาพ สามารถพึ่งตนเอง และทำประโยชน์แก่ครอบครัว ชุมชน และสังคมให้นานที่สุด โดยรัฐให้หลักประกันการเข้าถึงบริการและสวัสดิการที่มีคุณภาพอย่างเป็นธรรมและทั่วถึง

๔.๕ ยุทธศาสตร์ชาติด้านการสร้างการเติบโตบนคุณภาพชีวิตที่เป็นมิตรกับสิ่งแวดล้อม มีเป้าหมาย การพัฒนาที่สำคัญเพื่อนำไปสู่การบรรลุเป้าหมายการพัฒนาที่ยั่งยืนในทุกมิติ ทั้งด้านสังคม เศรษฐกิจ สิ่งแวดล้อม ธรรมชาติและความเป็นหุ้นส่วนความร่วมมือระหว่างกัน ทั้งภายในและภายนอกประเทศอย่างบูรณาการ ใช้พื้นที่เป็นตัวตั้งในการกำหนดกลยุทธ์และแผนงาน และการให้ทุกฝ่ายที่เกี่ยวข้องได้เข้ามามีส่วนร่วมในแบบทางตรงให้มากที่สุดเท่าที่จะเป็นไปได้โดยเป็น การดำเนินการบนพื้นฐานการเติบโตร่วมกัน ไม่ว่าจะเส้นทางเศรษฐกิจ สิ่งแวดล้อม และคุณภาพชีวิต โดยให้ความสำคัญกับการสร้างสมดุลทั้ง ๓ ด้าน อันจะนำไปสู่ความยั่งยืนเพื่อคนรุ่นต่อไปอย่างแท้จริง

๔.๖ ยุทธศาสตร์ชาติด้านการปรับสมดุลและพัฒนาระบบการบริหารจัดการภาครัฐ มีเป้าหมาย การพัฒนาที่สำคัญเพื่อปรับเปลี่ยนภาครัฐที่ยึดหลัก “ภาครัฐของประชาชนเพื่อประชาชน และประโยชน์ส่วนรวม” โดยภาครัฐต้องมีขนาดที่เหมาะสมกับบทบาทภารกิจ แยกแยะบทบาท หน่วยงานของรัฐที่ทำหน้าที่ในการกำกับหรือในการให้บริการในระบบเศรษฐกิจที่มีการแข่งขัน มีสมรรถนะสูง ยึดหลักธรรมาภิบาล ปรับวัฒนธรรมการทำงานให้มุ่งผลสัมฤทธิ์และผลประโยชน์ส่วนรวม มีความทันสมัย และพร้อมที่จะปรับตัวให้ทันต่อการเปลี่ยนแปลงของโลก อยู่ตลอดเวลา โดยเฉพาะอย่างยิ่ง การนำนวัตกรรม เทคโนโลยีข้อมูลขนาดใหญ่ ระบบการทำงานที่เป็นดิจิทัล เข้ามาประยุกต์ใช้อย่างคุ้มค่า และปฏิบัติงานเทียบได้กับมาตรฐานสากล รวมทั้งมีลักษณะเปิดกว้าง เชื่อมโยงถึงกัน และเปิดโอกาสให้ ทุกภาคส่วนเข้ามามีส่วนร่วมเพื่อตอบสนองความต้องการของประชาชนได้อย่างสะดวก รวดเร็ว และ โปร่งใส โดยทุกภาคส่วนในสังคมต้องร่วมกันปลูกฝังค่านิยมความซื่อสัตย์สุจริต ความมัธยัสถ์และสร้าง จิตสำนึกในการปฏิเสธไม่ยอมรับการทุจริตประพฤติมิชอบอย่างสิ้นเชิง นอกจากนั้น กฎหมายต้องมีความ ชัดเจน มีเพียงเท่าที่จำเป็น มีความทันสมัย มีความเป็นสากล มีประสิทธิภาพ และนำไปสู่การลด ความเหลื่อมล้ำและเอื้อต่อการพัฒนา โดยกระบวนการยุติธรรมมีการบริหารที่มีประสิทธิภาพ เป็นธรรม ไม่เลือกปฏิบัติและการอำนวยความสะดวกยุติธรรมตามหลักนิติธรรม

## ยุทธศาสตร์กระทรวงเกษตรและสหกรณ์

### ยุทธศาสตร์ที่ ๑ พัฒนาคุณภาพชีวิตเกษตรกร

#### เป้าประสงค์

๑. เกษตรกรได้รับการพัฒนาศักยภาพให้สามารถพึ่งพาตนเองได้ โดยมีรายได้พอเพียงต่อการดำรงชีวิต และมีการกระจายรายได้ที่เป็นธรรมและมีคุณภาพชีวิตที่ดี
๒. ดูแลและช่วยเหลือเกษตรกรที่ประสบภัยพิบัติธรรมชาติ
๓. พื้นฟูเกษตรกรรายย่อยที่ได้รับการพักหนี้

### ยุทธศาสตร์ที่ ๒ พัฒนาขีดความสามารถในการผลิต การจัดการสินค้าเกษตร และความมั่นคงอาหาร

#### เป้าประสงค์

๑. เพิ่มประสิทธิภาพการผลิตสินค้าเกษตรให้มีคุณภาพมาตรฐาน และเพียงพอต่อความต้องการ
๒. มูลค่าสินค้าเกษตรและผลิตภัณฑ์เพิ่มขึ้น
๓. อำนวยความสะดวกการค้าและการขนส่งทางการเกษตรเพื่อสนับสนุนการเติบโตทางเศรษฐกิจในภูมิภาคร่วมกัน

### ยุทธศาสตร์ที่ ๓ พัฒนาระบบราชการเกษตรอย่างมีประสิทธิภาพ สมดุลและยั่งยืน

#### เป้าประสงค์

๑. เพิ่มพื้นที่ชลประทานได้ประมาณ ๔.๒๒ ล้านไร่
๒. เพิ่มความอุดมสมบูรณ์ของฐานทรัพยากรธรรมชาติด้านการประมงและบริหารจัดการให้เกิดความสมดุลและยั่งยืน
๓. ดำเนินการกระจายการถือครองที่ดินที่เป็นธรรมและการพัฒนาที่ดินอย่างยั่งยืน

## ยุทธศาสตร์จังหวัดสงขลา

### ยุทธศาสตร์ที่ ๑ พัฒนาภาคการเกษตร อุตสาหกรรม การค้า การลงทุน การท่องเที่ยวและบริการ เพื่อสร้างความเติบโต ทางเศรษฐกิจอย่างมีเสถียรภาพ

เป้าประสงค์ : เศรษฐกิจขยายตัว และประชาชนมีรายได้เพิ่มขึ้น  
กลยุทธ์

๑. ส่งเสริมกระบวนการผลิตสินค้าเกษตรอย่างครบวงจร
๒. ส่งเสริมและพัฒนาอุตสาหกรรมยางพารา อาหารทะเล และฮาลาลให้เป็นศูนย์กลางระดับภูมิภาค
๓. พัฒนาการคมนาคมขนส่ง และระบบการจัดการโลจิสติกส์ (Logistics)
๔. พัฒนาการท่องเที่ยวเชิงวัฒนธรรมและเชิงธุรกิจ

### ยุทธศาสตร์ที่ ๒ เสริมสร้างความมั่นคง และความปลอดภัยในชีวิตและทรัพย์สินของประชาชน

เป้าประสงค์ : ประชาชนมีความปลอดภัยในชีวิตและทรัพย์สินเพิ่มขึ้น  
กลยุทธ์

๑. ส่งเสริม พัฒนาศักยภาพและขีดความสามารถของชุมชนในการบริหารจัดการเพื่อให้เป็นหมู่บ้าน/ชุมชนเข้มแข็ง
๒. สร้างความเชื่อมั่นให้ประชาชนมีความมั่นคง ปลอดภัย และปกป้องสถาบันหลักของชาติ
๓. เพิ่มประสิทธิภาพการป้องกันปราบปรามและบำบัดรักษายาเสพติด

### ยุทธศาสตร์ที่ ๓ พัฒนาคุณภาพชีวิตของประชาชนบนฐานวัฒนธรรมหลากหลาย

เป้าประสงค์ : ประชาชนมีคุณภาพชีวิตที่ดีบนวิถีความพอเพียงตามเกณฑ์วัดความสุขมวลรวม  
กลยุทธ์

๑. พัฒนาคุณภาพชีวิตของประชาชน ให้มีความสุขทั้งทางด้านร่างกายและจิตใจภายใต้หลักปรัชญาของเศรษฐกิจพอเพียง
๒. ส่งเสริมและพัฒนาคุณภาพการศึกษา
๓. ส่งเสริมการนำผลการวิจัยและองค์ความรู้ (Best Practice) มาเพิ่มศักยภาพการเรียนรู้และพัฒนาอาชีพของประชาชน
๔. ส่งเสริมการจัดการศึกษาด้านภาษา
๕. ส่งเสริมการมีส่วนร่วมในการอนุรักษ์และสืบทอด ด้านศาสนา ศิลปะ วัฒนธรรม เพื่อเสริมสร้างภูมิคุ้มกันทางสังคม

### ยุทธศาสตร์ที่ ๔ อนุรักษ์และฟื้นฟูทรัพยากรธรรมชาติและสิ่งแวดล้อม เพื่อเป็นฐานการพัฒนาอย่างยั่งยืน

เป้าประสงค์ : สร้างคุณภาพสิ่งแวดล้อมที่ดีให้กับประชาชน และรักษาฐานทรัพยากรธรรมชาติให้สมดุล  
กลยุทธ์

๑. ส่งเสริมการบริหารจัดการน้ำอย่างบูรณาการ
๒. ส่งเสริมและสนับสนุนการอนุรักษ์และฟื้นฟูทรัพยากรธรรมชาติและ การใช้พลังงานทดแทน
๓. ฟื้นฟูลุ่มน้ำทะเลสาบสงขลา
๔. ส่งเสริมและพัฒนาการจัดการสิ่งแวดล้อมสู่การเป็นเมืองน่าอยู่ (Green City)



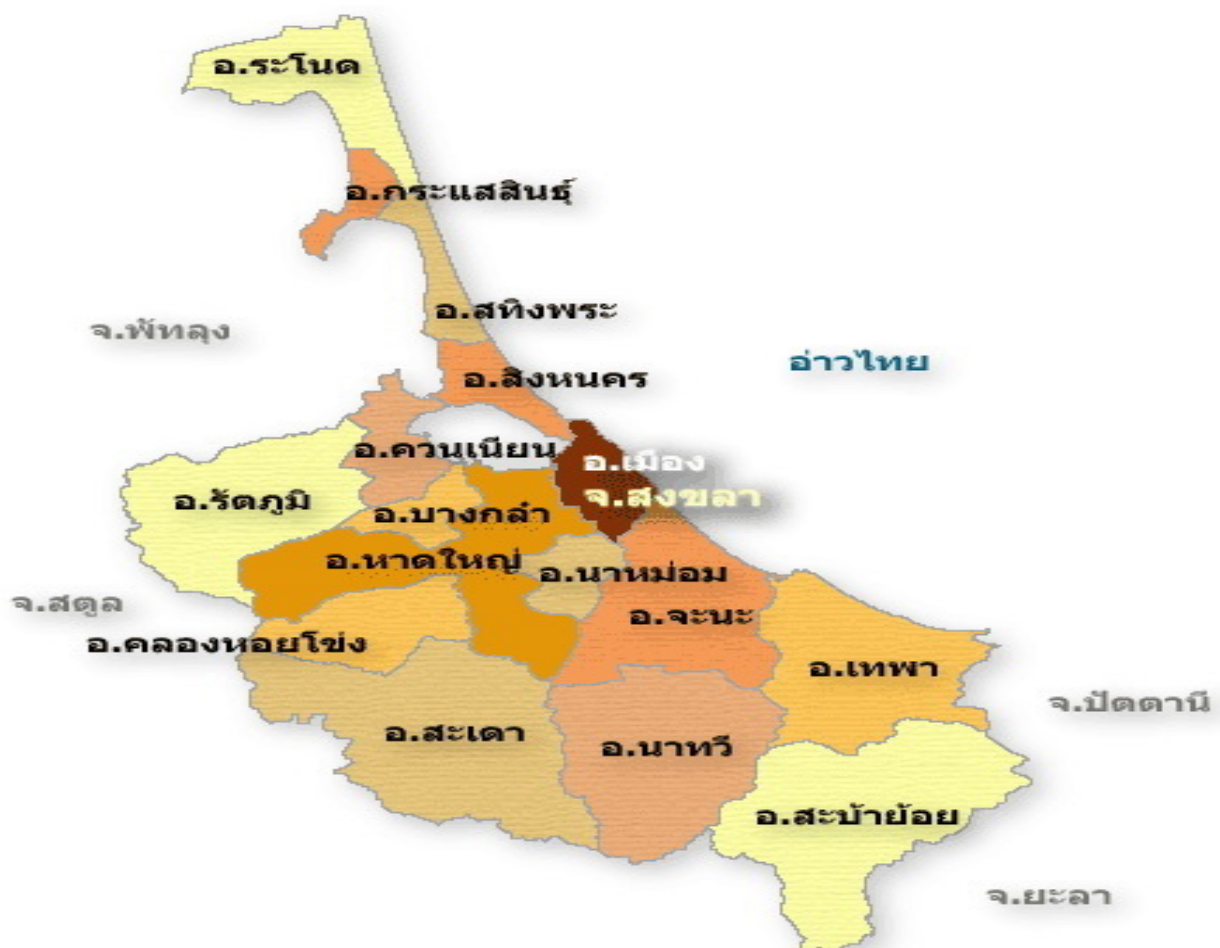
## ส่วนที่ ๑

### ข้อมูลด้านกายภาพของจังหวัดสงขลา

#### ๑.๑ ลักษณะข้อมูลทางภูมิศาสตร์

จังหวัดสงขลา ตั้งอยู่ฝั่งตะวันออกของภาคใต้ตอนล่าง ระหว่างละติจูดที่  $6^{\circ} 17' - 7^{\circ} 56'$  องศาเหนือ ลองจิจูด  $100^{\circ} 01' - 101^{\circ} 06'$  องศาตะวันออก สูงจากระดับน้ำทะเลปานกลาง ๔ เมตร อยู่ห่างจากกรุงเทพฯ ตามเส้นทางรถไฟ ๙๔๗ กิโลเมตร และทางหลวงแผ่นดิน ๙๕๐ กิโลเมตร มีอาณาเขตติดต่อกับจังหวัดใกล้เคียง ดังนี้

ทิศเหนือ	ติดต่อกับจังหวัดนครศรีธรรมราชและจังหวัดพัทลุง
ทิศตะวันออก	ติดต่อกับอ่าวไทย
ทิศใต้	ติดต่อกับจังหวัดยะลา จังหวัดปัตตานี รัฐเคดาห์ และรัฐเปอรลิสของมาเลเซีย
ทิศตะวันตก	ติดต่อกับจังหวัดพัทลุง และ จังหวัดสตูล



## ๑.๒ สภาพพื้นที่ และลักษณะภูมิประเทศ

จังหวัดสงขลา มีพื้นที่ ๗,๓๙๓.๘๘๙ ตารางกิโลเมตร หรือประมาณ ๔,๖๒๑,๑๘๐ ไร่ มีขนาดใหญ่เป็นอันดับ ๒๗ ของประเทศ และใหญ่เป็นอันดับที่ ๓ ของภาคใต้ ศักยภาพพื้นที่จังหวัดสงขลาแบ่งได้ ๓ ลักษณะ คือ

Zone ๑ สภาพพื้นที่เป็นลาดเชิงเขาและที่ราบชายฝั่ง เป็นพื้นที่พิเศษ (๓๙.๐๘ %)

Zone ๒ สภาพพื้นที่เป็นที่ราบลุ่มตอนกลาง (๔๒.๙๖%)

Zone ๓ สภาพพื้นที่เป็นที่ราบและชายฝั่ง (๑๗.๙๖%)

ตารางที่ ๑ แสดงลักษณะและสภาพพื้นที่ของจังหวัดสงขลา

พื้นที่/ จังหวัด	ลักษณะพื้นที่	ลักษณะพื้นที่		เนื้อที่ (ไร่)	
		ศักยภาพพื้นที่	สภาพพื้นที่	ทั้งหมด	ถือครองทางการเกษตร
๑. จังหวัด สงขลา		ZONE ๑	เป็นที่ลาดเชิงเขาและที่ราบชายฝั่ง เป็นเขตพื้นที่พิเศษ (๓๙.๐๘%)	เนื้อที่รวม ๑,๘๐๖,๐๖๘ ๑. สะบ้าย้อย ๕๗๑,๕๓๐ ๒. นาทวี ๔๖๗,๗๖๙ ๓. เทพา ๓๙๒,๘๑๑ ๔. จิระนคร ๓๗๓,๙๕๘	เนื้อที่รวม ๑,๑๗๘,๑๗๓ ๑. สะบ้าย้อย ๒๐๔,๕๓๓ ๒. นาทวี ๔๑๔,๙๑๐ ๓. เทพา ๓๓๑,๖๔๔ ๔. จิระนคร ๒๒๗,๐๘๖
		ZONE ๒	เป็นที่ราบลุ่มตอนกลาง (๔๒.๙๖ %)	เนื้อที่รวม ๑,๙๘๕,๔๘๓ ๑. สะเดา ๖๑๘,๑๓๔ ๒. คลองหอยโข่ง ๑๖๕,๔๐๔ ๓. หาดใหญ่ ๔๘๕,๗๓๒ ๔. นาหม่อม ๘๕,๔๘๑ ๕. บางกล่ำ ๘๕,๑๒๘ ๖. ควนเนียง ๑๔๙,๓๐๕ ๗. รัตภูมิ ๓๙๖,๒๙๙	เนื้อที่รวม ๑,๒๒๑,๓๖๑ ๑. สะเดา ๔๙๔,๐๔๒ ๒. คลองหอยโข่ง ๑๓๐,๘๘๘ ๓. หาดใหญ่ ๑๗๔,๗๑๐ ๔. นาหม่อม ๔๘,๔๔๒ ๕. บางกล่ำ ๔๙,๓๗๑ ๖. ควนเนียง ๙๒,๙๑๔ ๗. รัตภูมิ ๒๓๐,๙๙๔
		ZONE ๓	เป็นที่ราบและชายฝั่ง (๑๗.๙๖ %)	เนื้อที่รวม ๘๒๙,๖๓๐ ๑. เมือง ๑๒๐,๕๙๑ ๒. สิงหนคร ๑๔๒,๐๒๓ ๓. สะทิงพระ ๑๑๖,๒๐๙ ๔. กระแสสินธุ์ ๑๘๘,๙๙๐ ๕. ระโนด ๒๖๑,๘๑๗	เนื้อที่รวม ๓๙๓,๗๕๐ ๑. เมือง ๒๗,๙๘๙ ๒. สิงหนคร ๖๑,๕๕๕ ๓. สะทิงพระ ๗๕,๐๓๑ ๔. กระแสสินธุ์ ๓๓,๘๔๐ ๕. ระโนด ๑๙๕,๓๓๕

## ลักษณะภูมิประเทศ

ตอนเหนือเป็นคาบสมุทรแคบและยาวยื่นลงมาทางใต้ เรียกว่า คาบสมุทรสทิงพระ กับส่วนที่เป็นแผ่นดินรูปสี่เหลี่ยมผืนผ้าทางตอนใต้ แผ่นดินทั้งสองส่วนเชื่อมต่อกันโดยสะพานติณสูลานนท์ พื้นที่ทางทิศเหนือส่วนใหญ่เป็นที่ราบลุ่ม ทิศตะวันออกเป็นที่ราบริมทะเล ทิศใต้และทิศตะวันตกเป็นภูเขาและที่ราบสูงซึ่งเป็นแหล่งกำเนิดต้นน้ำลำธารที่สำคัญ

### ๑.๓ ลักษณะดินและแผนที่การใช้ประโยชน์ที่ดินจังหวัดสงขลา

จังหวัดสงขลา มีพื้นที่ทั้งหมด ๗,๓๙๓.๘๘๙ ตารางกิโลเมตร ประกอบด้วยชุดดินทั้งหมด ๙๗ ชุด ตามการจำแนกดินของกรมพัฒนาที่ดิน ซึ่งสามารถจัดกลุ่มของชุดดินตามลักษณะธรณีสัณฐาน ออกเป็น ๗ กลุ่ม มีรายละเอียดดังนี้

(๑) **เขาหรือภูเขา (Hill and Mountain)** : ดินต้นมากมีหินโผล่และการชะล้างพังทลายของหน้าดิน ขึ้นอยู่กับปริมาณของสิ่งปกคลุมดิน เหมาะที่จะอนุรักษ์ไว้เป็นพื้นที่ป่าและแหล่งต้นน้ำลำธาร

(๒) **ที่ลาดเชิงเขา** มีเนื้อดินหลากหลายขึ้นอยู่กับวัตถุต้นกำเนิดของดิน มีทั้งดินเนื้อหยาบ ดินเนื้อละเอียดปานกลาง และดินปนเศษหินที่ผุ ความลึกของดินมากพอสมควร ทำให้ดินมีการระบายน้ำได้ดี แต่มีความอุดมสมบูรณ์ทางธรรมชาติต่ำ เหมาะแก่การปลูกยางพารามาก

(๓) **ลานตะพักลำน้ำเก่า** : มีลักษณะเป็นลูกคลื่นลอนลาด มีความลาดชันเล็กน้อยถึงปานกลาง ดินมีเนื้อหยาบ ทำให้การระบายน้ำค่อนข้างดี และมีความอุดมสมบูรณ์ค่อนข้างต่ำ แต่สามารถทำการปรับปรุงได้ง่าย และไม่สิ้นเปลืองมาก เหมาะแก่การปลูกยางพารา และไม้ผลต่าง ๆ และไม้พุ่มเตี้ย

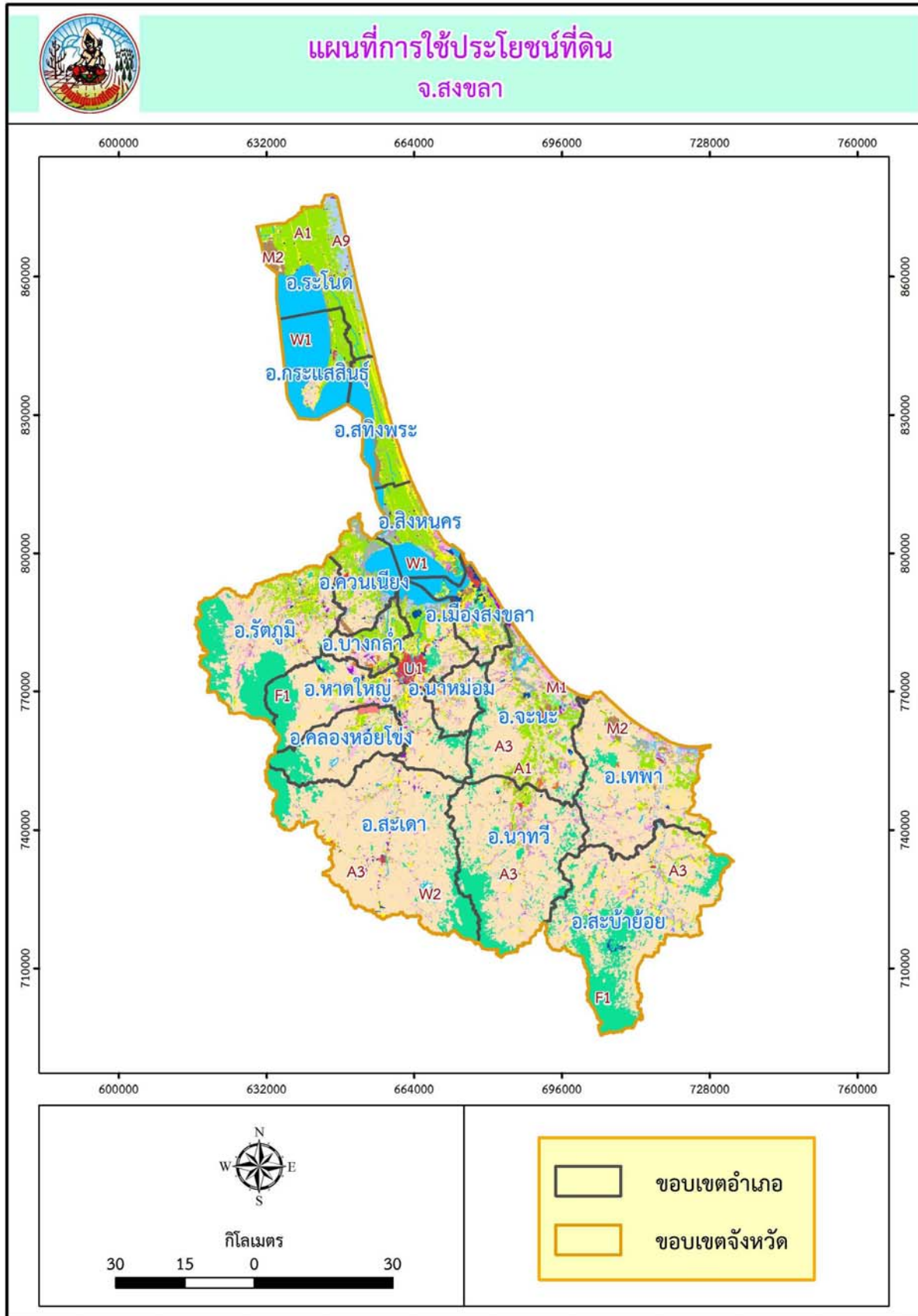
(๔) **ลานตะพักลำน้ำระดับต่ำ (Low Terrace)** : ใกล้กับสันดอนริมน้ำ เป็นตะกอนเนื้อละเอียด และอาจมีตะกอนเนื้อหยาบปะปนอยู่ประปราย การระบายน้ำเลวถึงค่อนข้างเลว และมีความอุดมสมบูรณ์ทางธรรมชาติต่ำ

(๕) **สันทราย (Beach Ridges)** : ที่ราบติดกับทะเลหรือพื้นที่ที่มีการทับถมของตะกอนท้องทะเล ในอดีต เป็นดินทรายจัด การระบายน้ำมากเกินไป มีธาตุอาหารของพืชต่ำมาก และง่ายต่อการชะล้างพังทลายของดิน พืชพรรณที่ขึ้นมักเป็นไม้สนทะเล และไม้พุ่มเตี้ย

(๖) **ที่ราบลุ่มและที่ราบน้ำท่วมถึง (Former Tidal Flat)** : ที่ราบเกิดจากการทับถมของตะกอนน้ำพา เนื้อดินละเอียด เป็นดินเหนียวปนทรายแฉะสีเทา การระบายน้ำค่อนข้างเลว มักมีน้ำแช่ขังในช่วงฤดูฝน เหมาะสำหรับการทำนา พืชพรรณที่ขึ้นมักจะเป็นกก หรือเสม็ด

(๗) **สันดอนริมน้ำ (Levee)** : เกิดจากการทับถมของตะกอนลำน้ำ ทำให้เนื้อดินหยาบสลับกับเนื้อดินละเอียด เป็นดินทราย ดินทรายปนดินร่วน ดินร่วน หรือดินร่วนปนทรายแฉะ การระบายน้ำของดินค่อนข้างดีจนถึงดี และมีความอุดมสมบูรณ์ค่อนข้างสูง เหมาะที่จะปลูกพืชไร่ และไม้ผล มักใช้เป็นที่ตั้งบ้านเรือน

แผนที่การใช้ประโยชน์ที่ดินจังหวัดสงขลา



ตารางที่ ๒ แสดงแผนที่การใช้ประโยชน์ที่ดิน

2/3

ลำดับที่	รหัส	คำอธิบาย	พื้นที่(ไร่)
1	A1	พื้นที่นา	553,258.75
2	A2	พืชไร่	3,517.24
3	A3	ไม้ยืนต้น	2,523,489.5
4	A4	ไม้ผล	112,093.38
5	A5	พืชสวน	1,869.28
6	A7	ทุ่งหญ้าเลี้ยงสัตว์และโรงเรือนเลี้ยงสัตว์	3,072.53
7	A8	พืชน้ำ	86.65
8	A9	สถานที่เพาะเลี้ยงสัตว์น้ำ	56,731.33
9	F1	ป่าไม่ผลัดใบ	603,557.06
10	F2	ป่าผลัดใบ	89.43
11	F5	ป่าปลูก	197.35
12	M1	ทุ่งหญ้าและไม้ละเมาะ	152,399.92
13	M2	พื้นที่ลุ่ม	58,360.25

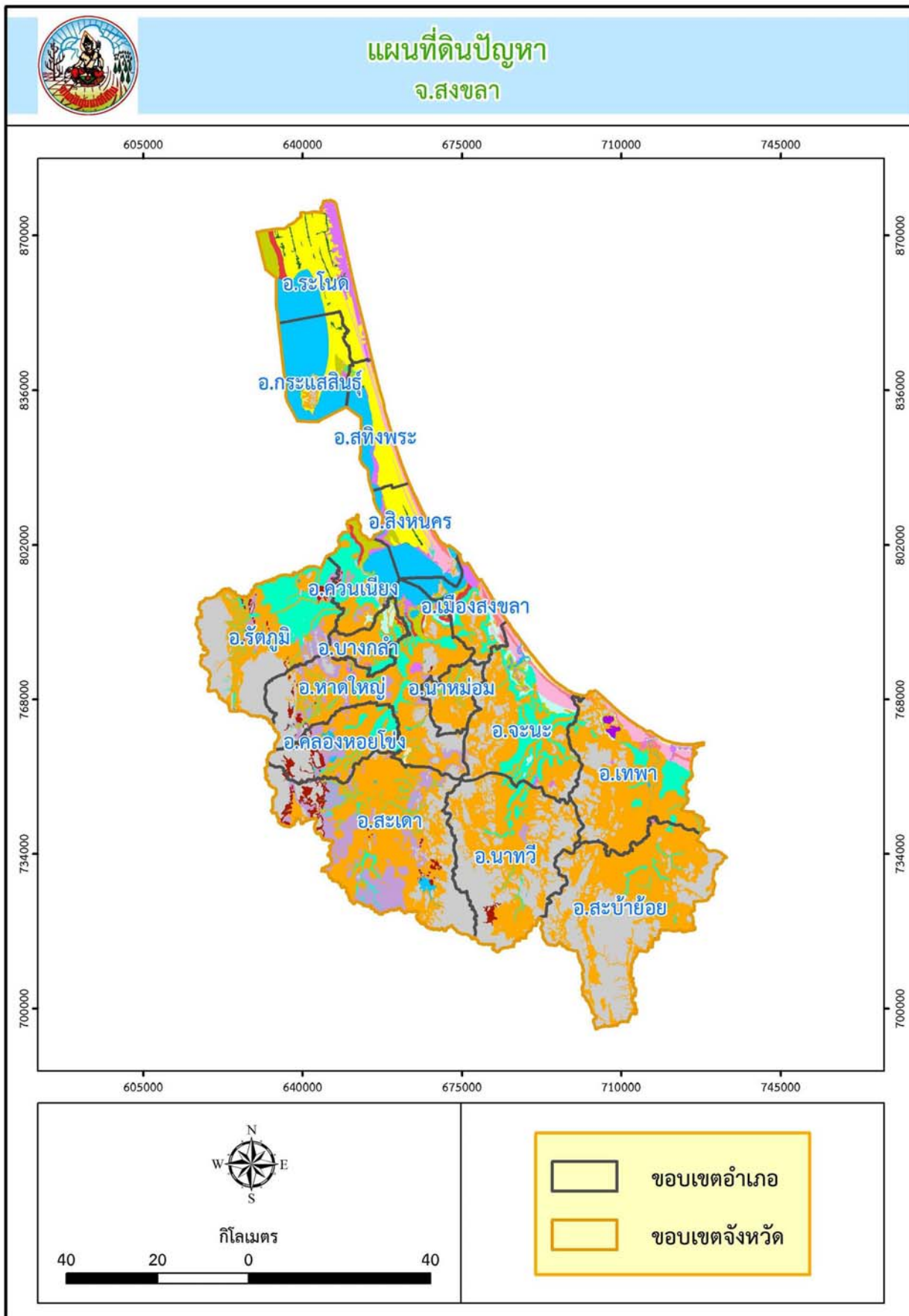
ตารางที่ ๒ แสดงแผนที่การใช้ประโยชน์ที่ดิน (ต่อ)

3/3

ลำดับที่	รหัส	คำอธิบาย	พื้นที่(ไร่)
14	M3	เหมืองแร่ บอซุด	17,478.28
15	M4	พื้นที่เบ็ดเตล็ดอื่นๆ	4,089.18
16	U1	ตัวเมืองและย่านการค้า	25,597.8
17	U2	หมู่บ้าน	199,210.95
18	U3	สถานที่ราชการและสถาบันต่างๆ	35,903.97
19	U4	สถานีคมนาคม	19,305.66
20	U5	พื้นที่อุตสาหกรรม	19,917.41
21	U6	สิ่งปลูกสร้างอื่นๆ	3,135.95
22	U7	สนามกอล์ฟ	3,489.31
23	W1	แหล่งน้ำธรรมชาติ	378,852.7
24	W2	แหล่งน้ำที่สร้างขึ้น	15,072.61
25	F3	ป่าชายเลน	40,643.16
26	F4	ป่าพรุ	6,964.41



แผนที่ดินมีปัญหาจังหวัดสงขลา



ตารางที่ ๓ แสดงแผนที่ดินมีปัญหาจังหวัดสงขลา

2/3

ลำดับที่	รหัส	คำอธิบาย	พื้นที่(ไร่)
1	1	ดินกรดในที่ดอน	1,914,778.2
2	2	ดินกรดในที่ลุ่ม	427,197.66
3	6	ดินตื้นในที่ดอนถึงชั้นลูกรัง ก้อนกรวด หรือเศษหิน	247,720.95
4	7	ดินตื้นในที่ดอนถึงชั้นหินพื้น	56,919.32
5	9	ดินทรายจัดในที่ดอน	30,038.93
6	10	ดินทรายจัดในที่ดอนที่มีชั้นดานอินทรีย์	101,327.66
7	11	ดินทรายจัดในที่ลุ่ม	26,221.52
8	12	ดินที่มีการยกทรง	16,131.35
9	16	ดินในที่ลุ่ม	276,242.84
10	17	ดินเปรี้ยวจัดที่พบชั้นดินกรดก้ำมะกัณฑ์ดิน	24,615.96
11	18	ดินเปรี้ยวจัดที่พบชั้นดินกรดก้ำมะกัณฑ์ลึกลงปานกลาง	83,349.62
12	19	ดินเปรี้ยวจัดที่พบชั้นดินกรดก้ำมะกัณฑ์ลึก	35,590.93
13	20	ดินอินทรีย์	5,057.31



ตารางที่ ๓ แสดงแผนที่ดินมีปัญหาจังหวัดสงขลา (ต่อ)

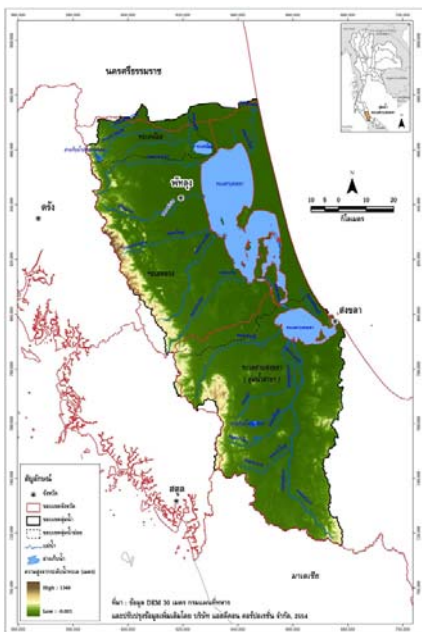
ลำดับที่	รหัส	คำอธิบาย	พื้นที่(ไร่)
14	M	พื้นที่เบ็ดเตล็ด	84,406.46
15	SC	พื้นที่ลาดชันเชิงซ้อน	1,124,915.9
16	W	พื้นที่น้ำ	383,867.47
พื้นที่ทั้งหมด			4,838,382.08

3/3

ที่มา : สถานีพัฒนาที่ดินจังหวัดสงขลา

## ๑.๔ แหล่งน้ำธรรมชาติและทรัพยากรน้ำ

๑) ลำน้ำ จังหวัดสงขลา ไม่มีลำน้ำใดที่เรียกว่า แม่น้ำ มีแต่คลองต่าง ๆ อยู่หลายสาย คลองที่สำคัญได้แก่ คลองอู่ตะเภา, คลองรัตภูมิ, คลองเทพา, คลองนาทวี (คลองใหญ่), คลองจะทิ้งหม้อ, คลองปากขาด, คลองสะทิงพระ, คลองพรวน, คลองเจดีย์งาม, คลองพังยาง, คลองไผ่, คลองลากชวย, คลองระโนด, คลองศาลาหลวง, คลองปากแตร, คลองปากแตร, คลองแดน, คลองท่าเขน, คลองสำโรง, คลองนาทับ, คลองประจา, คลองปลัดพ้อ, คลองลำพด, คลองพ้อแดง, คลองพะวง, คลองน้ำกระจาย, คลองบางกล้า, คลองเตย, คลองหอยโข่ง, คลองจำไทร, คลองบ้านเขาวังชิง, คลองปึกกล้า, คลองแงะ, คลองประตู่, คลองตง, คลองรำใหญ่, คลองหล้าปึง, คลองสะเดา, คลองสะกอม, คลองเงาะ, คลองม่วงโหนด, คลองเปียน, คลองเรียน, คลองตาหงา ฯลฯ



๒) แหล่งน้ำ จังหวัดสงขลา มีแหล่งน้ำที่สำคัญ ดังนี้

ลุ่มน้ำทะเลสาบ มีพื้นที่ทะเลประมาณ ๙๕๐ ตารางกิโลเมตร มีปริมาณน้ำท่าเฉลี่ยทั้งปี ประมาณ ๘๐๐ ล้านลูกบาศก์เมตร แบ่งออกได้เป็นสามส่วน คือ

- ทะเลสาบสงขลา มีพื้นที่ประมาณ ๑๙๐ ตารางกิโลเมตร เป็นทะเลสาบส่วนนอกที่ติดกับอ่าวไทย เป็นน้ำเค็มถึงเค็มจัดในฤดูแล้ง และน้ำกร่อยในช่วงฤดูฝน เนื่องจากได้รับน้ำจืดจากคลองต่าง ๆ ที่ไหลมาลงทะเลสาบแห่งนี้ ความลึกสูงสุดประมาณ ๓ เมตร มีเกาะที่สำคัญคือ เกาะยอ

- ทะเลสาบตอนกลาง จากส่วนแคบที่สุดที่บ้านปากรอจนถึงเกาะใหญ่ ในเขตอำเภอกระแสดินรุ้ง มีพื้นที่ประมาณ ๒๗๐ ตารางกิโลเมตร มีระดับความเค็มเปลี่ยนแปลงไปตามฤดูกาล ความลึกเฉลี่ย ๑.๒ เมตร

- ทะเลหลวง อยู่ถัดจากเกาะใหญ่ออกไปจนถึงอำเภอระโนด มีพื้นที่ ๔๙๐ ตารางกิโลเมตร เป็นแหล่งน้ำจืดขนาดใหญ่ ปัจจุบันมีค่าความเค็มเพิ่มขึ้นในช่วงฤดูแล้ง มีความลึกเฉลี่ย ๑.๘ เมตร

- ลุ่มน้ำคลองอู่ตะเภา มีพื้นที่ประมาณ ๒,๔๘๐ ตารางกิโลเมตร มีปริมาณน้ำท่าเฉลี่ยทั้งปี ประมาณ ๘๔๐ ล้านลูกบาศก์เมตร

- ลุ่มน้ำคลองรัตภูมิ มีพื้นที่ประมาณ ๔๒๐ ตารางกิโลเมตร มีปริมาณน้ำท่าเฉลี่ยทั้งปี ประมาณ ๑๘๐ ล้านลูกบาศก์เมตร

- ลุ่มน้ำคลองเทพา มีพื้นที่ประมาณ ๑,๗๗๐ ตารางกิโลเมตร มีปริมาณน้ำท่าเฉลี่ยทั้งปี ประมาณ ๕๘๐ ล้านลูกบาศก์เมตร

- ลุ่มน้ำลำคลองในคาบสมุทรสทิงพระ มีพื้นที่ประมาณ ๘๗๐ ตารางกิโลเมตร มีปริมาณน้ำท่าเฉลี่ยตลอดปีประมาณ ๔๗๐ ล้านลูกบาศก์เมตร

หาดทรายและชายหาด จังหวัดสงขลา มีหาดทรายและชายหาดอยู่เป็นจำนวนมาก ที่สำคัญและรู้จักกันดี เช่น แหลมสมิหลา, แหลมสนอ่อน, หาดแก้ว, หาดสะกอม ฯลฯ



## ทรัพยากรน้ำ

### ๑. ลุ่มน้ำ (Watershed)

จังหวัดสงขลาแบ่งพื้นที่ออกเป็นลุ่มน้ำย่อย (Watershed) ได้ ๕ ลุ่มน้ำย่อย คือ

(๑) **ลุ่มน้ำคาบสมุทรสทิงพระ** : เป็นที่ราบน้ำท่วมถึง (Flood Plain) ริมทะเลเป็นแหลมแคบ ๆ วางตัวในแนวทิศเหนือ-ใต้ ระหว่างทะเลสาบสงขลากับอ่าวไทย ไม่มีลำน้ำใหญ่ไหลผ่าน จะมีเฉพาะลำน้ำขนาดเล็กสายสั้น ๆ ไหลออกจากพื้นที่ของคาบสมุทรสทิงพระลงทะเลสาบสงขลา หรืออ่าวไทย ขนาดพื้นที่ลุ่มน้ำประมาณ ๔๙๓.๖ ตารางกิโลเมตร (๓๐๘,๕๐๐ ไร่) ประกอบด้วย อำเภอระโนด อำเภอกะแสม-สินธุ์ อำเภอสทิงพระ และ อำเภอสิงหนคร ส่วนใหญ่จะมีพื้นที่รับน้ำขนาดเล็ก จะเกิดน้ำไหลเมื่อเกิด ฝนตกในพื้นที่เท่านั้น

สภาพน้ำฝน ปริมาณน้ำฝนเฉลี่ยรายปี ๑,๗๙๐ มิลลิเมตร ช่วงพิสัยปริมาณฝนรายปีเฉลี่ย ๑,๖๑๖.๖๖-๒,๐๖๑.๗๖ มิลลิเมตร ช่วงพิสัยปริมาณฝนที่ตกในเดือนพฤศจิกายน ๔๖๐.๖๕-๖๒๗.๙๑ มิลลิเมตร

สภาพน้ำท่า ปริมาณน้ำท่าเฉลี่ยรายปี ๔๐๐.๗๓ ล้านลูกบาศก์เมตร ฤดูฝน ๓๕๔.๓๓ ล้านลูกบาศก์เมตร ฤดูแล้ง ๔๖.๔๐ ล้านลูกบาศก์เมตร ปริมาณน้ำท่าสูงสุดเดือนพฤศจิกายน ๑๒๔.๓๗ ล้านลูกบาศก์เมตร ต่ำสุดเดือนเมษายน ๗.๒๗ ล้านลูกบาศก์เมตร

(๒) **ลุ่มน้ำคลองรัตภูมิ** : สภาพภูมิประเทศ พื้นที่ต้นน้ำเป็นภูเขาสูงสลับกับที่ราบเชิงเขา โดยมีเทือกเขาหลวงที่สูงชันอยู่ทางทิศตะวันตก พื้นที่โดยทั่วไปมีความลาดเทจากทิศตะวันตกไปทางทิศตะวันออก โดยประมาณ พื้นที่ภูเขาสูงเปลี่ยนสภาพเป็นพื้นที่เชิงเขาแบบลูกคลื่นลอนลาด และเป็นพื้นที่ราบลุ่มไปทางทิศตะวันออกจนจรดทะเลสาบสงขลา ที่บ้านปากบาง อำเภอกวนเนียง โดยมีคลองรัตภูมิเป็นลำน้ำสายหลักไหลผ่านกลางพื้นที่ลุ่มน้ำ ทิศทางการไหลของน้ำไหลจากทิศตะวันตก ซึ่งเป็นบริเวณยอดเขาต้นน้ำ ไปทางทิศตะวันออก ที่เป็นที่ราบลุ่มริมทะเลสาบสงขลา ขนาดพื้นที่ลุ่มน้ำประมาณ ๕๐๘.๑๕ ตารางกิโลเมตร ประกอบด้วย อำเภอรัตภูมิ และ อำเภอกวนเนียง

สภาพน้ำฝน ปริมาณน้ำฝนเฉลี่ยรายปี ๑,๘๙๐ มิลลิเมตร ช่วงพิสัยปริมาณฝนรายปีเฉลี่ย ๑,๖๗๖.๒๒-๑,๘๙๒.๔๕ มิลลิเมตร ช่วงพิสัยปริมาณฝนที่ตกในเดือนพฤศจิกายน ๓๙๗.๓๑-๔๑๙.๘๗ มิลลิเมตร

สภาพน้ำท่า ปริมาณน้ำท่าเฉลี่ยรายปี ๖๔๘.๖๐ ล้านลูกบาศก์เมตร ฤดูฝน ๕๐๕.๓๕ ล้านลูกบาศก์เมตร ฤดูแล้ง ๑๔๓.๒๔ ล้านลูกบาศก์เมตร ปริมาณน้ำท่าสูงสุดเดือนธันวาคม ๒๑๒.๐๐ ล้านลูกบาศก์เมตร ต่ำสุดเดือนมิถุนายน ๑๕.๖๗ ล้านลูกบาศก์เมตร

(๓) **ลุ่มน้ำคลองอู่ตะเภา** : สภาพภูมิประเทศมีลักษณะเป็นแอ่งกระทะล้อมรอบด้วยภูเขาสามด้าน คือ ทางทิศใต้ ทิศตะวันออก และทิศตะวันตก ระดับพื้นดินทางทิศใต้ลาดเทลงทางทิศเหนือ ทางด้านทิศตะวันตกและทิศตะวันออกพื้นที่จะยกสูงขึ้น เนื่องจากเป็นแนวสันเขา และลาดเทลงสู่พื้นที่ตอนกลาง ซึ่งเป็นที่ราบ (บริเวณแนวคลองอู่ตะเภา) สภาพการไหลของน้ำในคลองอู่ตะเภา มีความคดเคี้ยวมากในบางช่วงของลำน้ำ ส่วนในบางช่วงจะเป็นแนวตรง โดยมีความลึกของลำน้ำตั้งแต่ ๒ ถึง ๑๒ เมตร และความกว้างเฉลี่ยของลำน้ำประมาณ ๔๐ เมตร สามารถระบายน้ำได้ประมาณ ๔๐๐ ลูกบาศก์เมตร/วินาที ส่วนลำน้ำสาขามีลักษณะความคดเคี้ยวไม่มากนัก มีความลึกของลำน้ำตั้งแต่ ๑ ถึง ๑๐ เมตร และมีความกว้างเฉลี่ย ๑๐ ถึง ๓๔ เมตร โดยลำน้ำสาขาไหลลงคลองอู่ตะเภาเพื่อระบายน้ำลงสู่ทะเลสาบสงขลาต่อไป ขนาดพื้นที่ลุ่มน้ำ ๒,๓๙๑.๙๑ ตารางกิโลเมตร (๑,๔๙๔,๙๔๓.๗๕ ไร่)

ประกอบด้วยอำเภอหาดใหญ่ อำเภอนาหม่อม อำเภอคลองหอยโข่ง อำเภอสะเดา อำเภอเมือง และอำเภอบางกล่ำ

สภาพน้ำฝน ปริมาณน้ำฝนเฉลี่ยรายปี ๑,๗๕๐ มิลลิเมตร ช่วงพิสัยปริมาณฝนรายปีเฉลี่ย ๑,๔๑๘.๓๗-๒,๐๑๙.๗๐ มิลลิเมตร ช่วงพิสัยปริมาณฝนที่ตกในเดือนพฤศจิกายน ๑๗๖.๑๓-๖๔๕.๓๕ มิลลิเมตร

สภาพน้ำท่า ปริมาณน้ำท่าเฉลี่ยรายปี ๑,๒๔๓.๖๗ ล้านลูกบาศก์เมตร ฤดูฝน ๑,๐๘๑.๘๗ ล้านลูกบาศก์เมตร ฤดูแล้ง ๑๖๑.๘๐ ล้านลูกบาศก์เมตร ปริมาณน้ำท่าสูงสุดเดือนธันวาคม ๓๓.๕๘ ล้านลูกบาศก์เมตร ต่ำสุดเดือนมีนาคม ๒๔.๘๕ ล้านลูกบาศก์เมตร

**(๔) ลุ่มน้ำคลองนาทวี :** มีลักษณะเอียงลาดเทจากทิศใต้ไปทิศเหนือ พื้นที่ทิศใต้ติดชายแดนไทย-มาเลเซีย เมื่อมีฝนตกหนักจึงมักเกิดอุทกภัยในบริเวณพื้นที่ที่มีชุมชนอยู่อย่างหนาแน่น โดยเฉพาะในเขตเทศบาล สำหรับพื้นที่ทางทิศเหนือที่อยู่ติดชายฝั่งทะเลอ่าวไทยจะเป็นพื้นที่ราบ มีบริเวณที่ราบลุ่ม (ป่าพรุ) อยู่เป็นแห่ง ๆ บริเวณปากแม่น้ำลำคลอง มีลักษณะเป็นสันทรายกันคลื่น แนวขนานกับชายฝั่งทะเลที่มักเรียกว่าปากบาง เช่น ปากบางนาทับ ปากบางสะกอม เป็นต้น ขนาดพื้นที่ลุ่มน้ำ ๑,๕๘๖ ตารางกิโลเมตร

สภาพน้ำท่า ปริมาณน้ำท่าเฉลี่ยรายปี ๖๑๗ ล้านลูกบาศก์เมตร

**(๕) ลุ่มน้ำคลองเทพา :** มีลักษณะเอียงลาดจากทิศใต้ไปทิศเหนือ พื้นที่ทิศใต้ติดกับชายแดนไทย - มาเลเซีย ลำน้ำสายหลักและสายสาขาในลุ่มน้ำไหลเริ่มจากเขาตึกของเทือกเขาสนกาลาศรี ไหลผ่านอำเภอสะบ้าย้อย และอำเภอเทพาลงสู่อ่าวไทยที่บ้านคลองประคู้ มีความยาวประมาณ ๑๓๐ กิโลเมตร พื้นที่ส่วนใหญ่จะครอบคลุมอำเภอสะบ้าย้อย อำเภอเทพา บางส่วนของอำเภอนาทวี จังหวัดสงขลา อำเภอกาบัง และอำเภอยะหา จังหวัดยะลา เมื่อมีฝนตกหนักมักเกิดอุทกภัยในบริเวณที่มีชุมชนอยู่อย่างหนาแน่น มีลำน้ำสาขาที่สำคัญหลายสาย ได้แก่ คลองน้ำซุ่น คลองลำทับ คลองเปียน คลองลำเปา เป็นต้น ขนาดพื้นที่ลุ่มน้ำ ๑,๘๙๕ ตารางกิโลเมตร

สภาพน้ำท่า ปริมาณน้ำท่าเฉลี่ยรายปี ๗๖๓ ล้านลูกบาศก์เมตร

## ๒. แหล่งน้ำผิวดินหรือแหล่งน้ำท่า

แหล่งน้ำผิวดินหรือแหล่งน้ำท่า ที่สำคัญ ได้แก่

**(๑) ทะเลสาบสงขลา :** เป็นแหล่งน้ำธรรมชาติที่มีขนาดใหญ่ที่สุดของประเทศ ที่มีระบบทะเลสาบแบบลากูน (Lagoon) ขนาดใหญ่ เป็นแอ่งรองรับน้ำจืด (น้ำฝน น้ำจืดจากคลอง และน้ำหลากจากแผ่นดิน) โดยมีน้ำเค็มจากทะเลไหลเข้ามาผสมผสาน มีพื้นที่กว้างใหญ่ประมาณ ๙,๑๐๐ ตารางกิโลเมตร ครอบคลุมพื้นที่จังหวัดสงขลา และจังหวัดพัทลุง เป็นแหล่งน้ำที่มีความอุดมสมบูรณ์ในทางทรัพยากรและความสวยงามทางธรรมชาติ โดยมีพื้นที่ส่วนที่เป็นพื้นน้ำประมาณ ๑,๐๔๖.๐๔ ตารางกิโลเมตร หรือ ๖๕๐,๐๐๐ ไร่ แบ่งออกเป็น ๔ ช่วง คือ

- **ทะเลน้อย :** อยู่ตอนบนสุด มีพื้นที่ประมาณ ๒๖.๖๔ ตารางกิโลเมตร ความลึกเฉลี่ยประมาณ ๑.๕ เมตร เป็นทะเลสาบน้ำจืด โดยแยกส่วนกับทะเลสาบโดยมีคลองนางเรียงเชื่อมต่อแหล่งน้ำทั้งสองเข้าด้วยกัน ทะเลน้อยมีความหลากหลายของพืชพรรณในสังคมพืชป่าพรุขนาดใหญ่ และเป็นแหล่งนกน้ำนานาพันธุ์ ทั้งที่เป็นนกประจำถิ่นและที่อพยพมาจากแหล่งอื่น พื้นที่ส่วนใหญ่อยู่ในเขตจังหวัดพัทลุง

- **ทะเลหลวง (ทะเลสาบสงขลาตอนบน) :** อยู่ส่วนบนของทะเลสาบสงขลาถัดจากทะเลน้อยลงมาจนถึงเกาะใหญ่ อำเภอกระแสดินธุ์ เป็นห้วงน้ำกว้างใหญ่ที่สุด และมีพื้นที่มากที่สุด ประมาณ ๔๗๙.๙๓ ตารางกิโลเมตร ความลึกประมาณ ๒ เมตร สภาพน้ำส่วนใหญ่เป็นน้ำกร่อย ในอดีตเป็นท้องน้ำจืดขนาดใหญ่ แต่ในบางปีพบว่ามีการรุกตัวของน้ำเค็มค่อนข้างสูงในช่วงฤดูแล้ง เป็นที่อยู่อาศัยของ สัตว์น้ำนานาชนิด

- ทะเลสาบสงขลาตอนล่าง : เป็นส่วนของทะเลสาบตอนนอกสุดที่เชื่อมต่อกับอ่าวไทย มีพื้นที่ประมาณ ๑๘๒.๓๔ ตารางกิโลเมตร ความลึกประมาณ ๑.๕ เมตร ยกเว้นช่องแคบติดต่อกับทะเล อ่าวไทย ซึ่งเป็นช่องเดินเรือมีความลึกประมาณ ๑๒ - ๑๔ เมตร ทะเลสาบส่วนนี้เป็นบริเวณที่มีน้ำเค็ม แต่บางส่วนในช่วงฤดูฝนจะเป็นน้ำกร่อย และได้รับอิทธิพลจากน้ำขึ้นน้ำลง

(๒) คลองอู่ตะเภา : ต้นน้ำเกิดจากเทือกเขาสันกาลาศีรี ในตำบลสำนักแก้ว อำเภอสะเดา ไหลผ่านตำบลต่าง ๆ ในอำเภอสะเดา ผ่านอำเภอหาดใหญ่ลงสู่ทะเลสาบสงขลาที่บ้านคลองบางกล้า มีความยาวประมาณ ๙๐ กิโลเมตร

(๓) คลองวาด : มีต้นน้ำจากเทือกเขาบรรทัด ในอำเภอหาดใหญ่ ไหลลงทางตะวันออกเฉียงเหนือไปสู่คลองอู่ตะเภา มีความยาวประมาณ ๓๗ กิโลเมตร

(๔) คลองเทพา : มีต้นน้ำจากเทือกเขาสันกาลาศีรี ไหลผ่านอำเภอสะบ้าย้อย และอำเภอเทพา ไปลงอ่าวไทยที่ตำบลเทพา มีความยาวประมาณ ๘๐ กิโลเมตร

(๕) คลองรัตภูมิ : ต้นน้ำเกิดจากเทือกเขาบรรทัดและเขาหลวง กั้นเขตแดนระหว่างอำเภอรัตภูมิกับจังหวัดสตูล ไหลผ่านอำเภอรัตภูมิ อำเภอควนเนียง ลงสู่ทะเลสาบสงขลาที่บ้านปากบาง มีความยาวประมาณ ๔๕ กิโลเมตร

(๖) คลองนาทวี : ต้นน้ำเกิดจากเทือกเขาสันกาลาศีรีผ่านอำเภอนาทวี อำเภอจะนะ ไหลลงสู่ อ่าวไทยที่ปากบางสะกอม มีความยาวประมาณ ๗๐ กิโลเมตร

๓. แหล่งน้ำใต้ดิน (จาก โครงการวางแผนและจัดทำผังเมืองรวมจังหวัดสงขลา) จากลักษณะอุทกธรณีวิทยา สามารถจำแนกแหล่งน้ำใต้ดินตามแหล่งที่พบ ได้ดังนี้

(๑) แหล่งน้ำใต้ดินที่พบตามรูพรุนของหิน :- ประกอบด้วย

- แหล่งน้ำใต้ดินที่มีมากและพบกระจายอยู่ทั่วไป (Qcp) : ได้แก่ บริเวณแนวลำน้ำของคลองเทพา คลองน้ำเค็ม คลองอู่ตะเภา และบริเวณที่ราบของอำเภอระโนด

- แหล่งน้ำใต้ดินที่มีน้อยและพบกระจายอยู่ทั่วไป (Qcp) : พบบริเวณที่ราบที่อยู่ริมคลองเทพา คลองนาทวี คลองอู่ตะเภา และบริเวณที่ราบตอนเหนือของอำเภอระโนด

- แหล่งน้ำใต้ดินที่มีน้อยและพบเฉพาะแห่ง :- ประกอบด้วย

แหล่งน้ำใต้ดินเจ้าพระยา (Qcp) : พบบริเวณทางตะวันตกของอำเภอสทิงพระ และอำเภอหาดใหญ่ ทางตะวันออกของอำเภอควนเนียง

แหล่งน้ำใต้ดินคอลลูเวียล (Qcp) : พบมากบริเวณตอนบนของต้นคลองเทพา และคลองนาทวี

แหล่งน้ำใต้ดินบริเวณหาดทราย (Qcp) : พบบริเวณริมทะเลด้านตะวันออกของอำเภอระโนด อำเภอสทิงพระ อำเภอเมือง และอำเภอเทพา

(๒) แหล่งน้ำใต้ดินบริเวณรอยต่อหินแข็ง : จะเป็นแหล่งน้ำใต้ดินที่มีน้ำน้อย ซึ่งพบกระจายอยู่ทั่วไป ประกอบด้วย

แหล่งน้ำใต้ดินกระเป๋ (Tkb) : พบบริเวณตอนใต้ของอำเภอสะเดา

แหล่งน้ำใต้ดินที่เกิดจากการทับถมของตะกอนน้ำทะเล : พบมากบริเวณพื้นที่ของอำเภอนาทวี และบริเวณทิศตะวันตกของอำเภอเทพา

แหล่งน้ำใต้ดินที่เกิดจากชั้นหินแปรของหินตะกอน (Pcms) : พบมากทางทิศตะวันตกของจังหวัดสงขลา ทางทิศตะวันออกของอำเภอหาดใหญ่ และทางตอนใต้ของอำเภอเทพา

## ๑.๕ ข้อมูลบ่อบาดาลจังหวัดสงขลา

จังหวัดสงขลา มีบ่อบาดาล ทั้งหมด จำนวน ๑,๕๕๔ บ่อ แบ่งเป็นบ่อสำหรับอุปโภค ร้อยละ ๙๑.๔๐ และบ่อเกษตร ร้อยละ ๘.๖๐ โดยอำเภอที่มีบ่อบาดาลมากที่สุด คือ อำเภอจะนะ จำนวน ๒๒๐ บ่อ และรองลงมา

ตารางที่ ๔ แสดงข้อมูลบ่อบาดาลจังหวัดสงขลา ปี ๒๕๖๒

ที่	อำเภอ	จำนวน (บ่อ)	
		บ่ออุปโภค	บ่อเกษตร
๑	กระเสสินธุ์	๓๐	๑๕
๒	คลองหอยโข่ง	๒๔	๑
๓	ควนเนียง	๔๕	๔๒
๔	จะนะ	๒๒๐	๑
๕	เทพา	๑๑๔	๑
๖	นาทวี	๑๖๒	๖
๗	นาหม่อม	๙๙	๑
๘	บางกล่ำ	๐	๑๓
๙	เมือง	๑๐๙	๑
๑๐	ระโนด	๙๖	๕
๑๑	รัตภูมิ	๑๑๓	๑๖
๑๒	สทิงพระ	๔๘	๒
๑๓	สะเดา	๗๒	๑
๑๔	สะบ้าย้อย	๑๐๘	๑
๑๕	สิงหนคร	๖๘	๑๙
๑๖	หาดใหญ่	๑๔๙	๑๒
	รวม	๑,๔๕๗	๑๓๗

ที่มา : กลุ่มระบบข้อมูลทรัพยากรน้ำบาดาล, กรมทรัพยากรน้ำ

**๑.๕ ปริมาณน้ำฝนจังหวัดสงขลา**

ปี ๒๕๖๒ มีปริมาณน้ำฝนรวมทั้งปีเฉลี่ย จำนวน ๑๑๓.๘๐ มิลลิเมตร และจำนวนวันฝนตกรวมทั้งปีเฉลี่ย จำนวน ๑๓.๘ วัน เดือนที่ปริมาณน้ำฝนสูงสุด คือ เดือนพฤศจิกายน เฉลี่ย ๒๕๖.๑ มิลลิเมตร และเดือนที่ปริมาณน้ำฝนเฉลี่ยน้อยที่สุด คือ เดือนกุมภาพันธ์ เฉลี่ย ๑๔.๐ มิลลิเมตร

ตารางที่ ๕ แสดงข้อมูลปริมาณน้ำฝนจังหวัดสงขลา ปี ๒๕๕๘ - ๒๕๖๒

เดือน	ปี ๒๕๕๘		ปี ๒๕๕๙		ปี ๒๕๖๐		ปี ๒๕๖๑		ปี ๒๕๖๒	
	ปริมาณน้ำฝน (มม.)	จำนวนที่ฝนตก (วัน)	ปริมาณน้ำฝน (มม.)	จำนวนที่ฝนตก (วัน)	ปริมาณน้ำฝน (มม.)	จำนวนที่ฝนตก (วัน)	ปริมาณน้ำฝน (มม.)	จำนวนที่ฝนตก (วัน)	ปริมาณน้ำฝน (มม.)	จำนวนที่ฝนตก (วัน)
มกราคม	๔๓.๒	๙	๑๙๒.๕	๑๓	๖๘๒.๒	๒๒	๑๙๓.๘	๑๘	๑๗๑.๒	๑๕
กุมภาพันธ์	๑๓	๔	๒๔.๕	๗	๒๒.๗	๘	๙๙.๙	๓	๑๔	๗
มีนาคม	๙.๕	๒	๐	๐	๙๙.๒	๖	๑.๔	๑	๒๖.๑	๒
เมษายน	๑๐๘.๗	๘	๑.๗	๑	๑๖๔.๒	๑๑	๗๐.๔	๗	๒๑.๑	๕
พฤษภาคม	๑๒๐.๘	๘	๘๒.๒	๑๔	๑๓๐.๒	๑๔	๑๕๑.๒	๑๓	๑๕๗.๖	๒๑
มิถุนายน	๒๕.๑	๘	๑๐๑.๖	๑๔	๑๒๑.๓	๑๓	๑๘๑.๗	๑๓	๘๓.๒	๑๔
กรกฎาคม	๕๕.๙	๑๖	๑๑๕.๕	๑๐	๔๙.๙	๑๕	๗๙.๓	๑๓	๑๖๘.๓	๑๔
สิงหาคม	๒๐๒.๔	๒๐	๑๘๔.๕	๑๑	๑๖๗.๖	๑๔	๒๑.๗	๔	๕๒.๔	๑๔
กันยายน	๗๕.๓	๙	๕๗.๑	๑๑	๑๘๕.๘	๒๓	๑๑๐.๑	๑๙	๑๐๓.๒	๑๔
ตุลาคม	๒๘๐.๕	๑๘	๒๕๓.๕	๒๑	๒๐๕	๓๐	๔๕๖.๘	๒๕	๒๑๐.๓	๒๑
พฤศจิกายน	๕๓๕.๒	๒๘	๒๗๑.๘	๒๓	๑,๓๕๓.๗๐	๒๕	๓๘๓.๑	๒๐	๒๕๖.๑	๒๕
ธันวาคม	๑๘๑.๔	๑๘	๙๐๖.๕	๒๒	๒๕๓.๑	๒๒	๓๙๒.๘	๒๒	๑๐๒.๖	๑๓
รวม	๑,๖๕๑	๑๔๘	๒,๑๙๑.๔๐	๑๔๗	๓,๔๓๔.๙๐	๒๐๓	๒,๑๔๒.๒๐	๑๕๘	๑,๓๖๖.๑	๑๖๕
เฉลี่ย	๑๓๗.๕๘	๑๒	๑๘๒.๑๖	๑๒.๒๕	๒๘๖.๒๔	๑๖.๙๑	๑๗๘.๕	๑๓.๒	๑๑๓.๘	๑๓.๘

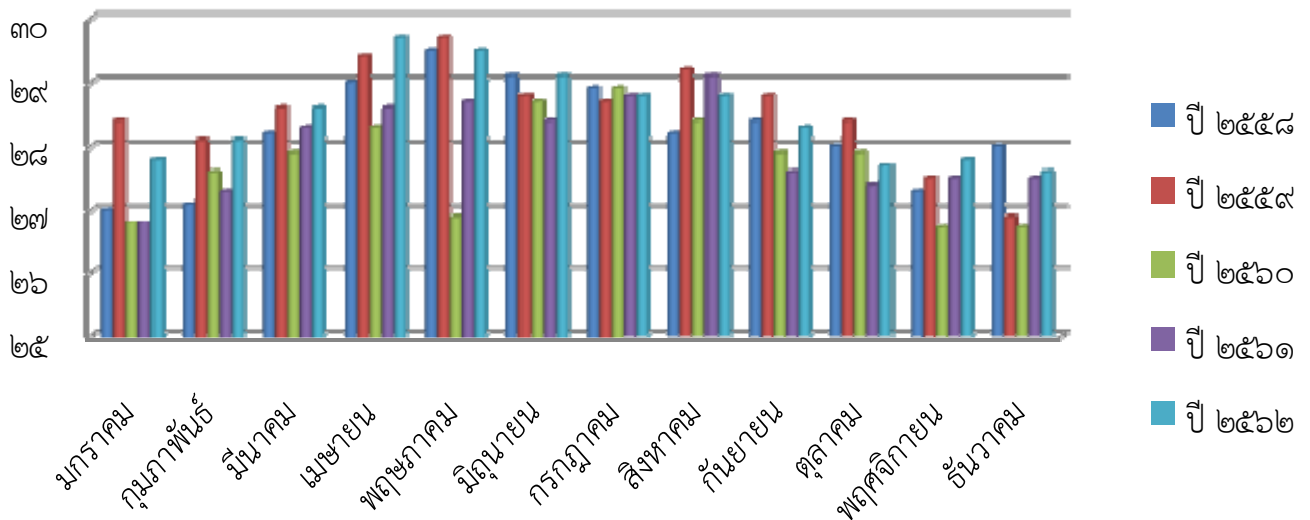
ที่มา : ศูนย์อุตุนิยมวิทยาภาคใต้ฝั่งตะวันออก

๑.๗ อุณหภูมิจังหวัดสงขลา

ตารางที่ ๖ แสดงข้อมูลอุณหภูมิจังหวัดสงขลา ปี ๒๕๕๘ - ๒๕๖๒

เดือน	ปี ๒๕๕๘			ปี ๒๕๕๙			ปี ๒๕๖๐			ปี ๒๕๖๑			ปี ๒๕๖๒		
	อุณหภูมิ(ซ.)			อุณหภูมิ(ซ.)			อุณหภูมิ(ซ.)			อุณหภูมิ(ซ.)			อุณหภูมิ(ซ.)		
	สูง	ต่ำ	เฉลี่ย	สูง	ต่ำ	เฉลี่ย	สูง	ต่ำ	เฉลี่ย	สูง	ต่ำ	เฉลี่ย	สูง	ต่ำ	เฉลี่ย
มกราคม	๓๐.๘	๒๒.๘	๒๗.๐	๓๑.๑	๒๖.๒	๒๘.๔	๒๙.๕	๒๔.๕	๒๖.๘	๒๙.๕	๒๔.๖	๒๖.๘	๓๑.๒	๒๑.๖	๒๗.๘
กุมภาพันธ์	๓๑.๘	๒๒.๔	๒๗.๑	๓๑.๐	๒๖.๒	๒๘.๑	๓๐.๖	๒๕.๓	๒๗.๖	๓๐.๓	๒๔.๘	๒๗.๓	๓๒.๖	๒๓.๘	๒๘.๑
มีนาคม	๓๒.๗	๒๒.๕	๒๘.๒	๓๒.๑	๒๕.๙	๒๘.๖	๓๑.๖	๒๕.๒	๒๗.๙	๓๑.๕	๒๕.๖	๒๘.๓	๓๓.๗	๒๒.๔	๒๘.๖
เมษายน	๓๔.๑	๒๔.๑	๒๙.๐	๓๓.๗	๒๒.๗	๒๘.๔	๓๑.๙	๒๕.๖	๒๘.๓	๓๒.๒	๒๖.๐	๒๘.๖	๓๔.๙	๒๔.๙	๒๙.๗
พฤษภาคม	๓๕.๗	๒๓.๐	๒๙.๕	๓๕.๔	๒๓.๘	๒๙.๗	๓๓.๓	๒๕.๙	๒๖.๙	๓๒.๕	๒๕.๖	๒๘.๗	๓๖.๔	๒๔.๙	๒๙.๕
มิถุนายน	๓๕.๖	๒๔.๐	๒๙.๑	๓๕.๒	๒๒.๑	๒๘.๘	๓๓.๕	๒๕.๖	๒๘.๗	๓๓.๒	๒๕.๒	๒๘.๔	๓๖.๐	๒๔.๓	๒๙.๑
กรกฎาคม	๓๗.๐	๒๔.๑	๒๘.๙	๓๕.๙	๒๒.๘	๒๘.๗	๓๓.๙	๒๕.๗	๒๘.๙	๓๓.๙	๒๕.๗	๒๘.๘	๓๕.๙	๒๒.๙	๒๘.๘
สิงหาคม	๓๕.๕	๒๓.๙	๒๘.๒	๓๕.๘	๒๓.๗	๒๙.๒	๓๓.๔	๒๕.๒	๒๘.๔	๓๔.๑	๒๕.๖	๒๙.๑	๓๖.๙	๒๓.๑	๒๘.๘
กันยายน	๓๔.๘	๒๓.๐	๒๘.๔	๓๕.๙	๒๒.๘	๒๘.๘	๓๒.๓	๒๕.๐	๒๗.๙	๓๒.๒	๒๗.๔	๒๗.๖	๓๖.๒	๒๓.๘	๒๘.๓
ตุลาคม	๓๔.๗	๒๓.๓	๒๘.๐	๓๕.๙	๒๒.๙	๒๘.๔	๓๒	๒๕.๐	๒๗.๙	๓๑.๕	๒๔.๕	๒๗.๔	๓๓.๖	๒๓.๗	๒๗.๗
พฤศจิกายน	๓๒.๐	๒๓.๘	๒๗.๓	๓๓.๑	๒๓.๓	๒๗.๕	๒๙.๔	๒๔.๔	๒๖.๗	๓๐.๖๕	๒๔.๘	๒๗.๕	๓๓.๒	๒๓.๔	๒๗.๘
ธันวาคม	๓๑.๙	๒๓.๓	๒๘.๐	๓๓.๔	๒๒.๖	๒๖.๙	๒๙.๔	๒๔.๔	๒๖.๗	๓๐.๖๐	๒๔.๙	๒๗.๕	๓๓.๔	๒๓.๖	๒๗.๖
เฉลี่ย	๓๓.๙	๒๓.๓	๒๘.๒	๓๔.๐	๒๓.๗	๒๘.๕	๓๑.๗	๒๕.๑	๒๗.๗	๓๑.๘๓	๒๑.๑	๒๘.๐	๓๔.๕	๒๓.๕	๒๘.๕

อุณหภูมิเฉลี่ยจังหวัดสงขลา ปี ๒๕๕๘ - ๒๕๖๒



ที่มา : ศูนย์อุตุนิยมวิทยาภาคใต้ฝั่งตะวันออก



## ๑.๘ ทรัพยากรป่าไม้

จังหวัดสงขลาได้ประกาศเป็นป่าสงวนแห่งชาติ (ตั้งแต่ พ.ศ. ๒๕๐๗) มีพื้นที่ป่าซึ่งเป็นพื้นที่ป่าทุกประเภทที่อยู่ในเขตป่าสงวนแห่งชาติ อุทยานแห่งชาติ เขตรักษาพันธุ์สัตว์ป่า และพื้นที่ป่าไม้ทั่วไป รวม ๔๑ ป่า มีเนื้อที่ทั้งหมด ๑,๒๕๗,๖๖๙.๐๐ ไร่ หรือ ๒๗.๒๒% ของเนื้อที่จังหวัด โดยได้ดำเนินการปฏิรูปที่ดินในเขตพื้นที่ป่าสงวนแห่งชาติ จำนวน ๒๗ ป่า รวม ๒๒๔,๖๓๗.๐๐ ไร่ ยังคงมีพื้นที่ป่าคงเหลือ จำนวน ๑,๐๓๔,๐๓๙ ไร่ หรือคิดเป็น ๘๒.๒๓% ของเนื้อที่ป่าของจังหวัด หรือคิดเป็น ๒๒.๓๘% ของพื้นที่จังหวัด โดยผืนป่าใหญ่ๆ ของจังหวัดสงขลา ได้แก่

๑. ป่าเขาน้ำค้าง - เขาแดง - ควนสีเหร่ง ในเขตท้องที่อำเภอสะเดา อำเภอนาทวี ซึ่งได้รับการจัดตั้งเป็นอุทยานแห่งชาติเขาน้ำค้าง เป็นแหล่งต้นน้ำที่สำคัญหลายสาย เช่น คลองสะเดา คลองปริก คลองลำพุด คลองลำซิง เป็นต้น



สภาพป่าโดยทั่วไปของป่าสงวนแห่งชาติป่าเขาวังพา หมู่ที่ ๑ ตำบลทุ่งตำเสา อำเภอหาดใหญ่ จังหวัดสงขลา

๒. ป่าเขาวังพา - เทือกเขาแก้ว และควนเขาวัง ในเขตท้องที่หาดใหญ่ สะเดา - บางกล่ำ คลองหอยโข่ง ซึ่งบางส่วนจะเป็นเขตรักษาพันธุ์สัตว์ป่าเขาบรรทัด และเขตรักษาพันธุ์สัตว์ป่าโตนงาช้าง เป็นแหล่งต้นน้ำที่สำคัญ เช่น คลองจำไทร คลองหลา คลองวาด คลองท่าช้าง เป็นต้น

๓. ป่าเขาเหล็ยม - เขาจันดี และเขาบ่อท่อ ในเขตท้องที่อำเภอนาหม่อมต่อเขตอำเภोजะนะ ซึ่งได้รับการจัดตั้งเป็นเขตห้ามล่าสัตว์ป่าเขาทรง เป็นแหล่งต้นน้ำกำเนิดคลองหะวะ คลองประจำ

ป่าต้นน้ำทั้งสามผืนดังกล่าวข้างต้น ได้กำเนิดคลองหลายสายไหลรวมกันเป็น “คลองอู่ตะเภา” ไหลผ่านตัวเมืองหาดใหญ่แล้วไหลลงสู่ทะเลสงขลา รวมเรียกว่า “ลุ่มน้ำคลองอู่ตะเภา” และสันปันน้ำอีกด้านหนึ่งไหลรวมผ่านลงสู่เขตอำเภอนาทวี กำเนิดคลองหลายสายไหลรวมกันเป็นคลองนาทวี เรียกว่า “ลุ่มน้ำคลองนาทวี”

๔. ป่ายอดแก้ว - ควนหินผุด ในเขตท้องที่อำเภอรัตภูมิ เป็นแหล่งกำเนิดคลองสำคัญ เช่น คลองเขาร้อน

๕. ป่าแม่พรุ - เทือกเขาไฟไหม้ - คลองแก้ว และป่าควนทับช้าง ในท้องที่อำเภอรัตภูมิ เป็นแหล่งกำเนิดคลองสำคัญ เช่น คลองรัตภูมิ คลองทราย คลองกลอย คลองพรุพ้อ เป็นต้น

๖. ป่าเขาแดน - ควนเจดีย์ และป่าเทือกเขาโต๊ะเทพ - ควนหินลับ ในท้องที่อำเภอสะบ้าย้อย ซึ่งเป็นพื้นที่บางส่วนของพื้นที่อุทยานแห่งชาติน้ำตกทรายขาว เป็นแหล่งกำเนิดคลองสำคัญ เช่น คลองเทพา คลองลำเปา ไหลรวมกันลงสู่คลองเทพา เรียกว่า ลุ่มน้ำคอกเทพา

๗. ป่าควนนายเส้น - ควนเหม็ดชุน ในท้องที่อำเภอจะนะ เป็นแหล่งกำเนิดคลองสำคัญ เช่น คลองลำพุด คลองคลำ คลองพ้อแดง คลองดินแดง ไหลรวมกันเป็น คลองสะกอม

## ๑.๙ ป่าสงวนแห่งชาติ

ตารางที่ ๗ แสดงข้อมูลป่าสงวนแห่งชาติ ปี ๒๕๖๒

ลำดับที่	ชื่อป่าสงวนแห่งชาติ	ตั้งอยู่ในท้องที่อำเภอ	กฎกระทรวง เนื้อที่ (ไร่)	ปฏิรูปที่ดิน เนื้อที่ (ไร่)	คงเหลือ เนื้อที่ (ไร่)
๑	ป่าเขาแดน ป่าควนเจดีย์ ป่าเขาพระยาไ้ม้ และป่าควนกำแพง	สะบ้าย้อย	๑๕๓,๖๒๕	๑๗,๑๘๑	๑๓๖,๔๔๔
๒	ป่าควนราสอ ป่าควนน้ำร้อน ป่าควนสอหรอ ป่าควนบางปลา และป่าเขาโต๊ะเทพ	สะบ้าย้อย	๓๖,๓๒๕	๔,๑๙๐	๓๒,๑๓๕
๓	ป่าเทือกเขาโต๊ะเทพ และป่าควนหินลับ	สะบ้าย้อย	๑๐๕,๕๐๐	-	๑๐๕,๕๐๐
๔	ป่าเทือกเขาสันกาลาศิรี	สะบ้าย้อย	๕๒,๕๗๕	-	๕๒,๕๗๕
๕	ป่าควนพน	สะบ้าย้อย, เทพา	๓๕,๕๖๘.๗๕	๑๑,๒๒๘	๒๔,๓๔๐.๗๕
๖	ป่าเกาะเหลาหนึ่ง	เทพา	๑,๑๘๗	-	๑,๑๘๗
๗	ป่าเขาขวาง ป่าเขาร้องพริก และป่าควนเทศ	เทพา	๘,๓๑๘.๗๕	-	๘,๓๑๘.๗๕
๘	ป่าเขารังเก็จ ป่าเขาสัก ป่าเขาสูง และป่าควนแก้ว	เทพา	๓๙,๒๒๖	๓๔๔	๓๘,๘๘๒
๙	ป่าควนดินแดง ป่าควนพัง ป่าควนหัวแหวน และป่าควนจอมแห	เทพา	๑๑,๙๑๒.๕๐	-	๑๑,๙๑๒.๕๐
๑๐	ป่าควนหินพัง ป่าควนซีล่อม ป่าควนอ่าวปลักก๊ก และป่าควนแหละหวัง	เทพา	๒,๒๕๐	-	๒,๒๕๐
๑๑	ป่าควนสระ	เทพา, จะนะ	๒,๓๔๓.๗๕	-	๒,๓๔๓.๗๕
๑๒	ป่าเขากรวด	เทพา, จะนะ	๓,๗๕๐	๒๒๐	๓,๕๓๐
๑๓	ป่าควนลิ่ง	จะนะ	๕๖๘.๗๕	-	๕๖๘.๗๕
๑๔	ป่าควนจำศีล	จะนะ	๑,๔๓๗.๕๐	๖๒๙	๘๐๘.๕๐

ตารางที่ ๗ แสดงข้อมูลป่าสงวนแห่งชาติ ปี ๒๕๖๒ (ต่อ)

ลำดับ ที่	ชื่อป่าสงวนแห่งชาติ	ตั้งอยู่ในท้องที่ อำเภอ	กฎกระทรวง เนื้อที่ (ไร่)	ปฏิรูปที่ดิน เนื้อที่ (ไร่)	คงเหลือ เนื้อที่ (ไร่)
๑๕	ป่าควนเขาจันทร์	จะนะ	๘๗๕	๒๖๒	๖๑๓
๑๖	ป่าควนหินเสา	เทพา,จะนะ, นาทวี	๒๒,๓๒๕	๖,๙๓๐	๑๕,๓๙๕
๑๗	ป่ากราด	นาทวี	๒,๕๗๕	-	๒,๕๗๕
๑๘	ป่าเขาแดน ป่าเขาน้ำค้าง ป่าควนทางสยา ป่าควนเขาไหม้ และป่าควนสีเหรง	นาทวี	๙๖,๐๐๐	-	๙๖,๐๐๐
๑๙	ป่าเขาแดน ป่าเขาเสม็ด ป่าควนเสม็ดชุน และป่าควนเหรง	นาทวี	๒๑,๒๕๐	๗,๒๗๐	๑๓,๙๘๐
๒๐	ป่าเขาโพธิ์ ป่าควนแดน และป่าเขารังเกียง	นาทวี,สะเดา	๓๐,๖๒๕	๑๓,๕๖๑	๑๗,๐๖๔
๒๑	ป่าควนนายเส้น ป่าควนเหม็ดชุน ป่าควน เขาแม่ณา ป่าควนลูกหมี่และป่าควนปาหยัง	นาทวี,สะเดา, หาดใหญ่, จะนะ	๓๒,๕๒๕	๕,๐๔๓	๒๗,๔๘๒
๒๒	ป่าเขาเหลี่ยม ป่าเขาจันดี และ ป่าเขาบ่อท่อ	จะนะ, นาหม่อม, หาดใหญ่	๖๐,๐๐๐	๑,๗๐๘	๕๘,๒๙๒
๒๓	ป่าเขาแดน ป่าเขาน้ำค้างและ ป่าควนสีเหรง	สะเดา	๖๑,๘๑๒	๒,๐๘๐	๕๙,๗๓๒
๒๔	ป่าควนไต่ะดุด ป่าควนทวด และป่าควนสามง่อน	สะเดา	๒๐,๕๕๒	๒๑,๔๐๙	-
๒๕	ป่าคลองลำป่าง	สะเดา	๒๒,๑๙๓	๑๘,๓๕๙	๓,๘๓๔
๒๖	ป่าเทือกเขาแก้ว	สะเดา	๕๐,๖๒๕	๙,๑๗๒	๔๑,๔๕๓
๒๗	ป่าเขาวังชิง	สะเดา คลองหอยโข่ง	๕,๐๓๗	-	๕,๐๓๗
๒๘	ป่าควนขี้แรด	หาดใหญ่	๗๓๗	-	๗๓๗
๒๙	ป่าเขาวังพา	หาดใหญ่ คลองหอยโข่ง	๑๓๗,๕๐๐	๘,๘๗๖	๑๒๘,๖๒๔
๓๐	ป่าควนเขาวัง ป่าคลองต่อและ ป่าเทือกเขาแก้ว	หาดใหญ่, รัตภูมิ	๓๐,๘๗๗	๓,๑๐๕	๒๗,๗๗๒

ตารางที่ ๗ แสดงข้อมูลป่าสงวนแห่งชาติ ปี ๒๕๖๒ (ต่อ)

ลำดับ ที่	ชื่อป่าสงวนแห่งชาติ	ตั้งอยู่ใน ท้องที่ อำเภอ	กฎกระทรวง เนื้อที่ (ไร่)	ปฏิรูปที่ดิน เนื้อที่ (ไร่)	คงเหลือ เนื้อที่ (ไร่)
๓๑	ป่าควนเหรัง ป่าควนหนองหยี และ ป่าควนหัวแหวน	รัตภูมิ	๖,๒๖๒	๔,๑๕๐	๒,๑๑๒
๓๒	ป่าควนหินผุดและป่ายอดเขาแก้ว	รัตภูมิ	๕๒,๕๑๒	๕,๓๐๐	๔๗,๒๑๒
๓๓	ป่าเทือกเขาแก้ว ป่าคลองเขาล่อน และป่าคลองปอม	รัตภูมิ	๑๑,๕๖๒	๙,๙๐๐	๑,๖๖๒
๓๔	ป่านาทุ่งเปราะและป่าควนดินสอ	รัตภูมิ	๘,๙๒๕	๘,๙๒๕	-
๓๕	ป่าแม่พรุ ป่าเทือกเขาไฟไหม้และป่า คลองแก้ว	รัตภูมิ	๔๖,๘๐๐	๑๘,๑๓๙	๒๘,๖๖๑
๓๖	ป่าควนทับช้าง	รัตภูมิ	๕๖,๘๗๕	๓๓,๙๐๐	๒๒,๙๗๕
๓๗	ป่าทุ่งเคี่ยม	รัตภูมิ	๕,๙๓๗	๖,๒๐๐	-
๓๘	ป่าควนอ้ายใต้ และป่าควนนุ้ย	ควนเนียง	๓,๑๗๕	๓,๒๓๘	-
๓๙	ป่าควนเสียบ	รัตภูมิ, ควนเนียง	๔,๕๑๒.๕๐	๓,๓๕๔	๑,๑๕๘.๕๐
๔๐	ป่าทุ่งบางนกออก	ควนเนียง	๖,๒๕๐	-	๖,๒๕๐
๔๑	ป่าทุ่งแพร	ควนเนียง	๔,๗๖๒	-	๔,๗๖๒
	รวม		๑,๒๕๗,๖๖๙	๒๒๔,๖๗๓	๑,๐๓๔,๑๗๙

ที่มา : สำนักบริหารพื้นที่อนุรักษ์ที่ ๖

๑.๑๐ พื้นที่ ส.ป.ก. ในจังหวัดสงขลา

พื้นที่ดำเนินการปฏิรูปที่ดินของรัฐตั้งแต่ พ.ศ. ๒๕๓๒ - ปัจจุบัน

พื้นที่ดำเนินการทั้งสิ้น ๑๓ อำเภอ ซึ่งมีพระราชกฤษฎีกาประกาศเขตปฏิรูปที่ดินแล้ว ดังนี้

ตารางที่ ๘ แสดงข้อมูลพื้นที่ดำเนินการปฏิรูปที่ดินของรัฐตั้งแต่ พ.ศ. ๒๕๓๒ - พ.ศ. ๒๕๖๑

๑. อำเภอนาทวี	๖. อำเภอหาดใหญ่	๑๑.อำเภอเทพา
๒. อำเภอกระแสสินธุ์	๗. อำเภอกวนเนียง	๑๒.อำเภอบางกล่ำ
๓. อำเภอสะเดา	๘. อำเภอจะนะ	๑๓.อำเภอนาหม่อม
๔. อำเภอสะบ้าย้อย	๙.อำเภอคลองหอยโข่ง	
๕. อำเภอรัตนภูมิ	๑๐.อำเภอระโนด	



ที่มา : สำนักงานการปฏิรูปที่ดินจังหวัดสงขลา

ตารางที่ ๙ แสดงข้อมูลสรุปผลการจัดการที่ดินของรัฐและมอบเอกสารสิทธิ ส.ป.ก. ของรัฐและมอบเอกสารสิทธิ ส.ป.ก. ของสำนักงานปฏิรูปที่ดินจังหวัดสงขลา ปี ๒๕๖๒

ที่	อำเภอ	ตำบล	ผลการจัดที่ดินสะสม		
			ราย	แปลง	ไร่
๑	กระแสดินธุ์	๒	๕๘๕	๖๗๗	๔,๓๘๑
๒	คลองหอยโข่ง	๒	๓๘๔	๔๖๗	๖,๖๓๕
๓	ควนเนียง	๒	๔๒๙	๕๒๙	๓,๙๓๖
๔	จะนะ	๑๐	๑,๑๒๗	๑,๗๔๔	๑๒,๔๕๓
๕	เทพา	๔	๑,๕๖๕	๒,๒๒๐	๑๘,๒๙๑
๖	นาทวี	๘	๓,๙๖๐	๕,๘๖๗	๖๖,๗๑๒
๗	บางกล่ำ	๑	๖๔	๑๑๘	๗๘๑
๘	ระโนด	๑	๔๘๖	๕๙๐	๓,๓๐๕
๙	รัตภูมิ	๕	๘,๐๗๗	๑๑,๕๗๔	๙๐,๘๙๐
๑๐	สะเดา	๘	๓,๓๗๔	๔,๖๑๙	๕๖,๑๒๗
๑๑	สะบ้าย้อย	๕	๒,๒๓๕	๓,๑๒๕	๒๙,๐๓๓
๑๒	หาดใหญ่	๔	๗๙๓	๑,๐๗๘	๙,๐๗๐
	รวม	๕๒	๒๓,๐๗๙	๓๒,๖๐๘	๓๐๑,๖๑๔

ที่มา : สำนักงานการปฏิรูปที่ดินจังหวัดสงขลา

## ส่วนที่ ๒

### ข้อมูลด้านการปกครอง

#### ๒.๑ การแบ่งเขตการปกครอง

จังหวัดสงขลา แบ่งการปกครองและการบริหารราชการแผ่นดิน ๓ รูปแบบ คือ

๑. การบริหารราชการส่วนกลาง ประกอบด้วยส่วนราชการสังกัดส่วนกลาง ซึ่งมาตั้งหน่วยงานในพื้นที่จังหวัด จำนวน ๒๒๑ ส่วนราชการ และหน่วยงานอิสระ จำนวน ๕ ส่วนราชการ

๒. การบริหารราชการส่วนภูมิภาค จัดรูปแบบการปกครองและการบริหารราชการ ออกเป็น ๒ ระดับ คือ

- ระดับจังหวัด ประกอบด้วยส่วนราชการประจำจังหวัด จำนวน ๓๖ ส่วนราชการ
- ระดับอำเภอ ประกอบด้วย ๑๖ อำเภอ ๑๒๗ ตำบล ๑,๐๒๓ หมู่บ้าน

ตารางที่ ๑๐ แสดงข้อมูลการแบ่งเขตการปกครองรายอำเภอ ปี ๒๕๖๒

ลำดับ	อำเภอ	ตำบล	ชื่อตำบล	จำนวนหมู่บ้าน/ชุมชน	รวมหมู่บ้าน
๑	เมืองสงขลา	๖	๑) บ่อหย่าง ๒) เขารูปช้าง ๓) เกาะแต้ว ๔) พะวง ๕) ทุ่งหวัง ๖) เกาะยอ	๓๓ ชุมชน ๑๐ ๙ ๘ ๑๐ ๙	๔๖
๒	สทิงพระ	๑๑	๑) จะติงพระ ๒) กระจดงา ๓) สนามชัย ๔) ดี่หลวง ๕) ชุมพล ๖) คลองรี ๗) คูซุด ๘) ทำหิน ๙) วัดจันทร์ ๑๐) บ่อแดง ๑๑) บ่อดาน	๗ ๗ ๕ ๘ ๗ ๙ ๙ ๙ ๖ ๖ ๖	๗๙

ตารางที่ ๑๐ แสดงข้อมูลการแบ่งเขตการปกครองรายอำเภอ ปี ๒๕๖๒ (ต่อ)

ลำดับ	อำเภอ	ตำบล	ชื่อตำบล	จำนวนหมู่บ้าน	รวมหมู่บ้าน
๓	จะนะ	๑๔	๑) บ้านนา ๒) ป่าชิง ๓) สะพานไม้ ๔) สะกอม ๕) นาหั่ว ๖) นาทับ ๗) น้ำขาว ๘) ชุนตัดหวาย ๙) ท่าหมอไทร ๑๐) จะโหนด ๑๑) คู ๑๒) แคะ ๑๓) คลองเปี้ยะ ๑๔) ตลิ่งชัน	๑๐ ๙ ๘ ๙ ๑๒ ๑๔ ๑๑ ๙ ๑๑ ๑๑ ๙ ๗ ๑๐ ๘	๑๓๙
๔	นาทวี	๑๐	๑) นาทวี ๒) ฉาง ๓) นาหมอศรี ๔) คลองทราย ๕) ปลักหนู ๖) ท่าประดู่ ๗) สะทอน ๘) ทับช้าง ๙) ประกอบ ๑๐) คลองกวาง	๑๗ ๙ ๘ ๘ ๗ ๙ ๑๐ ๑๐ ๗ ๗	๙๒
๕	เทพา	๗	๑) เทพา ๒) ปากบาง ๓) เกาะสะบ้า ๔) ลำไพล ๕) ท่าม่วง ๖) วังใหญ่ ๗) สะกอม	๘ ๘ ๘ ๑๓ ๑๔ ๘ ๘	๖๗



ตารางที่ ๑๐ แสดงข้อมูลการแบ่งเขตการปกครองรายอำเภอ ปี ๒๕๖๒ (ต่อ)

ลำดับ	อำเภอ	ตำบล	ชื่อตำบล	จำนวนหมู่บ้าน	รวมหมู่บ้าน
๖	สะบ้าย้อย	๙	๑) สะบ้าย้อย ๒) ทุ่งพอ ๓) เปียน ๔) บ้านโหนด ๕) จะแหน ๖) คูหา ๗) เขาแดง ๘) บาไหย ๙) ธารคีรี	๙ ๘ ๗ ๗ ๕ ๘ ๗ ๕ ๖	๖๒
๗	ระโนด	๑๒	๑) ระโนด ๒) คลองแดน ๓) ตาเครียะ ๔) ท่าบอน ๕) บ้านใหม่ ๖) บ่อตรู ๗) ปากแตระ ๘) พังยาง ๙) ระวะ ๑๐) วัดสน ๑๑) บ้านขาว ๑๒) แดนสงวน	๗ ๕ ๕ ๑๐ ๙ ๕ ๖ ๔ ๗ ๔ ๖ ๔	๗๒
๘	กระแสสินธุ์	๔	๑) เกาะใหญ่ ๒) โรง ๓) เชียงแสด ๔) กระแสสินธุ์	๙ ๕ ๔ ๔	๒๒
๙	รัตภูมิ	๕	๑) กำแพงเพชร ๒) ท่าชะมวง ๓) คูหาใต้ ๔) ควนรู ๕) เขาพระ	๑๓ ๑๕ ๑๔ ๙ ๑๒	๕๙

## ตารางที่ ๑๐ แสดงข้อมูลการแบ่งเขตการปกครองรายอำเภอ ปี ๒๕๖๒ (ต่อ)

ลำดับ	อำเภอ	ตำบล	ชื่อตำบล	จำนวนหมู่บ้าน/ชุมชน	รวมหมู่บ้าน
๑๐	สะเดา	๙	๑) สะเดา ๒) ปริก ๓) พังลา ๔) สำนักแต้ว ๕) ทุ่งหมอ ๖) ท่าโพธิ์ ๗) ปาดังเบซาร์ ๘) สำนักขาม ๙) เขามีเกียรติ	๒๖ ชุมชน ๑๑ ๗ ๑๐ ๗ ๘ ๑๒ ๗ ๕	๖๗
๑๑	หาดใหญ่	๑๓	๑) หาดใหญ่ ๒) ควนลิ่ง ๓) คูเต่า ๔) คอหงส์ ๕) คลองแห ๖) คลองอู่ ๗) ฉลุง ๘) ทุ่งใหญ่ ๙) ทุ่งตำเสา ๑๐) ท่าข้าม ๑๑) น้ำน้อย ๑๒) บ้านพรุ ๑๓) พระตง	๑๖๙ ชุมชน ๖ ๑๐ ๘ ๑๑ ๔ ๖ ๖ ๑๐ ๘ ๑๐ ๑๑ ๘	๙๘
๑๒	นาหม่อม	๔	๑) นาหม่อม ๒) พิจิตร ๓) ทุ่งขมิ้น ๔) คลองหรีง	๑๐ ๖ ๗ ๖	๒๙
๑๓	ควนเนียง	๔	๑) รัตภูมิ ๒) ควนโส ๓) ห้วยลึก ๔) บางเหรียง	๑๓ ๑๑ ๙ ๑๓	๔๖

ตารางที่ ๑๐ แสดงข้อมูลการแบ่งเขตการปกครองรายอำเภอ ปี ๒๕๖๒ (ต่อ)

ลำดับ	อำเภอ	ตำบล	ชื่อตำบล	จำนวนหมู่บ้าน	รวมหมู่บ้าน
๑๔	บางกล้า	๔	๑) บางกล้า ๒) ท่าช้าง ๓) แม่ทอม ๔) บ้านหาร	๗ ๑๘ ๖ ๕	๓๖
๑๕	สิงหนคร	๑๑	๑) ชิงโค ๒) สทิงหม้อ ๓) ทานบ ๔) รำแดง ๕) วัดขนุน ๖) ชะแล้ ๗) ปากรอ ๘) ป่าขาด ๙) หัวเขา ๑๐) บางเขียด ๑๑) ม่วงงาม	๑๐ ๖ ๗ ๗ ๘ ๕ ๖ ๕ ๘ ๕ ๑๐	๗๗
๑๖	คลองหอยโข่ง	๔	๑) คลองหอยโข่ง ๒) ทุ่งลาน ๓) โคกม่วง ๔) คลองหลา	๗ ๙ ๙ ๗	๓๒
รวม		๑๒๗			๑,๐๒๓

## ๓. การบริหารราชการส่วนท้องถิ่น จำนวน ๑๔๑ แห่ง ประกอบด้วย

ตารางที่ ๑๑ แสดงข้อมูลการบริหารราชการส่วนท้องถิ่น ปี ๒๕๖๒

องค์การบริหารส่วนจังหวัด ๑ แห่ง		
เทศบาล จำนวน ๔๘ แห่ง	เทศบาลตำบล จำนวน ๓๕ แห่ง	
เทศบาลนคร จำนวน ๒ แห่ง	(๑) เทศบาลตำบลพะตง	(๑๘) เทศบาลตำบลลำไพล
(๑) เทศบาลนครสงขลา	(๒) เทศบาลตำบลกำแพงเพชร	(๑๙) เทศบาลตำบลโคกม่วง
(๒) เทศบาลนครหาดใหญ่	(๓) เทศบาลตำบลชะนะ	(๒๐) เทศบาลตำบลบ้านหาร
เทศบาลเมือง จำนวน ๑๑ แห่ง	(๔) เทศบาลตำบลควนเนียง	(๒๑) เทศบาลตำบลคูเต่า
(๑) เทศบาลเมืองคอหงส์	(๕) เทศบาลตำบลระโนด	(๒๒) เทศบาลตำบลชะบ้าย้อย
(๒) เทศบาลเมืองบ้านพรุ	(๖) เทศบาลตำบลพะวง	(๒๓) เทศบาลตำบลเกาะแต้ว
(๓) เทศบาลเมืองควนลัง	(๗) เทศบาลตำบลคลองแงะ	(๒๔) เทศบาลตำบลกระแสดินธุ์
(๔) เทศบาลเมืองป่าดงเบขาร์	(๘) เทศบาลตำบลน้ำน้อย	(๒๕) เทศบาลตำบลทุ่งลาน
(๕) เทศบาลเมืองคลองแห	(๙) เทศบาลตำบลเทพา	(๒๖) เทศบาลตำบลชะแล้
(๖) เทศบาลเมืองสะเดา	(๑๐) เทศบาลตำบลนาทวี	(๒๗) เทศบาลตำบลเชิงแส
(๗) เทศบาลเมืองสิงหนคร	(๑๑) เทศบาลตำบลบ่อตรุ	(๒๘) เทศบาลตำบลบ้านนา
(๘) เทศบาลเมืองเขารูปช้าง	(๑๒) เทศบาลตำบลปริก	(๒๙) เทศบาลตำบลบางเหรียง
(๙) เทศบาลเมืองกำแพงเพชร	(๑๓) เทศบาลตำบลสำนักขาม	(๓๐) เทศบาลตำบลนาทวี
(๑๐) เทศบาลเมืองทุ่งตำเสา	(๑๔) เทศบาลตำบลท่าช้าง	(๓๑) เทศบาลตำบลปากแตระ
(๑๑) เทศบาลเมืองม่วงงาม	(๑๕) เทศบาลตำบลบ้านไร่	(๓๒) เทศบาลตำบลคูหาใต้
	(๑๖) เทศบาลตำบลนาสีทอง	(๓๓) เทศบาลตำบลปาดัง
	(๑๗) เทศบาลตำบลสทิงพระ	(๓๔) เทศบาลตำบลนาทับ
		(๓๕) เทศบาลตำบลท่าพระยา
องค์การบริหารส่วนตำบล จำนวน ๙๒ แห่ง		

ที่มา : ที่ทำการปกครองจังหวัดสงขลา

## ตารางที่ ๑๒ แสดงข้อมูลการแบ่งเขตการปกครองในจังหวัดสงขลา ปี ๒๕๖๒

ลำดับ	อำเภอ	พื้นที่ (ตร.กม.)	คิดเป็น ร้อยละ	ที่ว่าการอำเภอ ห่างจากศาลา กลางจังหวัด (กม.)	จำนวน				
					ตำบล	หมู่บ้าน	เทศบาล นคร/เมือง/ ตำบล	อบต.	ชุมชน
๑	เมืองสงขลา	๑๘๙.๑๗	๒.๓๕	๓	๖	๔๖	๔	๒	๓๓
๒	สทิงพระ	๑๒๐	๑.๕๔	๓๖	๑๑	๗๙	๑	๑๑	๐
๓	จะนะ	๕๐๒.๙๘	๖.๗๒	๓๗	๑๔	๑๓๙	๓	๑๒	๐
๔	นาทวี	๗๔๗	๙.๕๑	๕๒	๑๐	๙๒	๒	๙	๐
๕	เทพา	๙๗๘	๑๓	๗๓	๗	๖๗	๒	๖	๐
๖	สะบ้าย้อย	๘๖๖	๑๑.๖	๑๐๔	๙	๖๒	๒	๘	๐
๗	ระโนด	๔๕๑.๓๘	๑๐.๕	๗๓	๑๓	๗๒	๓	๑๐	๐
๘	กระแสสินธุ์	๑๑๔	๑.๒๗	๗๔	๔	๒๒	๒	๒	๐
๙	รัตภูมิ	๖๕๕	๗.๙๑	๖๐	๕	๕๙	๔	๓	๐
๑๐	สะเดา	๘๕๘.๙๖	๑๑.๕	๗๐	๘	๖๗	๖	๖	๒๖
๑๑	หาดใหญ่	๘๕๒.๘๐	๑๑.๔	๒๖	๑๓	๙๘	๑๐	๕	๑๖๙
๑๒	นาหม่อม	๑๔๙.๕๐	๑.๒๓	๓๔	๔	๒๙	๐	๔	๐
๑๓	ควนเนียง	๒๐๙	๒.๗๘	๗๒	๕	๔๖	๒	๓	๐
๑๔	บางกล่ำ	๑๖๒	๑.๙๗	๔๖	๔	๓๖	๒	๒	๐
๑๕	สิงหนคร	๒๖๒.๙๐	๓.๐๔	๒๖	๑๐	๗๗	๓	๗	๓๑
๑๖	คลองหอยโข่ง	๒๗๕.๒๐	๓.๖๘	๔๓	๔	๓๒	๒	๒	๐
รวม		๗,๓๙๘.๘๙	๑๐๐		๑๒๗	๑,๐๒๓	๔๘	๙๒	๒๕๙

ที่มา : กรมส่งเสริมการปกครองส่วนท้องถิ่น

## ๒.๒ ข้อมูลประชากรและครัวเรือน

จังหวัดสงขลา มีประชากรจำนวนรวมทั้งสิ้น ๑,๓๗๕,๗๔๗ คน เป็นเพศชาย ๖๕๗,๘๑๐ คน เพศหญิง ๗๐๖,๒๕๒ คน จำนวนครัวเรือน ๕๐๗,๐๐๔ ครัวเรือน จำแนกได้ ดังนี้

ตารางที่ ๑๓ แสดงข้อมูลประชากรและครัวเรือน ปี ๒๕๖๒

อำเภอ	จำนวนตำบล	จำนวนประชากรชาย (คน)	จำนวนประชากรหญิง (คน)	รวมจำนวนประชากร (คน)	จำนวนครัวเรือน (ครัวเรือน)
เมืองสงขลา	๖	๗๘,๘๑๒	๘๕,๖๖๑	๑๖๔,๔๗๓	๗๑,๕๐๕
สทิงพระ	๑๑	๑๑,๗๘๖	๒๔,๘๔๕	๔๘,๓๑๖	๑๓,๕๒๐
จะนะ	๑๔	๕๓,๔๐๑	๕๔,๒๙๓	๑๐๗,๖๙๔	๒๐,๒๑๐
นาทวี	๑๐	๓๕,๑๒๘	๓๔,๒๙๒	๖๙,๔๒๐	๒๒,๘๐๙
เทพา	๗	๙,๐๘๓	๙,๓๐๑	๑๘,๓๘๔	๕,๕๕๘
สะบ้าย้อย	๙	๓๙,๙๖๗	๓๙,๑๗๖	๗๙,๑๔๓	๑๙,๓๕๕
ระโนด	๑๓	๓๒,๑๔๐	๓๓,๒๒๒	๖๕,๓๖๒	๕,๓๕๕
กระแสสินธุ์	๔	๗,๓๗๖	๗,๖๔๗	๑๕,๐๒๓	๕,๐๘๓
รัตภูมิ	๕	๓๗,๔๔๖	๓๘,๑๗๑	๗๕,๖๑๗	๒๕,๐๓๑
สะเดา	๘	๖๒,๔๔๑	๖๔,๒๖๗	๑๒๖,๗๐๘	๔๙,๙๕๖
หาดใหญ่	๑๓	๑๙๑,๓๕๙	๒๑๔,๐๒๙	๔๐๕,๓๘๘	๑๘๗,๘๐๔
นาหม่อม	๔	๑๑,๐๙๕	๑๑,๘๕๙	๒๒,๙๕๔	๘,๗๕๑
ควนเนียง	๕	๑๖,๗๗๐	๑๗,๗๐๔	๓๔,๔๗๔	๑๑,๒๗๗
บางกล่ำ	๔	๑๕,๗๒๙	๑๖,๐๔๒	๓๑,๗๗๑	๒๓,๔๔๔
สิงหนคร	๑๐	๔๑,๒๑๑	๔๒,๗๗๓	๘๓,๙๘๔	๒๗,๒๒๖
คลองหอยโข่ง	๔	๑๔,๐๖๖	๑๒,๙๗๐	๒๗,๐๓๖	๑๐,๑๒๐
รวม	๑๒๗	๖๕๗,๘๑๐	๗๐๖,๒๕๒	๑,๓๖๔,๐๖๒	๕๐๗,๐๐๔

ที่มา : ที่ทำการปกครองจังหวัดสงขลา (ข้อมูล ณ ๓๑ ธันวาคม ๒๕๖๒)

ตารางที่ ๑๔ แสดงข้อมูลจำนวนประชากรแยกเป็นรายเทศบาลที่มีหน่วยงานทะเบียน ปี ๒๕๖๒

ลำดับ	เทศบาล	จำนวนประชากรชาย	จำนวนประชากรหญิง	รวมจำนวนประชากร	จำนวนครัวเรือน (ครัวเรือน)
๑	ท้องถิ่นเทศบาลเมืองทุ่งตำเสา	๘,๑๘๓	๘,๖๐๑	๑๖,๗๘๔	๕,๘๖๗
๒	ท้องถิ่นเทศบาลตำบลโคกม่วง	๔,๑๗๘	๓,๔๖๖	๗,๖๔๔	๒,๖๘๒
๓	ท้องถิ่นเทศบาลตำบลทุ่งลาน	๓,๕๓๐	๓,๗๓๖	๗,๒๖๖	๒,๔๒๗
๔	ท้องถิ่นเทศบาลตำบลเกาะแก้ว	๕,๕๓๓	๕,๘๕๙	๑๑,๔๐๓	๓,๗๐๓
๕	ท้องถิ่นเทศบาลตำบลคูเต่า	๕,๖๕๙	๕,๗๑๙	๑๑,๓๗๘	๓,๐๗๕
๖	ท้องถิ่นเทศบาลตำบลท่าช้าง	๑๐,๘๑๗	๑๑,๐๑๘	๒๑,๘๓๕	๙,๔๕๗
๗	ท้องถิ่นเทศบาลตำบลน้ำน้อย	๖,๘๖๘	๗,๖๘๕	๑๔,๕๕๓	๕,๘๕๒
๘	ท้องถิ่นเทศบาลตำบลลำไพล	๗,๘๓๓	๘,๐๐๐	๑๕,๘๓๓	๔,๕๑๒
๙	ท้องถิ่นเทศบาลตำบลบ้านไร่	๓,๘๒๙	๔,๐๔๔	๗,๘๗๓	๓,๒๗๓
๑๐	ท้องถิ่นเทศบาลตำบลพะวง	๑๕,๘๙๕	๑๗,๒๖๒	๓๓,๑๕๗	๑๔,๗๓๕
๑๑	ท้องถิ่นเทศบาลเมืองเขาชัย	๒๐,๐๐๘	๒๒,๕๓๕	๔๒,๕๔๓	๒๐,๑๗๒
๑๒	ท้องถิ่นเทศบาลตำบลสำนักขาม	๖,๕๔๖	๗๖,๑๒๑	๑๔,๑๕๘	๙,๐๐๖
๑๓	ท้องถิ่นเทศบาลเมืองคลองแห	๑๘,๕๒๖	๒๐,๗๙๐	๓๙,๓๑๖	๒๐,๒๑๔
๑๔	ท้องถิ่นเทศบาลควนลัง	๒๒,๔๙๕	๒๕,๖๑๒	๔๘,๑๐๗	๒๔,๒๖๓
๑๕	ท้องถิ่นเทศบาลเมืองคอหงส์	๒๒,๓๘๒	๒๔,๐๒๑	๔๖,๔๐๓	๒๘,๙๓๙
๑๖	ท้องถิ่นเทศบาลเมืองสิงหนคร	๑๙,๕๔๘	๒๐,๐๐๕	๓๙,๕๕๓	๑๒,๘๔๔
๑๗	ท้องถิ่นเทศบาลตำบลควนเนียง	๑,๙๘๒	๒,๒๓๙	๔,๒๒๑	๑,๗๑๕
๑๘	ท้องถิ่นเทศบาลตำบลพะตง	๓,๖๕๕	๔,๑๒๗	๗,๗๘๒	๔,๖๘๘
๑๙	ท้องถิ่นเทศบาลตำบลคลองแงะ	๔,๑๒๗	๔,๒๑๘	๘,๓๔๕	๓,๓๘๘
๒๐	ท้องถิ่นเทศบาลเมืองปาดังเบซาร์	๗,๙๑๙	๘,๓๔๔	๑๖,๒๖๓	๖,๐๔๒
๒๑	ท้องถิ่นเทศบาลตำบลปริง	๓,๑๕๓	๓,๓๐๙	๖,๔๖๒	๑,๙๖๕
๒๒	ท้องถิ่นเทศบาลตำบลนาสีทอง	๑,๓๗๙	๑,๕๑๖	๒,๘๙๕	๑,๐๘๗
๒๓	ท้องถิ่นเทศบาลตำบลแกแพงเพชร	๒,๓๙๕	๒,๕๗๖	๔,๙๗๑	๒,๕๑๙
๒๔	ท้องถิ่นเทศบาลตำบลระโนด	๒,๓๐๑	๒,๔๖๓	๔,๗๖๔	๑,๙๓๓
๒๕	ท้องถิ่นเทศบาลตำบลบ่อตรุ	๕,๕๒๖	๕,๘๐๓	๑๑,๓๒๙	๓,๔๒๒
๒๖	ท้องถิ่นเทศบาลตำบลสะบ้าย้อย	๖๓๙	๖๙๖	๑,๓๓๕	๗๗๗
๒๗	ท้องถิ่นเทศบาลตำบลเทพา	๑,๒๕๐	๑,๓๐๑	๒,๕๕๑	๑,๐๔๖
๒๘	ท้องถิ่นเทศบาลตำบลนาทวี	๓,๒๙๗	๓,๒๙๔	๖,๕๙๑	๓,๖๕๐
๒๙	ท้องถิ่นเทศบาลตำบลจะนะ	๓,๔๖๘	๓,๕๘๒	๗,๐๕๐	๓,๒๑๔
๓๐	ท้องถิ่นเทศบาลตำบลสิงห์พระ	๑,๓๓๖	๑,๔๗๙	๒,๘๑๕	๑,๒๗๕
๓๑	ท้องถิ่นเทศบาลเมืองบ้านพรุ	๑๒,๑๕๙	๑๓,๓๐๙	๒๕,๔๖๘	๑๑,๘๘๐
๓๒	ท้องถิ่นเทศบาลสะเดา	๑๐,๕๖๘	๑๑,๑๖๘	๒๑,๗๓๖	๘,๖๓๘
๓๓	ท้องถิ่นเทศบาลนครหาดใหญ่	๗๒,๘๙๓	๘๔,๒๘๑	๑๕๗,๑๗๔	๖๗,๔๒๗
๓๔	ท้องถิ่นเทศบาลนครสงขลา	๓๐,๐๐๔	๓๒,๐๑๕	๖๒,๐๑๙	๒๗,๕๑๘

ที่มา : ที่ทำการปกครองจังหวัดสงขลา (ข้อมูล ณ ๓๑ ธันวาคม ๒๕๖๒)

## ๒.๓ ข้อมูลสังคมและวัฒนธรรม

จังหวัดสงขลา เป็นเมืองที่มีความเจริญรุ่งเรืองทางด้านศิลปวัฒนธรรมมาตั้งแต่สมัยก่อนประวัติศาสตร์ เป็นแหล่งผสมผสานทางวัฒนธรรม เนื่องจากในอดีตมีการติดต่อขายกับหลายประเทศ มีการแลกเปลี่ยนและหลอมรวมวัฒนธรรมของชาติต่างๆ เข้าด้วยกัน ทำให้มีวัฒนธรรมทั้งหลายกลายเป็นเมืองที่มีความเจริญรุ่งเรืองทางด้านศิลปวัฒนธรรม มีมรดกทางวัฒนธรรมที่บรรพชนได้สร้างสรรค์และสร้างสมไว้ให้ลูกหลานมากมาย ทั้งโบราณวัตถุ โบราณสถาน ศิลปหัตถกรรมงานช่างท้องถิ่น สถาปัตยกรรม งานช่างท้องถิ่น ภาษาและวรรณกรรม การละเล่นพื้นเมืองขนบธรรมเนียมประเพณี ซึ่งมีทั้งประเพณีวัฒนธรรมที่คล้ายคลึงกับภูมิภาคอื่นๆ และประเพณีวัฒนธรรมที่มีลักษณะเฉพาะอันเป็นเอกลักษณ์ของชาวสงขลาทั้งเรื่อง การแต่งตัว การกิน การอยู่ ประเพณีเกี่ยวกับชีวิตของบุคคล และประเพณีเกี่ยวกับสังคมและชุมชนที่บางอย่างเป็นการปฏิบัติในสมัยอดีตแต่บางอย่างยังคงสืบทอดการปฏิบัติมาจนถึงปัจจุบัน

งานประเพณีวัฒนธรรมของจังหวัดสงขลาที่ปรากฏให้เห็นในปัจจุบันจะมีทั้งประเพณีวัฒนธรรมที่เป็นประเพณีที่ปฏิบัติกันทั่วไปและประเพณีวัฒนธรรมที่เป็นของท้องถิ่นเกิดจากความเชื่อของคนในชุมชนที่ปฏิบัติกันในท้องถิ่นนั้นๆ เช่น

ประเพณีทอดผ้าป่าสามัคคี ปิดทองหลวงปู่ทวดเหยียบน้ำทะเลจืดและห่มผ้าพระสุพรรณมาลิกศรีรัตนมหาธาตุ วัดพะโคะ กำหนดจัดในวันพฤหัสบดีแรกของเดือนยี่ข้างแรม (เดือนมกราคม) ของทุกปี ณ วัดพะโคะ อำเภอสิงหนคร จังหวัดสงขลา เป็นประเพณีที่ต้องการจะให้ประชาชนได้จรโลงศาสนาและแสดงความกตัญญูทวาทต่อหลวงปู่ทวดเหยียบน้ำทะเลจืด ซึ่งเป็นพระพุทธรูปที่ชาวบ้านเคารพนับถือจัดให้มีกิจกรรมการทอดผ้าป่าสามัคคี การปิดทองหลวงปู่ทวดเหยียบน้ำทะเลจืดและการห่มผ้าพระสุพรรณมาลิกเจดีย์ศรีรัตนมหาธาตุ





### ประเพณีเปลี่ยนผ้าพระสามองค์

กำหนดจัดในช่วงเดือนเมษายนของทุกปี วัดเทพาไพโรจน์ อำเภอเทพา จังหวัดสงขลา เป็นประเพณีที่แสดงถึงความเลื่อมใส ศรัทธา ต่อพระพุทธศาสนา กิจกรรมที่จัดมีการจัดขบวนรถแห่ผ้าพระสามองค์ พิธีถวายผ้าป่า พิธีสมโภชผ้าพระสามองค์จำลอง



### ประเพณีแห่ผ้าขึ้นเขาภู

กำหนดจัดในวันขึ้น ๑๕ ค่ำ เดือน ๖ (เดือนพฤษภาคม) ของทุกปี ณ วัดเขาภู ตำบลเกาะยอ อำเภอเมือง จังหวัดสงขลา เป็นการถวายเป็นพุทธบูชาแก่พระพุทธศาสนาและต่อองค์สมเด็จพระเจ้าน้องนางเธอ เจ้าฟ้าจุฬาภรณวลัยลักษณ์ อัครราชกุมารี กรมพระศรีสวางควัฒนวรราชวรางคุณมหาเทวี




### ประเพณีตายาย่าน

กำหนดจัดขึ้นในวันพุธข้างแรม ๑ ค่ำ เดือน ๖ โดยวันแรม ๑ ค่ำต้องตรงกับวันพุธ หากปีใดวันแรม ๑ ค่ำไม่ตรงกับวันพุธให้เลื่อนออกไปเป็นวันพุธแรกที่เป็นข้างแรมของเดือนหก (เดือนพฤษภาคม) ของทุกปี ณ วัดท่าคุระ อำเภอสทิงพระ จังหวัดสงขลา จัดขึ้นเพื่อแสดงความกตัญญูต่อบุคคลที่ต่อเจ้าแม่อยู่หัว ซึ่งเป็นพระพุทธรูปทองคำปางมารวิชัยที่ประดิษฐานอยู่ ณ วัดท่าคุระอำเภอสทิงพระ จังหวัดสงขลา กิจกรรมที่วัดประกอบด้วยพิธีสงฆ์ น้ำสรงน้ำเจ้าแม่อยู่หัว พิธีเจริญพระพุทธมนต์ พิธีสมโภชเจ้าแม่อยู่หัว พิธีแก้บน พิธีทำบุญทักษิณานุปทานและการแสดงมหรสพพื้นบ้าน



### ประเพณีลากพระตักบาตรเทโว

เป็นประเพณีที่ถือปฏิบัติกันมายาวนานจัดขึ้นในช่วงวันแรม ๑ ค่ำ เดือน ๑๑ (ประมาณเดือนตุลาคม) เป็นประจำทุกปี ประเพณีนี้จะเริ่มด้วยการห่มผ้าพระเจดีย์บนยอดเขาตังกวนก่อนจะถึงวันงาน ในวันงานช่วงเช้าจะเป็นพิธีตักบาตรเทโวบริเวณเชิงเขาตังกวน โดยพระสงฆ์หลายร้อยรูปมารวมกันที่เขาค้างคองเดินลงบันไดมาเพื่อรับบิณฑบาตจากพุทธศาสนิกชนที่คอยอยู่ที่เชิงบันได หลังจากนั้นเริ่มตั้งแต่เวลาสายๆ จะมีเรือพระขบวนแห่จากวัดต่างๆ เคลื่อนผ่านให้พุทธศาสนิกชนได้ชม ความวิจิตรงดงามของเรือพระแต่ละลำและร่วมธรรมบุญและลากพระตามประเพณีซึ่งเชื่อกันว่าจะได้บุญ เรือพระที่จะมาร่วมงานจะมาร่วมกันที่สระบัวเพื่อร่วมประกวดการตกแต่งเรือพระประเภทต่างๆ ซึ่งมีทั้งประเภทความคิดและประเภทสวยงาม นอกจากนี้ ในงานยังมีกิจกรรมหลากหลาย ทั้งการแสดงศิลปวัฒนธรรมและการประกวดต่างๆ ด้วย





### ประเพณีวันสารท หรือ ประเพณีชิงเปรต

ชาวสงขลาถือปฏิบัติมาแต่โบราณ เป็นประเพณีที่สำคัญอีกอย่างหนึ่งที่ยังคงทำกันจนมาถึงปัจจุบัน โดยมีความเชื่อว่าช่วงวันแรม ๑-๑๕ ค่ำ ของเดือนสิบวิญญานของญาติพี่น้องที่ล่วงลับไปแล้ว โดยเฉพาะผู้ที่ยังไม่ไปเกิด (เปรต) จะได้รับการปลดปล่อยให้มาพบญาติพี่น้องของตนในเมืองมนุษย์ ดังนั้น ผู้ที่มีชีวิตอยู่ก็พยายามจัดหาอาหารต่างๆไปทำบุญตามวัดเพื่อเป็นการอุทิศส่วนบุญส่วนกุศลให้แก่ญาติที่ล่วงลับไปแล้วของชาวสงขลา แม้ไปทำมาหากินอยู่ในท้องถิ่นอื่น เมื่อถึงกำหนดวันสารทเดือน ๑๐ ก็มักจะกลับมาร่วมพิธีกับญาติทางบ้าน นับว่าเป็นการช่วยเสริมความผูกพันระหว่างครอบครัวและญาติพี่น้อง ทั้งยังเป็นการระลึกบุญคุณและคุณงามความดีของบุพการีของตน แม้ว่าจะล่วงลับไปแล้วก็ตาม จึงเป็นเรื่องที่ควรช่วยรักษาให้คงไว้สืบไป



## การนับถือศาสนา

ประชากรส่วนใหญ่ ร้อยละ ๖๓.๗๑ นับถือศาสนาพุทธ รองลงมาร้อยละ ๓๓.๑๖ นับถือศาสนาอิสลาม ร้อยละ ๓.๑๓ นับถือศาสนาอื่นๆ (ศาสนาคริสต์ ฮินดู) สงขลา มีจำนวน ๙๗๖ ศาสนสถาน ดังนี้ วัดจำนวน ๔๓๔ วัด สำนักสงฆ์ ๔๘๖ แห่ง มัสยิด จำนวน ๓๙๕ มัสยิด โบสถ์คริสต์ ๓๙ แห่ง

ตารางที่ ๑๕ แสดงข้อมูลจำนวนวัด จำนวนที่พักสงฆ์ จำนวนมัสยิด และจำนวนโบสถ์จังหวัดสงขลา

ลำดับ ที่	อำเภอ	จำนวนวัด			จำนวนที่พักสงฆ์		จำนวน มัสยิด	จำนวน โบสถ์	รวม
		มหานิกาย	ธรรมยุติ	อื่นๆ	มหานิกาย	ธรรมยุติ			
๑	เมืองสงขลา	๓๐	๙	-	๓	-	๑๘	๕	๖๕
๒	สทิงพระ	๓๕	๔	-	๒	๑	๕	๑	๔๘
๓	จะนะ	๒๐	๘	-	๔	๑	๗๐	-	๑๐๓
๔	นาทวี	๒๔	๒	-	๙	๒	๒๗	๑	๖๕
๕	เทพา	๑๘	๓	-	๑	๑	๖๘	๑	๙๒
๖	สะบ้าย้อย	๑๔	๐	-	๘	-	๕๙	-	๘๑
๗	ระโนด	๔๐	๗	-	๑	๑	๒	๑	๕๒
๘	กระแสสินธุ์	๑๓	๐	-	๓	-	-	๑	๑๗
๙	รัตภูมิ	๒๗	๑	-	๗	๑	๒๔	๒	๖๒
๑๐	สะเดา	๑๙	๕	-	๑๖	๒	๔๐	๕	๘๗
๑๑	หาดใหญ่	๔๕	๗	๒	๑๘	๓	๔๓	๒๑	๑๓๙
๑๒	นาหม่อม	๑๐	๒	-	๕	-	-	๑	๑๘
๑๓	ควนเนียง	๒๑	๐	-	๒	๑	๗	-	๓๑
๑๔	บางกล่ำ	๑๓	๐	-	๒	-	๑๔	-	๒๙
๑๕	สิงหนคร	๔๑	๕	-	๓	๔	๑๗	-	๗๐
๑๖	คลองหอยโข่ง	๙	๐	-	๗	-	๑	-	๑๗
รวม		๓๗๙	๕๓	๒	๙๑	๓๙๕	๓๙๕	๓๙	๙๗๖

ที่มา : สำนักงานวัฒนธรรมจังหวัดสงขลา (ข้อมูล ณ เดือนธันวาคม ๒๕๖๒)

## ส่วนที่ ๓

### ข้อมูลด้านโครงสร้างพื้นฐานและสาธารณูปโภค

#### ๓.๑ การคมนาคมและการขนส่ง

##### ๓.๑.๑ การขนส่งทางบก

##### ๑) ทางรถยนต์

จังหวัดสงขลามีเส้นทางคมนาคม ทั้งทางหลวงแผ่นดิน และทางหลวงจังหวัดเชื่อมต่อระหว่างจังหวัดระหว่างอำเภอและกับประเทศเพื่อนบ้าน รวมระยะทาง ๗๕๐.๗๔๘ กม. ทางหลวงแผ่นดินที่สำคัญได้แก่

- ทางหลวงแผ่นดิน หมายเลข ๔ เป็นเส้นทางเชื่อมต่อกับจังหวัดพัทลุง ไปสิ้นสุดที่สามแยก คลองแงะ-คลองพรวน อำเภอสะเดา ชายแดนมาเลเซีย ระยะทาง ๘๐.๑๖๔ กม.
- ทางหลวงแผ่นดิน หมายเลข ๔๒ เป็นเส้นทางแยกจากทางหลวงหมายเลข ๔ ที่บ้านคลองแงะ ผ่าน อำเภอนาทวีไปยัง อ.โคกโพธิ์ จังหวัดปัตตานี และต่อไปยังจังหวัดนราธิวาส ระยะทาง ๖๙.๘๑๑ กม.
- ทางหลวงแผ่นดิน หมายเลข ๔๓ เป็นเส้นทางเริ่มต้น จากสี่แยกคูหา อำเภอรัตนภูมิ ผ่านอำเภอหาดใหญ่ อำเภอนาหม่อม ไปเชื่อมต่อกับทางหลวง หมายเลข ๔๐๖ ที่บ้านควน-มีด อำเภอจะนะ ไปสิ้นสุดที่ สามแยกดอนยาง อำเภอหนองจิก จังหวัดปัตตานี ระยะทาง ๑๐๔.๒๖๘ กม.
- ทางหลวงแผ่นดิน หมายเลข ๔๐๖ เชื่อมต่อระหว่างสามแยกท่าชะมวง อำเภอรัตนภูมิ กับจังหวัดสตูล ระยะทาง ๒๖.๔๘๗ กม.
- ทางหลวงแผ่นดิน หมายเลข ๔๐๗ (กาญจนวนิช) เชื่อมต่อระหว่างอำเภอเมืองสงขลา กับอำเภอหาดใหญ่ ระยะทาง ๑๙.๕๖๕ กม.
- ทางหลวงแผ่นดิน หมายเลข ๔๐๘ เริ่มจากบ้านปากกระวะ อำเภอหัวไทร จังหวัดนครศรีธรรมราช ผ่านทางแยกเข้าอำเภอรโนด อำเภอสทิงพระ ผ่านสะพานติณสูลานนท์ ไปเชื่อมต่อกับทางหลวงหมายเลข ๔๐๘ ซึ่งเริ่มจากอำเภอเมืองสงขลา ไปอำเภอจะนะและอำเภอนาทวี ระยะทาง ๑๕๓.๓๔๒ กม.
- ทางหลวงแผ่นดิน หมายเลข ๔๑๔ (ลพบุรีราเมศวร์) เป็นเส้นทางเชื่อมต่อจากบ้านน้ำกระจ่าย อำเภอเมืองสงขลาไปบรรจบทางหลวงแผ่นดินหมายเลข ๔๓ ที่บ้านควนลัง อำเภอหาดใหญ่ ระยะทาง ๒๕.๙๔๒ กม.
- ทางหลวงแผ่นดิน หมายเลข ๔๐๕๓-๕๔ เส้นทางเริ่มต้นจาก อ.ควนเนียง ผ่านไปยังอำเภอสะเดา-ป่าดงเบขาร์ จนถึงทางแยกเขาชายแดนมาเลเซีย รวมระยะทาง ๑๙.๑๗๒ กม.
- ทางหลวงแผ่นดิน หมายเลข ๔๐๘๕ ผ่านบริเวณตำบลลำไพล-สะบ้าย้อย ถึงปากน้ำเทพา รวมระยะทาง ๓๑.๓๖๓ กม.
- ทางหลวงหมายเลข ๔๑๑๓ ที่บ้านประกอบนาทวี รวมระยะทาง ๓๐.๔๐๐ กม. เชื่อมต่อในการเดินทาง มีรถยนต์โดยสารทั้งรถปรับอากาศ และรถยนต์โดยสารธรรมดาวิ่งรับส่งผู้โดยสารระหว่างหาดใหญ่-กรุงเทพฯ และจังหวัดใกล้เคียง และจากหาดใหญ่ไปยังประเทศมาเลเซียและสิงคโปร์
- ทางหลวงหมายเลข ๔๑๓๕ แยกทางหลวงหมายเลข ๔๑๔ - ท่าอากาศยานหาดใหญ่ รวมระยะทาง ๙.๙๖๕ กม.





นอกจากนี้ ยังมีเส้นทางหลวงที่สำคัญอื่นๆ ที่อยู่ในความรับผิดชอบของกรมทางหลวง ซึ่งเป็นเส้นทางคมนาคมที่ผ่านบริเวณคลองแจะ, เกาะใหญ่, บ้านคลองบางกระทุง และเส้นทางต่อเขตเทศบาลตำบลสะเดา กม. ๓๗+๓๒๔ – กม.๑๙+๔๐๐ บรรจบทางหลวงหมายเลข ๔๑๑๓ (สะท่อน) รวมระยะทางทั้งสิ้น ๑๑๐.๕๒๓ กม.

การเดินทางจากกรุงเทพฯ ไปจังหวัดสงขลา รวมระยะทาง ๙๕๐ กม. ตามทางหลวงแผ่นดินหมายเลข ๔ ผ่านประจวบคีรีขันธ์-ชุมพร-สุราษฎร์ธานี-นครศรีธรรมราช-พัทลุง-สงขลา โดยมีรถยนต์โดยสารประจำทางบริการ จากสถานีขนส่งสายใต้ใหม่ ตลิ่งชัน กรุงเทพฯ มายังสถานีขนส่งหาดใหญ่ อำเภอหาดใหญ่ และสถานีขนส่งอำเภอเมือง จังหวัดสงขลา



#### ๒) ทางรถไฟ

จังหวัดสงขลา มีสถานีรถไฟ จำนวน ๒๒ สถานี โดยเฉพาะสถานีรถไฟหาดใหญ่เป็นชุมทาง การขนส่งสำคัญของภาคใต้ มีขบวนรถไฟให้บริการแก่ผู้โดยสารหลายขบวน ที่สำคัญ ได้แก่ รถด่วนยะลา-กรุงเทพฯ , สุโขทัย-กรุงเทพฯ, รถดีเซลรางยะลา-กรุงเทพฯ , บัตเตอร์เวิร์ธ-กรุงเทพฯ เป็นต้น รวมทั้งขบวนรถท้องถิ่น

#### ๓) ทางน้ำ

มีท่าเรือน้ำลึกสงขลาตั้งอยู่ที่ตำบลหัวเขา อำเภอสิงหนคร มีท่าเรือ ๓ ท่า รองรับสินค้า ได้กว่า ๑.๑ ล้านตัน/ปี นอกจากนี้ยังมีท่าเทียบเรือประมงขององค์การสะพานปลา ซึ่งตั้งอยู่บริเวณท่าสะพาน อำเภอเมืองสงขลา ท่าเทียบเรือของกองทัพเรือ และท่าเทียบเรือของสำนักงานเจ้าท่าภูมิภาคที่ ๔ ตั้งอยู่บริเวณฐานทัพเรือสงขลา อำเภอเมืองสงขลา



#### ๔) ทางอากาศ

มีสนามบินหาดใหญ่ ซึ่งเป็นสนามบินนานาชาติ ตั้งอยู่ในพื้นที่อำเภอคลองหอยโข่ง ห่างจากตัวเมืองระยะทาง ๔๕ กิโลเมตร



## ๓.๒ พื้นที่ชลประทานและระบบชลประทานของจังหวัดสงขลา

ตารางที่ ๑๖ แสดงข้อมูลแหล่งน้ำชลประทานจังหวัดสงขลา ปี ๒๕๖๒

ที่	รายการ	จำนวน	พื้นที่ ชลประทาน	พื้นที่รับ ประโยชน์	พื้นที่ระบายน้ำ	พื้นที่โครงการ
		โครงการ	(ไร่)	(ไร่)	(ไร่)	(ไร่)
๑	โครงการชลประทานขนาดใหญ่	๒	๓๐๒,๑๑๙	๒๑๗,๖๕๐	๐	๑๒๗,๐๐๐
๒	โครงการชลประทานขนาดกลาง	๘	๒๒๐,๗๖๓	๑๕๙,๒๔๒	๐	๐
๓	โครงการชลประทานขนาดเล็ก (พระราชดำริ)	๒๕	๐	๐	๗,๓๒๐	๐
๔	โครงการชลประทานขนาดเล็ก	๑๒๙	๐	๐	๑๔๗,๔๙๔	๐
๕	สูบน้ำด้วยไฟฟ้า	๑๓	๐	๐	๑๖,๖๑๐	๐
๖	ป้องกันตนเองชายแดนไทย-มาเลเซีย	๒๕	๐	๐	๘๐๐	๐
๗	ขุดลอกหนองน้ำ	๑๐๘	๐	๐	๕๕,๓๐๐	๐
๘	ศูนย์บริการเกษตรเคลื่อนที่	๙๐	๐	๐	๒๘,๗๓๐	๐
รวม		๔๐๐	๕๒๒,๘๘๒	๓๗๖,๘๙๒	๒๕๖,๒๕๔	๑๒๗,๐๐๐

หมายเหตุ : โครงการชลประทานขนาดใหญ่ หมายถึง มีพื้นที่ชลประทาน มากกว่า ๘๐,๐๐๐ ไร่ หรือ มีพื้นที่อ่างเก็บน้ำ ตั้งแต่ ๑๕ ตร.กม. ขึ้นไป

โครงการชลประทานขนาดกลาง หมายถึง มีพื้นที่ชลประทาน น้อยกว่า ๘๐,๐๐๐ ไร่ หรือ มีพื้นที่อ่างเก็บน้ำ น้อยกว่า ๑๕ ตร.กม.

โครงการชลประทานขนาดเล็ก หมายถึง งานพัฒนาแหล่งน้ำขนาดเล็กบรรเทาความเดือดร้อนเกี่ยวกับน้ำอุปโภค-บริโภค



ที่มา : โครงการชลประทานจังหวัดสงขลา

### ๓.๓ ข้อมูลแหล่งน้ำในไร่นานอกเขตชลประทาน

ตารางที่ ๑๗ แสดงข้อมูลแหล่งน้ำในไร่นานอกเขตชลประทาน ปี ๒๕๔๙ - ๒๕๖๒

อำเภอ	ปี ๔๙ (บ่อ)	ปี ๕๑ (บ่อ)	ปี ๕๒ (บ่อ)	ปี ๕๓ (บ่อ)	ปี ๕๔ (บ่อ)	ปี ๕๕ (บ่อ)	ปี ๕๖ (บ่อ)	ปี ๕๗ (บ่อ)	ปี ๕๘ (บ่อ)	ปี ๕๙ (บ่อ)	ปี ๖๐ (บ่อ)	ปี ๖๑ (บ่อ)	ปี ๖๒ (บ่อ)	ปี ๖๓ (บ่อ)	รวมทุกปี
จะนะ	๑๙	๐	๐	๐	๐	๐	๒	๒	๓	๐	๐	๒๔	๑๖	๒๑	๘๗
ระโนด	๔๔	๐	๐	๐	๐	๐	๒๖	๐	๐	๐	๓	๗	๑	๒	๘๓
รัตภูมิ	๑๗	๑๐	๐	๐	๐	๒๐	๒๙	๐	๐	๐	๐	๐	๖	๒๑	๑๐๓
สติงพระ	๒๕	๐	๐	๐	๐	๕	๒๓	๐	๓๐	๐	๔	๐	๒๘	๙	๑๒๔
หาดใหญ่	๒๕	๐	๐	๐	๐	๐	๐	๐	๐	๐	๐	๐	๐	๐	๒๕
คลองหอยโข่ง	๐	๒	๐	๑	๐	๐	๐	๐	๐	๐	๑	๐	๗	๒๑	๓๒
เทพา	๐	๑๐	๑๐	๑๑	๐	๐	๖๔	๔	๑๐	๐	๑	๓๐	๔๑	๑๗	๑๙๘
นาทวี	๐	๓	๘	๑๐	๐	๐	๐	๐	๐	๐	๑	๐	๓๗	๕๕	๑๑๔
สะเดา	๐	๑๐	๑๕	๙	๒๐	๐	๐	๐	๖	๐	๘	๖๐	๓๓	๔๒	๒๐๓
สิงหนคร	๐	๑๐	๑๐	๕	๐	๐	๐	๐	๐	๒๐	๐	๐	๑๐	๓	๕๘
สะบ้าย้อย	๐	๐	๐	๑๔	๐	๐	๕๕	๑๔	๑๑	๐	๑	๖	๓๕	๓๕	๑๗๑
นาหม่อม	๐	๐	๐	๐	๐	๐	๐	๐	๓	๐	๓	๑๕	๕	๑๐	๓๖
หาดใหญ่	๐	๐	๐	๐	๐	๐	๐	๐	๐	๐	๖	๒	๖	๑๑	๒๕
บางกล่ำ	๐	๐	๐	๐	๐	๐	๐	๐	๐	๐	๒	๖	๐	๒	๑๐
เมือง	๐	๐	๐	๐	๐	๐	๐	๐	๐	๐	๐	๐	๔	๖	๑๐
ควนเนียง	๐	๐	๐	๐	๐	๐	๐	๐	๐	๐	๐	๐	๑	๒	๓
รวม	๑๓๐	๔๕	๔๓	๕๐	๒๐	๒๕	๑๙๙	๒๐	๖๓	๒๐	๓๐	๑๕๐	๒๓๐	๒๕๗	๑,๒๘๒

ที่มา : สถานีพัฒนาที่ดินสงขลา



## ๓.๔ ข้อมูลศูนย์คัดแยกไม้ผลจังหวัดสงขลา

ตารางที่ ๑๘ แสดงข้อมูลศูนย์คัดแยกไม้ผลจังหวัดสงขลา ปี ๒๕๖๒

ที่	อำเภอ	ชื่อประธาน	ที่อยู่ ศูนย์	เบอร์โทรศัพท์
๑	จะนะ	นายนิยม แก้ววิชิต	บ้านทุ่งสำน ม.๘ ต.จะโหนด อ.จะนะ จ.สงขลา	๐๘๗-๒๘๘๔๑๘๑
๒	นาทวี	นายจำเรียง ไชยสอนแก้ว	บ้านโคกแค ม.๓ ต.ปลักหนู อ.นาทวี จ.สงขลา	๐๘๙-๘๗๙๑๖๓๒
๓	เทพา	นายรุ่งน ช่อมณี	บ้านควนหมาก ม.๓ ต.วังใหญ่ อ.เทพา จ.สงขลา	๐๖๕-๗๗๕๔๙๘๑
๔	สะบ้าย้อย	นายสกล พลกล้า	สนง.เกษตร อ.สะบ้าย้อย ม.๑ ต.สะบ้าย้อย อ.สะบ้าย้อย จ.สงขลา	๐๘๑-๙๖๙๘๒๒๐
๕	สะเดา	นายอุสมาน หวันละเบ๊ะ	ตลาดกลางเพื่อเกษตรกรบ้านปรัก ม.๕ ต.ปรัก อ.สะเดา จ.สงขลา	๐๘๑-๙๕๙๕๕๗๐

ที่มา : สำนักงานเกษตรจังหวัดสงขลา

### ๓.๕ ข้อมูลด้านกักกันของจังหวัดสงขลา

ข้อมูลด้านกักกันของจังหวัดสงขลา มีด้าน ศุลกากร ประเภท ด้านชายแดน ท่าเรือ ท่าอากาศยาน ดังนี้

#### ☞ ด้านศุลกากร

- |                                  |         |                  |        |                 |
|----------------------------------|---------|------------------|--------|-----------------|
| ๑. ด้านศุลกากรปางดงเบซาร์        | ที่ตั้ง | อำเภอสะเดา       | ประเภท | ด้านชายแดน      |
| ๒. ด้านศุลกากรสะเดา              | ที่ตั้ง | อำเภอสะเดา       | ประเภท | ด้านชายแดน      |
| ๓. ด้านศุลกากรสงขลา              | ที่ตั้ง | อำเภอสิงหนคร     | ประเภท | ด้านท่าเรือ     |
| ๔. ด้านศุลกากรท่าอากาศยานหาดใหญ่ | ที่ตั้ง | อำเภอคลองหอยโข่ง | ประเภท | ด้านท่าอากาศยาน |
| ๕. ด้านศุลกากรบ้านประกอบ         | ที่ตั้ง | อำเภอนาทวี       | ประเภท | ด้านชายแดน      |

#### ☞ ด้านตรวจพืช

- |                                  |   |                             |                   |   |
|----------------------------------|---|-----------------------------|-------------------|---|
| ๑. ด้านตรวจพืชท่าอากาศยานหาดใหญ่ | ที่ตั้ง                                   | อำเภอคลองหอยโข่ง            |                   |   |
| มีห้องปฏิบัติการตรวจเบื้องต้น    | <input checked="" type="checkbox"/> ไม่มี | <input type="checkbox"/> มี | ที่ตั้งสถานกักพืช | <input type="checkbox"/> ไม่มี <input checked="" type="checkbox"/> มี |
| ๒. ด้านตรวจพืชสะเดา              | ที่ตั้ง                                   | อำเภอสะเดา                  |                   |   |
| มีห้องปฏิบัติการตรวจเบื้องต้น    | <input checked="" type="checkbox"/> ไม่มี | <input type="checkbox"/> มี | ที่ตั้งสถานกักพืช | <input checked="" type="checkbox"/> ไม่มี <input type="checkbox"/> มี |
| ๓. ด้านตรวจพืชปางดงเบซาร์        | ที่ตั้ง                                   | อำเภอสะเดา                  |                   |   |
| มีห้องปฏิบัติการตรวจเบื้องต้น    | <input checked="" type="checkbox"/> ไม่มี | <input type="checkbox"/> มี | ที่ตั้งสถานกักพืช | <input checked="" type="checkbox"/> ไม่มี <input type="checkbox"/> มี |
| ๔. ด้านตรวจพืชท่าเรือสงขลา       | ที่ตั้ง                                   | อำเภอสิงหนคร                |                   |   |
| มีห้องปฏิบัติการตรวจเบื้องต้น    | <input checked="" type="checkbox"/> ไม่มี | <input type="checkbox"/> มี | ที่ตั้งสถานกักพืช | <input checked="" type="checkbox"/> ไม่มี <input type="checkbox"/> มี |

#### ☞ ด้านตรวจประมง

- |   |   |  |                |   |
|---|---|--|----------------|---|
| ๑. ด้านตรวจสัตว์น้ำจังหวัดสงขลา สาขาปางดงเบซาร์                                 | ที่ตั้ง                                   | อำเภอสะเดา                             |                |   |
| มีห้องปฏิบัติการตรวจเบื้องต้น   | <input checked="" type="checkbox"/> ไม่มี | <input type="checkbox"/> มี            | ที่ตั้งสถานกัก | <input checked="" type="checkbox"/> ไม่มี <input type="checkbox"/> มี |
| ๒. ด้านตรวจสัตว์น้ำจังหวัดสงขลา สาขาสะเดา                                       | ที่ตั้ง                                   | อำเภอสะเดา                             |                |   |
| มีห้องปฏิบัติการตรวจเบื้องต้น   | <input type="checkbox"/> ไม่มี            | <input checked="" type="checkbox"/> มี | ที่ตั้งสถานกัก | <input type="checkbox"/> ไม่มี <input checked="" type="checkbox"/> มี |
| ๓. ด้านตรวจสัตว์น้ำท่าอากาศยานหาดใหญ่   | ที่ตั้ง                                   | อำเภอคลองหอยโข่ง                       |                |   |
| มีห้องปฏิบัติการตรวจเบื้องต้น   | <input checked="" type="checkbox"/> ไม่มี | <input type="checkbox"/> มี            | ที่ตั้งสถานกัก | <input checked="" type="checkbox"/> ไม่มี <input type="checkbox"/> มี |
| ๔. ด้านตรวจสัตว์น้ำจังหวัดสงขลา ท่าเรื่อน้ำลึก                                  | ที่ตั้ง                                   | อำเภอสิงหนคร                           |                |   |
| มีห้องปฏิบัติการตรวจเบื้องต้น   | <input checked="" type="checkbox"/> ไม่มี | <input type="checkbox"/> มี            | ที่ตั้งสถานกัก | <input checked="" type="checkbox"/> ไม่มี <input type="checkbox"/> มี |
| ๕. ศูนย์บริหารจัดการด้านตรวจสัตว์น้ำสงขลา เขต ๓ (สงขลา) ที่ตั้ง อำเภอเมืองสงขลา | ที่ตั้ง                                   | อำเภอเมืองสงขลา                        |                |   |
| มีห้องปฏิบัติการตรวจเบื้องต้น   | <input checked="" type="checkbox"/> ไม่มี | <input type="checkbox"/> มี            | ที่ตั้งสถานกัก | <input checked="" type="checkbox"/> ไม่มี <input type="checkbox"/> มี |

#### ☞ ด้านปศุสัตว์ ด้านกักกันสัตว์สงขลา ที่ตั้ง อำเภอหาดใหญ่

- |                               |                                |  |                   |   |
|-------------------------------|--------------------------------|--|-------------------|---|
| มีห้องปฏิบัติการตรวจเบื้องต้น | <input type="checkbox"/> ไม่มี | <input checked="" type="checkbox"/> มี | ที่ตั้งสถานกักพืช | <input type="checkbox"/> ไม่มี <input checked="" type="checkbox"/> มี |
|-------------------------------|--------------------------------|--|-------------------|---|

## ๓.๖ ข้อมูลโรงงานแปรรูปไม้ยางพารา

ตารางที่ ๑๙ แสดงข้อมูลโรงงานแปรรูปไม้ยางพารา ปี ๒๕๖๒

ที่	ชื่อโรงงาน	ผู้ประกอบการ	ประกอบกิจการ	เลขที่	หมู่	ถนน	ตำบล	อำเภอ	จังหวัด	คนงาน	แรงม้า
๑	บริษัท เค.อาร์. พารา วู้ด จำกัด	บริษัท เค อาร์ พารา วู้ด จำกัด	แปรรูปไม้ยางพาราเพื่อจำหน่าย อัดน้ำยาและอบไม้	เลขที่ ๒๓๖	๕	เพชรเกษม	กำแพงเพชร	รัตภูมิ	สงขลา	๑๖๑	๑,๕๗๐.๒๐
๒	บริษัท อาภา อภิรักษ์ จำกัด	บริษัท อาภา อภิรักษ์ จำกัด	แปรรูปไม้ยางพาราเพื่อจำหน่าย อัดน้ำยาและอบไม้	เลขที่ ๑๓๔	๓	กาญจนว นิช	ปริก	สะเดา	สงขลา	๑๐๐	๑,๐๘๗.๐๐
๓	บริษัท ทีทูซี เทรดดิ้ง จำกัด	บริษัท ทีทูซี เทรดดิ้ง จำกัด	แปรรูปไม้ยางพาราเพื่อจำหน่าย ไม้ที่ปลุกขึ้น โดยเฉพาะ ๑๓ ชนิด ตามมติคณะรัฐมนตรี	เลขที่ ๒๕๙	๕	-	กำแพงเพชร	รัตภูมิ	สงขลา	๙๐	๘๑๓.๐๐
๔	บริษัท ช่างไทยพารา วู้ด จำกัด	บริษัท ช่างไทยพารา วู้ด จำกัด	แปรรูปไม้ยางพาราและไม้ที่ปลุกขึ้นโดยเฉพาะ ๑๓ ชนิด ตามมติ คณะรัฐมนตรีเพื่อจำหน่าย	เลขที่ ๒๑๖	๕		ท่าช้าง	บางกล้า	สงขลา	๑๕	๑๓๓.๐๐
๕	โรงเลื่อยทรัพย์อนันต์	นายอนันต์ แซ่เจ๋	แปรรูปไม้ยางพาราเพื่อจำหน่าย	เลขที่		ประชา ร่วมเย็น	บ้านพรุ	หาดใหญ่	สงขลา	๑๐	๑๓๐.๐๐
๖	บริษัท ชันเทรต พารา วู้ด จำกัด	บริษัท ชันเทรต พารา วู้ด จำกัด	แปรรูปไม้ยางพาราเพื่อจำหน่าย อัดน้ำยาและอบไม้ ทำไม้ประสาน และเครื่องเรือนจากไม้ยางพารา	เลขที่ ๘๓/๑	๙		บางเหริยง	ควนเนียง	สงขลา	๑๐๐	๒,๘๐๖.๑๐
๗	บริษัท ชุ่นไทย พารา วู้ด จำกัด	บริษัท ชุ่นไทย พารา วู้ด จำกัด	แปรรูปไม้ยางพาราเพื่อจำหน่าย อัดน้ำยา อบ ไม้ ทำชิ้นส่วนเฟอร์นิเจอร์ และผลิตชิ้นไม้สับ และผลิตเชื้อเพลิงชีวมวลอัดเม็ด	เลขที่ ๑๐๐,๑๐๐/๕	๑	-	ทุ่งหมอ	สะเดา	สงขลา	๑๖	๔,๔๔๙.๒๔
๘	-	นางปัญชลี บุญเต็ม	แปรรูปไม้ยางพาราและไม้ที่ปลุกขึ้นโดยเฉพาะ ๑๓ ชนิด ตามมติ คณะรัฐมนตรีเพื่อจำหน่าย	เลขที่	๖	-	ลำไพล	เทพา	สงขลา	๕๔	๙๖๓.๕๐
๙	บริษัท กรีน รีเวอร์ วู้ด แอนด์ ลัมเบอร์ แมนูแฟคเจอร์ (ประเทศไทย) จำกัด	บริษัท กรีน รีเวอร์ วู้ด แอนด์ ลัมเบอร์ แมนูแฟคเจอร์ (ประเทศไทย) จำกัด	แปรรูปไม้ยางพารา อัดน้ำยา อบไม้ และทำชิ้นส่วนเครื่องเรือนจากไม้	เลขที่ ๒๒๒	๔	สาธารณ ประโยชน์	ท่าช้าง	บางกล้า	สงขลา	๑๖๐	๕,๓๔๖.๖๐

ตารางที่ ๑๙ แสดงข้อมูลโรงงานแปรรูปไม้ยางพารา ปี ๒๕๖๒ (ต่อ)

ที่	ชื่อโรงงาน	ผู้ประกอบการ	ประกอบกิจการ	เลขที่	หมู่	ซอย	ถนน	ตำบล	อำเภอ	จังหวัด	คนงาน	แรงม้า
๑๐	เกษมรัตน์พารา วู้ด	นายโกวิท แซ่โจ้ว	แปรรูปไม้ยางพาราและ ไม้ที่ปลุกขึ้นโดยเฉพาะ ๑๓ ชนิด ตามมติ คณะรัฐมนตรีเพื่อ จำหน่ายและเพิ่ม ประเภทการประกอบ กิจการผลิตชิ้นไม้สับ จากไม้ยางพาราและไม้ ที่ปลุกขึ้นโดยเฉพาะ ๑๓ ชนิด ตามมติ คณะรัฐมนตรีเพื่อ จำหน่าย	เลขที่ -	๖	-	-	สะพาน ไม้แก่น	จะนะ	สงขลา	๓๐	๖๐๐.๐๐
๑๑	-	นายถาวร สุวรรณรัตน์	แปรรูปไม้ยางพาราและ ไม้ที่ปลุกขึ้นโดยเฉพาะ ๑๓ ชนิด ตามมติ คณะรัฐมนตรีเพื่อ จำหน่าย ทำพาเลท และลังไม้	เลขที่	๔	-	-	จะโหนด	จะนะ	สงขลา	๑๕	๘๙.๐๐
๑๒	บริษัท เอส.เอส. แอล.พาราวู้ด จำกัด	บริษัท เอส.เอส. แอล.พาราวู้ด จำกัด	แปรรูปไม้ยางพาราและ ไม้ที่ปลุกขึ้นโดยเฉพาะ ๑๓ ชนิด อบและอัด น้ำยาไม้	เลขที่ ๑๙๑	๖	-	-	กำแพงเพ็ ชร	รัตภูมิ	สงขลา	๔๗	๑,๗๘๒.๘๔
๑๓	-	นางสาววัลภา ปี ยะพานิชกุล	แปรรูปไม้ยางพาราและ ไม้ที่ปลุกขึ้นโดยเฉพาะ ๑๓ ชนิด ตามมติ คณะรัฐมนตรี เพื่อ จำหน่าย	เลขที่ น.ส.๓ก. เลขที่ ๖๗๓๐	-	-	-	สะบ้าย้อย	สะบ้าย้อย	สงขลา	๓๐	๒๗๙.๐๐
๑๔	-	นายพนม สิ่ง หนู	แปรรูปไม้ยางพารา และไม้ที่ปลุกขึ้น โดยเฉพาะ ๑๓ ชนิด ตามมติคณะรัฐมนตรี เพื่อจำหน่าย	เลขที่ โฉนดที่ดิน เลขที่ ๘๕๔๕๖ และ ๑๑๕๑๑	๙	-	-	คู	จะนะ	สงขลา	๓๐	๒๗๖.๐๐
๑๕	บริษัท กัมพล พาราวู้ด (๒๐๐๓) จำกัด	บริษัท กัมพล พาราวู้ด (๒๐๐๓) จำกัด	แปรรูปไม้ยางพารา และไม้ที่ปลุกขึ้น โดยเฉพาะ ๑๓ ชนิด ตามมติคณะรัฐมนตรี อัดน้ำยาและอบไม้ เพื่อ จำหน่าย	เลขที่ ๑๕๐	๓	-	-	คลอง ทราย	นาทวี	สงขลา	๕๐	๑,๐๑๘.๓๕

ตารางที่ ๑๙ แสดงข้อมูลโรงงานแปรรูปไม้ยางพารา ปี ๒๕๖๒ (ต่อ)

ที่	ชื่อโรงงาน	ผู้ประกอบการ	ประกอบกิจการ	เลขที่	หมู่	ซอย	ถนน	ตำบล	อำเภอ	จังหวัด	คนงาน	แรงม้า
๑๖	บริษัท ยอดรัง นกทองคำ ๙๙๙ จำกัด	บริษัท ยอดรัง นกทองคำ ๙๙๙ จำกัด	แปรรูปไม้ยางพาราและไม้ ที่ปลุกขึ้นโดยเฉพาะ ๑๓ ชนิด ตามมติคณะรัฐมนตรี เพื่อจำหน่าย	เลขที่ ๑๙๙	๕	-	สายคูหา- หาดใหญ่	ท่าช้าง	บางกล้า	สงขลา	๑๗	๔๑๔.๐๐
๑๗	บริษัท จีจี เจ เนอร์เรชั่น เทค ดิง จำกัด	บริษัท จีจี เจ เนอร์เรชั่น เท คดิง จำกัด	แปรรูปไม้ยางพาราและไม้ ที่ปลุกขึ้นโดยเฉพาะ ๑๓ ชนิด ตามมติคณะรัฐมนตรี เพื่อจำหน่าย	เลขที่ ที่ดิน น.ส.๓ก. เลขที่ ๔๘๔๘	๑	-	-	สะบ้าย้อย	สะบ้าย้อย	สงขลา	๔๐	๙๙๗.๐๐
๑๘	ห้างหุ้นส่วน จำกัด ทีเอสเอ็ม พาราวิวด	ห้างหุ้นส่วน จำกัด ทีเอสเอ็ม พาราวิวด	แปรรูปไม้ยางพารา อัด น้ำยา และอบไม้ ทำไม้อัด ประสาน และชิ้นส่วน เครื่องเรือนจาก ไม้ ยางพารา	เลขที่ ๔๐/๕	๓	-	-	พิจิตร	นา หม่อม	สงขลา	๙๐	๒,๐๗๘. ๐๐
๑๙	บริษัท มีเกียรติ พาราวิวด จำกัด	บริษัท มีเกียรติ พาราวิวด จำกัด	แปรรูปไม้ยางพารา และ ไม้ที่ปลุกขึ้นโดยเฉพาะ ๑๓ ชนิด	เลขที่ ๙๖/๑	๒	-	-	ลำไพล	เทพา	สงขลา	๓๑	๓๐๑.๐๐
๒๐	บริษัท เจ.เอ็ม ๑๙๘๘ จำกัด	บริษัท เจ.เอ็ม ๑๙๘๘ จำกัด	แปรรูปไม้ยางพาราและไม้ ที่ปลุกขึ้นโดยเฉพาะ ๑๓ ชนิด ตามมติคณะรัฐมนตรี เมื่อวันที่ ๒๕ มกราคม ๒๕๓๗ เพื่อจำหน่าย	เลขที่ โฉนด ที่ดิน เลขที่ ๒๖๐๔, ๓๐๓๗	๕	-	-	ท่าช้าง	บางกล้า	สงขลา	๓๔	๒๓๖.๐๐
๒๑	นายครรชิต เหม ทานนท์	นายครรชิต เหม ทานนท์	แปรรูปไม้ยางพารา และ ไม้ที่ปลุกขึ้นโดยเฉพาะ ๑๓ ชนิด ตามมติ คณะรัฐมนตรีเพื่อจำหน่าย	เลขที่	๒	-	-	ประกอบ	นาทวี	สงขลา	๖๐	๑,๑๙๙. ๐๐
๒๒	บริษัท เอ.พี.เค. เฟอร์นิเจอร์พารา วิวด จำกัด	บริษัท เอ.พี.เค. เฟอร์นิเจอร์พารา วิวด จำกัด	แปรรูปไม้ยางพาราและไม้ ที่ปลุกขึ้นโดยเฉพาะ ๑๓ ชนิดตามมติคณะรัฐมนตรี เพื่อจำหน่าย อัดน้ำยาและ อบไม้	เลขที่ ๕๐๘	๔	-	สนามบิน -บ้าน กลาง	ควนลัง	หาดใหญ่	สงขลา	๘๐	๕,๑๘๘. ๘๘
๒๓	โรงเลื่อยจักร องคิคมค้าไม้	นายชัยรัตน์ ขวัญแก้ว	แปรรูปไม้ยางพาราและไม้ ที่ปลุกขึ้นโดยเฉพาะ ๑๓ ชนิด ตามมติคณะรัฐมนตรี เพื่อจำหน่าย	เลขที่ ๙๙/๑	๔	-	-	นาหม่อม	นา หม่อม	สงขลา	๘	๑๓๑.๐๐

ตารางที่ ๑๙ แสดงข้อมูลโรงงานแปรรูปไม้ยางพารา ปี ๒๕๖๒ (ต่อ)

ที่	ชื่อโรงงาน	ผู้ประกอบการ	ประกอบกิจการ	เลขที่	หมู่	ซอย	ถนน	ตำบล	อำเภอ	จังหวัด	คนงาน	แรงม้า
๒๔	ห้างหุ้นส่วน จำกัด ชินเฮง พาราวิวด (หาดใหญ่)	ห้างหุ้นส่วน จำกัด ชินเฮง พาราวิวด (หาดใหญ่)	แปรรูปไม้ยางพาราเพื่อ จำหน่าย อัดน้ำยาและ อบไม้ยางพารา เพิ่มการ ทำไม้อัดประสาน เครื่อง เรือนและชิ้นส่วนเครื่อง เรือนจากไม้ยางพารา	เลขที่ ๖๖	-	-	กาญจนว นิช	บ้านพรุ	หาดใหญ่	สงขลา	๖๕	๑,๔๘๐. ๘๓
๒๕	-	ห้างหุ้นส่วน จำกัด เอ็น. พี.วิวดแลนด์	แปรรูปไม้ยางพาราเพื่อ จำหน่าย	เลขที่ -	๑	-	สาย เอเชีย (หาดใหญ่-จะนะ)	จะโหนด	จะนะ	สงขลา	๒๐	๓๓๖.๐ ๐
๒๖	-	นายวิฑูรย์ ศี ริกาญจนโรจน์	แปรรูปไม้ยางพาราเพื่อ จำหน่าย	เลขที่ ๑๒๓/๑ ๘	๑	-	-	สะบ้าย้อย	สะบ้าย้อย	สงขลา	๓๐	๒๐๐.๐ ๐
๒๗	บริษัท วัสดุ เวอร์ค จำกัด	บริษัท วัสดุ เวอร์ค จำกัด	แปรรูปไม้ยางพาราและ ไม้ที่ปลุกขึ้นโดยเฉพาะ ๑๓ ชนิด ตามมติ คณะรัฐมนตรีเพื่อ จำหน่าย อัดน้ำยาและ อบไม้	เลขที่ ๒๐๗	๕	-	-	เขามี่ เกียรติ	สะเดา	สงขลา	๑๘๐	๕,๗๐๙. ๑๖
๒๘	บริษัท เมก้า หาดใหญ่ จำกัด (สาขาจะนะ)	บริษัท เมก้า หาดใหญ่ จำกัด	แปรรูปไม้ยางพาราและ ไม้ที่ปลุกขึ้นโดยเฉพาะ ๓ ชนิด ตามมติ คณะรัฐมนตรีเพื่อ จำหน่าย	เลขที่ ๓๗๓	๕	-	-	จะโหนด	จะนะ	สงขลา	๓๙	๓๙๑.๕ ๐
๒๙	บริษัท กัมพล พาราวิวด (๒๐๐๓) จำกัด	บริษัท กัมพล พาราวิวด (๒๐๐๓) จำกัด	แปรรูปไม้ยางพาราและ ไม้ที่ปลุกขึ้นโดยเฉพาะ ๑๓ ชนิด ตามมติ คณะรัฐมนตรี อัดน้ำยา อบไม้เพื่อจำหน่าย	เลขที่ โฉนด ที่ดิน เลขที่ ๑๑๑๕ ๐, ๑๑๑๕ ๑	๗	-	-	เขาแดง	สะบ้าย้อย	สงขลา	๕๕	๑,๔๒๔. ๘๔
๓๐	บริษัท กรีน พาราวิวด จำกัด	บริษัท กรีน พาราวิวด จำกัด	แปรรูปไม้ยางพาราและ ไม้ที่ปลุกขึ้นโดยเฉพาะ ๑๓ ชนิด ตามมติ คณะรัฐมนตรีเพื่อ จำหน่าย อัดน้ำยาและ อบไม้ ผลิตชิ้นไม้สับ	เลขที่ โฉนด ที่ดิน เลขที่ ๑๘๑๑ ๒ และ ๑๘๑๑ ๓	๔	-	-	เกาะ สะบ้าย้อย	เทพา	สงขลา	๑๐	๕,๔๖๘. ๙๐

ตารางที่ ๑๙ แสดงข้อมูลโรงงานแปรรูปไม้ยางพารา ปี ๒๕๖๒ (ต่อ)

ที่	ชื่อโรงงาน	ผู้ประกอบการ	ประกอบกิจการ	เลขที่	หมู่	ซอย	ถนน	ตำบล	อำเภอ	จังหวัด	คนงาน	แรงม้า
๓๑	-	นายราช ศรีไชย	แปรรูปไม้ ผลิตชิ้นไม้สับจากไม้ยางพาราและไม้ที่ปลุกขึ้นโดยเฉพาะ ๑๓ ชนิด ตามมติคณะรัฐมนตรีเพื่อจำหน่าย และประดิษฐ์กรรมทำไม้พาเลท ลังไม้ ชิ้นส่วนเครื่องเรือน และเครื่องใช้จากไม้	เลขที่ โฉนดที่ดิน เลขที่ ๗๒๓๒ ๒ เลขที่ดิน ๒๒	๑	-	-	จะโหนด	จะนะ	สงขลา	๒๘	๘๑๘.๔๐
๓๒	บริษัท มาสเตอร์ พารา วู้ด (สาขา ทวี) จำกัด	บริษัท มาสเตอร์ พารา วู้ด จำกัด	แปรรูปไม้ยางพาราเพื่อจำหน่าย	เลขที่ น.ส.๓ก. เลขที่ ๕๓๔๑ เล่ม ๕๔ ก. หน้า ๔๑	๓	-	คลองแงะ-นาทวี	คลองทราย	นาทวี	สงขลา	๒๕๘	๒,๑๑๕.๐๐
๓๓	-	นายสมาน คาน	แปรรูปไม้ยางพาราและไม้ที่ปลุกขึ้นโดยเฉพาะไม้ ๑๓ ชนิด ตามมติคณะรัฐมนตรีเพื่อจำหน่าย	เลขที่ น.ส.๓ก. เลขที่ ๑๗๓๔	๑	-	-	บ้านโหนด	สะบ้าย้อย	สงขลา	๑๙	๙๖.๐๐
๓๔	-	นายมะบุญ ชุมทอง	แปรรูปไม้ยางพาราเพื่อจำหน่าย	เลขที่ ๑๐๘	๘	-	-	สำนักแต้ว	สะเดา	สงขลา	๔๕	๔๑๔.๐๐
๓๕	บริษัท อัครา พารา วู้ด จำกัด	บริษัท อัครา พารา วู้ด จำกัด	แปรรูปไม้ยางพารา อัดน้ำยาไม้ยางพารา และอบแห้งไม้ยางพาราเพื่อจำหน่าย	เลขที่ ๑๙๙	๓	-	ควนเนียง-สตูล	เขาพระ	รัตภูมิ	สงขลา	๕๓	๑,๑๑๓.๐๐
๓๖	บริษัท เมกก้า หาดใหญ่ จำกัด	บริษัท เมกก้า หาดใหญ่ จำกัด	แปรรูปไม้เพื่อผลิตไม้แปรรูปและชิ้นไม้สับจากไม้ยางพาราและไม้ที่ปลุกขึ้นโดยเฉพาะ ๑๓ ชนิด ตามมติคณะรัฐมนตรีเพื่อจำหน่าย อัดน้ำยาและอบไม้	เลขที่ -	๔	-	-	เขามี่เกียรติ	สะเดา	สงขลา	๑๔๐	๕,๐๙๕.๖๐

ตารางที่ ๑๙ แสดงข้อมูลโรงงานแปรรูปไม้ยางพารา ปี ๒๕๖๒ (ต่อ)

ที่	ชื่อโรงงาน	ผู้ประกอบการ	ประกอบกิจการ	เลขที่	หมู่	ซอย	ถนน	ตำบล	อำเภอ	จังหวัด	คนงาน	แรงม้า
๓๗		๓๖ นายปัญญา ชุมยวง	แปรรูปไม้ยางพาราและไม้ที่ปลุกขึ้นโดยเฉพาะ ๑๓ ชนิด ตามมติ คณะรัฐมนตรีเพื่อจำหน่าย	เลขที่ ๑๖๑/๒	๑	-	สงขลา-ระโนด	ชิงโค	สิงหนคร	สงขลา	๖	๓๖.๐๐
๓๘	บริษัท อากาศ อภิรักษ์ จำกัด	บริษัท อากาศ อภิรักษ์ จำกัด	แปรรูปไม้โดยใช้เครื่องจักรเพื่อทำการแปรรูปไม้ยางพารา อดน้ำยาและอบไม้เพื่อจำหน่าย	เลขที่ ๖๙	๔	-	-	เขามิเกียรติ	สะเดา	สงขลา	๖๐	๗๗๒.๐๐
๓๙	ห้างหุ้นส่วน จำกัด เค เจ ไม้ยางพารา	ห้างหุ้นส่วน จำกัด เค เจ ไม้ยางพารา	แปรรูปไม้และผลิตชิ้นไม้สับจากไม้ยางพาราและไม้ที่ปลุกขึ้นโดยเฉพาะ ๑๓ ชนิด ตามมติ คณะรัฐมนตรีเพื่อจำหน่าย	เลขที่ ๑๒๙	๕	-	-	สำนักขาม	สะเดา	สงขลา	๑๒	๖๐๑.๐๐
๔๐	บริษัท เอ็นพีพี นาม่อม พารา วูด จำกัด	บริษัท เอ็นพีพี นาม่อม พารา วูด จำกัด	แปรรูปไม้ยางพารา และไม้ ๑๓ ชนิด ตามมติ คณะรัฐมนตรี	เลขที่ ๕๒/๙	๓	-	-	พิจิตร	นาม่อม	สงขลา	๒๑	๒๓๒.๐๐
๔๑	บริษัท พี.วาย. พารา วูด จำกัด	บริษัท พี.วาย. พารา วูด จำกัด	แปรรูปไม้ยางพาราและไม้ ๑๓ ชนิด ตามมติ คณะรัฐมนตรี	เลขที่	๖	-	-	วังใหญ่	เทพา	สงขลา	๒๕	๒๔๖.๕๐
๔๒	-	นายวันชัย สุวรรณโกศัย	แปรรูปไม้ยางพาราและไม้ที่ปลุกขึ้นโดยเฉพาะ ๑๓ ชนิด ตามมติ คณะรัฐมนตรี เพื่อจำหน่าย	เลขที่ โฉนดที่ดิน เลขที่ ๑๐๐๙๘	๑๑	-	-	รัตภูมิ	ควนเนียง	สงขลา	๖	๖๐.๐๐
๔๓	บริษัท พีวาย เอ็มไพร์วูด จำกัด	บริษัท พีวาย เอ็มไพร์วูด จำกัด	แปรรูปไม้โดยใช้เครื่องจักร เพื่อทำการแปรรูปไม้ยางพาราและไม้ที่ปลุกขึ้นโดยเฉพาะ ๑๓ ชนิด ตามมติ คณะรัฐมนตรี เมื่อวันที่ ๒๕ มกราคม ๒๕๓๗ อดน้ำยาและอบไม้ เพื่อจำหน่าย	เลขที่ น.ส.๓ก. เลขที่ ๑๐๖๘	๑๑	-	-	ลำไพล	เทพา	สงขลา	๖๕	๑,๕๑๖.๘๐
๔๔	ห้างหุ้นส่วน จำกัด วี.อาร์ ไม้ยางพารา	ห้างหุ้นส่วน จำกัด วี.อาร์ ไม้ยางพารา	แปรรูปไม้ยางพาราเพื่อจำหน่ายและทำลึงไม้	เลขที่ ๖๐	๓	-	-	สำนักขาม	สะเดา	สงขลา	๑๕	๖๕๑.๐๐



ตารางที่ ๑๙ แสดงข้อมูลโรงงานแปรรูปไม้ยางพารา ปี ๒๕๖๒ (ต่อ)

ที่	ชื่อโรงงาน	ผู้ประกอบการ	ประกอบกิจการ	เลขที่	หมู่	ซอย	ถนน	ตำบล	อำเภอ	จังหวัด	คนงาน	แรงม้า
๔๕	-	นางสาววิชุดา ยอดแก้ว	แปรรูปไม้ยางพาราและไม้ ที่ปลุกขึ้นโดยเฉพาะ ๑๓ ชนิด ตามมติคณะรัฐมนตรี เพื่อจำหน่าย	เลขที่ ๑๗/๓	๓	-	-	ทับช้าง	นาทวี	สงขลา	๓๐	๔๕๖.๐๐
๔๖	-	นายถาวร สุวรรณรัตน์	แปรรูปไม้ยางพาราและไม้ ที่ปลุกขึ้นโดยเฉพาะ ๑๓ ชนิด ตามมติคณะรัฐมนตรี เพื่อจำหน่าย	เลขที่ โฉนด เลขที่ ๖๙๒๒๖ เลขที่ดิน ๓๐	๒	-	-	จะโหนด	จะนะ	สงขลา	๓๐	๒๘๖.๐๐
๔๗	บริษัท สมหวัง และสมหญิง จำกัด	บริษัท สมหวัง และสมหญิง จำกัด	แปรรูปไม้ยางพาราและไม้ ที่ปลุกขึ้นโดยเฉพาะ ๑๓ ชนิด ตามมติคณะรัฐมนตรี เพื่อจำหน่าย และทำสิ่งไม้	เลขที่ ๒๕๔	-	-	ประชา ร่วมเย็น	บ้านพรุ	หาด ใหญ่	สงขลา	๖	๕๗๙.๕๐
๔๘	บริษัท เอ็ม เจ อินดัสตรี จำกัด	บริษัท เอ็ม เจ อินดัสตรี จำกัด	แปรรูปไม้ยางพาราและไม้ ที่ปลุกขึ้นโดยเฉพาะ ๑๓ ชนิด ตามมติคณะรัฐมนตรี เพื่อจำหน่าย อัดน้ำยาและ อบไม้	เลขที่ ๒๙๙	๘	-	-	สำนัก แต้ว	สะเดา	สงขลา	๑๖๓	๒,๘๓๔.๔๐
๔๙	-	นายปรีชาพงศ์ วงศ์พระจันทร์	แปรรูปไม้ยางพาราและไม้ ที่ปลุกขึ้นโดยเฉพาะ ๑๓ ชนิด ตามมติคณะรัฐมนตรี เพื่อจำหน่าย	เลขที่ ๑๗๒/๗	๔	-	-	พะวง	เมือง สงขลา	สงขลา	๒๕	๒๒๐.๐๐
๕๐		นายตึกเซ่ง วชิรญาณกุล	แปรรูปไม้และผลิตชิ้นไม้ สับจากไม้ยางพาราและไม้ ที่ปลุกขึ้นโดยเฉพาะ ๑๓ ชนิด ตามมติคณะรัฐมนตรี เพื่อจำหน่าย	เลขที่ ๑๒๙/๑ ๕ (โฉนด ที่ดิน เลขที่ ๑๖๗๙๒ เลขที่ดิน ๒๓)	๓	-	-	ปริก	สะเดา	สงขลา	๒๗	๖๕๑.๐๐
๕๑	บริษัท เอเซีย โอ๊ค จำกัด	บริษัท เอเซีย โอ๊ค จำกัด	แปรรูปไม้ยางพาราเพื่อ จำหน่าย	เลขที่ ๔๑๗/๑ ๑๙	๑	-	กาญจนว นิช	พะตง	หาด ใหญ่	สงขลา	๙๐	๑,๓๓๐.๔๕

ตารางที่ ๑๙ แสดงข้อมูลโรงงานแปรรูปไม้ยางพารา ปี ๒๕๖๒ (ต่อ)

ที่	ชื่อโรงงาน	ผู้ประกอบการ	ประกอบกิจการ	เลขที่	หมู่	ซอย	ถนน	ตำบล	อำเภอ	จังหวัด	คนงาน	แรงม้า
๕๒	-	นางสมใจ แก้วสุข	แปรรูปไม้ ผลิตชิ้นไม้สับ และประดิษฐ์กรรมทำไม้พาเลท ลังไม้ ชิ้นส่วน เครื่องเรือน เครื่องใช้ใน บ้านเรือน จากไม้ยางพาราและไม้ที่ปลูกขึ้นโดยเฉพาะ ๑๓ ชนิด ตามมติคณะรัฐมนตรี เมื่อวันที่ ๒๕ มกราคม ๒๕๓๗ เพื่อจำหน่าย	เลขที่ โฉนดที่ดิน เลขที่ ๕๔๙๔ ๖	๑	-	-	จะโหลง	จะนะ	สงขลา	๘	๘๙๓.๐๐
๕๓	บริษัท ฆโนทัย พาราวัตุ จำกัด	บริษัท ฆโนทัย พาราวัตุ จำกัด	แปรรูปไม้ยางพาราและ ไม้ที่ปลูกขึ้นโดยเฉพาะ ๑๓ ชนิด เพื่อจำหน่าย	เลขที่ ๕๐	๗	-	-	ปรีก	สะเดา	สงขลา	๗๐	๔๗๑.๐๐
๕๔	บริษัท มาสเตอร์ พาราวัตุ จำกัด	บริษัท มาสเตอร์ พาราวัตุ จำกัด	แปรรูปไม้ยางพาราเพื่อ จำหน่าย	เลขที่ ๙๓	๒	-	-	พังงา	สะเดา	สงขลา	๒๐	๙๙๐.๐๐
๕๕	บริษัท โกร๊ป ฮอลส์ จำกัด	บริษัท โกร๊ป ฮอลส์ จำกัด	แปรรูปไม้ยางพาราและ ไม้ที่ปลูกขึ้นโดยเฉพาะ ๑๓ ชนิด ตามมติ คณะรัฐมนตรีเพื่อ จำหน่าย และทำชิ้นส่วน เครื่องเรือน	เลขที่ ๙๙/๑๘	๑	-	-	ทุ่งหมอ	สะเดา	สงขลา	๑๓๐	๕,๔๕๓.๐๐
๕๖	คูหาค่าไม้	นายปัญญา ชุมยวง	แปรรูปไม้ยางพาราและ ไม้ที่ปลูกขึ้นโดยเฉพาะ ๑๓ ชนิด ตามมติ คณะรัฐมนตรีเพื่อ จำหน่าย	เลขที่ ๕๙/๗	๓	-	-	คูหา	สะบ้าย้อย	สงขลา	๑๒	๑๓๔.๐๐
๕๗	บริษัท ฮองเส็ง ทิมเบอร์ อินดัสทรี (ไทย แลนด์) จำกัด	บริษัท ฮองเส็ง ทิมเบอร์ อินดัสทรี (ไทย แลนด์) จำกัด	แปรรูปไม้ยางพาราเพื่อ จำหน่าย อัดน้ำยาและ อบไม้	เลขที่ ๔๐๐/๕	๕	-	-	พังงา	สะเดา	สงขลา	๑๐๔	๑,๙๘๙.๐๘
๕๘	บริษัท เอสดับบลิวพี พาราวัตุ จำกัด	บริษัท เอสดับบลิวพี พาราวัตุ จำกัด	แปรรูปไม้ยางพาราและ ไม้ที่ปลูกขึ้นโดยเฉพาะ ๑๓ ชนิด ตามมติ คณะรัฐมนตรี เมื่อวันที่ ๒๕ มกราคม ๒๕๓๗ เพื่อจำหน่าย อัดน้ำยา และอบไม้	เลขที่ ๒๓๘/๘	๑	-	-	สะบ้าย้อย	สะบ้าย้อย	สงขลา	๘๐	๒,๒๓๘.๓๖

ตารางที่ ๑๙ แสดงข้อมูลโรงงานแปรรูปไม้ยางพารา ปี ๒๕๖๒ (ต่อ)

ที่	ชื่อโรงงาน	ผู้ประกอบการ	ประกอบกิจการ	เลขที่	หมู่	ถนน	ตำบล	อำเภอ	จังหวัด	คนงาน	แรงม้า
๕๙	บริษัท กรีนรี เวอร์ พาเนล (ประเทศไทย) จำกัด	บริษัท กรีนรี เวอร์ พาเนล (ประเทศไทย) จำกัด	ผลิตแผ่นไม้อัด (PARTICLE BOARD) จากไม้ยางพารา และไม้ที่ปลูกขึ้นโดยเฉพาะ ๑๓ ชนิด ตามมติ คณะรัฐมนตรี	เลขที่ -	๔	-	ท่าช้าง	บางกล้า	สงขลา	๙๙	
๖๐	บริษัท พาเนล พลัส เอ็มดีเอฟ จำกัด	บริษัท พาเนล พลัส เอ็มดีเอฟ จำกัด	ผลิตไม้ เอ็มดีเอฟ ลังไม้ และไม้รองรับสินค้า โดยใช้ ไม้ยางพาราท่อน และไม้ที่ ปลูกขึ้นโดยเฉพาะ ๑๓ ชนิด ตามมติคณะรัฐมนตรี เมื่อวันที่ ๒๕ มกราคม ๒๕๓๗ เป็นวัตถุประสงค์ป้อน โรงงาน	เลขที่ ๔๑๗/๑ ๔	-	กาญจน วนิช	พะตง	หาดใหญ่	สงขลา	๘๓	
๖๑	บริษัท ภาคใต้ เชื้อเพลิงชีวมวล จำกัด	บริษัท ภาคใต้ เชื้อเพลิงชีวมวล จำกัด	ผลิตชิ้นไม้สับจากไม้ ยางพาราและไม้ที่ปลูกขึ้น โดยเฉพาะ ๑๓ ชนิด ตาม มติคณะรัฐมนตรีเพื่อ จำหน่าย	เลขที่ ๙๘	๖	-	ท่าโพธิ์	สะเดา	สงขลา	๑๐	๓๙๗.๐๐
๖๒	บริษัท อันวาร พารารูด จำกัด	บริษัท อันวาร พารารูด จำกัด	ผลิตชิ้นไม้สับจากไม้ ยางพาราและไม้ที่ปลูกขึ้น โดยเฉพาะ ๑๓ ชนิด ตาม มติคณะรัฐมนตรีเพื่อ จำหน่าย	เลขที่ โฉนด ที่ดิน เลขที่ นส ๓กช ๒๐๗๓	๘	-	พะตง	หาดใหญ่	สงขลา	๗๐	๒,๒๑๘.๕๐
๖๓	ห้างหุ้นส่วน จำกัด เคเอ็ม เอนเนอร์จี กรีน วูดส์	ห้างหุ้นส่วน จำกัด เคเอ็ม เอนเนอร์จี กรีน วูดส์	ผลิตชิ้นไม้สับจากไม้ ยางพาราและไม้ที่ปลูกขึ้น โดยเฉพาะ ๑๓ ชนิด ตาม มติคณะรัฐมนตรี เพื่อ จำหน่าย	เลขที่ โฉนด ที่ดิน เลขที่ ๓๒๘๓๓	๑	-	ท่าประดู่	นาทวี	สงขลา	๑๐	๕๙๘.๕๐
๖๔	บริษัท ภาคใต้ เชื้อเพลิงชีวมวล จำกัด	บริษัท ภาคใต้ เชื้อเพลิงชีวมวล จำกัด	ผลิตชิ้นไม้สับจากไม้ ยางพาราและไม้ที่ปลูกขึ้น โดยเฉพาะ ๑๓ ชนิด ตาม มติคณะรัฐมนตรีเพื่อ จำหน่าย	เลขที่ ๑๕๗	๓	-	ท่าโพธิ์	สะเดา	สงขลา	๘	๒๖๐.๐๐
๖๕	บริษัท ฟรีไซช สมาร์ท โลฟ จำกัด	บริษัท ฟรีไซช สมาร์ทโลฟ จำกัด	ผลิตชิ้นไม้สับจากไม้ ยางพาราและไม้ที่ปลูกขึ้น โดยเฉพาะ ๑๓ ชนิด ตาม มติคณะรัฐมนตรีเพื่อ จำหน่าย	เลขที่ ๓๑/๒	๗	-	ขุนตัด หวาย	จะนะ	สงขลา	๖๓	๑,๕๔๘.๐๐

ตารางที่ ๑๙ แสดงข้อมูลโรงงานแปรรูปไม้ยางพารา ปี ๒๕๖๒ (ต่อ)

ที่	ชื่อโรงงาน	ผู้ประกอบการ	ประกอบกิจการ	เลขที่	หมู่	ถนน	ตำบล	อำเภอ	จังหวัด	คนงาน	แรงม้า
๖๖	บริษัท อาร์.เค. เอ็ม.ไบโอแมส จำกัด	บริษัท อาร์.เค. เอ็ม.ไบโอแมส จำกัด	ผลิตชิ้นไม้สับจากไม้ยางพาราและไม้ที่ปลุกขึ้นโดยเฉพาะ ๑๓ ชนิด ตามมติคณะรัฐมนตรีเพื่อจำหน่าย	เลขที่โฉนดที่ดินเลขที่ ๖๗๖๙	๔	สาธารณประโยชน์	กำแพงเพชร	รัตภูมิ	สงขลา	๗	๖๖๙.๐๐
๖๗	บริษัท หาดใหญ่ ที.อาร์. กรีน เอนเนอร์จี จำกัด	บริษัท หาดใหญ่ ที.อาร์. กรีน เอนเนอร์จี จำกัด	ผลิตชิ้นไม้สับและทำเชื้อเพลิงชีวมวลอัดเม็ดจากไม้ยางพาราและไม้ที่ปลุกขึ้นโดยเฉพาะ ๑๓ ชนิด ตามมติคณะรัฐมนตรีเพื่อจำหน่าย	เลขที่ ๑๙๙/๖๑	๕	-	พังงา	สะเดา	สงขลา	๑๕	๗๑๕.๕๐
๖๘	บริษัท เทพากรีน เอนเนอร์จี จำกัด	บริษัท เทพากรีน เอนเนอร์จี จำกัด	ผลิตชิ้นไม้สับจากไม้ยางพาราและไม้ที่ปลุกขึ้นโดยเฉพาะ ๑๓ ชนิด ตามมติคณะรัฐมนตรีเพื่อจำหน่าย	เลขที่โฉนดที่ดินเลขที่ ๔๒๑๗๙	๖	-	ลำไพล	เทพา	สงขลา	๗	๕๒๖.๐๐
๖๙	บริษัท เอเชียัน โอ๊ค จำกัด	บริษัท เอเชียัน โอ๊ค จำกัด	อบไม้ อัดน้ำยาขึ้นส่วนจากไม้ยางพารา	เลขที่ ๔๑๗/๑๒๐	๑	กาญจนวนิช	พะตง	หาดใหญ่	สงขลา	๑๒๐	๑,๗๗๐.๒๐
๗๐	บริษัท อันวารพาราวูด จำกัด	บริษัท อันวารพาราวูด จำกัด	แปรรูปไม้ยางพาราและไม้ที่ปลุกขึ้นโดยเฉพาะ ๑๓ ชนิด ตามมติคณะรัฐมนตรีเพื่อจำหน่าย อัดน้ำยาและอบไม้ ทำเครื่องใช้และขึ้นส่วนเครื่องเรือนจากไม้ผลิตชิ้นไม้สับ	เลขที่ ๑๐๑	๓	ป่าดงเบขาร์	สำนักขาม	สะเดา	สงขลา	๑๙๘	๑,๐๘๔.๔๐
๗๑	โรงไฟฟ้ากัลป์จะนะ กรีน	บริษัท กัลป์จะนะ กรีน จำกัด	โรงไฟฟ้าชีวมวล กำลังการผลิต ๒๕ เมกะวัตต์ โดยใช้ไม้ยางพาราเป็นเชื้อเพลิง	เลขที่	-	๔๐๘	คู	จะนะ	สงขลา	๕๗	๙๐,๓๓๕.๓๙
๗๒	บริษัท ไทยหมื่นรุ่ง จำกัด	บริษัท ไทยหมื่นรุ่ง จำกัด	เลื่อย ตัด ไซ ขอยไม้ยางพาราแปรรูป	เลขที่ ๘/๕	๕	จะนะ-หนองจิก	บ้านนา	จะนะ	สงขลา	๓๓	๔๖๑.๕๐
๗๓	บริษัท กรีนแลนด์ อินดัสตรี จำกัด	บริษัท กรีนแลนด์ อินดัสตรี จำกัด	ผลิตชิ้นส่วนเฟอร์นิเจอร์จากไม้ยางพารา	เลขที่ ๑๒๐/๖	๑	กาญจนวนิช	สำนักขาม	สะเดา	สงขลา	๔๖	๒๖๓.๐๐

ตารางที่ ๑๙ แสดงข้อมูลโรงงานแปรรูปไม้ยางพารา ปี ๒๕๖๒ (ต่อ)

ที่	ชื่อ โรงงาน	ผู้ประกอบ การ	ประกอบกิจการ	เลขที่	หมู่	ถนน	ตำบล	อำเภอ	จังหวัด	คนงาน	แรงม้า
๗๔	บริษัท เอสดับบลิวพี พารา วู้ด จำกัด	บริษัท เอสดับบลิวพี พารา วู้ด จำกัด	แปรรูปไม้ยางพารา อบอัด อบน้ำยาไม้ยางพาราแปรรูป	เลขที่ ๑๐๖	๗	คลองแวง-โคกโพธิ์	นาทวี	นาทวี	สงขลา	๗๑	๑,๐๖๔.๗๐
๗๕	-	นายวินัย ใจเพชร	แปรรูปไม้ยางพาราและไม้ที่ปลุกขึ้นโดยเฉพาะ ๑๓ ชนิด ตามมติ คณะรัฐมนตรีเพื่อกำหนด	เลขที่ ๗๑	๘	นาทวี-ประกอบ	ท่าประดู่	นาทวี	สงขลา	๒๖	๖๕๙.๐๐
๗๖	บริษัท เอส.วี. อาร์.พารา วู้ด จำกัด	บริษัท เอส.วี.อาร์ พารา วู้ด จำกัด	แปรรูปไม้ยางพาราและไม้ที่ปลุกขึ้นโดยเฉพาะ ๑๓ ชนิด ตามมติ คณะรัฐมนตรีเพื่อกำหนด อัดน้ำยาและอบไม้	เลขที่ ๓๑	๕	สะบ้าย้อย-บันนังตมา	ทุ่งพอ	สะบ้าย้อย	สงขลา	๑๘๗	๗๕๓.๒๘
๗๗	-	นายปรีชัช สนิทม์จโร	แปรรูปไม้และผลิตชิ้นไม้ สับจากไม้ยางพาราและไม้ที่ปลุกขึ้นโดยเฉพาะ ๑๓ ชนิด ตามมติ คณะรัฐมนตรีเพื่อกำหนด	เลขที่ ๕/๓	๕	-	เขามี่เกียรดี	สะเดา	สงขลา	๕	๗๘๐.๕๐
๗๘	รัตภูมิ พารา วู้ด	นายสมพร เอี่ยมประเสริฐกุล	แปรรูปไม้ยางพารา อัดน้ำยาและอบไม้	เลขที่ ๘๙	๔	-	ท่าชะมวง	รัตภูมิ	สงขลา	๘๐	๙๐๙.๗๐
๗๙	บริษัท เอ.พี.เค. เฟอร์นิเจอร์ พารา วู้ด จำกัด	บริษัท เอ.พี.เค. เฟอร์นิเจอร์ พารา วู้ด จำกัด	แปรรูปไม้ยางพาราอัดน้ำยาและอบไม้	เลขที่ ๕๐๘	๔	สนามบิน-บ้านกลาง	ควนลัง	หาดใหญ่	สงขลา	๒๔	๑,๒๒๕.๓๕
๘๐	บริษัท โภควินท์ พารา วู้ด จำกัด	บริษัท โภควินท์ พารา วู้ด จำกัด	แปรรูปไม้ยางพาราเพื่อกำหนด อัดน้ำยาและอบไม้ยางพารา และทำไม้อัดประสาน จากไม้ยางพารา	เลขที่ ๑๒๓	๑๐	เทพา-ลำไพล	ลำไพล	เทพา	สงขลา	๑๐๒	๒,๒๒๗.๒๖
๘๑	บริษัท เรืองเพชร สงขลา จำกัด	บริษัท เรืองเพชร สงขลา จำกัด	แปรรูปไม้ยางพาราเพื่อกำหนด อัดน้ำยาและอบไม้ยางพารา	เลขที่ ๑๓๙/๓	๓	สุขาภิบาล ๒	ปริก	สะเดา	สงขลา	๗๘	๑,๖๓๐.๑๑

ตารางที่ ๑๙ แสดงข้อมูลโรงงานแปรรูปไม้ยางพารา ปี ๒๕๖๒ (ต่อ)

ที่	ชื่อโรงงาน	ผู้ประกอบการ	ประกอบกิจการ	เลขที่	หมู่	ถนน	ตำบล	อำเภอ	จังหวัด	คนงาน	แรงม้า
๘๒	บริษัท ช.พารา วู้ด จำกัด	บริษัท ช.พารา วู้ด จำกัด	แปรรูปไม้ยางพาราเพื่อ จำหน่าย	เลขที่ ๕๕	๘	สายนาทวี- ประกอบ	ท่าประดู่	นาทวี	สงขลา	๖๕	๒,๓๑๘
๘๓	บริษัท ช. พารา วู้ด จำกัด	บริษัท ช.พารา วู้ด จำกัด	แปรรูปไม้ยางพาราเพื่อ จำหน่ายและอัดน้ำยาไม้ ยางพารา โดยใช้ เครื่องจักรแปรรูปไม้ ๗๙๐.๕๐ แรงม้า และ เครื่องจักรอุปกรณ์ ๕๔ แรงม้า	เลขที่ ๕๕	๘	สายนาทวี- ประกอบ	ท่าประดู่	นาทวี	สงขลา	๑๒๐	๘๔๔.๕๐
๘๔	บริษัท แลแบง วู้ด จำกัด	บริษัท แลแบง วู้ด จำกัด	แปรรูปไม้ยางพาราเพื่อ จำหน่าย	เลขที่ ๙๑/๒	๑	สะบ้าย้อย	สะบ้าย้อย	สะบ้าย้อย	สงขลา	๓๗	๑๙๙.๘๖
๘๕	บริษัท ไฮเทค วู้ด(ประเทศ ไทย) จำกัด	บริษัท ไฮเทค วู้ด (ประเทศ ไทย) จำกัด	ผลิตเครื่องเรือนหรือ เครื่องตกแต่งภายในบ้าน และสำนักงาน จากไม้ ยางพารา	เลขที่ ๑๑๙	๘	กาญจนนิช	บ้านพรุ	หาดใหญ่	สงขลา	๖๖	๙๐๗.๖๔

## ๓.๗ ข้อมูลโรงคัดบรรจุผลไม้ (ล้ง)

ตารางที่ ๒๐ แสดงข้อมูลโรงคัดแยกบรรจุผลไม้ (ล้ง) ปี ๒๕๖๒

ข้อมูลทั่วไปของบริษัท ม่านกู่หวางฟู้ด จำกัด	
หัวข้อ	รายละเอียด
ที่อยู่	เลขที่ ๘๘ หมู่ที่ ๗ ถนนหาดใหญ่-ปัตตานี ตำบลปากบาง อำเภอเทพา จังหวัดสงขลา รหัสไปรษณีย์ ๙๐๑๕๐ โทรศัพท์ ๐๙๐-๕๒๐-๑๒๘๘
ผู้บริหาร	ผู้จัดการใหญ่: นายเย่าเหิง เซียว ที่ปรึกษา: นายประเสริฐ คณานุกรักษ์ ที่ปรึกษาชำนาญการ โทรศัพท์ ๐๖๖-๑๐๙-๐๗๗๙
ก่อตั้ง	- ผู้ก่อตั้ง คือ นายเย่าเหิง เซียว และนายประเสริฐ คณานุกรักษ์ (นักธุรกิจชาวปัตตานี) - เริ่มก่อสร้างเมื่อเดือนธันวาคม ๒๕๖๑ - เปิดกิจการ เมื่อวันที่ ๗ กรกฎาคม ๒๕๖๒ ณ โรงงานแปรรูปตั้งอยู่เลขที่ ๘๘ หมู่ที่ ๗ ถนนหาดใหญ่-ปัตตานี ตำบลปากบาง อำเภอเทพา จังหวัดสงขลา โดยมี พลเรือตรี สมเกียรติ ผลประยูร เลขาธิการศูนย์อำนวยการบริหารจังหวัดชายแดนภาคใต้ (ศอ.บต.) เป็นประธานเปิดโรงงาน
ข้อมูลการจดทะเบียนเชิงพาณิชย์	- จดทะเบียนจัดตั้งเป็นบริษัทเมื่อวันที่ ๑๕ มกราคม ๒๕๖๒ ณ สำนักงานพาณิชย์จังหวัดสงขลา - ทุนจดทะเบียน ๓๐๐ ล้านบาท - วัตถุประสงค์ของการประกอบธุรกิจโรงงาน ผลิตอาหารแช่แข็ง หรือการถนอมอาหาร คัดคุณภาพบรรจุและเก็บรักษาพืชผัก ผลไม้ และดอกไม้ทุกชนิด - มีกรรมการผู้จัดการ เป็นชาวต่างชาติ ๒ คน ผู้ถือหุ้นจดทะเบียน เป็นชาวต่างชาติ ๗๕.๕ % และเป็นคนไทย ๒๕.๕ % ทำให้ต้องขออนุญาตประกอบการธุรกิจนิติบุคคลต่างด้าวกับกรมพัฒนาธุรกิจ
ลักษณะกิจการ	เป็นบริษัทรับซื้อทุเรียนลูก แปรรูปเนื้อทุเรียนแช่แข็ง และส่งออกประเทศจีน รายใหญ่ที่สุดของประเทศไทย กระบวนการผลิตครบถ้วน มีแบรนด์ของบริษัท ทำทุเรียนฟรีซดรายโดยวิธีการรับซื้อจะมีเกษตรกรขนส่งทุเรียนมาให้ประเมินราคาหน้าโรงงาน แบ่งการรับซื้อเป็น ๓ เกรด คือ เกรด A และ B ราคาเฉลี่ยประมาณ ๗๕ บาท/กก. และรับซื้อทุเรียนตักไซ้ราคา ๕๕ บาท/กก. นำมาแปรรูปเป็นทุเรียนแช่แข็ง ซึ่งการแปรรูปจะแบ่งเป็น ๓ ขนาด ได้แก่ ขนาด ๒๕๐ กรัม, ขนาด ๒ กก. และขนาด ๔ กก. ทั้งนี้ การส่งออกทุเรียนของบริษัทที่ผ่านมาเป็นการส่งออกโดยตรงด้วยตัวบริษัทเองไม่ผ่านนายหน้าหรือเอเยนต์
ข้อมูลการส่งออก	ภาพรวมตลาดทุเรียนแปรรูปในประเทศไทยนั้น แบ่งเป็นทุเรียนแช่แข็ง (ผลิต) มีอัตราส่วนใหญ่ที่สุดถึง ๕๐% และประเทศไทยมีการส่งออกทุเรียนแช่แข็งไปจีนมากถึง ๒๐,๐๐๐ ตัน/ปี รองลงมาเป็นทุเรียนฟรีซดราย (Freeze dried) ส่วนทุเรียนทอดเป็นตลาดที่ไม่ใหญ่มากได้รับความนิยมเพียงในประเทศไทยเท่านั้น สำหรับบริษัท ม่านกู่หวางฟู้ด จำกัด มีการส่งออกทุเรียนแช่แข็งไปยังประเทศจีนราว ๕,๐๐๐ ตัน/ปี หรือ ๑ ใน ๔ ของอัตราส่วน การส่งออกทุเรียนแช่แข็งทั้งหมดจากประเทศไทยไปยังประเทศจีน

ตารางที่ ๒๐ แสดงข้อมูลโรคคัดแยกบรรจุผลไม้ (ล้ง) ปี ๒๕๖๒ (ต่อ)

หัวข้อ	รายละเอียด
กำลังการผลิต	<p>๑. บริษัท ม่านกู่หวางฟู้ด จำกัด (อำเภอเทพา จังหวัดสงขลา) รับซื้อทุเรียนผลแก่ คัดเกรด A เกรด B และตกเกรด เพื่อแปรรูปเป็นทุเรียนฟรีซดรายด์ (Freeze dried) ส่งออกไปประเทศจีน (ระยะเวลาจากจังหวัดสงขลา ถึงประเทศจีน ๔.๕ วัน โดยเรือขนส่งสินค้า)</p> <p>๒. สามารถรองรับผลผลิตทุเรียนได้ ๓ แสนกิโลกรัมต่อวัน</p> <p>๓. มีห้องเย็นจำนวน ๖ ห้อง เปิด ๒๔ ชั่วโมง</p> <p>๔. มีห้องฟรีซดรายด์(Freeze dried) จำนวน ๔ ห้อง รองรับผลผลิต(เนื้อทุเรียนแกะแล้ว) ๖๘ ตัน</p> <p>๕. บริษัทไม่มีนโยบายชะลอเพื่อเก็งกำไร จะมีสินค้าส่งไปประเทศจีนตลอด</p>
เป้าหมายการผลิต ปี ๒๕๖๓	<p>เตรียมพื้นที่รองรับผลผลิตทุเรียนในพื้นที่ ๖ จังหวัด ประกอบด้วยจังหวัดปัตตานี ยะลา นราธิวาส สงขลา สตูล และพัทลุง ที่ออกตามฤดูกาล และรองรับผลผลิตจากภาคตะวันออกอีกด้วย (ระยอง จันทบุรี ตราด) สามารถรับซื้อทุเรียนได้ถึง ๕๐ ล้านกิโลกรัม/ปี (๕ หมื่นตัน/ปี) แยกเป็นผลผลิตทุเรียนในพื้นที่จังหวัดชายแดนใต้ ๓๐ ล้านกิโลกรัม (๓ หมื่นตัน/ปี) และผลผลิตทุเรียนในพื้นที่ภาคตะวันออก ๒๐ ล้านกิโลกรัม (๒ หมื่นตัน) เนื่องจากช่วงเวลาผลผลิตแต่ละภาคออกสู่ตลาดไม่พร้อมกัน ภาคตะวันออกมีผลผลิตออกช่วงเดือนเมษายนถึง เดือนมิถุนายน ภาคใต้ผลผลิตออกช่วงเดือนมิถุนายนถึงเดือนสิงหาคม</p>
แผนการเตรียมพื้นที่รองรับผลผลิต	<p>บริษัท ม่านกู่หวางฟู้ด จำกัด รองรับผลผลิตได้ วันละ ๓ แสนกิโลกรัม จะใช้พื้นที่ของโรงงานแปรรูปผลิตผลทางการเกษตร OTOP ฮาลาล ตำบลบ่อทองอำเภอหนองจิกจังหวัดปัตตานี (ทำสัญญา ๒๐ ปี) เพื่อจะรองรับผลผลิตทุเรียนในพื้นที่ ๖ จังหวัด และภาคตะวันออก โดยในพื้นที่อำเภอหนองจิก จังหวัดปัตตานี จะดำเนินการจัดตั้งเป็นศูนย์รับซื้อและคัดแยกผลผลิตจากเกษตรกรส่งไปยังโรงงานซึ่งตั้งอยู่ในอำเภอเทพา จังหวัดสงขลา เพื่อผลิตเป็นทุเรียนแช่แข็ง และแปรรูปเป็นทุเรียนฟรีซดรายด์ (Freeze dried) ต่อไป โดยวางแผนเปิดห้องรับสินค้าเพิ่มขึ้นไม่น้อยกว่า ๑๒ ช่อง และจ้างแรงงานในพื้นที่เพิ่มขึ้น (มีนโยบายใช้แรงงานในท้องถิ่น/ไม่รับแรงงานต่างด้าว) จำนวน ๖๐๐ คน</p> <p>ทั้งนี้ โรงงานซึ่งตั้งอยู่ในอำเภอเทพา จังหวัดสงขลา ก็ยังคงดำเนินการรับซื้อและคัดแยกผลผลิตจากเกษตรกรด้วยห้องรับสินค้า ๑๒ ช่องและจ้างแรงงานในพื้นที่ (มีนโยบายใช้แรงงานในท้องถิ่น/ไม่รับแรงงานต่างด้าว) จำนวน ๑,๒๐๐ คน เช่นเดิม</p>
ปัญหา/อุปสรรค	<p>๑. พื้นที่ตั้งโรงงานอำเภอเทพา จังหวัดสงขลา มีห้องรับสินค้า ๑๒ ช่อง ไม่เพียงพอต่อการรองรับผู้นำสินค้าทุเรียนมาส่งในแต่ละวันทำให้เกิดการล่าช้า</p> <p>๒. ผลผลิตที่เกษตรกรนำมาส่ง บางรายไม่ได้คัดเกรดมาแต่ต้น ทำให้เกิดการล่าช้าในการจัดคิวรับสินค้า</p> <p>๓. ขนาดของทุเรียนไม่ได้ตามความต้องการของโรงงาน เช่น ผลอ่อนเกินไปและสุกเกินไปไม่สามารถฟรีซดรายด์ (Freeze dried) ได้</p>



ตารางที่ ๒๐ แสดงข้อมูลโรคภัยระบาดบรรจุผลไม้ (ล้ง) ปี ๒๕๖๒ (ต่อ)

หัวข้อ	รายละเอียด
แนวทาง แก้ปัญหา	<p>๑. ขยายพื้นที่รับรองผลผลิต โดยใช้พื้นที่ของโรงงานแปรรูปผลิตผลทางการเกษตร OTOP ฮาลาล ตำบลบ่อทองอำเภอหนองจิก จังหวัดปัตตานี เริ่มดำเนินการปี ๒๕๖๓(ขณะนี้อยู่ระหว่างทำสัญญา)</p> <p>๒. แจ้งให้ผู้ส่งสินค้าคัดเกรดมาก่อนเพื่อความรวดเร็ว</p> <p>๓. ขอความร่วมมือเกษตรกรตัดทุเรียนผลแก่ หรือใช้สรรพนามเรียกว่า “ขนาดที่นำไปจำหน่ายตลาดทั่วไปได้ (ภาษาใต้)” เพื่อให้เกษตรกรคัดเลือกผลผลิตตามที่โรงงานต้องการพร้อมคัดเกรด ก่อนส่งโรงงาน</p> <p>กรณีประเทศจีนไม่สามารถรองรับผลผลิตที่ส่งไปได้ ทางโรงงานต้องการให้เกษตรกรหรือผู้รวบรวมผลผลิตแจ้งผลผลิตต่อวันว่ามีจำนวนเท่าไร เพื่อรองรับผลผลิตในพื้นที่ได้</p>

หมายเหตุ :๑. ทุเรียนแช่แข็ง หมายถึง ทุเรียนแช่ผลทั้งเปลือก

๒. ทุเรียนฟรีซดราย Freeze dried หมายถึง ทุเรียนแกะเนื้ออบแห้ง

ที่มา : ๑. <http://www.sbpac.go.th/?p=๔๐๘๐๐>ศูนย์อำนวยการบริหารจังหวัดชายแดนภาคใต้ (ศอ.บต.)

๒. ข้อมูลจากการประสาน คุณประเสริฐ คณานุรักษ์ ที่ปรึกษาชำนาญการ โทรศัพท์ ๐๖๖-๑๐๙-๐๗๗๙ (ข้อมูลวันที่ ๒๑ กุมภาพันธ์ ๒๕๖๓)

### ๓.๘ ข้อมูลโรงงานน้ำนมดิบ

จังหวัดสงขลา มีโรงงานน้ำนมดิบ จำนวน ๒ แห่ง ดังนี้

๑. บริษัทเซาท์เทิร์นแดรี่ จำกัด

ที่อยู่ ๙๙/๙ ม. ๔ ต.ควนรู อ.รัตภูมิ จ.สงขลา

เบอร์โทรศัพท์ ๐๗๔ - ๓๘๖๒๐๐

กำลังการผลิต ๑๕ ตัน/วัน

๒. ฟาร์มชินปัญญา

ที่อยู่ ๑/๑ ม.๓ ต.พังงา อ.สะเดา จ.สงขลา

เบอร์โทรศัพท์ ๐๘-๑๕๙๙-๐๙๖๐

กำลังการผลิต ๒ ตัน/วัน

## ๓.๙ ข้อมูลผู้ประกอบการรับซื้อผลผลิตทางการเกษตร

## ๑) ข้าว

ตารางที่ ๒๑ แสดงข้อมูลผู้ประกอบการรับซื้อข้าวจังหวัดสงขลา ปี ๒๕๖๒

ที่	ชื่อ - สกุล ผู้ประกอบการ	ที่อยู่	ปริมาณความ ต้องการ (ตัน)
๑	นายฉุ่น เรืองรอง	๘/๑ ม.๕ ต.บ้านใหม่ อ.ระโนด จ.สงขลา ๙๐๑๔๐	๓,๐๐๐
๒	นายสุพจน์ สุทธิโมกษ์	๔๑/๑ ม.๒ ถ.แคนาดา ต.คลองแดน อ.ระโนด จ.สงขลา ๙๐๑๔๐	๕
๓	นายกุศล ชูเปีย	๑๕/๑ ม.๒ ถ.รพช.ปากเหมือง-ระโนด ต.ตะเครียะ อ.ระโนด จ.สงขลา ๙๐๑๔๐	๕
๔	นายทรงยุทธ โอ้มาก	๒๒๘/๑ ม.๙ ต.บ้านใหม่ อ.ระโนด จ.สงขลา ๙๐๑๔๐	๒๐,๗๐๐
๕	นายอำนวยการ เลื่อนเกื้อ	ม.๔ ถ.สาธารณะ ต.บ้านใหม่ อ.ระโนด จ.สงขลา ๙๐๑๔๐	๒๔,๐๐๐
๖	บริษัทฟุกเทียน ครอบ จำกัด	๓๐๐ ม.๑๓ ต.กำแพงเพชร อ.รัตภูมิ จ.สงขลา ๙๐๑๘๐	๒๕
๗	นายอุทิศ แป้นทอง	ม.๘ ถ.- ต.ท่าบอน อ.ระโนด จ.สงขลา ๙๐๑๔๐	๒๗
๘	นายสมบูรณ์ อาษสุจริต	ม.๕ ต.บ้านใหม่ อ.ระโนด จ.สงขลา ๙๐๑๔๐	๒๗
๙	นายธนกร วัตตธรรม	๒๒/๒ ม.๓ ถ.รพช.(ปากเหมือง-ระโนด) ต.ตะเครียะ อ.ระโนด จ.สงขลา ๙๐๑๔๐	๑,๕๐๐
๑๐	นายวินัย ชูเปีย	๕/๒ ม.๒ ต.ตะเครียะ อ.ระโนด จ.สงขลา ๙๐๑๔๐	๔,๒๐๐
๑๑	ว่าที่ ร.ต. ธนวัฒน์ จันทวงศ์	๓๐/๑ ม.๒ อ.ระโนด-ควนซลิขิต ต.บ้านขาว อ.ระโนด จ.สงขลา ๙๐๑๔๐	๒๐,๘๘๐
๑๒	นายนิกร ศรีสุวรรณ	๔๕ ม.๕ อ.ระโนด-ผักกูด ต.บ้านใหม่ อ.ระโนด จ.สงขลา ๙๐๑๔๐	๒๑
๑๓	นายสุพัฒน์พงศ์ พ่วงพี	๘๖/๑ ม.๗ ถ.- ต.บ้านใหม่ อ.ระโนด จ.สงขลา ๙๐๑๔๐	๑๘,๖๐๐
๑๔	นายชินทร์ รongพล	๒๒ ม.๓ ถ.- ต.ตะเครียะ อ.ระโนด จ.สงขลา ๙๐๑๔๐	๑,๐๐๐
๑๕	นายธรรมณูญ เสียงดัง	๐ ม.๓ ต.บางเขียด อ.สิงหนคร จ.สงขลา ๙๐๓๓๐	๒,๐๐๐
๑๖	นายสมภาพ หันมี	๔/๒ ม.๓ ต.บ้านใหม่ อ.ระโนด จ.สงขลา ๙๐๑๔๐	๘
๑๗	นางประไพ เรืองรอง	๗๗/๒ ม.๕ อ.ระโนด-ปากเหมือง ต.ตะเครียะ อ.ระโนด จ.สงขลา ๙๐๑๔๐	๖,๐๐๐
๑๘	นางมยุรี สมแก้ว	๑๐๖ ม.๒ ต.ควนไส อ.ควนเนียง จ.สงขลา ๙๐๒๒๐	๓,๐๐๐
๑๙	นางยุภา มากเอียด	๗๕/๑ ม.๓ ถ.สงขลา-นครศรีธรรมราช ต.ท่าบอน อ.ระโนด จ.สงขลา ๙๐๑๔๐	๑,๐๐๐
๒๐	นายประสิทธิ์ โอ้มาก	ม.๔ ต.บ้านขาว อ.ระโนด จ.สงขลา ๙๐๑๔๐ โท	๓,๐๐๐
๒๑	นายประพันธ์ กรอบเพชร	๒๕/๑ ม.๗ ต.ควนไส อ.ควนเนียง จ.สงขลา ๙๐๒๒๐	๔,๐๐๐
๒๒	นายสมชาย วรรณดี	๔๓/๖ ม.๒ ถ.- ต.ควนรู อ.รัตภูมิ จ.สงขลา ๙๐๑๘๐	๔,๕๐๐
๒๓	นายธวัชชัย เส็งชู	๒๒๐ ม.๙ ถ.- ต.บ้านใหม่ อ.ระโนด จ.สงขลา ๙๐๑๔๐	๑,๐๐๐
๒๔	นางปราณี จันทวงศ์	- ม.๔ ต.บ้านขาว อ.ระโนด จ.สงขลา ๙๐๑๔๐	๑๒,๐๐๐
๒๕	นายจำรัส ประยูรพงศ์	๑๕๕ ม.๘ อ.ระโนด-มาบดวน ต.บ้านใหม่ อ.ระโนด จ.สงขลา ๙๐๑๔๐	๖,๐๐๐

ตารางที่ ๒๑ แสดงข้อมูลผู้ประกอบการรับซื้อข้าวจังหวัดสงขลา ปี ๒๕๖๒ (ต่อ)

ที่	ชื่อ - สกุล ผู้ประกอบการ	ที่อยู่	ปริมาณความ ต้องการ (ตัน)
๒๖	นายไพฑูรย์ ฐานะพันธ์	ม.๓ ต.ตะเคียน อ.ระโนด จ.สงขลา ๙๐๑๔๐	๓,๐๐๐
๒๗	นางทวี ยุระพันธ์	๒๙ ซ.๑ (เทศบาล ๑๒) ถ.เทศบาล ๑๒ ต.ระโนด อ.ระโนด จ.สงขลา ๙๐๑๔๐	๑๒,๐๐๐
๒๘	บริษัท พรวิทย์แอนด์โรส จำกัด	๔๒/๑๓ ม.๕ ต.ท่าช้าง อ.บางกล่ำ จ.สงขลา ๙๐๑๑๐	๖,๐๐๐
๒๙	นายเอกพล จันทร์สุวรรณ	๒๐๐ ม.๘ ถ.ผักกูด-ระโนด ต.บ้านใหม่ อ.ระโนด จ.สงขลา ๙๐๑๔๐	๑๘,๐๐๐
๓๐	นายสมปอง พานิช	๑๕๙/๑ ม.๘ ถ.ระโนด-มาบดวน ต.บ้านใหม่ อ.ระโนด จ.สงขลา ๙๐๑๔๐	๖,๐๐๐
๓๑	นายอภิชาติ ชาญณรงค์	ม.๕ ต.ทะเล อ.สิงหนคร จ.สงขลา ๙๐๓๓๐	๒๔,๐๐๐
๓๒	นายปรีชา เทพฉิม	๒๔/๑ ม.๔ ถ.ระโนด-ผักกูด ต.บ้านใหม่ อ.ระโนด จ.สงขลา ๙๐๑๔๐	๑๕,๐๐๐
๓๓	นายพงศ์เทพ อินทวงศ์	๒๒๖/๒ ม.๖ ต.ระโนด อ.ระโนด จ.สงขลา ๙๐๑๔๐	๓,๐๐๐
๓๔	นายวิเชียร ชำนาญเวชกิจ	๔๕/๑ ม.๖ ต.ระโนด อ.ระโนด จ.สงขลา ๙๐๑๔๐	๒๔,๐๐๐
๓๕	นายเอกชัย ตั้งคะมณี	๒๔/๑ ม.๓ ต.ป่าขาด อ.สิงหนคร จ.สงขลา ๙๐๓๓๐	๒๑,๐๐๐
๓๖	นางสาวภัทรภรณ์ ขวัญเย็น	๑/๓ ม.๒ ถ.นครศรีฯ-สงขลา ต.ระวะ อ.ระโนด จ.สงขลา ๙๐๑๔๐	๓๐,๐๐๐
๓๗	บริษัท โรงสีข้าวจรินทร์ จรินทร์แก้ว จำกัด	๘๘ ม.๒ ต.ระโนด อ.ระโนด จ.สงขลา ๙๐๑๔๐	๑๖๒,๐๐๐

ที่มา : สำนักงานอุตสาหกรรมจังหวัดสงขลา

**๒) ปาล์มน้ำมัน**

ตารางที่ ๒๒ แสดงข้อมูลผู้ประกอบการรับซื้อปาล์มน้ำมันจังหวัดสงขลา ปี ๒๕๖๒

ที่	ชื่อ - สกุล ผู้ประกอบการ	ที่อยู่	ปริมาณความ ต้องการ (ตัน)
๑	ห้างหุ้นส่วนจำกัด รุ่งเรืองกิจ น้ำมันพืช	๑๐๘ ถนนเทศบาล ๒ ตำบลพะตง อำเภอหาดใหญ่ จังหวัดสงขลา ๙๐๒๓๐	๓,๒๐๐
๒	นางจรรยาตรี ปิงพิพัฒน์ตระกูล	๘๑/๔ หมู่ที่ ๕ ถนนกาญจนวนิช ตำบลคอกหงส์ อำเภอหาดใหญ่ จังหวัดสงขลา ๙๐๑๑๐	๗,๓๐๐

ตารางที่ ๒๓ แสดงข้อมูลลานรับซื้อปาล์มน้ำมันจังหวัดสงขลา ปี ๒๕๖๒

ที่	ชื่อกิจการ	ชื่อเจ้าของกิจการ	บ้านเลขที่	หมู่ที่	ตำบล	อำเภอ	เบอร์โทรศัพท์	โทรสาร
๑	ลานเทพาล์มโกนีย์	นายวินัย มณีรัตน์สุวรรณ	๖๙	๖	ท่าโพธิ์	สะเดา	๐๘-๔๓๑๓-๔๑๒๑	-
๒	มงคลลานปาล์ม	นางพรชนก มีศรี	๐	๕	พังงา	สะเดา	๐๘-๒๘๒๙-๗๐๙๒	-
๓	ลานเทพาล์มโกพี	นายเลิศกิจ ชีสกุลรุ่งเรือง	๖๙	๖	ท่าโพธิ์	สะเดา	๐๘-๘๗๙๐-๗๓๖๖	-
๔	ปางามลานเท	นางมณี หล้าโสะ	๒๓	๓	ตลิ่งชัน	จะนะ	๐๘-๗๒๙๗-๓๒๔๙	-
๕	-	นายสมคิด กิจคอน	๕๙๓	๑	เทพา	เทพา	-	-
๖	-	นายเปรม แก้วรุ่งเรือง	๙๓	๖	เกาะสะบ้า	เทพา	-	-
๗	นิธิพัฒน์ปาล์ม	นางนิภาพร กิจคอน	๗๑๖	๑	เทพา	เทพา	๐๘-๑๕๓๙-๑๔๖๑	-
๘	ลานเทโชคเอกชัย	นายประสิทธิ์ โอ่มาก	๑๗๖/๑	๔	บ้านขาว	ระโนด	๐๘-๙๙๗๕-๐๐๑๐	๐๗๔-๓๙๖๙๐๙
๙	ลานเทชาติโชคชัย	นายสุชาติ เสิงชู	๒๒๐	๙	บ้านใหม่	ระโนด	๐๘-๑๗๖๖-๘๙๓๒	๐๗๔-๕๘๘๐๙๔
๑๐	ลานปาล์มทรัพย์อนันต์	นายฉัตรชัย ศรีภุชฌ์	๖๓/๔	๕	บ้านขาว	ระโนด	๐๘-๘๗๘๓-๘๗๓๘	-
๑๑	ลานปาล์มไนน์ แอนด์ ไนน์	นายยุติธรรม โอ่มาก	-	๒	ระวะ	ระโนด	๐๙-๙๐๘๙-๕๕๑๔	-
๑๒	ปากจำลานปาล์ม	นายจิตร กัลยาศิริ	๗๖	๕	ควนโส	ควนเนียง	๐๘-๑๑๑๓-๕๘๘๕	-
๑๓	ร่วมเจริญปาล์ม	ร.ต.ต.สม วัชรบุตร	๑๑๙	๔	ควนโส	ควนเนียง	๐๘-๑๗๖๗-๒๖๒๖	๐๘-๘๗๘๒-๓๙๙๘
๑๔	แสงอนันต์ลานเท (สาขา ๑)	นายอนันต์ คงแสง	๒๓/๑	๑๒	ท่าชะมวง	รัตภูมิ	๐๘-๔๘๖๒-๒๒๘๕	
๑๕	แสงอนันต์ลานเท สาขา เขารักเกียรติ (สาขา ๒)							
๑๖	เด่นชัยลานเท	นายเด่นชัย เสิงแก้ว	๑๐๕/๑	๒	คูหาใต้	รัตภูมิ	๐๘-๑๐๙๔-๐๘๗๗	-
๑๗	แก้วรัตน์ลานเท	นางเพ็ญ แก้วรัตน์	๑๒๓/๑	๘	คูหาใต้	รัตภูมิ	๐๘-๙๗๓๗-๘๖๒๗	-
๑๘	สุวรรณรัตน์ พรมจันทร์ ลานปาล์ม	นายอนันต์ บุญประการ	๖๘/๓	๕	บ้านหาร	บางกล่ำ	๐๘-๖๒๙๐-๙๐๓๓	-
๑๙	เกื้อหนุนการเกษตร	นายจำเนียร เกื้อหนุน	๒๔	๑	เชิงแส	กระแสดินธุ์	-	-
๒๐	เกื้อหนุนการเกษตร	-	๕๗	๑	เชิงแส	กระแสดินธุ์	๐๘-๔๙๖๕-๙๒๗๔	๐๘-๕๔๗๖-๐๙๑๒
๒๑	-	นายสิทธิพล ทองดี	๕๐/๕	๔	ฉลุง	หาดใหญ่	๐๘-๖๐๒๕-๐๔๔๗	-
๒๒	สุพินยาลานปาล์ม	-	๔๖/๒	๑	ปากรอก	สิงหนคร	๐๘-๒๔๓๒-๙๐๔๕	-
๒๓	บ่อทรายลานปาล์ม	-	๑๔/๔	๒	ปากรอก	สิงหนคร	๐๘-๑๗๖๗-๙๔๐๘	-

ที่มา : สำนักงานพาณิชย์จังหวัดสงขลา

## ๓) น้ำยางสด

ตารางที่ ๒๔ แสดงข้อมูลผู้ประกอบการรับซื้อน้ำยางสดจังหวัดสงขลา ปี ๒๕๖๒

ที่	ชื่อ - สกุล	ผู้ประกอบการ	ที่อยู่	ปริมาณความต้องการ (ตัน)
๑	บริษัท หาดสินลาเท็กซ์ จำกัด		๕๘ ม.๗ ซ.ท่าสะท้อน ถ.กาญจนวนิช ต.ปริก อ.สะเดา จ.สงขลา ๙๐๑๒๐	๑๔๕,๐๐๐
๒	บริษัท ถาวรอุตสาหกรรมยางพารา (๑๙๘๒) จำกัด		๓๓ ถ.กาญจนวนิช ต.สะเดา อ.สะเดา จ.สงขลา ๙๐๑๒๐	๒,๕๐๐
๓	บริษัท ออมนิสตาร์ จำกัด		๓๔๔ ถ.กาญจนวนิช ต.พะตง อ.หาดใหญ่ จ.สงขลา ๙๐๒๓๐	๕๘,๔๐๐
๔	บริษัท จะนะน้ำยาง จำกัด		๘/๓ ม.๕ ถ.สงขลา-ปัตตานี ต.บ้านนา อ.จะนะ จ.สงขลา ๙๐๑๓๐	๕๑,๙๙๐,๐๐๐
๕	บริษัท ไทยรับเบอร์ลาเท็กซ์กรุ๊ป จำกัด (มหาชน)		๑๒๔ ม.๑๑ ถ.กาญจนวนิช ต.บ้านพรุ อ.หาดใหญ่ จ.สงขลา ๙๐๒๕๐	๓๗,๒๕๐
๖	บริษัท ทัทวิน จำกัด		๕๗๔/๑ ม.๕ ต.พังงา อ.สะเดา จ.สงขลา ๙๐๑๓๐	๗๒,๐๐๐
๗	บริษัท แพนรับเบอร์ อินดัสตรีส์ จำกัด		๘/๔ ม.๕ ถ.จะนะ-หนองจิก ต.บ้านนา อ.จะนะ จ.สงขลา ๙๐๑๓๐	๙,๗๒๐
๘	บริษัท เฟลเท็กซ์ จำกัด		๒๒๕ ม.๕ ถ.สายท่านแก้ว ต.กำแพงเพชร อ.รัตภูมิ จ.สงขลา ๙๐๑๘๐	๒๒,๕๐๐
๙	บริษัท เซาท์แลนด์ลาเท็กซ์ จำกัด		๔๓/๑ ม.๓ ถ.คลองแงะ-นาทวี ต.คลองทราย อ.นาทวี จ.สงขลา ๙๐๑๖๐	๘๒,๐๐๐
๑๐	บริษัท เอส เค ลาเท็กซ์ จำกัด		๘๘/๒ ม.๙ ถ.หาดใหญ่-พัทลุง ต.ท่าช้าง อ.บางกล่ำ จ.สงขลา ๙๐๑๑๐	๘๗,๐๐๐
๑๑	บริษัท ดีบี โปรดัคส์ (ประเทศไทย) จำกัด		๘๒/๒ ม.๙ ถ.รพช.บ้านโนไร่ ต.รัตภูมิ อ.ควนเนียง จ.สงขลา ๙๐๒๒๐	๒,๙๕๒
๑๒	ห้างหุ้นส่วนจำกัดชินเฮงพาณิชย์ (หาดใหญ่)		๖๖ ม.- ถ.กาญจนวนิช ต.บ้านพรุ อ.หาดใหญ่ จ.สงขลา ๙๐๒๕๐	๙๐๐

ตารางที่ ๒๔ แสดงข้อมูลผู้ประกอบการรับซื้อน้ำยางสดจังหวัดสงขลา ปี ๒๕๖๒ (ต่อ)

ที่	ชื่อ - สกุล	ผู้ประกอบการ	ที่อยู่	ปริมาณความต้องการ (ตัน)
๑๓	บริษัท	ถาวรอุตสาหกรรมยางแท่ง จำกัด	๓๓ ถ.กาญจนวนิช ต.สะเดา อ.สะเดา จ.สงขลา ๙๐๑๒๐	๑,๘๐๐
๑๔	บริษัท	มาร์เทครับเบอร์ จำกัด	๓ ซ.๖ ถ.ปาดังเบซาร์ ต.สะเดา อ.สะเดา จ.สงขลา ๙๐๑๒๐	๑๒๖,๔๕๐
๑๕	บริษัท	อี ฮับ ฮวด จำกัด	๑๕๒ ม.๓ ถ.คลองแงะ-นาทวี ต.เขามี่เกียรติ อ.สะเดา จ.สงขลา ๙๐๑๗๐	๕๑,๐๐๐
๑๖	บริษัท	สะบาย้อย ลาเท็กซ์ จำกัด	ที่ดิน นส.๓ เลขที่ ๑๑๗๓,๑๑๒๘ ม.๕ ถ.ทางหลวงแผ่นดินหมายเลข ๔๐๘๕ ต.จะแหน อ.สะบาย้อย จ.สงขลา ๙๐๒๑๐	๗๔,๓๔๐
๑๗	บริษัท	เมอร์กาโต้ เมตคัล (ไทยแลนด์) จำกัด	๘๘/๘ ม.๑๒ ถ.เพชรเกษม ต.กำแพงเพชร อ.รัตภูมิ จ.สงขลา ๙๐๑๘๐	๕,๐๐๐
๑๘	บริษัท	ฟูเหนียนรับเบอร์โปรดักส์ จำกัด	๘๘/๙ ม.๕ ถ.บ้านหน้าเทคนิค-บ้านคลอง ต.กำแพงเพชร อ.รัตภูมิ จ.สงขลา ๙๐๑๘๐	๗๔,๒๕๐
๑๙	บริษัท	หน้าฮั่วรับเบอร์ จำกัด	๙๙ ม.๓ ต.สำนักขาม อ.สะเดา จ.สงขลา ๙๐๑๒๐	๖๒,๔๐๐
๒๐	บริษัท	หน้าฮั่วรับเบอร์ จำกัด	๙๙ ม.๓ ต.สำนักขาม อ.สะเดา จ.สงขลา ๙๐๑๒๐	๑๒,๐๐๐
๒๑	บริษัท	เซาท์แลนด์รับเบอร์ จำกัด	๙๙/๙ ถ.หาดใหญ่-สามแยกคูหา ต.ท่าช้าง อ.บางกล่ำ จ.สงขลา ๙๐๑๑๐	๔๒,๐๐๐
๒๒	บริษัท	เซาท์แลนด์ลาเท็กซ์ จำกัด	๙๙/๙ ม.๖ ถ.สายเอเชีย ต.ท่าช้าง อ.บางกล่ำ จ.สงขลา ๙๐๑๑๐	๑๒๐,๐๐๐
๒๓	บริษัท	นิมรับเบอร์ จำกัด	๒๘๘/๒ ม.๕ ถ.กาญจนวนิช ต.พังงา อ.สะเดา จ.สงขลา ๙๐๑๗๐	๒๓,๒๘๐
๒๔	บริษัท	รับเบอร์แลนด์โปรดักส์ จำกัด	๑๐๙ ม.๘ ถ.กาญจนวนิช ต.พะตง อ.หาดใหญ่ จ.สงขลา ๙๐๒๓๐	๔๐,๖๕๒
๒๕	บริษัท	ไทยมา รับเบอร์ จำกัด	๒๐๑ ม.๔ ถ.เอเชีย-ท่าช้าง ต.ท่าช้าง อ.บางกล่ำ จ.สงขลา ๙๐๑๑๐	๙๐,๔๐๐
๒๖	บริษัท	ไชยาพลาเท็กซ์ จำกัด	๙๙/๓-๔ ม.๑๐ ถ.เอเชียสายใหม่ ต.ท่าช้าง อ.บางกล่ำ จ.สงขลา ๙๐๑๑๐	๒๗,๘๐๐
๒๗	บริษัท	ไทยฮั่วยางพารา จำกัด (มหาชน)	๕ ม.๑๐ ถ.พัทลุง-บางกล่ำ ต.ท่าช้าง อ.บางกล่ำ จ.สงขลา ๙๐๑๑๐	๑๙,๘๕๐
๒๘	บริษัท	ท้อปโกลฟ เทคโนโลยี (ประเทศไทย) จำกัด	๑๘๘ ม.๕ ถ.คลองแงะ-นาทวี ต.พังงา อ.สะเดา จ.สงขลา ๙๐๑๗๐	๓๔๐,๐๐๐
๒๙	บริษัท	ไฮแคร์ อินเตอร์เนชั่นแนล จำกัด	๑๑๙๗ ม.๓ ถ.เลี้ยวเมือง(สายเอเชีย) ต.ควนลัง อ.หาดใหญ่ จ.สงขลา ๙๐๑๑๐	๙,๐๐๐
๓๐	บริษัท	เซฟสกิน เมตติคอลล แอนด์ ไฮเอนทิฟิก (ประเทศไทย) จำกัด	๒๐๐ ม.๘ ถ.กาญจนวนิช ต.ปรีก อ.สะเดา จ.สงขลา ๙๐๑๒๐	๔๙,๐๐๐
๓๑	บริษัท	เอส จี เอ็ม พี จำกัด	๑๘๑ ม.๖ ถ.สายเอเชีย ต.กำแพงเพชร อ.รัตภูมิ จ.สงขลา ๙๐๑๘๐	๕,๕๒๐
๓๒	บริษัท	อินโนเวทีฟ โกลฟส์ จำกัด	๘๓๐ ม.๔ ถ.สนามบิน บ้านกลาง ต.ควนลัง อ.หาดใหญ่ จ.สงขลา ๙๐๑๑๐	๓,๓๕๐

ตารางที่ ๒๔ แสดงข้อมูลผู้ประกอบการรับซื้อน้ำยางสดจังหวัดสงขลา ปี ๒๕๖๒ (ต่อ)

ที่	ชื่อ - สกุล	ผู้ประกอบการ	ที่อยู่	ปริมาณความต้องการ (ตัน)
๓๓	บริษัท	ไทยเมตเบบีโปรดักส์ จำกัด	๑๒๕ ม.๑๑ ต.บ้านพรุ อ.หาดใหญ่ จ.สงขลา ๙๐๒๕๐	๓๐
๓๔	บริษัท	ไฮ-แคร์ ไทย กลัฟส์ จำกัด	๑๙๙ ม.๑๑ ถ.- ต.บ้านพรุ อ.หาดใหญ่ จ.สงขลา ๙๐๒๕๐	๓,๕๔๘
๓๕	บริษัท	เอส ที ลาเท็กซ์ จำกัด	๘๘ ม.๓ ถ.- ต.สำนักขาม อ.สะเดา จ.สงขลา ๙๐๑๒๐	๓๐,๐๐๐
๓๖	บริษัท	ทุ่งลุง อุตสาหกรรม จำกัด	๒๒/๑๙ ม.๑ ถ.กาญจนวนิช ต.พะตง อ.หาดใหญ่ จ.สงขลา ๙๐๒๓๐	๒,๕๐๐
๓๗	บริษัท	เฮลตี้ โกลฟ์ จำกัด	๑๑๙ ม.๘ ถ.กาญจนวนิช ต.พะตง อ.หาดใหญ่ จ.สงขลา ๙๐๒๓๐	๓๔,๒๕๐
๓๘	บริษัท	ท้อปโกลฟ เมดิคอล (ไทยแลนด์) จำกัด	๑๘๘ ม.๕ ถ.กาญจนวนิช ต.สำนักขาม อ.สะเดา จ.สงขลา ๙๐๑๒๐	๑๔,๒๐๓
๓๙	บริษัท	ศรีตรังโกลฟส์ (ประเทศไทย) จำกัด (มหาชน)	๑๐๙/๒ ม.- ถ.กาญจนวนิช ต.พะตง อ.หาดใหญ่ จ.สงขลา ๙๐๒๓๐	๑,๐๕๑
๔๐	บริษัท	เฮฟเวีย ลาเท็กซ์ จำกัด	๙๙/๘ ม.๖ ถ.สายเอเชีย-รัตนภูมิ ต.ท่าช้าง อ.บางกล่ำ จ.สงขลา ๙๐๑๑๐	๑๔,๖๓๘
๔๑	สหกรณ์กองทุนสวนยางบ้านทุ่งโพธิ์ จำกัด	ม.๖ ต.ทุ่งขี้มัน อ.นาหม่อม จ.สงขลา ๙๐๓๑๐	๘๑๐	
๔๒	สหกรณ์กองทุนสวนยางบ้านยางทอง จำกัด	ม.๕ ต.เกาะใหญ่ อ.กระแสสินธุ์ จ.สงขลา ๙๐๒๗๐	๘๑๐	
๔๓	สหกรณ์กองทุนสวนยางบ้านแหลมยาง จำกัด	ม.๑๗ ต.ท่าช้าง อ.บางกล่ำ จ.สงขลา ๙๐๑๑๐	๘๑๐	
๔๔	สหกรณ์กองทุนสวนยางบ้านโนนด (สะบ้าย้อย ๔) จำกัด	ม.๗ ต.บ้านโนนด อ.สะบ้าย้อย จ.สงขลา ๙๐๒๑๐	๘๒๓	
๔๖	สำนักงานกองทุนสงเคราะห์การทำสวนยาง	ม.๒ ต.เกาะใหญ่ อ.กระแสสินธุ์ จ.สงขลา ๙๐๒๗๐	๘๑๐	
๔๗	สหกรณ์กองทุนสวนยางบ้านดอนขี้เหล็ก จำกัด	ม.๕ ต.พะวง อ.เมืองสงขลา จ.สงขลา ๙๐๑๐๐	๘๑๐	
๔๘	บริษัท	ธนทรัพย์ รับเบอร์ จำกัด	๙๙ ม.๑๓ ถ.- ต.กำแพงเพชร อ.รัตภูมิ จ.สงขลา ๙๐๑๘๐	๒๓,๐๐๐
๔๙	สหกรณ์กองทุนยางบ้านบนควนพาราทอง จำกัด	ม.๖ ต.เขาพระ อ.รัตภูมิ จ.สงขลา ๙๐๑๘๐	๘๑๐	
๕๐	สหกรณ์กองทุนสวนยางตำบลพิจิตร จำกัด	- ม.๔ ต.พิจิตร อ.นาหม่อม จ.สงขลา ๙๐๓๑๐	๘๑๐	
๕๑	บริษัท	ออมนิสตาร์ จำกัด	๑๒๕-๑๒๖ ม.๓ ต.พะตง อ.หาดใหญ่ จ.สงขลา ๙๐๒๓๐	๑๐,๓๖๓
๕๒	สหกรณ์กองทุนสวนยางควนเนียงใน จำกัด	๑๐ ม.๑๓ ต.รัตภูมิ อ.ควนเนียง จ.สงขลา ๙๐๒๒๐	๙๐๐	
๕๓	บริษัท	ออมนิสตาร์ จำกัด	๑๒๕-๑๒๖ ต.พะตง อ.หาดใหญ่ จ.สงขลา ๙๐๒๓๐	๒๐,๐๐๐
๕๔	สหกรณ์กองทุนสวนยางท่ามะปรางค์ยางทอง จำกัด	ม.๘ ต.ท่าชะมวง อ.รัตภูมิ จ.สงขลา ๙๐๑๘๐	๘๑๐	
๕๕	บริษัท	.เอส.วี.รับเบอร์ อินดัสตรี จำกัด	๖๙ ม.๒ ถ.หาดใหญ่-จะนะ ต.พิจิตร อ.นาหม่อม จ.สงขลา ๙๐๓๑๐	๒๗,๐๐๐

ตารางที่ ๒๔ แสดงข้อมูลผู้ประกอบการรับซื้อน้ำยางสดจังหวัดสงขลา ปี ๒๕๖๒ (ต่อ)

ที่	ชื่อ - สกุล	ผู้ประกอบการ	ที่อยู่	ปริมาณความต้องการ (ตัน)
๕๖	สหกรณ์กองทุนสวนยางบ้านเก่าร้าง จำกัด		๙๒ ม.๖ ต.คลองหอยโข่ง อ.คลองหอยโข่ง จ.สงขลา ๙๐๒๓๐	๘๑๐
๕๗	สหกรณ์การเกษตรรัตภูมิ จำกัด		๒ ม.๑ ถ.ย่นตรการกำธร ต.กำแพงเพชร อ.รัตภูมิ จ.สงขลา ๙๐๑๘๐	๘๑๐
๕๘	สำนักงานกองทุนสงเคราะห์การทำสวนยาง		ต.เขาแดง อ.สะบ้าย้อย จ.สงขลา ๙๐๒๑๐	๘๑๐
๕๙	บริษัท บี เทค อินดัสตรี จำกัด		๒๖๘ ม.๕ ถ.บ้านหน้าเทคนิค-บ้านคลองโพธิ์ ต.กำแพงเพชร อ.รัตภูมิ จ.สงขลา ๙๐๑๘๐	๑๕๐,๖๔๐
๖๐	สหกรณ์กองทุนสวนยางสะพานไม้แก่น จำกัด		ม.๑ ต.สะพานไม้แก่น อ.จะนะ จ.สงขลา ๙๐๑๓๐	๘๑๐
๖๑	บริษัท วังไต้รับเบอร์ จำกัด		๕๖ ม.๑๔ ต.นาทวี อ.นาทวี จ.สงขลา ๙๐๑๖๐	๑,๐๐๐
๖๒	บริษัท กรีนไอโซพรีน จำกัด		๗๘ ม.๘ ต.บ้านนา อ.จะนะ จ.สงขลา ๙๐๑๓๐	๒๐,๐๐๐
๖๓	สำนักงานกองทุนสงเคราะห์การทำสวนยาง		ต.แค อ.จะนะ จ.สงขลา ๙๐๑๓๐	๘๑๐
๖๔	สหกรณ์กองทุนสวนยางบ้านยุงทอง จำกัด		ม.๔ ต.ท่าช้าง อ.บางกล่ำ จ.สงขลา ๙๐๑๑๐	๘๑๐
๖๕	นายเสรี ทรงสกุล		ม.๙ ต.ทุ่งตำเสา อ.หาดใหญ่ จ.สงขลา ๙๐๑๑๐	๙๐๐
๖๖	สหกรณ์กองทุนสวนยางบ้านยางงาม จำกัด		ม.๑๐ ต.ท่าช้าง อ.บางกล่ำ จ.สงขลา ๙๐๑๑๐	๘๑๐
๖๗	นายทวีชัย ขอบกิจ		ม.๙ ต.ทุ่งตำเสา อ.หาดใหญ่ จ.สงขลา ๙๐๑๑๐	๙๐๐
๖๘	สหกรณ์กองทุนสวนยางบ้านควนนา จำกัด		๑๔๗ ม.๗ ต.กำแพงเพชร อ.รัตภูมิ จ.สงขลา ๙๐๑๘๐	๘๑๐
๖๙	สหกรณ์กองทุนสวนยางบ้านปายาง จำกัด		ม.๙ ต.ท่าช้าง อ.บางกล่ำ จ.สงขลา ๙๐๑๑๐	๘๑๐
๗๐	สหกรณ์กองทุนสวนยางบ้านโหล๊ะหนูน จำกัด		๐ ม.๑๐ ต.บางเหรียง อ.ควนเนียง จ.สงขลา ๙๐๒๒๐	๘๑๐
๗๑	สหกรณ์กองทุนสวนยางคลองช้าง จำกัด		ม.๙ ต.บางเหรียง อ.ควนเนียง จ.สงขลา ๙๐๒๒๐	๘๑๐
๗๒	สหกรณ์กองทุนสวนยางบ้านนาหว้า จำกัด		ม.๑ ต.นาหว้า อ.จะนะ จ.สงขลา ๙๐๑๓๐	๘๑๐
๗๓	สหกรณ์กองทุนสวนยางบ้านห้วยโอน จำกัด		๒๖๐/๒ ม.๙ ถ.เพชรเกษม ต.กำแพงเพชร อ.รัตภูมิ จ.สงขลา ๙๐๑๘๐	๘๑๐
๗๔	สหกรณ์กองทุนสวนยางบ้านใหม่ จำกัด		๘๕/๑ ม.๔ ต.วังใหญ่ อ.เทพา จ.สงขลา ๙๐๒๖๐	๘๑๐
๗๕	สหกรณ์กองทุนสวนยางหัวสวนพัฒนา จำกัด		๔๘/๒ ม.๑ ต.เกาะสบบ้า อ.เทพา จ.สงขลา ๙๐๑๕๐	๘๑๐
๗๖	สหกรณ์กองทุนสวนยางบ่อทอง (สะบ้าย้อย ๖) จำกัด		ม.๘ ต.สะบ้าย้อย อ.สะบ้าย้อย จ.สงขลา ๙๐๒๑๐	๘๑๐
๗๗	กลุ่มเกษตรกรชาวสวนยาง สกย.นาทวี		๑๙๒/๕ ม.๒ ต.คลองทราย อ.นาทวี จ.สงขลา ๙๐๑๖๐	๔,๖๒๐



ตารางที่ ๒๔ แสดงข้อมูลผู้ประกอบการรับซื้อน้ำยางสดจังหวัดสงขลา ปี ๒๕๖๒ (ต่อ)

ที่	ชื่อ - สกุล	ผู้ประกอบการ	ที่อยู่	ปริมาณความต้องการ (ตัน)
๗๘	สหกรณ์กองทุนสวนยางบ้านยางงาม จำกัด	ม.๑๐ ต.ท่าช้าง อ.บางกล่ำ จ.สงขลา ๙๐๑๑๐		๘๑๐
๗๙	สหกรณ์กองทุนสวนยางลำไพลพัฒนา จำกัด	ม.๕ ต.ลำไพล อ.เทพา จ.สงขลา ๙๐๒๖๐		๘๑๐
๘๐	สหกรณ์กองทุนสวนยางบ้านคลองเขาล้อม จำกัด	๑๘๙ ม.๘ ต.เขาพระ อ.รัตภูมิ จ.สงขลา ๙๐๑๘๐		๘๑๐
๘๑	สหกรณ์กองทุนสวนยางบ้านหูแร่ จำกัด	ม.๓ ต.ทุ่งตำเสา อ.หาดใหญ่ จ.สงขลา ๙๐๑๑๐		๘๑๐
๘๒	สหกรณ์กองทุนสวนยางบ้านหนองบัวพัฒนาการยาง จำกัด	ม.๕ ถ.- ต.ท่าข้าม อ.หาดใหญ่ จ.สงขลา ๙๐๑๑๐		๘๑๐
๘๓	บริษัท วี-ฟิงเกอร์ อินดัสทรี จำกัด	๔๑๓/๑-๖ ถ.กาญจนวนิช ต.พะตง อ.หาดใหญ่ จ.สงขลา ๙๐๒๓๐		๑๘๘
๘๔	บริษัท เท็นโค รับเบอร์ เทคโนโลยี จำกัด	๒๓ ถ.เทศบาล ๖๓ ต.พะตง อ.หาดใหญ่ จ.สงขลา ๙๐๒๓๐		๒๕๐
๘๕	บริษัท ฉลองอุตสาหกรรมน้ำยางชั้น จำกัด	๗๕/๑ ม.๘ ถ.จนะ-หนองจิก ต.บ้านนา อ.จนะ จ.สงขลา ๙๐๑๓๐		๑๔๐,๐๐๐
๘๖	บริษัท สะเดาอุตสาหกรรมยางพารา (๑๙๘๘) จำกัด	๑๒๐/๑ ม.๕ ถ.กาญจนวนิชย์ ต.สำนักแต้ว อ.สะเดา จ.สงขลา ๙๐๑๒๐		๔๔,๕๐๐
๘๗	บริษัท ศรีตรังโกลฟส์ (ประเทศไทย) จำกัด (มหาชน)	๑๑๐ ถ.กาญจนวนิช ต.พะตง อ.หาดใหญ่ จ.สงขลา ๙๐๒๓๐		๓๒,๓๓๗

ที่มา : สำนักงานอุตสาหกรรมจังหวัดสงขลา

๔) ยางแผ่นดิบ

ตารางที่ ๒๕ แสดงข้อมูลผู้ประกอบการรับซื้อยางแผ่นดิบจังหวัดสงขลา ปี ๒๕๖๒

ที่	ชื่อ - สกุล	ผู้ประกอบการ	ที่อยู่	ปริมาณความต้องการ (ตัน)
๑	บริษัท	แสงทองรับเบอร์ จำกัด	๔๒๐ ม.๑ ถ.สนามบิน-หาดใหญ่ ต.ควนลิ่ง อ.หาดใหญ่ จ.สงขลา ๙๐๑๑๐	๓๖,๐๐๐
๒	บริษัท	ถาวรอุตสาหกรรมยางพารา (๑๙๘๒) จำกัด	๓๓ ถ.กาญจนวนิช ต.สะเดา อ.สะเดา จ.สงขลา ๙๐๑๒๐	๒,๒๐๐
๓	บริษัท	เซาท์แลนด์รีซอร์ซ จำกัด	๑๓๐ ม.๔ ถ.หาดใหญ่-พัทลุง ต.ท่าช้าง อ.บางกล่ำ จ.สงขลา ๙๐๑๑๐	๑๔,๐๐๐
๔	บริษัท	จะนะน้ำยาง จำกัด	๘/๑๑ ม.๕ ถ.สงขลา-ปัตตานี ต.บ้านนา อ.จะนะ จ.สงขลา ๙๐๑๓๐	๓,๗๕๐
๕	บริษัท	ไทยเทค รับเบอร์ คอร์ปอเรชั่น จำกัด	๑๕๐ ม.๗ ถ.สายเอเชีย ต.กำแพงเพชร อ.รัตภูมิ จ.สงขลา ๙๐๑๘๐	๒๘,๕๐๐
๖	บริษัท	บี.ไรท์ รับเบอร์ จำกัด	๓๙ ม.๙ ถ.เพชรเกษม ต.กำแพงเพชร อ.รัตภูมิ จ.สงขลา ๙๐๑๘๐	๑๔๙,๐๐๐
๗	บริษัท	หนุ่ยฮั่วรับเบอร์ จำกัด	๙๙ ม.๓ ต.สำนักขาม อ.สะเดา จ.สงขลา ๙๐๑๒๐	๖,๐๐๐
๘	บริษัท	หน้าฮั่วรับเบอร์ จำกัด	๔๔ ม.๓ ต.สำนักขาม อ.สะเดา จ.สงขลา ๙๐๑๒๐	๗๘,๐๐๐
๙	บริษัท	หน้าฮั่วรับเบอร์ จำกัด	๔๑ ม.๓ ต.สำนักขาม อ.สะเดา จ.สงขลา ๙๐๑๒๐	๙,๖๐๐
๑๐	บริษัท	ไทยฮั่วยางพารา จำกัด (มหาชน)	๒๖/๒ ม.๔ ถ.กาญจนวนิช ต.พังงา อ.สะเดา จ.สงขลา ๙๐๑๗๐	๗๗,๗๑๕
๑๑	บริษัท	เซาท์แลนด์รับเบอร์ จำกัด	๙๙/๙ ถ.หาดใหญ่-สามแยกคูหา ต.ท่าช้าง อ.บางกล่ำ จ.สงขลา ๙๐๑๑๐	๒,๔๐๐
๑๒	บริษัท	สะเดา พี.เอส.รับเบอร์ จำกัด	๒๐๗/๑ ถ.ปาดังเบซาร์ ต.สะเดา อ.สะเดา จ.สงขลา ๙๐๑๒๐	๗,๒๐๐
๑๓	บริษัท	นิยมารับเบอร์ จำกัด	๒๙๘/๒ ม.๕ ถ.กาญจนวนิช ต.พังงา อ.สะเดา จ.สงขลา ๙๐๑๗๐	๑๒,๑๐๐
๑๔	ห้างหุ้นส่วนจำกัด	เอกพลคลองแงะ	๒๔๕ ม.๕ ถ.กาญจนวนิช ต.พังงา อ.สะเดา จ.สงขลา ๙๐๑๗๐	๓,๐๐๐
๑๕	บริษัท	ศรีตรัง แอโกร อินดัสทรี จำกัด (มหาชน)	๙๙/๓ ม.๗ ถ.กาญจนวนิช ต.พังงา อ.สะเดา จ.สงขลา ๙๐๑๗๐	๓๑,๒๐๐
๑๖	บริษัท	เซาท์-อิสต์รับเบอร์ จำกัด	๑๐๘/๔ ม.๘ ถ.กาญจนวนิช ต.พะตง อ.หาดใหญ่ จ.สงขลา ๙๐๒๓๐	๑๐,๐๐๐
๑๗	บริษัท	บริดจสโตน เนเซอร์ล รับเบอร์ (ประเทศไทย) จำกัด	๑๒๙/๒ ม.๓ ถ.กาญจนวนิช ต.ปริก อ.สะเดา จ.สงขลา ๙๐๑๒๐	๑๒๐,๐๐๐
๑๘	บริษัท	วงศ์บัณฑิต จำกัด	๘๗ ม.๒ ถ.กาญจนวนิช ต.พังงา อ.สะเดา จ.สงขลา ๙๐๑๗๐	๒๐๑,๖๐๐
๑๙	บริษัท	ทักษิณรับเบอร์ โปรดักส์ จำกัด	ม.๑๑ ถ.สายเอเชีย ๔๓ ต.บางเหริยง อ.ควนเนียง จ.สงขลา ๙๐๒๒๐	๙,๕๐๐

ที่มา : สำนักงานอุตสาหกรรมจังหวัดสงขลา

๕) ยางแผ่นรมควัน

ตารางที่ ๒๖ แสดงข้อมูลผู้ประกอบการรับซื้อยางแผ่นรมควันจังหวัดสงขลา ปี ๒๕๖๒

ที่	ชื่อ - สกุล	ผู้ประกอบการ	ที่อยู่	ปริมาณความต้องการ (ตัน)
๑	บริษัท	หาดสินลาเท็กซ์ จำกัด	๕๘ ม.๗ ซ.ท่าสะท้อน ถ.กาญจนวนิช ต.ปรีก อ.สะเดา จ.สงขลา ๙๐๑๒๐	๑๐,๐๐๐
๒	บริษัท	ออมนิสตาร์ จำกัด	๓๔๔ ถ.กาญจนวนิช ต.พะตง อ.หาดใหญ่ จ.สงขลา ๙๐๒๓๐	๒๑,๖๐๐
๓	บริษัท	เซาท์แลนด์รีซอร์ซ จำกัด	๙๙/๘ ม.๖ ต.ท่าช้าง อ.บางกล่ำ จ.สงขลา ๙๐๑๑๐	๓๐,๐๐๐
๔	ห้างหุ้นส่วนจำกัด	ชินเฮงพาณิชย์ (หาดใหญ่)	๖๖ ม.- ถ.กาญจนวนิช ต.บ้านพรุ อ.หาดใหญ่ จ.สงขลา ๙๐๒๕๐	๖๖๐
๕	บริษัท	ไทยฮั้วยางพารา จำกัด (มหาชน)	๑๓๐ ม.๑ ถ.เพชรเกษม ต.ฉลุง อ.หาดใหญ่ จ.สงขลา ๙๐๑๑๐	๒๐,๐๐๐
๖	บริษัท	เจ.เอส.ที รับเบอร์ จำกัด	๓๖/๒ ม.๕ ถ.เกาะทาก-นาปรือ ต.ป่าชิง อ.จะนะ จ.สงขลา ๙๐๑๓๐	๓๖๐
๗	บริษัท	ไทยชวนรับเบอร์ จำกัด	๑๒๘ ม.๕ ถ.สายนาทวี ต.พังงา อ.สะเดา จ.สงขลา ๙๐๑๗๐	๑๙๐
๘	บริษัท	แสงทองรับเบอร์ จำกัด	๖๕๓ ม.๑ ถ.สนามบิน-ลพบุรีราเมศวร์ ต.ควนลัง อ.หาดใหญ่ จ.สงขลา ๙๐๑๑๐	๒๐,๐๐๐
๙	วิสาหกิจชุมชนผลิตยางแผ่นรมควัน/อัดก้อน	กยท.	๑๗ ม.- ถ.- ต.บ้านพรุ อ.หาดใหญ่ จ.สงขลา ๙๐๒๕๐	๖,๐๐๐

ที่มา : สำนักงานอุตสาหกรรมจังหวัดสงขลา

## ๖) ยางอื่นๆ

ตารางที่ ๒๗ แสดงข้อมูลผู้ประกอบการรับซื้อยางอื่นๆ จังหวัดสงขลา ปี ๒๕๖๒

ที่	ประเภทยาง	ชื่อ - สกุลผู้ประกอบการ	ที่อยู่	ปริมาณความต้องการ (ตัน)
๑	ยางคัตตั้ง	บริษัท หาดสินลาเท็กซ์ จำกัด	๕๘ ม.๗ ซ.ท่าสะท้อน ถ.กาญจนวนิช ต.ปรีก อ.สะเดา จ.สงขลา ๙๐๑๒๐	๗,๐๐๐
๒	ยางสกีเมครฟ	บริษัท หาดสินลาเท็กซ์ จำกัด	๕๘ ม.๗ ซ.ท่าสะท้อน ถ.กาญจนวนิช ต.ปรีก อ.สะเดา จ.สงขลา ๙๐๑๒๐	๗,๐๐๐
๓	ยางสังเคราะห์	บริษัท หาดสินลาเท็กซ์ จำกัด	๕๘ ม.๗ ซ.ท่าสะท้อน ถ.กาญจนวนิช ต.ปรีก อ.สะเดา จ.สงขลา ๙๐๑๒๐	๖๐๐
๔	เศษยาง (ข.1)	บริษัท ถาวรอุตสาหกรรมยางพารา (1982) จำกัด	๓๓ ถ.กาญจนวนิช ต.สะเดา อ.สะเดา จ.สงขลา ๙๐๑๒๐	๑,๐๐๐
๕	เศษยาง (ข.1)	บริษัท ออมนิสตาร์ จำกัด	๓๔๔ ถ.กาญจนวนิช ต.พะตง อ.หาดใหญ่ จ.สงขลา ๙๐๒๓๐	๑,๐๐๐
๖	เศษยาง (ข.1)	บริษัท ไทยรับเบอร์ลาเท็กซ์กรุ๊ป จำกัด (มหาชน)	๑๒๔ ม.๑๑ ถ.กาญจนวนิช ต.บ้านพรุ อ.หาดใหญ่ จ.สงขลา ๙๐๒๕๐	๑,๐๐๐
๗	เศษยาง	บริษัท เซาท์แลนด์รีไซเคิล จำกัด	๑๓๐ ม.๔ ถ.หาดใหญ่-พัทลุง ต.ท่าช้าง อ.บางกล่ำ จ.สงขลา ๙๐๑๑๐	๑๔,๐๐๐
๘	เศษยาง	บริษัท หวาไ้รับเบอร์ จำกัด	๙๙ ม.๔ ถ.กาญจนวนิช ต.พังงา อ.สะเดา จ.สงขลา ๙๐๑๗๐	๑๙,๐๐๐
๙	เศษยาง	บริษัท จะนะน้ำยาง จำกัด	๘/๑๑ ม.๕ ถ.สงขลา-ปัตตานี ต.บ้านนา อ.จะนะ จ.สงขลา ๙๐๑๓๐	๑๕,๐๐๐
๑๐	ยางเส้นเศษกันถ้วย	บริษัท จะนะน้ำยาง จำกัด	๘/๑๑ ม.๕ ถ.สงขลา-ปัตตานี ต.บ้านนา อ.จะนะ จ.สงขลา ๙๐๑๓๐	๒๐,๐๐๐
๑๑	ยางแท่ง	ห้างหุ้นส่วนจำกัด ชินเฮงพาณิชย์ (หาดใหญ่)	๖๖ ม.- ถ.กาญจนวนิช ต.บ้านพรุ อ.หาดใหญ่ จ.สงขลา ๙๐๒๕๐	๖๐๐
๑๒	ยางเครฟ	ห้างหุ้นส่วนจำกัด ชินเฮงพาณิชย์ (หาดใหญ่)	๖๖ ม.- ถ.กาญจนวนิช ต.บ้านพรุ อ.หาดใหญ่ จ.สงขลา ๙๐๒๕๐	๑๕๐
๑๓	ยางแท่งที่ทีอาร์ 5 แอล	ห้างหุ้นส่วนจำกัด ชินเฮงพาณิชย์ (หาดใหญ่)	๖๖ ม.- ถ.กาญจนวนิช ต.บ้านพรุ อ.หาดใหญ่ จ.สงขลา ๙๐๒๕๐	๓๐๐
๑๔	เศษยาง	บริษัท ไทยเทค รับเบอร์ คอร์ปอเรชั่น จำกัด	๑๕๐ ม.๗ ถ.สายเอเชีย ต.กำแพงเพชร อ.รัตภูมิ จ.สงขลา ๙๐๑๘๐	๒๘,๕๐๐
๑๕	เศษยาง	บริษัท ถาวรอุตสาหกรรมยางแท่ง จำกัด	๓๓ ถ.กาญจนวนิช ต.สะเดา อ.สะเดา จ.สงขลา ๙๐๑๒๐	๔,๐๐๐
๑๖	เศษยาง	บริษัท อี อับ ฮวด จำกัด	๑๕๒ ม.๓ ถ.คลองแวง-นาทวี ต.เขามิเกียรติ อ.สะเดา จ.สงขลา ๙๐๑๗๐	๕,๔๐๐

ตารางที่ ๒๗ แสดงข้อมูลผู้ประกอบการรับซื้อเศษยางจังหวัดสงขลา ปี ๒๕๖๒ (ต่อ)

ที่	ประเภทยาง	ชื่อ - สกุลผู้ประกอบการ	ที่อยู่	ปริมาณความต้องการ (ตัน)
๑๗	เศษยาง	บริษัท ไทยฮั่วยางพารา จำกัด (มหาชน)	๑๓๐ ม.๑ ถ.เพชรเกษม ต.ฉลุง อ.หาดใหญ่ จ.สงขลา ๙๐๑๑๐	๑๐,๐๐๐
๑๘	ยางก้อนถ้วย	บริษัท หน้าฮั่วรับเบอร์ จำกัด	๔๑ ม.๓ ต.สำนักขาม อ.สะเดา จ.สงขลา ๙๐๑๒๐	๑๔,๕๐๐
๑๙	ยางสังเคราะห์	บริษัท นิยมรับเบอร์ จำกัด	๒๙๘/๒ ม.๕ ถ.กาญจนวนิช ต.พังงา อ.สะเดา จ.สงขลา ๙๐๑๗๐	๖๐๐
๒๐	ขี้ยาง	บริษัท เจ.เอส.ที รับเบอร์ จำกัด	๓๖/๒ ม.๕ ถ.เกาะทาก-นาปรือ ต.ป่าชิง อ.จะนะ จ.สงขลา ๙๐๑๓๐	๙๐๐
๒๑	เศษยาง	บริษัท เจ.เอส.ที รับเบอร์ จำกัด	๓๖/๒ ม.๕ ถ.เกาะทาก-นาปรือ ต.ป่าชิง อ.จะนะ จ.สงขลา ๙๐๑๓๐	๕๐
๒๒	สีกิม	บริษัท เจ.เอส.ที รับเบอร์ จำกัด	๓๖/๒ ม.๕ ถ.เกาะทาก-นาปรือ ต.ป่าชิง อ.จะนะ จ.สงขลา ๙๐๑๓๐	๑๐,๘๐๐
๒๓	เศษยาง	บริษัท ไชยาพลาเท็กซ์ จำกัด	๙๙/๓-๔ ม.๑๐ ถ.เอเชียสายใหม่ ต.ท่าช้าง อ.บางกล่ำ จ.สงขลา ๙๐๑๑๐	๑๐๐
๒๔	เศษยาง	บริษัท ไทยกู๊ดแลนดร์รับเบอร์ จำกัด	๒๗๔ ม.๑๓ ถ.หนองซ้อง-รัตภูมิ ต.กำแพงเพชร อ.รัตภูมิ จ.สงขลา ๙๐๑๘๐	๑๒,๐๐๐
๒๕	ยางแท่ง	บริษัท ไทยชวนรับเบอร์ จำกัด	๑๒๘ ม.๕ ถ.สายนาทวี ต.พังงา อ.สะเดา จ.สงขลา ๙๐๑๗๐	๑๖๐
๒๖	ยางสังเคราะห์	บริษัท ไฮ-แคร์ ไทย กอล์ฟ จำกัด	๑๙๙ ม.๑๑ ถ.- ต.บ้านพรุ อ.หาดใหญ่ จ.สงขลา ๙๐๒๕๐	๑,๑๗๕
๒๗	ยางสังเคราะห์	บริษัท เซมเพอร์เฟกซ์ เอเชีย จำกัด	๑๑๐/๑ ม.๘ ถ.กาญจนวนิช ต.พะตง อ.หาดใหญ่ จ.สงขลา ๙๐๒๓๐	๔,๓๐๐
๒๘	เศษยาง เศษยางแท่ง	ห้างหุ้นส่วนจำกัด มนัสรับเบอร์	๔๕ ม.๘ ต.ป่าชิง อ.จะนะ จ.สงขลา ๙๐๑๓๐	๑๐
๒๙	เศษยาง	บริษัท ดี.แอล.อาร์ รับเบอร์ จำกัด	ม.๖ ต.ป่าชิง อ.จะนะ จ.สงขลา ๙๐๑๓๐	๑,๘๐๐
๓๐	เศษยาง (ข.1)	บริษัท บี เทค อินดัสตรี จำกัด	๒๖๘ ม.๕ ถ.บ้านหน้าเทคนิค-บ้านคลองโพธิ์ ต.กำแพงเพชร อ.รัตภูมิ จ.สงขลา ๙๐๑๘๐	๑,๐๐๐
๓๑	เศษยาง (ข.1)	บริษัท กรีนไอโซพรีน จำกัด	๗๘ ม.๘ ต.บ้านนา อ.จะนะ จ.สงขลา ๙๐๑๓๐	๑,๐๐๐
๓๒	เศษยางสะอาด	บริษัท แมนเดออร์รับเบอร์ จำกัด	โฉนดที่ดินเลขที่ ๓๗๔๐๙ ม.๑ ถ.กาญจนวนิช ต.สำนักขาม อ.สะเดา จ.สงขลา ๙๐๑๒๐	๑๔,๐๐๐

ตารางที่ ๒๗ แสดงข้อมูลผู้ประกอบการรับซื้อเศษยางจังหวัดสงขลา ปี ๒๕๖๒ (ต่อ)

ที่	ประเภทยาง	ชื่อ - สกุลผู้ประกอบการ	ที่อยู่	ปริมาณความต้องการ (ตัน)
๓๓	ยางแท่งคุณภาพต่ำ	บริษัท แมนเดอรัรับเบอร์ จำกัด	โฉนดที่ดินเลขที่ ๓๗๔๐๙ ม.๑ ถ.กาญจนวนิช ต.สำนักขาม อ.สะเดา จ.สงขลา ๙๐๑๒๐	๗๒,๐๐๐
๓๔	เศษยางจากโรงงานน้ำยางข้น	นายदनร่อหมาน หนีเร่	๕๗/๓ ม.๒ ถ.- ต.คู อ.จะนะ จ.สงขลา ๙๐๑๓๐	๒,๔๐๐
๓๕	เศษยางจากโรงงานน้ำยางข้น	นายสมชาย เทพาราชกูร์	๓๓๙/๑ ม.๓ ต.เกาะสบบ้า อ.เทพา จ. สงขลา ๙๐๑๕๐	๑,๒๐๐
๓๖	เศษยางจากโรงงานน้ำยางข้น	นายบุญลือ เพชรนวล	๑๑๑ ม.๙ ต.ป่าชิง อ.จะนะ จ.สงขลา ๙๐๑๓๐	๑,๒๐๐

ที่มา : สำนักงานอุตสาหกรรมจังหวัดสงขลา

๗) ด้านประมง

ตารางที่ ๒๘ แสดงข้อมูลผู้ประกอบการรับซื้อด้านประมงจังหวัดสงขลา ปี ๒๕๖๒

ที่	ประเภทยาง	ชื่อ - สกุลผู้ประกอบการ	ที่อยู่	ปริมาณความต้องการ (ตัน)
๑	สัตว์น้ำทะเล(ปลาซาติน)	บริษัท ทวีชัย ฟู้ด แมนูแฟคเจอร์ริง จำกัด	๒๘๙ ม.๗ ถ.กำแพงเพชร ต.กำแพงเพชร อ.รัตภูมิ จ.สงขลา ๙๐๑๘๐	๑๙,๐๐๐
๒	สัตว์น้ำทะเล(ปลาหลังเขียว)	บริษัท ปีกาซัส ฟู้ด จำกัด	๖๘/๒ ม.๖ ถ.- ต.ท่าบอ อ.สิงหนคร จ.สงขลา ๙๐๒๘๐	๑,๙๒๐
	สัตว์น้ำทะเล(ปลาทูแขก)	บริษัท ปีกาซัส ฟู้ด จำกัด	๖๘/๒ ม.๖ ถ.- ต.ท่าบอ อ.สิงหนคร จ.สงขลา ๙๐๒๘๐	๑,๗๔๒
	ปลาซาบะ	บริษัท ปีกาซัส ฟู้ด จำกัด	๖๘/๒ ม.๖ ถ.- ต.ท่าบอ อ.สิงหนคร จ.สงขลา ๙๐๒๘๐	๔,๘๓๑
	ปลาข้างเหลือง	บริษัท ปีกาซัส ฟู้ด จำกัด	๖๘/๒ ม.๖ ถ.- ต.ท่าบอ อ.สิงหนคร จ.สงขลา ๙๐๒๘๐	๑,๐๐๐
	ปลาตาโต	บริษัท ปีกาซัส ฟู้ด จำกัด	๖๘/๒ ม.๖ ถ.- ต.ท่าบอ อ.สิงหนคร จ.สงขลา ๙๐๒๘๐	๕๐๐
	ปลาทูน่า	บริษัท ปีกาซัส ฟู้ด จำกัด	๖๘/๒ ม.๖ ถ.- ต.ท่าบอ อ.สิงหนคร จ.สงขลา ๙๐๒๘๐	๕๐๐
	ปลาแซลมอน	บริษัท ปีกาซัส ฟู้ด จำกัด	๖๘/๒ ม.๖ ถ.- ต.ท่าบอ อ.สิงหนคร จ.สงขลา ๙๐๒๘๐	๑,๘๐๐
๓	สัตว์น้ำทะเล	บริษัท ทรอปปิคอลแคนนิง (ประเทศไทย) จำกัด (มหาชน)	๑/๑ ม.๒ ถ.กาญจนวนิช ต.ทุ่งใหญ่ อ.หาดใหญ่ จ.สงขลา ๙๐๑๑๐	๘๖,๖๐๐
๔	สัตว์น้ำทะเล	บริษัท คิงฟิชเชอร์ โฮลดิ้งส์ จำกัด	๒๔,๒๖ ซ.๑ (ถนนราษฎร์อุทิศ ๑) ถ.ราษฎร์อุทิศ ๑ ต.บ่อยาง อ.เมืองสงขลา จ.สงขลา ๙๐๐๐๐	๔,๖๒๑
๕	สัตว์น้ำทะเล	บริษัท พัฒนาซีฟู้ดส์ จำกัด	๗๐/๘ ม.๓ ถ.- ต.เขารูปช้าง อ.เมืองสงขลา จ.สงขลา ๙๐๐๐๐	๓๐,๐๐๐
๖	สัตว์น้ำทะเล(ปลาไหล)	บริษัท บุยอง เจนเนอร์ล จำกัด	๗๕/๑๒ ม.๘ ซ.บ้านโคกม้า ถ.หนองจิก-จะนะ ต.บ้านนา อ.จะนะ จ.สงขลา ๙๐๑๓๐	๘,๐๐๐
๗	สัตว์น้ำทะเล	บริษัท สงขลาแคนนิง จำกัด (มหาชน)	๓๓๓ ม.๒ ถ.กาญจนวนิช ต.พะวง อ.เมืองสงขลา จ.สงขลา ๙๐๑๐๐	๗๒,๑๒๐
๘	สัตว์น้ำทะเล(ปลาทูน่า)	ห้างหุ้นส่วนจำกัด แพปลาเบอร์ ๑๑	๓๔ ม.๔ ซ.๔ ถ.สงขลา-พลาซ่า ต.บ่อยาง อ.เมืองสงขลา จ.สงขลา ๙๐๐๐๐	๑๔,๐๐๐
๙	สัตว์น้ำทะเล(เนื้อปู)	บริษัท โรยัล ซี โปรดักส์ จำกัด	๑๓๒/๑ ถ.กาญจนวนิช ต.บ้านพรุ อ.หาดใหญ่ จ.สงขลา ๙๐๒๕๐	๖๐๐
๑๐	สัตว์น้ำทะเลแห้ง	บริษัท ไทยอินเตอร์ ฟิชเชอรี เทรดิง จำกัด	๘๘ ม.๗ ต.พะวง อ.เมืองสงขลา จ.สงขลา ๙๐๑๐๐	๔,๓๒๐

ตารางที่ ๒๘ แสดงข้อมูลผู้ประกอบการรับซื้อด้านประมงจังหวัดสงขลา ปี ๒๕๖๒ (ต่อ)

ที่	ประเภทยาง	ชื่อ - สกุลผู้ประกอบการ	ที่อยู่	ปริมาณความต้องการ (ตัน)
๑๑	สัตว์น้ำทะเล (ปลาแซลมอน)	บริษัท นิสซุย (ประเทศไทย) จำกัด	๑๑๘/๑ ม.๑ ถ.กาญจนวนิช ต.ท่าข้าม อ.หาดใหญ่ จ. สงขลา ๙๐๑๑๐	๖,๓๔๗
๑๒	สัตว์น้ำทะเล(ปลาหมึก แห้ง)	นายวิเชียร อยู่เย็น	๒๐๗/๗ ม.๒ ถ.สงขลา-จะนะ ต.ทุ่งหวัง อ.เมืองสงขลา จ. สงขลา ๙๐๐๐๐	๓๖
๑๓	สัตว์น้ำทะเล	บริษัท เอส ทู เค มารีน โพร ดัคส์ จำกัด	๙๙, ๙๙/๑ ม.๒ ถ.สงขลา-นาทวี ต.จะโหนด อ.จะนะ จ. สงขลา ๙๐๑๓๐	๖,๔๓๐
๑๔	สัตว์น้ำทะเล(ปลาหมึก แห้ง)	บริษัท เอสพี กรุป ๒๐๑๙ จำกัด	๓๐๐ ม.๘ ต.เขารูปช้าง อ.เมืองสงขลา จ.สงขลา ๙๐๐๐๐	๔๘๐๐,
๑๕	สัตว์น้ำทะเล(ปลาหมึก แห้ง)	นายพิรุณ นิยมจินดา	๙๙ ม.๗ ต.เขารูปช้าง อ.เมืองสงขลา จ.สงขลา ๙๐๐๐๐	๒๐๐
๑๖	สัตว์น้ำทะเล(เนื้อปลาทุ น่า)	บริษัท สุขญา ฟู้ด จำกัด	๑๑๙/๑ ม.๘ ถ.ติณสุลานนท์ ต.เขารูปช้าง อ.เมืองสงขลา จ.สงขลา ๙๐๐๐๐	๓๐๐
๑๗	สัตว์น้ำทะเล(ปลา ชาร์ติน)			๒๙๒
๑๘	สัตว์น้ำทะเล(เนื้อปลาสด)	บริษัท อุตสาหกรรมทวิวงษ์ หาดใหญ่ จำกัด	๘๕ ม.๔ ถ.สายเอเชีย ต.นาหม่อม อ.นาหม่อม จ.สงขลา ๙๐๓๑๐	๑,๐๐๐
๑๙	สัตว์น้ำทะเล(เนื้อปลาทุ น่า)	บริษัท สุขญา ฟู้ด จำกัด	๑๑๙/๑๐ ม.๘ ถ.ติณสุลานนท์ ต.เขารูปช้าง อ.เมือง สงขลา จ.สงขลา ๙๐๐๐๐	๕,๐๗๖
๒๐	สัตว์น้ำทะเล(ปลา ชาร์ติน)	-	-	๔,๕๘๐
๒๑	สัตว์น้ำทะเล(ปลา)	บริษัท เอส.พี.ซี.สเน็ค ฟู้ดส์ จำกัด	๖๑ ม.- ถ.กาญจนวนิช ต.คองหงส์ อ.หาดใหญ่ จ.สงขลา ๙๐๑๑๐	๑๐
๒๒	สัตว์น้ำทะเล(ซูริมิ)	บริษัท ชันอิล ซีฟู้ดส์ จำกัด	๙๙/๑ ม.๒ ถ.สงขลา-นาทวี ต.จะโหนด อ.จะนะ จ.สงขลา ๙๐๑๓๐	๓,๒๘๔
๒๓	สัตว์น้ำทะเล(เนื้อปลา)	นายสยาม รัศมีเฟื่อง	๔๔ ซ.๒ ถ.สงขลาพลาซ่า ต.บ่อยาง อ.เมืองสงขลา จ. สงขลา ๙๐๐๐๐	๓๐๔
๒๔	สัตว์น้ำทะเล(เนื้อปลา)	นายคณิศร์ จงวิไลเกษม	๕๙/๑ ม.๗ ต.คลองแห อ.หาดใหญ่ จ.สงขลา ๙๐๑๑๐	๘๐
๒๕	สัตว์น้ำทะเล(ปลาทูน่าแช่ แข็ง)	บริษัท พัชรินทร์ อุตสาหกรรม จำกัด	๓/๑ ม.๒ ต.ป่าขาด อ.สิงหนคร จ.สงขลา ๙๐๓๓๐	๓,๐๐๐
๒๖	สัตว์น้ำทะเล(ปลาซาบะ)	ห้างหุ้นส่วนจำกัด แพปลา เบอร์ ๑๑	๒๑,๒๕,๓๓ ซ.๑ ถ.สงขลาพลาซ่า ต.บ่อยาง อ.เมือง สงขลา จ.สงขลา ๙๐๐๐๐	๗๕๐



ตารางที่ ๒๘ แสดงข้อมูลผู้ประกอบการรับซื้อด้านประมงจังหวัดสงขลา ปี ๒๕๖๒ (ต่อ)

ที่	ประเภทยาง	ชื่อ - สกุลผู้ประกอบการ	ที่อยู่	ปริมาณความต้องการ (ตัน)
๒๗	สัตว์น้ำทะเล	บริษัท โชติวัฒน์อุตสาหกรรม การผลิต จำกัด	๘๔/๒๒ ม.๗ ถ.สายเอเชีย (หมายเลข ๔๓) ต.คอกหงส์ อ. หาดใหญ่ จ.สงขลา ๙๐๑๑๐	๑๓๙,๐๙๙
๒๘	สัตว์น้ำทะเล(ปลาสด)	บริษัท ซีฮอर्स (แคนนิ่ง) อินเตอร์เทรด จำกัด	๑๙๘ ม.๓ ถ.จะนะ-สงขลา ต.ทุ่งหวัง อ.เมืองสงขลา จ. สงขลา ๙๐๐๐๐	๑๐,๐๐๐
๒๙	สัตว์น้ำทะเล(ปลา)	บริษัท ฟอ์จูน โพรเซ้นฟูดส์ (ประเทศไทย) จำกัด	๓๑ ม.๑๐ ถ.- ต.ท่าบอน อ.ระโนด จ.สงขลา ๙๐๑๔๐	๖๐๐
๓๐	สัตว์น้ำทะเล	บริษัท แมนเอโพรเซสเซนฟูดส์ จำกัด	๓/๒ ม.๗ ถ.เก้าเส้ง-จะนะ ต.เขารูปช้าง อ.เมืองสงขลา จ. สงขลา ๙๐๐๐๐	๒๖,๙๔๙
๓๑	สัตว์น้ำทะเล	บริษัท ห้องเย็นโชติวัฒน์หาด ใหญ่ จำกัด (มหาชน)	๔/๒ ม.๓ ถ.เอเชีย ๔๓ ต.นาหม่อม อ.นาหม่อม จ.สงขลา ๙๐๓๑๐	๒,๙๐๐
๓๒	สัตว์น้ำทะเล(ปลา)	บริษัท ไฮไทชิฟู้ด จำกัด	๖๔/๒,๗๔ ม.๕ ถ.จะนะ-ปัตตานี ต.บ้านนา อ.จะนะ จ. สงขลา ๙๐๑๓๐	๖,๐๐๐
๓๓	สัตว์น้ำทะเล	บริษัท แอปซิฟิคแปรรูปสัตว์น้ำ จำกัด	๒๗/๔ ม.๗ ถ.เก้าเส้ง-จะนะ ต.เขารูปช้าง อ.เมืองสงขลา จ.สงขลา ๙๐๐๐๐	๙๒,๔๔๓
๓๔	สัตว์น้ำทะเล(ปลาหมึก)	บริษัท ซีฮอर्स ฟู้ดส์ จำกัด	๑๙๙ ม.๓ ถ.สงขลา - จะนะ ต.ทุ่งหวัง อ.เมืองสงขลา จ. สงขลา ๙๐๐๐๐	๔,๖๙๖
๓๕	กุ้งทะเล	บริษัท คิงฟิชเชอร์ โฮลดีนึ่ง จำกัด	๒๔,๒๖ ซ.๑ (ถนนราษฎร์อุทิศ ๑) ถ.ราษฎร์อุทิศ ๑ ต.บ่อ ยาง อ.เมืองสงขลา จ.สงขลา ๙๐๐๐๐	๑,๙๐๔
๓๖	กุ้งทะเล	บริษัท พัฒนาซีฟู้ดส์ จำกัด	๗๐/๘ ม.๓ ถ.- ต.เขารูปช้าง อ.เมืองสงขลา จ.สงขลา ๙๐๐๐๐	๓๐,๐๐๐
๓๗	กุ้งทะเล	บริษัท สงขลาแคนนิ่ง จำกัด (มหาชน)	๓๓๓ ม.๒ ถ.กาญจนวนิช ต.พะวง อ.เมืองสงขลา จ. สงขลา ๙๐๑๐๐	๑,๒๐๐
๓๘	กุ้งทะเล	บริษัท เอส ทู เค มารีน โปร ติกส์ จำกัด	๙๙, ๙๙/๑ ม.๒ ถ.สงขลา-นาทวี ต.จะโหนด อ.จะนะ จ. สงขลา ๙๐๑๓๐	๑๖๐

ตารางที่ ๒๘ แสดงข้อมูลผู้ประกอบการรับซื้อด้านประมงจังหวัดสงขลา ปี ๒๕๖๒ (ต่อ)

ที่	ประเภทยาง	ชื่อ - สกุลผู้ประกอบการ	ที่อยู่	ปริมาณความต้องการ (ตัน)
๓๙	กุ้งทะเล	บริษัท ไทยยูเนียนซีฟู้ด จำกัด	๗๗ ม.๕ ถ.สงขลา-ระโนด ต.วัดขนุน อ.สิงหนคร จ.สงขลา ๙๐๓๓๐	๒๒,๑๙๐
๔๐	กุ้งทะเล	บริษัท พอร์จูน โพรเซ้นฟูดส์ (ประเทศไทย) จำกัด	๓๑ ม.๑๐ ถ.- ต.ท่าบอน อ.ระโนด จ.สงขลา ๙๐๑๔๐	๑,๒๐๐
๔๑	กุ้งทะเล	บริษัท แมนเอโพรเซ้นฟูดส์ จำกัด	๓/๒ ม.๗ ถ.เก้าเส้ง-จะนะ ต.เขารูปช้าง อ.เมืองสงขลา จ.สงขลา ๙๐๐๐๐	๒๗๙
๔๒	กุ้งทะเล	บริษัท ห้องเย็นโซติวัฒน์หาดใหญ่ จำกัด (มหาชน)	๔/๒ ม.๓ ถ.เอเชีย ๔๓ ต.นาหม่อม อ.นาหม่อม จ.สงขลา ๙๐๓๑๐	๑๒,๐๐๐
๔๓	กุ้งทะเล	บริษัท ไฮไทซีฟู้ด จำกัด	๖๔/๒,๗๔ ม.๕ ถ.จะนะ-ปัตตานี ต.บ้านนา อ.จะนะ จ.สงขลา ๙๐๑๓๐	๑๐๐
๔๔	กุ้งทะเล	บริษัท ซีฮอर्स ฟู้ดส์ จำกัด	๑๙๙ ม.๓ ถ.สงขลา - จะนะ ต.ทุ่งหวัง อ.เมืองสงขลา จ.สงขลา ๙๐๐๐๐	๔,๑๘๓

# ส่วนที่ ๔

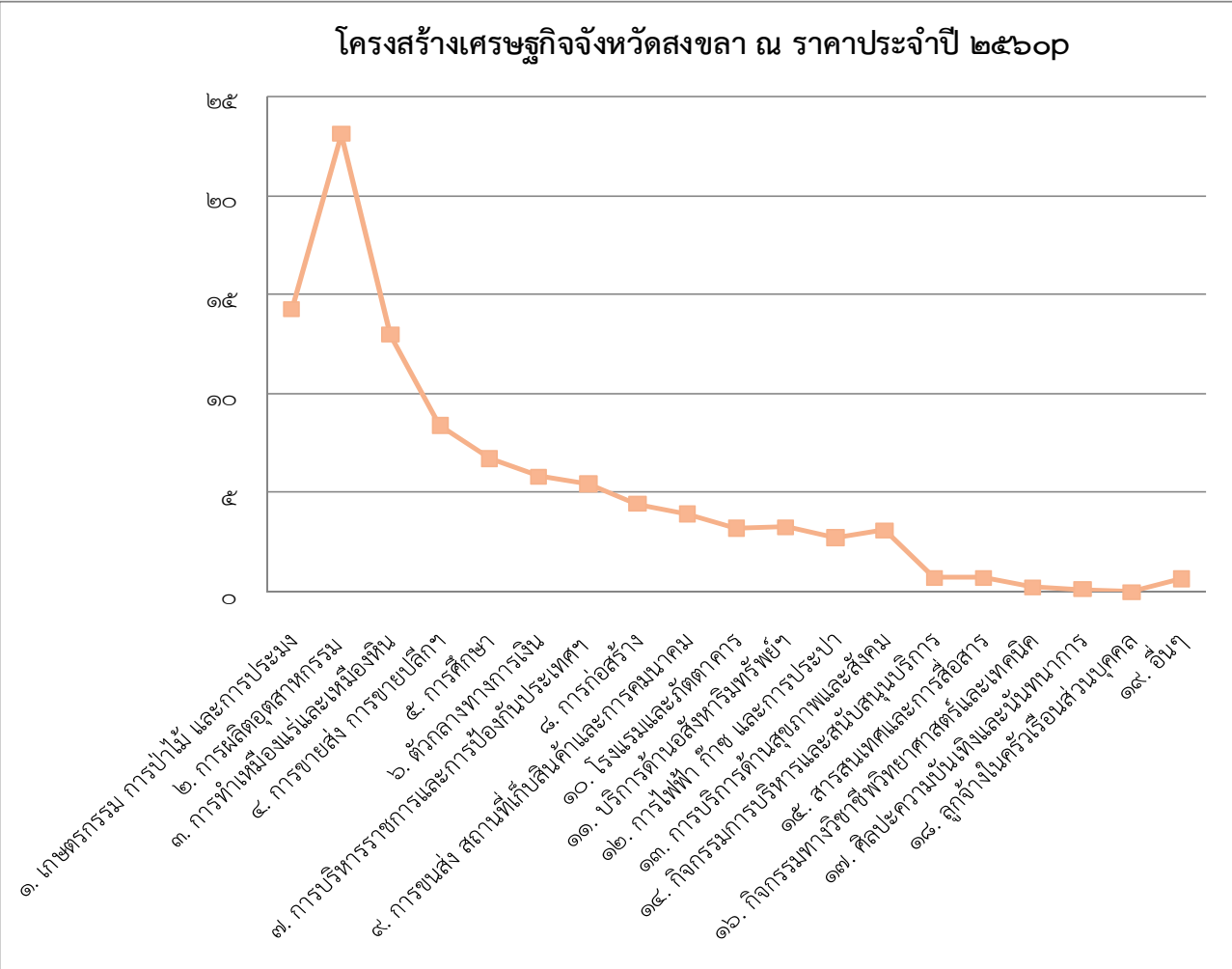
## ข้อมูลด้านเศรษฐกิจของจังหวัดสงขลา

### ๔.๑ สภาพเศรษฐกิจทั่วไปโดยทั่วไป

ภาวะเศรษฐกิจการเกษตร ปี ๒๕๖๒ อัตราการขยายตัวของภาวะเศรษฐกิจการเกษตรจังหวัดสงขลา จากการประมาณการสำนักงานเศรษฐกิจการเกษตรที่ ๙ ได้พิจารณาจากปัจจัยต่างๆ ที่เกี่ยวข้องกับการผลิตภาคเกษตรดังกล่าวข้างต้น อาทิ ไม้ยืนต้นมีเนื้อที่ให้ผลเพิ่มขึ้น เนื้อที่ให้ผลผลิตส่วนใหญ่มีอายุอยู่ในช่วงให้ผลผลิตสูง สภาพภูมิอากาศที่เหมาะสมเอื้ออำนวยให้ไม้ผลออกดอกติดผลให้ผลผลิตเพิ่ม แต่มีบางช่วงเกิดภาวะฝนทิ้งช่วง ประกอบกับภาวะเศรษฐกิจโลกที่ชะลอตัว ส่งผลให้ภาวะเศรษฐกิจการเกษตรของจังหวัดสงขลาในปี ๒๕๖๒ ขยายตัวร้อยละ ๑.๒ เมื่อเทียบกับปี ๒๕๖๑ โดยสาขาพืชขยายตัวร้อยละ ๑.๖ สาขาปศุสัตว์ขยายตัวร้อยละ ๑.๒ สาขาบริการทางการเกษตร ขยายตัว ร้อยละ ๒.๑ ส่วนสาขาประมงและสาขาป่าไม้หดตัว ร้อยละ ๓.๗ และ ๗.๗ ตามลำดับ

โครงสร้างเศรษฐกิจจังหวัดสงขลา ขึ้นอยู่กับภาคอุตสาหกรรมเป็นหลัก โดยมีสัดส่วนร้อยละ ๒๓.๑๔ รองลงมา ได้แก่ เกษตรกรรม การป่าไม้และการประมง มีสัดส่วนร้อยละ ๑๔.๓๓ การขายส่ง การขายปลีก การซ่อมแซมยานยนต์ ของใช้ส่วนตัว และของใช้ในครัวเรือน มีสัดส่วนร้อยละ ๑๓.๐๑ พืชเศรษฐกิจที่สำคัญคือ ยางพารา ปาล์มน้ำมัน ข้าว และผลไม้

ตารางที่ ๒๙ แสดงข้อมูลโครงสร้างเศรษฐกิจจังหวัดสงขลา ปี ๒๕๖๐



## ๔.๒ ผลิตภัณฑ์มวลรวมจังหวัดสงขลา (GPP) ปี ๒๕๖๐

ตารางที่ ๓๐ แสดงข้อมูลผลิตภัณฑ์มวลรวมจังหวัดสงขลา (GPP) ปี ๒๕๖๐

สาขา	มูลค่าผลิตภัณฑ์มวลรวม จังหวัดสงขลา ปี ๒๕๖๐ (ล้านบาท)	ร้อยละ
ภาคการเกษตร	๓๔,๖๔๘	๑๔.๓๓
๑. เกษตรกรรม การป่าไม้ และการประมง	๓๔,๖๔๘	
นอกภาคเกษตร	๒๐๗,๑๙๐	๘๕.๖๗
๒. การผลิตอุตสาหกรรม	๕๕,๙๕๑	๒๓.๑๔
๓. การทำเหมืองแร่และเหมืองหิน	๓๑,๔๕๖	๑๓.๐๑
๔. การขายส่ง การขายปลีก การซ่อมแซมยานยนต์ฯ	๒๐,๓๓๐	๘.๔๑
๕. การศึกษา	๑๖,๒๗๔	๖.๗๓
๖. ตัวกลางทางการเงิน	๑๔,๑๑๐	๕.๘๓
๗. การบริหารราชการและการป้องกันประเทศฯ	๑๓,๑๘๙	๕.๔๕
๘. การก่อสร้าง	๑๐,๗๔๒	๔.๔๔
๙. การขนส่ง สถานที่เก็บสินค้าและการคมนาคม	๙,๕๓๕	๓.๙๔
๑๐. โรงแรมและภัตตาคาร	๗,๗๗๓	๓.๖๑
๑๑. บริการด้านอสังหาริมทรัพย์ การให้เช่าและบริการทางธุรกิจ	๗,๙๑๓	๓.๖๗
๑๒. การไฟฟ้า ก๊าซ และการประปา	๖,๖๑๘	๒.๗๔
๑๓. การบริการด้านสุขภาพและสังคม	๗,๔๖๕	๓.๖๑
๑๔. กิจกรรมการบริหารและสนับสนุนบริการ	๑,๖๙๕	๐.๗๐
๑๕. สารสนเทศและการสื่อสาร	๑,๖๗๕	๐.๖๙
๑๖. กิจกรรมทางวิชาชีพวิทยาศาสตร์และเทคโนโลยี	๕๗๖	๐.๒๘
๑๗. ศิลปะความบันเทิงและนันทนาการ	๓๐๐	๐.๑๒
๑๘. ลูกจ้างในครัวเรือนส่วนบุคคล	๐	๐.๐๐
๑๙. อื่นๆ	๑,๕๘๘	๐.๖๖
ผลิตภัณฑ์มวลรวมจังหวัด	๒๔๑,๘๓๘	๐
ผลิตภัณฑ์มวลรวมจังหวัดต่อคน (บาท)	๑๕๖,๒๔๕	๐

## ๔.๓ ข้อมูลรายได้ครัวเรือน และรายได้บุคคล จังหวัดสงขลา ปี ๒๕๖๒

ตารางที่ ๓๑ แสดงข้อมูลรายได้ครัวเรือน และรายได้บุคคล จังหวัดสงขลา ปี ๒๕๖๒

ที่	อำเภอ	รายได้ครัวเรือนเฉลี่ย (บาท/ปี)*	รายได้บุคคลเฉลี่ย (บาท/ปี)*
๑	เมืองสงขลา	๒๕๔,๘๘๘.๕๒	๙๖,๐๒๒.๒๔
๒	สติงพระ	๒๐๐,๓๒๕.๘๐	๖๖,๗๕๕.๘๗
๓	จะนะ	๑๙๔,๑๐๗.๒๕	๖๒,๐๓๔.๕๖
๔	นาทวี	๒๐๕,๘๒๔.๔๐	๖๔,๘๒๙.๑๒
๕	เทพา	๒๐๑,๘๗๑.๓๒	๖๒,๕๒๗.๔๗
๖	สะบ้าย้อย	๑๗๒,๓๕๓.๒๔	๕๙,๑๐๐.๑๒
๗	ระโนด	๑๕๕,๔๑๒.๐๐	๖๑,๗๐๑.๔๑
๘	กระแสสินธุ์	๑๗๐,๘๒๗.๖๕	๖๓,๔๙๐.๗๘
๙	รัตภูมิ	๒๑๔,๓๔๗.๐๘	๗๐,๙๘๑.๕๖
๑๐	สะเดา	๒๒๕,๘๒๐.๘๖	๘๕,๒๕๓.๕๒
๑๑	หาดใหญ่	๒๗๐,๗๐๒.๘๓	๑๑๘,๒๘๕.๕๙
๑๒	นาหม่อม	๒๔๔,๗๙๘.๙๓	๘๔,๒๙๖.๐๑
๑๓	ควนเนียง	๑๙๓,๒๒๖.๖๐	๖๓,๕๖๕.๕๘
๑๔	บางกล่ำ	๒๐๕,๖๖๘.๔๑	๖๗,๐๗๐.๘๐
๑๕	สิงหนคร	๑๙๕,๓๗๓.๓๑	๗๐,๔๖๖.๓๘
๑๖	คลองหอยโข่ง	๒๖๔,๘๒๕.๒๔	๘๔,๓๒๙.๕๙
	<b>เฉลี่ย</b>	<b>๒๑๙,๘๔๓.๗๖</b>	<b>๗๙,๑๐๕.๗๒</b>

ที่มา : \* สำนักงานพัฒนาชุมชนจังหวัดสงขลา, รายงานการพัฒนาคุณภาพชีวิตของประชาชนจังหวัดสงขลา ประจำปี ๒๕๖๒

### ๔.๔ แรงงานจังหวัดสงขลา

จังหวัดสงขลา ปี ๒๕๖๒ มีแรงงานรวม ๘๗๓,๕๙๙ คน เป็นเพศชาย ๔๖๓,๐๔๖ คน และเป็นเพศหญิง ๔๑๐,๕๕๓ คน

ตารางที่ ๓๒ แสดงข้อมูลจำนวนแรงงาน จังหวัดสงขลา ปี ๒๕๖๒

ไตรมาส	จำนวนแรงงาน (คน)		
	ชาย	หญิง	รวม
ไตรมาส ๑	๔๖๘,๘๙๗	๔๑๘,๓๗๔	๘๘๗,๒๗๑
ไตรมาส ๒	๔๖๐,๗๒๒	๔๑๑,๕๐๔	๘๗๒,๒๒๖
ไตรมาส ๓	๔๖๐,๖๘๙	๔๐๗,๙๒๖	๘๖๘,๖๑๕
ไตรมาส ๔	๔๖๑,๘๗๖	๔๐๔,๔๐๙	๘๖๖,๒๘๕
รวม	๔๖๓,๐๔๖	๔๑๐,๕๕๓	๘๗๓,๕๙๙

ที่มา : สำนักงานแรงงานจังหวัดสงขลา

### ๔.๕ แรงงานภาคการเกษตร

จังหวัดสงขลา ปี ๒๕๖๒ มีแรงงานภาคการเกษตร รวม ๒๖๙,๕๙๙ คน เป็นเพศชาย ๑๕๖,๒๓๒ คน และเป็นเพศหญิง ๑๑๓,๓๓๕ คน

ตารางที่ ๓๓ แสดงข้อมูลจำนวนแรงงานภาคการเกษตร ปี ๒๕๖๒

ปี พ.ศ.	จำนวนแรงงานภาคการเกษตร (คน)		
	ชาย	หญิง	รวม
๒๕๖๐	๗๖,๙๐๓	๕๑,๖๒๒	๑๒๘,๕๒๕
๒๕๖๑	๑๔๗,๓๖๘	๑๐๘,๘๕๑	๒๕๖,๒๑๙
๒๕๖๒	๑๕๖,๒๓๒	๑๑๓,๓๓๕	๒๖๙,๕๖๗
รวม	๓๘๐,๕๐๓	๒๗๓,๘๐๘	๖๕๔,๓๑๑

ที่มา : สำนักงานสถิติจังหวัดสงขลา

## ๔.๖ ข้อมูลแรงงานต่างด้าวประเภทกิจการเกษตร ปี ๒๕๖๑ - ๒๕๖๓

จังหวัดสงขลา มีแรงงานต่างด้าวประเภทกิจการเกษตร ปี ๒๕๖๑ - ๒๕๖๓ ที่ขึ้นทะเบียนรวม ๒๐,๖๘๓ คน เป็นกิจการต่อเนื่องการเกษตร รวม ๑๔,๘๗๙ คน และเป็นแรงงานเกษตรและปศุสัตว์ ๕,๘๐๔ คน

ตารางที่ ๓๔ แสดงข้อมูลแรงงานต่างด้าวประเภทกิจการเกษตร ปี ๒๕๖๑ - ๒๕๖๓

ที่	อำเภอ	กิจการต่อเนื่องการเกษตร	เกษตรและปศุสัตว์
๑	กระเสสินธุ์	๒	๑๖
๒	คลองหอยโข่ง	๙	๔๕๑
๓	ควนเนียง	๒๓๕	๒๖
๔	จะนะ	๔๐๗	๑๖๙
๕	เทพา	๒๗๐	๓๑๐
๖	นาทวี	๒๘๘	๕๖๐
๗	นาหม่อม	๘๓	๕๖
๘	บางกล่ำ	๙๖๐	๑๖๑
๙	เมือง	๗๐	๑๐๖
๑๐	ระโนด	๘๓	๙๐
๑๑	รัตภูมิ	๘๒๗	๖๗
๑๒	สะเดา	๓,๘๐๖	๑,๙๖๙
๑๓	สะบ้าย้อย	๑๗๗	๑๖๑
๑๔	สิงหนคร	๔๔๗	๖๒
๑๕	หาดใหญ่	๗,๒๑๕	๑,๕๘๙
๑๖	สติงพระ	๐	๑๑
	รวม	๑๔,๘๗๙	๕,๘๐๔

ที่มา : สำนักงานแรงงานจังหวัดสงขลา



## ๔.๗ ข้อมูลสินค้าเกษตรที่สำคัญของจังหวัดสงขลา

### ๑) พื้นที่ทำการเกษตร

ตารางที่ ๓๕ แสดงข้อมูลการใช้ที่ดินเพื่อทำการเกษตรแยกรายอำเภอ ปี ๒๕๖๑

อำเภอ	การใช้ที่ดินเพื่อการเกษตร (ไร่)							
	พ.ท.ทำนา	พ.ท.ปลูก ไม้ผล	พ.ท.ปลูก ไม้ยืนต้น	พ.ท.ปลูก พืชไร่	พ.ท.ปลูก พืชผัก	พ.ท.ปลูก ไม้ดอกไม้ ประดับ	พ.ท.นาร้าง	พ.ท.อื่นๆ
กระแสดินธุ์	๑๘,๓๕๖	๑,๘๐๐	๑๓,๔๘๒	๘๒๐	๓๒๘	๑๕	๔,๓๓๖	๓,๒๙๓
จะนะ	๗,๑๔๓	๖,๕๖๕	๒๐๖,๕๐๕	๖๗๙	๕,๘๗๔	๘๔	๑๙,๙๘๐	๑๒,๑๓๐
บางกล่ำ	๑,๔๖๔	๒,๓๖๔	๒๙,๗๙๖	๑,๒๙๕	๑,๓๒๕	๑๕	๖๕๖	๖,๘๓๗
เทพา	๓,๗๗๕	๑,๓๐๔	๒๙๔,๓๘๗	๒,๖๙๓	๖๒๐	๕	๕,๘๕๙	๙๘,๙๕๑
ระโนด	๑๐๙,๑๔๘	๒,๘๑๙	๒๓,๗๔๐	๒๕๐	๔,๒๖๐	๕๗	๑๗,๒๓๕	๒,๑๓๙
สะเดา	๑๕๓	๗,๗๕๙	๓๘๓,๘๖๔	๕๖๐	๗๒๐	๔๒	๘๕๕	๔๕,๓๗๒
สะบ้าย้อย	๑,๒๘๓	๑๙,๒๙๖	๑๙๘,๑๔๐	๒,๘๕๐	๑,๐๒๔	๔	๕,๒๗๓	๒๓,๐๒๒
สิงหนคร	๒๑,๕๙๔	๖,๙๑๙	๗,๓๓๕	๑,๐๗๕	๑,๓๒๐	๑๒	๑๒,๕๙๐	๑๖,๘๑๗
ควนเนียง	๖,๗๑๖	๒,๑๕๔	๕๒,๑๙๒	๒๒๕	๓,๐๕๘	๘	๖,๘๐๐	๑๒,๙๑๕
เมือง	๑,๓๖๕	๒,๔๖๐	๒๖,๔๙๓	๑๙๘	๗๔๐	๑๒	๒,๐๑๒	๓,๙๔๐
สทิงพระ	๒๕,๘๐๑	๒,๓๗๔	๗,๕๕๔	๒,๐๖๕	๑,๓๓๐	๕๐	๕,๒๑๔	๑๓,๕๙๒
นาทวี	๑,๐๑๕	๑๕,๒๙๕	๒๗๘,๘๖๕	๑,๖๕๐	๑,๔๗๗	๑๐	๒,๒๘๐	๒๐,๘๓๓
รัตภูมิ	๘,๘๓๖	๕,๖๓๐	๑๘๖,๘๔๐	๕,๓๘๕	๒,๐๑๒	๕	๔๐๘	๒๓,๓๐๘
นาหม่อม	๖๐	๔,๙๔๘	๔๔,๑๕๐	๓๒๙	๓๒๕	๑๔	๑๘๕	๗๒๒
คลองหอยโข่ง	๗๒๐	๒,๓๑๒	๙๘,๑๒๐	๖๖๐	๖๓๕	๒๐	๙๕๔	๑๒,๐๑๗
หาดใหญ่	๒,๖๗๕	๑๒,๓๑๕	๒๐๙,๕๗๕	๑,๓๗๐	๑,๓๙๙	๖๒	๓๔,๓๙๐	๙๑,๙๒๔
รวม	๒๑๐,๑๐๔	๙๖,๓๑๔	๒,๐๖๑,๐๓๘	๒๒,๑๐๔	๒๖,๔๔๗	๔๑๕	๑๑๙,๐๒๗	๓๘๗,๘๑๒

ที่มา : สำนักงานเกษตรจังหวัดสงขลา, ๒๕๖๑

ตารางที่ ๓๖ แสดงข้อมูลพื้นที่ทำการเกษตรและครัวเรือนเกษตรกรจังหวัดสงขลา แยกรายอำเภอปี ๒๕๖๑

อำเภอ	พ.ท.ทั้งหมด (ไร่) <sup>1</sup>	พ.ท.ทำการเกษตร (ไร่) <sup>2</sup>	ครัวเรือนทั้งหมด*	ครัวเรือนเกษตรกร**	ประชากรทั้งหมด (คน) <sup>***</sup>
กระเสี่สินธุ์	๖๐,๒๕๐	๔๒,๔๓๐	๑๕,๐๒๓	๓,๔๓๑	๕,๐๘๓
จะนะ	๓๑๔,๓๖๓	๒๕๘,๙๖๐	๑๐๗,๖๙๔	๑๕,๖๕๓	๒๐,๒๑๐
บางกล่ำ	๙๒,๓๖๙	๔๓,๗๕๒	๓๑,๗๗๑	๔,๓๑๖	๒๓,๔๔๔
เทพา	๕๗๓,๐๔๒	๔๐๗,๕๙๔	๑๘,๓๘๔	๑๑,๐๐๙	๕,๕๕๘
ระโนด	๔๘๙,๙๐๐	๑๕๙,๖๔๘	๖๕,๓๖๒	๙,๕๓๕	๕,๓๕๕
สะเดา	๕๓๖,๘๕๐	๔๓๙,๓๒๕	๑๒๖,๗๐๘	๑๓,๓๕๓	๔๙,๙๕๖
สะบ้าย้อย	๕๔๑,๒๕๐	๒๕๐,๘๙๒	๗๙,๑๔๓	๑๐,๗๑๓	๑๙,๓๕๕
สิงหนคร	๑๔๒,๕๐๐	๖๗,๖๖๒	๘๓,๙๘๔	๖,๖๕๙	๒๗,๒๒๖
ควนเนียง	๑๓๐,๐๐๐	๘๔,๐๖๘	๓๔,๔๗๗	๖,๐๒๙	๑๑,๒๗๗
เมือง	๑๐๗,๔๒๗	๓๗,๒๒๐	๑๖๔,๔๗๓	๖,๒๒๐	๗๑,๕๐๕
สติงพระ	๗๕,๐๐๐	๕๗,๙๘๐	๔๘,๓๑๖	๘,๒๙๔	๑๓,๕๒๐
นาทวี	๔๒๕,๕๖๙	๓๒๑,๔๒๕	๖๙,๔๒๐	๑๐,๐๐๓	๒๒,๘๐๙
รัตภูมิ	๓๖๙,๘๖๙	๒๓๒,๔๒๔	๗๕,๖๑๗	๑๑,๒๗๗	๒๕,๐๓๑
นาหม่อม	๕๗,๗๙๔	๕๐,๗๓๓	๒๒,๙๕๔	๓,๗๒๘	๘,๗๕๑
คลองหอยโข่ง	๑๗๒,๐๐๐	๑๑๕,๔๓๗	๒๗,๐๓๖	๔,๕๔๕	๑๐,๑๒๐
หาดใหญ่	๕๓๒,๙๙๗	๓๕๓,๗๑๐	๔๐๕,๓๘๘	๑๔,๒๗๑	๑๘๗,๘๐๔
<b>รวม</b>	<b>๔,๖๒๑,๑๘๐</b>	<b>๒,๙๒๓,๒๖๐</b>	<b>๕๐๗,๐๐๔</b>	<b>๑๓๙,๐๓๖</b>	<b>๑,๓๗๕,๗๔๗</b>

ที่มา : ๑/๒ /\*\* สำนักงานเกษตรจังหวัดสงขลา, ๒๕๖๑

\*/\*\*\* ที่ทำการปกครองจังหวัดสงขลา ๒๕๖๒

ตารางที่ ๓๗ แสดงข้อมูลปฏิทินผลผลิตเกษตรรายเดือนของสินค้าเกษตรของจังหวัดสงขลา ปีเพาะปลูก ๒๕๖๑/๒๕๖๒

ชนิดสินค้า	ปี 2561												ปี 2562 (กรณีเป็นพืชปีเพาะปลูกที่ไม่อยู่ในปฏิทิน)												ปริมาณผลผลิตรวม (ตัน)	
	ม.ค.	ก.พ.	มี.ค.	เม.ย.	พ.ค.	มิ.ย.	ก.ค.	ก.ย.	ต.ค.	พ.ย.	ธ.ค.	ม.ค.	ก.พ.	มี.ค.	เม.ย.	พ.ค.	มิ.ย.	ก.ค.	ก.ย.	ต.ค.	พ.ย.	ธ.ค.	2561	2562		
คาร์โบไฮเดรต																							138,950	143,186		
ข้าวปี	21.29	16.34	15.35	14.36	13.51	1.41		0.46	1.36	16.50	18.94	15.13	16.04	14.56	16.50	1.10			0.47	1.39	15.49	109,078	109,436			
ข้าวมัน							21.16	26.42	29.66	22.77							20.18	27.01	29.60	23.21		26.272	30,010			
ข้าวโพดหวาน	9.86	4.44	3.33	2.22	3.61	9.72	18.89	17.50	7.22	2.22	7.78	13.19	9.36	4.01	3.74	2.14	4.01	10.43	20.32	16.58	6.68	2.67	3,600	3,740		
ใบตอง																							348,855,890	387,156,414		
แตงโม (ตัว)	7.06	7.38	7.58	7.72	7.59	7.74	8.21	8.90	9.42	9.67	9.77	8.96	8.67	9.15	8.80	8.11	8.80	8.95	8.08	8.42	7.63	7.83	371,913	357,710		
แตงโม (หัว)	6.32	5.53	7.89	5.61	10.12	13.68	9.72	8.66	21.41	7.70	2.28	1.06	6.98	7.69	8.41	9.23	10.01	10.16	7.49	7.69	10.21	8.52	129,204	148,790		
ทุเรียน (หัว)	10.23	7.10	10.12	8.80	10.13	6.65	9.62	8.99	5.64	8.77	8.14	5.80	9.43	7.36	9.40	8.43	10.07	8.72	9.94	7.14	7.00	7.68	9,096,198	3,403,690		
ทุเรียน (ฟอง)	7.26	8.11	7.76	8.04	9.15	8.92	8.46	9.04	8.20	8.85	8.05	8.17	7.59	8.00	8.84	8.34	8.89	9.06	8.51	8.57	8.77	7.67	110,809,920	150,920,000		
เงาะ (ฟอง)	7.67	8.28	8.05	8.74	9.37	7.95	7.87	7.75	8.99	8.14	8.54	8.65	7.38	7.86	7.96	8.95	9.26	8.73	8.62	8.55	7.97	8.28	228,037,742	232,140,000		
สุกร (ตัว)	8.07	7.17	6.91	7.31	10.55	8.46	8.39	8.86	7.57	10.18	8.70	7.83	7.94	8.41	8.46	8.77	9.14	8.36	8.12	8.74	7.81	8.77	393,714	171,070		
ไข่พะโล้	3.41	1.99	6.66	5.28	5.93	6.37	10.39	8.97	9.42	15.53	17.37	9.13	2.69	2.10	6.23	5.86	6.19	6.38	10.15	9.16	10.53	14,59	12,320	10,587		
ปลาตก	1.16	2.48	4.33	15.09	19.41	8.89	2.00	1.91	11.70	18.31	10.81	3.91	1.21	2.43	4.41	12.74	17.91	9.52	2.14	2.05	12.37	19,45	3,350	3,128		
ปลาหมึก	0.1	0.15	0.18	0.2	0.79	7.95	21.6	23.36	22.90	16.27	6.35	0.15	0.1	0.15	0.2	0.25	0.83	7.31	20.92	23.15	22.9	17.35	1,528	1,438		
สัตว์ชนิดอื่น																							353,799	376,712		
พริก							19.89	56.48	23.63										6.19	56.57	37.24		10,586	11,462		
เงาะ							16.61	54.72	19.83	8.84									1.55	20.71	56.45	19.80	1,678	1,893		
มังคุด							18.16	51.87	29.97										23.43	51.76	24.81		2,330	1,195		
ลองกอง							16.61	54.72	19.83	8.84									6.29	33.88	47.29	11.91	5,561	6,103		
ส้มโอ							35.71	42.86	21.43										26.67	46.67	26.67		70	75		
พริก							15.45												23.19	26.81	28.99	13.77	7,120	6,900		
งาขาว							3.33	56.67	36.67	3.33									3.33	56.67	36.67	3.33	1,500	1,500		
กล้วย	8.27	7.84	8.11	8.49	8.54	8.49	8.49	8.92	8.92	9.19	7.03	8.31	8.31	8.31	8.31	8.31	8.31	8.31	8.31	8.31	8.47	8.47	9,250	9,450		
มะม่วง							13.83	24.47	43.62	11.70	6.38								15.63	23.96	42.71	12.50	940	960		
มะม่วง	8.02	24.07	24.07	31.52	12.32									8.33	23.61	23.06	33.33	11.67					3,490	3,600		
แตงโม							33.58	35.84	21.09	9.49									31.25	37.50	18.75	12.50		6,850	8,000	
มะละกอ	5.66	6.29	12.26	15.72	21.38	11.95	3.77	3.77	3.14	4.72	5.03	6.29	5.33	7.33	13.33	16.00	21.33	12.00	3.33	3.33	4.00	4.67	1,590	1,500		
สะตอ							7.32	19.51	22.56	26.83	15.85	7.93							6.58	19.74	23.68	26.32	820	760		
ไข่ต้ม																							151,007	161,657		
ปาล์มมัน	7.84	8.47	9.35	9.16	9.39	9.25	8.12	7.84	7.62	7.45	7.62	7.89	6.03	6.48	7.82	8.58	8.97	8.76	9.00	8.76	8.78	8.93	146,757	157,211		
มะพร้าว	8.05	8.22	7.95	8.10	8.15	8.50	8.35	8.55	8.84	8.72	8.32	8.26	8.17	8.32	8.65	7.96	8.29	8.35	8.66	8.47	8.30	8.13	4,250	4,446		

หมายเหตุ  
 1. ที่มาของข้อมูลจากข้อมูลปฏิทินผลผลิตสินค้าเกษตรรายเดือนระดับจังหวัดปีเพาะปลูก 2561/2562 ที่ได้รับจากจังหวัด  
 2. ปริมาณผลผลิตรายเดือนคำนวณเป็นสัดส่วนร้อยละเทียบกับปริมาณผลผลิตทั้งปีของสินค้าชนิดนั้นๆ  
 3. ปริมาณผลผลิตปี 2561 และ 2562 เป็นผลรวมของปริมาณผลผลิตในปฏิทินปี 2561 และ 2562 ในระดับอำเภอและตำบลจนถึงระดับจังหวัด ตามลำดับ

**ด้านพืช**

ตารางที่ ๓๘ แสดงข้อมูลพื้นที่ปลูกข้าวนาปีจังหวัดสงขลา ปีเพาะปลูก ๒๕๕๗/๕๘ - ๒๕๖๑/๖๒

ปีเพาะปลูก	พื้นที่ปลูก (ไร่)	พื้นที่ให้ผล/เก็บเกี่ยว (ไร่)	ผลผลิต (ตัน)	ผลผลิต/ไร่ (กก.)	จำนวนเกษตรกร (ครัวเรือน)
๒๕๕๗/๕๘	๒๐๕,๕๑๐	๒๐๔,๕๖๐	๑๐๗,๗๙๙	๕๒๗	๑๗,๐๗๓
๒๕๕๘/๕๙	๒๐๐,๖๘๘	๑๙๙,๒๑๒	๑๐๖,๘๐๑	๕๓๖	๑๙,๔๔๘
๒๕๕๙/๖๐	๑๙๐,๒๔๒	๑๕๕,๕๔๓	๘๒,๘๙๘	๕๓๓	๑๙,๐๘๐
๒๕๖๐/๖๑	๒๑๐,๑๐๔	๑๗๖,๑๓๗	๑๐๐,๙๙๐	๕๗๓	๒๐,๙๓๑
๒๕๖๑/๖๒	๒๐๑,๙๔๒	๒๐๑,๘๖๙	๑๑๒,๖๘๑	๕๕๘	๑๘,๖๗๔

ตารางที่ ๓๙ แสดงข้อมูลพื้นที่ปลูกข้าวนาปี ปีเพาะปลูก ๒๕๖๑/๖๒ แยกรายอำเภอ

ลำดับ	อำเภอ	พื้นที่ปลูก (ไร่)		พื้นที่ให้ผล/เก็บเกี่ยว (ไร่)		ผลผลิต (ตัน)		ผลผลิต/ไร่ (กก.)		จำนวนเกษตรกร (ครัวเรือน)
		๒๕๖๐/๖๑	๒๕๖๑/๖๒	๒๕๖๐/๖๑	๒๕๖๑/๖๒	๒๕๖๐/๖๑	๒๕๖๑/๖๒	๒๕๖๐/๖๑	๒๕๖๑/๖๒	
๑	เมือง	๑,๓๖๕	๑,๒๖๓	๑,๒๖๙	๑,๒๖๓	๕๑๖	๕๒๓	๔๐๗	๔๑๔	๔๕๗
๒	จะนะ	๗,๑๔๓	๗,๖๒๗	๖,๗๓๕	๗,๖๒๗	๒,๖๒๗	๒,๙๗๕	๓๙๐	๓๙๐	๒,๓๙๙
๓	เทพา	๓,๗๗๕	๔,๑๐๕	๓,๔๔๓	๔,๑๐๕	๑,๑๑๙	๑,๓๕๕	๓๒๕	๓๓๐	๗๒๓
๔	นาทวี	๑,๐๑๕	๓๘๕	๑,๐๐๗	๓๘๕	๓๘๘	๑๓๔	๓๘๕	๓๔๘	๑๐๒
๕	ระโนด	๑๐๙,๑๔๘	๑๐๑,๗๔๓	๑๐๑,๙๒๑	๑๐๑,๗๔๓	๖๙,๔๐๘	๖๘,๖๗๗	๖๘๑	๖๗๕	๓,๐๓๓
๖	รัตภูมิ	๘,๘๓๖	๙,๙๑๕	๘,๕๕๔	๙,๘๔๒	๓,๖๙๕	๔,๑๓๔	๔๓๒	๔๒๐	๑,๗๙๔
๗	สะเดา	๑๕๓	๑๔๙	๑๕๓	๑๔๙	๕๕	๕๕	๓๕๙	๓๖๙	๔๑
๘	สะบ้าย้อย	๑,๒๘๓	๑,๗๐๑	๑,๑๓๓	๑,๗๐๑	๔๐๘	๖๑๔	๓๖๐	๓๖๑	๓๗๘
๙	สทิงพระ	๒๕,๘๐๑	๒๖,๙๓๒	๑๐,๗๘๔	๒๖,๙๓๒	๔,๔๒๑	๑๑,๘๗๗	๔๑๐	๔๔๑	๓,๘๕๑
๑๐	หาดใหญ่	๒,๖๗๕	๒,๕๐๑	๒,๖๒๘	๒,๕๐๑	๑,๐๓๓	๑,๐๐๐	๓๙๓	๔๐๐	๖๘๗
๑๑	กระแสสินธุ์	๑๘,๓๕๖	๑๖,๕๐๗	๘,๘๙๒	๑๖,๕๐๗	๔,๗๗๕	๘,๓๒๐	๕๓๗	๕๐๔	๑,๐๖๖
๑๒	นาหม่อม	๖๐	๕๓	๖๐	๕๓	๒๕	๒๓	๔๑๗	๔๓๔	๓๔
๑๓	ควนเนียง	๖,๗๑๖	๖,๗๑๖	๖,๕๕๑	๖,๗๑๖	๒,๗๒๕	๒,๘๒๑	๔๑๖	๔๒๐	๑,๐๘๖
๑๔	บางกล่ำ	๑,๔๖๔	๑,๖๗๑	๑,๔๓๙	๑,๖๗๑	๖๑๙	๗๕๒	๔๓๐	๔๕๐	๔๙๔
๑๕	สิงหนคร	๒๑,๕๙๔	๑๙,๘๐๐	๒๐,๙๐๘	๑๙,๘๐๐	๘,๙๒๘	๙,๑๐๘	๔๒๗	๔๖๐	๒,๓๗๕
๑๖	คลองหอยโข่ง	๗๒๐	๘๗๔	๖๖๐	๘๗๔	๒๔๘	๓๑๓	๓๗๖	๓๕๘	๒๗๘
	<b>รวม</b>	<b>๒๑๐,๑๐๔</b>	<b>๒๐๑,๙๔๒</b>	<b>๑๗๖,๑๓๗</b>	<b>๒๐๑,๘๖๙</b>	<b>๑๐๐,๙๙๐</b>	<b>๑๑๒,๖๘๑</b>	<b>๕๗๓</b>	<b>๕๕๘</b>	<b>๑๘,๖๗๔</b>

ที่มา : ผลการประชุมคณะกรรมการพัฒนาคุณภาพข้อมูลด้านพืช ภาคใต้ ครั้งที่ ๑/๒๕๖๒ (๒๕ ก.ค. ๖๒), สำนักงานเกษตรจังหวัดสงขลา

ตารางที่ ๔๐ แสดงข้อมูลพื้นที่ปลูกข้าวนาปรังจังหวัดสงขลา ปี ๒๕๕๘ - ๒๕๖๒

พ.ศ.	พื้นที่ปลูก (ไร่)	พื้นที่ให้ผล/เก็บเกี่ยว (ไร่)	ผลผลิต (ตัน)	ผลผลิต/ไร่ (กก.)	จำนวนเกษตรกร (ครัวเรือน)
๒๕๕๘	๙๒,๙๐๓	๙๒,๔๐๓	๕๒,๗๑๕	๕๗๐	-
๒๕๕๙	๔๕,๙๐๖	๔๕,๐๖๘	๒๕,๗๘๘	๕๗๒	๓,๑๓๔
๒๕๖๐	๕๙,๗๓๓	๕๙,๔๖๒	๓๔,๒๖๐	๕๗๖	๒,๘๔๘
๒๕๖๑	๔๔,๒๘๐	๔๓,๗๘๕	๒๖,๒๗๒	๖๐๐	๓,๒๐๐
๒๕๖๒	๔๗,๓๓๒	๔๗,๓๓๒	๒๗,๕๐๓	๕๘๑	-

ตารางที่ ๔๑ แสดงข้อมูลพื้นที่ปลูกข้าวนาปรังจังหวัดสงขลา ปี ๒๕๖๑ - ๒๕๖๒ แยกรายอำเภอ

จังหวัด/ อำเภอ	เนื้อที่เพาะปลูก (ไร่)			เนื้อที่เก็บเกี่ยว (ไร่)			ผลผลิต (ตัน)			ผลผลิต (กก./ไร่)		
	ปี ๖๑	ปี ๖๒	%±	ปี ๖๑	ปี ๖๒	%±	ปี ๖๑	ปี ๖๒	%±	ปี ๖๑	ปี ๖๒	%±
ระโนด	๓๙,๑๗๕	๔๔,๘๐๐	๑๔.๓๖	๓๘,๗๗๗	๔๔,๘๐๐	๑๕.๕๓	๒๓,๖๕๔	๒๖,๑๖๓	๑๐.๖๑	๖๑๐	๕๘๔	-๔.๒๖
รัตภูมิ	๑,๓๖๐	๓๐๐	-๗๗.๙๔	๑,๓๐๘	๓๐๐	-๗๗.๐๖	๖๒๓	๑๔๐	-๗๗.๕๓	๔๗๖	๔๖๗	-๑.๘๙
สติงพระ	๖๘๐	๓๓๖	-๕๐.๕๙	๖๘๐	๓๓๖	-๕๐.๕๙	๓๔๕	๑๗๒	-๕๐.๑๔	๕๐๘	๕๑๒	๐.๙๙
หาดใหญ่	๕๐๘	๒๑๐	-๕๘.๖๖	๕๐๘	๒๑๐	-๕๘.๖๖	๒๕๖	๑๐๓	-๕๙.๗๗	๕๐๔	๔๙๐	-๒.๗๘
กระแสสินธุ์	๑,๖๖๕	๑,๖๐๓	-๓.๗๒	๑,๖๒๐	๑,๖๐๓	-๑.๐๕	๙๕๓	๘๙๑	-๖.๕๑	๕๘๘	๕๕๖	-๕.๔๔
ควนเนียง	๖๘๐	-	-	๖๘๐	-	-	๓๓๗	-	-	๔๙๖	-	-
บางกล่ำ	๖๘	-	-	๖๘	-	-	๓๓	-	-	๔๘๕	-	-
คลองหอยโข่ง	๓๒	๘๓	๑๕๙.๓๘	๓๒	๘๓	๑๕๙.๓๘	๑๓	๓๔	๑๖๑.๕๔	๔๐๖	๔๑๐	๐.๙๙
สิงหนคร	๑๑๒	-	-	๑๑๒	-	-	๕๘	-	-	๕๑๘	-	-
รวม	๔๔,๒๘๐	๔๗,๓๓๒	๖.๘๙	๔๓,๗๘๕	๔๗,๓๓๒	๘.๑๐	๒๖,๒๗๒	๒๗,๕๐๓	๔.๖๙	๖๐๐	๕๘๑	-๓.๑๗

ที่มา : ผลการหารือระหว่างสำนักงานเศรษฐกิจการเกษตรที่ ๙ กับสำนักงานเกษตรจังหวัดสงขลา

ตารางที่ ๔๒ แสดงข้อมูลพื้นที่ปลูกยางพาราจังหวัดสงขลา ปี ๒๕๕๘ - ๒๕๖๑

พ.ศ.	พื้นที่ปลูก (ไร่)	พื้นที่ให้ผล/เก็บเกี่ยว (ไร่)	ผลผลิต (ตัน)	ผลผลิต/ไร่ (กก.)	จำนวนเกษตรกร (ครัวเรือน)
๒๕๕๘	๑,๙๘๕,๒๒๗	๑,๖๘๕,๕๐๘	๔๕๔,๒๖๓	๒๗๐	na
๒๕๕๙	๑,๙๗๓,๗๕๔	๑,๖๗๖,๑๙๙	๔๕๐,๒๒๓	๒๖๙	na
๒๕๖๐	๑,๙๗๒,๓๒๑	๑,๖๕๑,๓๗๑	๔๑๔,๖๓๑	๒๕๑	๑๓๓,๘๐๗
๒๕๖๑	๒,๓๔๔,๘๒๙	๑,๘๑๔,๘๓๖	๔๗๐,๓๓๑	๒๕๙	na

ตารางที่ ๔๓ แสดงข้อมูลพื้นที่ปลูกยางพาราจังหวัดสงขลา ปี ๒๕๖๑ แยกรายอำเภอ

จังหวัด/ อำเภอ	เนื้อที่เพาะปลูก (ไร่) ปี ๖๑	เนื้อที่เก็บเกี่ยว (ไร่) ปี ๖๑	ผลผลิต (ตัน) ปี ๖๑	ผลผลิต (กก./ไร่) ปี ๖๑
สงขลา	๒,๓๔๔,๘๒๙	๑,๘๑๔,๘๓๖	๔๗๐,๓๓๑	๒๕๙
เมือง	๓๓,๗๕๖	๑๗,๓๙๕	๓,๗๗๕	๒๑๗
จะนะ	๒๒๐,๗๐๘	๑๖๐,๖๗๐	๔๐,๘๑๐	๒๕๔
เทพา	๒๗๒,๐๕๒	๒๗๐,๓๕๒	๖๗,๕๘๘	๒๕๐
นาทวี	๓๒๙,๒๙๑	๒๖๓,๔๓๓	๖๗,๙๖๖	๒๕๘
ระโนด	๓๗	๒๒	๔	๒๐๐
รัตภูมิ	๑๙๕,๗๙๒	๑๗๓,๔๕๔	๔๓,๓๖๔	๒๕๐
สะเดา	๔๗๙,๓๔๐	๓๕๙,๕๐๕	๑๐๐,๓๐๒	๒๗๙
สะบ้าย้อย	๓๒๖,๗๕๗	๑๘๒,๑๑๒	๔๕,๕๒๘	๒๕๐
สทิงพระ	๑๔๒	๑๐๒	๑๒	๑๒๑
หาดใหญ่	๒๒๔,๗๖๗	๑๙๑,๐๕๑	๕๐,๔๓๗	๒๖๔
กระแสดินรุ้ง	๙,๙๒๑	๗๕๕๖	๑,๘๑๓	๒๔๐
นาหม่อม	๕๙,๕๕๑	๔๐,๑๔๗	๑๐,๐๓๗	๒๕๐
ควนเนียง	๔๗,๖๙๗	๔๑,๔๗๗	๑๐,๓๖๙	๒๕๐
บางกล่ำ	๒๙,๒๗๐	๒๑,๔๕๓	๕,๕๙๙	๒๖๑
สิงหนคร	๔๙๗	๘๒	๑๖	๑๙๒
คลองหอยโข่ง	๑๑๖,๒๕๑	๘๖,๐๒๕	๒๒,๗๑๑	๒๖๔

ที่มา : ผลการประชุมคณะกรรมการพัฒนาคุณภาพข้อมูลด้านพืช ภาคใต้ ครั้งที่ ๑/๒๕๖๒ (๒๕ ก.ค. ๖๒),  
สำนักงานเศรษฐกิจการเกษตรที่ ๙

ตารางที่ ๔๔ แสดงข้อมูลพื้นที่ปลูกปาล์มน้ำมันจังหวัดสงขลา ปี ๒๕๕๘ - ๒๕๖๑

พ.ศ.	พื้นที่ปลูก (ไร่)	พื้นที่ให้ผล/เก็บเกี่ยว (ไร่)	ผลผลิต (ตัน)	ผลผลิต/ไร่ (กก.)
๒๕๕๘	๔๘,๐๕๒	๓๕,๘๖๕	๖๓,๕๘๙	๑,๗๗๓
๒๕๕๙	๕๕,๓๕๘	๔๙,๑๔๒	๑๐๙,๔๗๙	๒,๒๒๘
๒๕๖๐	๖๕,๑๗๓	๕๙,๕๗๔	๑๔๙,๙๙๕	๒,๕๑๘
๒๕๖๑	๗๐,๓๗๑	๖๒,๕๓๐	๒๕๖,๕๔๖	๒,๕๐๔

ตารางที่ ๔๕ แสดงข้อมูลพื้นที่ปลูกปาล์มน้ำมันจังหวัดสงขลา ปี ๒๕๖๑ รายอำเภอ

ลำดับ	อำเภอ	พื้นที่ปลูก (ไร่)	พื้นที่ให้ผล/เก็บเกี่ยว (ไร่)	ผลผลิตรวม (ตัน)	ผลผลิตเฉลี่ย (กก./ไร่)
		ปี ๖๑	ปี ๖๑	ปี ๖๑	ปี ๖๑
๑	เมือง	๑๙๔	๑๖๗	๓๑๐	๑,๘๕๕
๒	จะนะ	๔,๓๕๒	๓,๖๔๓	๘,๓๗๙	๒,๓๐๐
๓	เทพา	๕,๔๕๓	๕,๒๙๑	๑๔,๐๒๑	๒,๖๕๐
๔	นาทวี	๒,๑๓๕	๑,๘๗๔	๓,๙๔๕	๒,๑๐๕
๕	ระโนด	๒๑,๑๖๘	๒๐,๓๔๘	๕๔,๙๑๙	๒,๖๙๙
๖	รัตภูมิ	๗,๕๑๒	๖,๐๖๗	๑๕,๔๘๓	๒,๕๕๒
๗	สะเดา	๔,๖๗๙	๔,๖๗๙	๑๑,๖๙๘	๒,๕๐๐
๘	สะบ้าย้อย	๑,๕๐๒	๑,๑๔๐	๑,๘๘๑	๑,๖๕๐
๙	สทิงพระ	๒,๗๗๘	๒,๕๘๖	๕,๕๘๘	๒,๑๖๑
๑๐	หาดใหญ่	๑,๗๕๓	๑,๗๕๐	๔,๕๕๐	๒,๖๐๐
๑๑	กระแสสินธุ์	๔,๒๙๐	๓,๘๐๘	๙,๒๑๕	๒,๔๒๐
๑๒	นาหม่อม	๑๒๕	๑๑๗	๒๕๙	๒,๒๑๔
๑๓	ควนเนียง	๕,๒๔๘	๔,๐๔๑	๙,๕๕๗	๒,๓๖๕
๑๔	บางกล่ำ	๑,๔๓๑	๙๑๖	๑,๙๔๔	๒,๑๒๒
๑๕	สิงหนคร	๔,๑๓๗	๒,๖๕๓	๕,๙๙๖	๒,๒๖๐
๑๖	คลองหอยโข่ง	๓,๖๑๔	๓,๔๕๐	๘,๘๐๑	๒,๕๕๑
	<b>รวม</b>	<b>๗๐,๓๗๑</b>	<b>๖๒,๕๓๐</b>	<b>๒๕๖,๕๔๖</b>	<b>๒,๕๐๔</b>

ที่มา : ผลการประชุมคณะทำงานพัฒนาคุณภาพข้อมูลด้านพืช ภาคใต้ ครั้งที่ ๑/๒๕๖๒ (๒๕ ก.ค. ๖๒)

ตารางที่ ๔๖ แสดงข้อมูลพื้นที่ปลูกไม้ผลจังหวัดสงขลา ปี ๒๕๖๐ - ๒๕๖๒

ลำดับ	รายการ	เนื้อที่ยืนต้น (ไร่)			เนื้อที่ให้ผล (ไร่)			ผลผลิตรวม (ตัน)			ผลผลิตเฉลี่ย (กก./ไร่)		
		ปี ๖๐	ปี ๖๑	๖๒	ปี ๖๐	ปี ๖๑	ปี ๖๒	ปี ๖๐	ปี ๖๑	ปี ๖๒	ปี ๖๐	ปี ๖๑	ปี ๖๒
๑	ลองกอง	๑๙,๑๔๐	๑๙,๑๐๘	๑๘,๖๘๓	๑๙,๐๘๗	๑๙,๐๕๙	๑๘,๖๔๔	๒,๕๕๘	๕,๕๖๐	๕,๙๐๖	๑๓๔	๒๙๒	๓๑๗
๒	ทุเรียน	๑๔,๖๐๖	๑๔,๘๖๐	๑๕,๔๕๖	๑๔,๒๘๐	๑๔,๓๒๖	๑๔,๓๘๒	๓,๑๕๒	๑๐,๕๘๖	๑๒,๒๐๙	๒๒๑	๗๓๙	๘๔๙
๓	มังคุด	๔,๖๓๐	๔,๔๑๑	๔,๔๑๑	๔,๒๗๑	๔,๐๕๒	๔,๐๕๒	๑,๓๘๘	๒,๒๙๔	๒,๔๙๖	๓๒๕	๕๖๖	๖๑๖
๔	เงาะ	๓,๘๖๑	๓,๘๐๔	๓,๘๐๒	๓,๘๕๗	๓,๘๐๓	๓,๘๐๒	๘๔๙	๑,๖๗๘	๑,๙๖๑	๒๒๐	๔๔๑	๕๑๖

ตารางที่ ๔๗ แสดงข้อมูลพื้นที่ปลูกลองกองจังหวัดสงขลา ปี ๒๕๖๑ - ๒๕๖๒

ลำดับ	อำเภอ	เนื้อที่ยืนต้น (ไร่)		เนื้อที่ให้ผล (ไร่)		ผลผลิตรวม (ตัน)		ผลผลิตเฉลี่ย (กก./ไร่)	
		ปี ๖๑	ปี ๖๒	ปี ๖๑	ปี ๖๒	ปี ๖๑	ปี ๖๒	ปี ๖๑	ปี ๖๒
๑	เมืองสงขลา	๒๒๓	๒๒๓	๒๒๓	๒๒๓	๗๘	๗๕	๓๕๐	๓๓๖
๒	จะนะ	๑,๒๒๘	๑,๒๒๒	๑,๒๐๙	๑,๒๐๙	๔๑๖	๓๙๗	๓๔๔	๓๒๘
๓	เทพา	๒๙๑	๒๙๑	๒๙๑	๒๙๑	๘๗	๙๑	๒๙๙	๓๑๓
๔	นาทวี	๖,๐๒๒	๕,๖๐๘	๖,๐๒๒	๕,๖๐๘	๑,๓๙๗	๑,๗๕๐	๒๓๒	๓๑๒
๕	รัตภูมิ	๑,๖๖๘	๑,๖๖๖	๑,๖๕๖	๑,๖๕๗	๔๓๑	๕๓๗	๒๖๐	๓๒๔
๖	สะเดา	๒,๔๖๗	๒,๔๖๗	๒,๔๕๘	๒,๔๕๙	๑,๑๑๘	๗๗๐	๔๕๕	๓๑๓
๗	สะบ้าย้อย	๕,๔๐๗	๕,๔๐๗	๕,๓๘๘	๕,๓๘๘	๑,๓๖๖	๑,๖๓๖	๒๕๓	๓๐๓
๘	หาดใหญ่	๑,๐๒๕	๑,๐๒๕	๑,๐๒๕	๑,๐๒๕	๓๕๙	๓๕๑	๓๕๐	๓๔๒
๙	นาหม่อม	๑๔๐	๑๔๐	๑๔๐	๑๔๐	๔๙	๕๐	๓๕๐	๓๕๖
๑๐	บางกล่ำ	๔๒๓	๔๒๐	๔๒๓	๔๒๐	๑๖๙	๑๘๑	๔๐๐	๔๓๒
๑๑	คลองหอยโข่ง	๒๑๔	๒๑๔	๒๑๔	๒๑๔	๙๐	๖๘	๔๒๑	๓๑๘
	รวม	๑๙,๑๐๘	๑๘,๖๘๓	๑๙,๐๕๙	๑๘,๖๔๔	๕,๕๖๐	๕,๙๐๖	๒๙๒	๓๑๗

ที่มา : สำนักงานเศรษฐกิจการเกษตรที่ ๙ , สำนักงานเกษตรจังหวัดสงขลา



ตารางที่ ๔๘ แสดงข้อมูลพื้นที่ปลูกทุเรียนจังหวัดสงขลา ปี ๒๕๖๑ - ๒๕๖๒

ที่	อำเภอ	เนื้อที่ยืนต้น (ไร่)		เนื้อที่ให้ผล (ไร่)		ผลผลิตรวม (ตัน)		ผลผลิตเฉลี่ย (กก./ไร่)	
		ปี ๖๑	ปี ๖๒	ปี ๖๑	ปี ๖๒	ปี ๖๑	ปี ๖๒	ปี ๖๑	ปี ๖๒
๑	เมืองสงขลา	๑๙๘	๒๐๑	๑๙๔	๑๙๘	๑๔๖	๑๕๓	๗๕๐	๗๗๓
๒	จะนะ	๗๐๘	๙๒๘	๖๗๔	๖๗๘	๕๐๖	๖๓๖	๗๕๐	๙๓๘
๓	เทพา	๖๗๖	๗๐๒	๖๓๙	๖๔๖	๔๓๕	๔๘๓	๖๘๐	๗๔๘
๔	นาทวี	๓,๕๓๙	๓,๗๗๗	๓,๔๙๒	๓,๔๙๕	๓,๐๔๕	๒,๘๔๕	๘๗๒	๘๑๔
๕	รัตภูมิ	๒,๑๕๐	๒,๑๕๐	๑,๙๑๓	๑,๘๙๓	๘๐๗	๑๕๑๑	๔๒๒	๗๙๘
๖	สะเตา	๑,๔๘๓	๑,๔๘๓	๑,๔๒๙	๑,๔๓๓	๖๐๓	๑,๓๓๔	๔๒๒	๙๓๑
๗	สะบ้าย้อย	๔,๖๓๔	๔,๗๔๓	๔,๕๕๖	๔,๖๐๓	๔,๑๖๔	๔,๒๔๙	๙๑๔	๙๒๓
๘	หาดใหญ่	๔๐๑	๔๐๑	๓๙๗	๔๐๑	๒๙๘	๓๓๗	๗๕๐	๘๔๐
๙	นาหม่อม	๕๙๐	๕๙๐	๕๕๖	๕๕๖	๓๒๘	๓๔๖	๕๙๐	๖๒๓
๑๐	บางกล่ำ	๒๕๔	๒๕๔	๒๕๑	๒๕๔	๑๗๕	๑๘๓	๖๙๗	๗๒๐
๑๑	คลองหอยโข่ง	๒๒๗	๒๒๗	๒๒๕	๒๒๕	๗๙	๑๓๒	๓๕๐	๕๘๘
	รวม	๑๔,๘๖๐	๑๕,๔๕๖	๑๔,๓๒๖	๑๔,๓๘๒	๑๐,๕๘๖	๑๒,๒๐๙	๗๓๙	๘๔๙

ที่มา : สำนักงานเศรษฐกิจการเกษตรที่ ๙ , สำนักงานเกษตรจังหวัดสงขลา

สรุปผลการประชุมไม้ผล ครั้งที่ ๓-๒๕๖๑ (๒๔-๒๖ กันยายน ๒๕๖๑) รายอำเภอ

ตารางที่ ๔๙ แสดงข้อมูลพื้นที่ปลูกมังคุดจังหวัดสงขลา ปี ๒๕๖๑ - ๒๕๖๒

ที่	อำเภอ	เนื้อที่ยืนต้น (ไร่)		เนื้อที่ให้ผล (ไร่)		ผลผลิตรวม (ตัน)		ผลผลิตเฉลี่ย (กก./ไร่)	
		ปี ๖๑	ปี ๖๒	ปี ๖๑	ปี ๖๒	ปี ๖๑	ปี ๖๒	ปี ๖๑	ปี ๖๒
๑	เมืองสงขลา	๘๖	๘๖	๘๖	๘๖	๔๑	๕๒	๔๗๕	๖๐๖
๒	จะนะ	๓๑๗	๓๑๗	๓๐๑	๓๐๑	๒๐๓	๑๙๑	๖๗๕	๖๓๔
๓	เทพา	๑๓๒	๑๓๒	๑๒๖	๑๒๖	๗๙	๗๘	๖๒๕	๖๒๐
๔	นาทวี	๖๖๕	๖๖๕	๖๒๖	๖๒๖	๓๒๘	๓๘๙	๕๒๔	๖๒๒
๕	รัตภูมิ	๘๓๗	๘๓๗	๖๕๖	๖๕๖	๓๙๖	๔๐๒	๖๐๔	๖๑๓
๖	สะเดา	๖๒๓	๖๒๓	๕๗๖	๕๗๖	๔๑๘	๓๕๓	๗๒๕	๖๑๓
๗	สะบ้าย้อย	๕๑๑	๕๑๑	๔๘๕	๔๘๕	๒๓๑	๒๙๗	๔๗๗	๖๑๒
๘	หาดใหญ่	๔๒๑	๔๒๑	๔๐๙	๔๐๙	๒๑๕	๒๕๘	๕๒๕	๖๓๐
๙	นาหม่อม	๒๒๕	๒๒๕	๒๑๔	๒๑๔	๑๑๒	๑๓๕	๕๒๕	๖๓๑
๑๐	บางกล่ำ	๓๗๖	๓๗๖	๓๗๖	๓๗๖	๑๗๙	๒๑๘	๔๗๕	๕๗๙
๑๑	คลองหอยโข่ง	๒๑๘	๒๑๘	๑๙๗	๑๙๗	๑๒๘	๑๒๓	๖๔๙	๖๒๕
	รวม	๔,๔๑๑	๔,๔๑๑	๔,๐๕๒	๔,๐๕๒	๒,๓๓๐	๒,๔๙๖	๕๗๕	๖๑๖

ที่มา : สำนักงานเศรษฐกิจการเกษตรที่ ๙ , สำนักงานเกษตรจังหวัดสงขลา  
สรุปผลการประชุมไม้ผล ครั้งที่ ๓-๒๕๖๑ (๒๔-๒๖ กันยายน ๒๕๖๑) รายอำเภอ

ตารางที่ ๕๐ แสดงข้อมูลพื้นที่ปลูกเงาะจังหวัดสงขลา ปี ๒๕๖๑ - ๒๕๖๒

ที่	อำเภอ	เนื้อที่ยืนต้น (ไร่)		เนื้อที่ให้ผล (ไร่)		ผลผลิตรวม (ตัน)		ผลผลิตเฉลี่ย (กก./ไร่)	
		ปี ๖๑	ปี ๖๒	ปี ๖๑	ปี ๖๒	ปี ๖๑	ปี ๖๒	ปี ๖๑	ปี ๖๒
๑	เมืองสงขลา	๒๙	๒๙	๒๙	๒๙	๑๑	๑๕	๓๖๙	๕๒๙
๒	จะนะ	๒๓๖	๒๓๖	๒๓๖	๒๓๖	๑๑๐	๑๒๕	๔๖๕	๕๓๑
๓	เทพา	๑๒๘	๑๒๘	๑๒๘	๑๒๘	๕๓	๖๕	๔๑๖	๕๑๐
๔	นาทวี	๑,๐๑๔	๑,๐๑๔	๑,๐๑๓	๑,๐๑๔	๕๗๕	๕๑๔	๕๖๘	๕๐๗
๕	รัตภูมิ	๑,๑๓๐	๑,๑๒๘	๑,๑๓๐	๑,๑๒๘	๔๑๕	๕๙๓	๓๖๗	๕๒๖
๖	สะเดา	๑๕๙	๑๕๙	๑๕๙	๑๕๙	๖๙	๘๐	๔๓๑	๕๐๐
๗	สะบ้าย้อย	๖๘๑	๖๘๑	๖๘๑	๖๘๑	๒๘๑	๓๕๐	๔๑๓	๕๑๔
๘	หาดใหญ่	๘๒	๘๒	๘๒	๘๒	๓๐	๔๒	๓๗๑	๕๐๙
๙	นาหม่อม	๖๘	๖๘	๖๘	๖๘	๓๐	๓๖	๔๓๙	๕๓๕
๑๐	บางกล่ำ	๗๔	๗๔	๗๔	๗๔	๒๖	๔๒	๓๕๕	๕๖๘
๑๑	คลองหอยโข่ง	๒๐๓	๒๐๓	๒๐๓	๒๐๓	๗๘	๙๙	๓๘๒	๔๙๐
	รวม	๓,๘๐๔	๓,๘๐๒	๓,๘๐๓	๓,๘๐๒	๑,๖๗๘	๑,๙๖๑	๔๔๑	๕๑๖

ที่มา : สำนักงานเศรษฐกิจการเกษตรที่ ๙ , สำนักงานเกษตรจังหวัดสงขลา

สรุปผลการประชุมไม้ผล ครั้งที่ ๓-๒๕๖๑ (๒๔-๒๖ กันยายน ๒๕๖๑) รายอำเภอ

**๒) ด้านปศุสัตว์**

ตารางที่ ๕๑ แสดงข้อมูลจำนวนครุว์เรือนเกษตรกรผู้เลี้ยงโคเนื้อจังหวัดสงขลา ปี ๒๕๕๗ - ๒๕๖๒

พ.ศ.	โคพื้นเมือง (ตัว)	โคพันธุ์แท้ (ตัว)	โคลูกผสม (ตัว)	โคขุน (ตัว)	รวมโคเนื้อ ทั้งหมด	เกษตรกร (ฟาร์ม)
๒๕๕๘	๙๒,๑๕๒	๖,๓๕๘		๕๒๕	๙๙,๐๓๕	๒๐,๒๖๐
๒๕๕๙	๙๓,๕๙๙	๑,๑๑๔	๖,๓๙๔	๓๗๔	๑๐๑,๔๘๑	๑๙,๗๔๖
๒๕๖๐	๑๐๗,๔๖๗	๑,๓๔๔	๗,๖๕๖	๔๖๗	๑๑๖,๙๓๔	๒๑,๖๕๖
๒๕๖๑	๑๑๔,๕๐๐	๑,๘๑๘	๘,๖๑๒	๕๑๐	๑๒๕,๔๔๐	๒๓,๑๑๙
๒๕๖๒	๑๒๑,๘๕๓	๑,๖๕๒	๑๐,๐๔๑	๕๒๓	๑๓๔,๐๖๙	๒๔,๒๘๕

ตารางที่ ๕๒ แสดงข้อมูลจำนวนครุว์เรือนเกษตรกรผู้เลี้ยงโคเนื้อจังหวัดสงขลา ปี ๒๕๖๒ แยกรายอำเภอ

ที่	ชื่ออำเภอ	โคพื้นเมือง (ตัว)	โคพันธุ์แท้ (ตัว)	โคลูกผสม (ตัว)	โคขุน (ตัว)	รวมโคเนื้อ ทั้งหมด	เกษตรกร (ฟาร์ม)
๑	เมืองสงขลา	๖,๒๐๐	๕๘๘	๘๐๙	๑๒	๗,๖๐๙	๑,๑๓๒
๒	สทิงพระ	๘,๗๘๓	๒๙๗	๑,๔๙๒	๘๙	๑๐,๖๖๑	๑,๘๖๕
๓	จะนะ	๙,๖๐๙	๑๔๖	๗๒๔	๓	๑๐,๔๘๒	๑,๖๖๐
๔	นาทวี	๖,๗๑๑	๒	๒๘๖	๓๐	๗,๐๒๙	๑,๗๕๐
๕	เทพา	๑๔,๖๓๕	๗๘	๔๕๘	๑๓๖	๑๕,๓๐๗	๒,๘๗๓
๖	สะบ้าย้อย	๔,๔๗๑	๗	๑,๒๗๖	๑๕	๕,๗๖๙	๑,๕๖๖
๗	ระโนด	๑๐,๔๐๒	๖๕	๑,๓๒๘	๓๔	๑๑,๘๒๙	๑,๘๗๓
๘	กระแสสินธุ์	๖,๒๒๑	๑๗	๓๒๘	๒	๖,๕๖๘	๑,๐๙๗
๙	รัตภูมิ	๖,๗๒๒	๔๓	๑,๔๒๖	๔๑	๘,๒๓๒	๒,๐๖๕
๑๐	สะเดา	๕,๓๑๑	๕๕	๒๐๓	๑๐	๕,๕๗๙	๘๐๓
๑๑	หาดใหญ่	๑๕,๓๖๐	๑๑๒	๓๗๐	๐	๑๕,๘๔๒	๑,๙๔๒
๑๒	นาหม่อม	๒,๒๐๑	๑	๘	๑	๒,๒๑๑	๔๘๒
๑๓	ควนเนียง	๘,๐๙๕	๑๐๔	๔๖๐	๒๗	๘,๖๘๖	๑,๙๓๗
๑๔	บางกล่ำ	๕,๔๐๗	๑๗	๑๖๗	๖	๕,๕๙๗	๗๒๔
๑๕	สิงหนคร	๘,๒๑๐	๘๐	๖๓๒	๘๕	๙,๐๐๗	๑,๘๕๔
๑๖	คลองหอยโข่ง	๓,๕๑๕	๔๐	๗๔	๓๒	๓,๖๖๑	๖๖๒
	<b>รวม</b>	<b>๑๒๑,๘๕๓</b>	<b>๑,๖๕๒</b>	<b>๑๐,๐๔๑</b>	<b>๕๒๓</b>	<b>๑๓๔,๐๖๙</b>	<b>๒๔,๒๘๕</b>

ที่มา: สำนักงานปศุสัตว์จังหวัดสงขลา, ๒๕๖๒

ตารางที่ ๕๓ แสดงข้อมูลจำนวนครัวเรือนเกษตรกรผู้เลี้ยงกระบือจังหวัดสงขลา ปี ๒๕๕๗ - ๒๕๖๑

พ.ศ.	กระบือเนื้อ (ตัว)	รวมกระบือทั้งหมด (ตัว)	เกษตรกร (ฟาร์ม)
๒๕๕๘	๓,๙๔๗	๓,๙๔๗	๒๖๑
๒๕๕๙	๔,๙๘๐	๕,๐๑๔	๒๙๗
๒๕๖๐	๔,๙๙๑	๔,๙๙๑	๓๒๓
๒๕๖๑	๕,๓๖๙	๕,๓๖๙	๓๕๕
๒๕๖๒	๕,๔๙๔	๕,๔๙๔	๓๔๘

ตารางที่ ๕๔ แสดงข้อมูลจำนวนครัวเรือนเกษตรกรผู้เลี้ยงกระบือจังหวัดสงขลา ปี ๒๕๖๒ แยกรายอำเภอ

ที่	ชื่ออำเภอ	กระบือพื้นเมือง (ตัว)	รวมกระบือทั้งหมด (ตัว)	เกษตรกร (ฟาร์ม)
๑	เมืองสงขลา	๑๓๘	๑๓๘	๙
๒	สทิงพระ	๒๙๑	๒๙๑	๑๓
๓	จะนะ	๓๙	๓๙	๕
๔	นาทวี	๘	๘	๒
๕	เทพา	๑๗	๑๗	๒
๖	สะบ้าย้อย	๖๑	๖๑	๑๙
๗	ระโนด	๒,๑๒๒	๒,๑๒๒	๑๒๙
๘	กระเสสินธุ์	๖๐	๖๐	๓
๙	รัตภูมิ	๐	๐	๐
๑๐	สะเดา	๒	๒	๑
๑๑	หาดใหญ่	๒,๐๓๔	๒,๐๓๔	๑๐๒
๑๒	นาหม่อม	๒	๒	๑
๑๓	ควนเนียง	๓๙๙	๓๙๙	๓๖
๑๔	บางกล่ำ	๖๔	๖๔	๗
๑๕	สิงหนคร	๒๕๔	๒๕๔	๑๗
๑๖	คลองหอยโข่ง	๓	๓	๒
	รวม	๕,๔๙๔	๕,๔๙๔	๓๔๘

ตารางที่ ๕๕ แสดงข้อมูลจำนวนครัวเรือนเกษตรกรผู้เลี้ยงสุกรจังหวัดสงขลา ปี ๒๕๕๗ - ๒๕๖๑

พ.ศ.	สุกร(ตัว)					รวมสุกร	
	พื้นเมือง	สุกรพันธุ์			สุกรขุน		
	จำนวน (ตัว)	พ่อพันธุ์ (ตัว)	แม่พันธุ์ (ตัว)	ลูกสุกร (ตัว)	จำนวน (ตัว)	จำนวน (ตัว)	เกษตรกร (ฟาร์ม)
๒๕๕๘	๑๕,๕๘๓	๑,๓๙๗	๘,๑๓๓	-	๕๑,๑๒๙	๑๐๖,๒๗๖	๑,๘๓๔
๒๕๕๙	๑๔,๔๕๙	๑,๔๑๐	๑๐,๐๘๘	๒๘,๕๘๙	๔๖,๘๒๙	๑๐๑,๓๗๕	๑,๗๐๗
๒๕๖๐	๙,๗๙๒	๑,๔๒๐	๑๑,๙๖๓	๓๔,๑๔๙	๕๕,๔๙๖	๑๑๑,๘๒๐	๒,๐๐๐
๒๕๖๑	๘,๗๕๖	๑,๓๕๘	๑,๑๗๕	๔๑,๙๙๐	๘๙,๕๔๙	๑๕๘,๗๐๘	๒,๐๔๕
๒๕๖๒	๗,๕๑๑	๑,๒๙๑	๑,๐๖๗	๔๖,๕๘๑	๘๙,๔๖๖	๑๖๐,๘๘๒	๑,๗๙๘

ตารางที่ ๕๖ แสดงข้อมูลจำนวนครัวเรือนเกษตรกรผู้เลี้ยงสุกรจังหวัดสงขลา ปี ๒๕๖๒ แยกรายอำเภอ

ที่	ชื่ออำเภอ	สุกร(ตัว)					รวมสุกร	
		พื้นเมือง	สุกรพันธุ์			สุกรขุน		
		จำนวน (ตัว)	พ่อพันธุ์ (ตัว)	แม่พันธุ์ (ตัว)	ลูกสุกร (ตัว)	จำนวน (ตัว)	จำนวน (ตัว)	เกษตรกร (ฟาร์ม)
๑	เมืองสงขลา	๘๑๔	๘๒	๒๘	๘๓๘	๒,๔๖๔	๔,๕๑๘	๘๔
๒	สทิงพระ	๒๒๑	๘๘	๔๑๖	๓,๖๙๐	๒,๙๕๒	๘,๘๖๕	๔๙๘
๓	จะนะ	๓๙๙	๑๕๖	๔๓	๒๑๐	๔๐๓	๑,๗๒๔	๖๐
๔	นาทวี	๔๐๓	๖	๖	๑๘๘	๔๘๗	๑,๑๓๔	๕๙
๕	เทพา	๙๘	๑๓๒	๖๑	๔๑๘	๙๐๐	๑,๙๕๒	๗๗
๖	สะบ้าย้อย	๑๒๑	๓๐	๖	๔๖๕	๒๒๙	๑,๐๓๐	๑๕
๗	ระโนด	๑๑๐	๒๗	๗๗	๙๑๘	๒,๙๕๙	๔,๔๓๐	๑๒๘
๘	กระแสสินธุ์	๔	๔๔	๑๐๖	๑,๓๘๓	๔,๒๘๕	๖,๕๒๒	๑๒๐
๙	รัตภูมิ	๓๓๙	๑๐๑	๙๐	๑๙,๓๐๙	๑๐,๗๖๘	๓๕,๘๕๔	๑๗๕
๑๐	สะเดา	๑๓๕	๑๙๙	๗	๑๐,๖๙๓	๔๗,๕๗๖	๖๒,๕๐๕	๒๔
๑๑	หาดใหญ่	๒,๘๐๑	๘๑	๖๔	๒,๖๐๗	๕,๑๒๑	๑๑,๑๗๕	๒๐๙
๑๒	นาหม่อม	๑๒๐	๓	๕	๑๕๐	๑,๓๐๕	๑,๗๒๒	๑๒
๑๓	ควนเนียง	๔๓๒	๑๑๘	๕๙	๑,๗๖๗	๓,๘๐๑	๖,๔๙๒	๑๔๑
๑๔	บางกล่ำ	๕๓๙	๙๓	๕	๑,๑๒๒	๒,๑๖๓	๓,๙๘๔	๓๐
๑๕	สิงหนคร	๗๘๕	๑๑๐	๘๓	๒,๗๑๑	๓,๘๒๑	๘,๓๗๐	๑๓๒
๑๖	คลองหอยโข่ง	๑๙๐	๒๑	๑๑	๑๑๒	๒๓๒	๖๐๕	๓๔
	รวม	๗,๕๑๑	๑,๒๙๑	๑,๐๖๗	๔๖,๕๘๑	๘๙,๔๖๖	๑๖๐,๘๘๒	๑,๗๙๘

ตารางที่ ๕๗ แสดงข้อมูลจำนวนครัวเรือนเกษตรกรผู้เลี้ยงแพะจังหวัดสงขลา ปี ๒๕๕๘ - ๒๕๖๒

พ.ศ.	แพะ							
	แพะเนื้อ			แพะนม			รวม	
	ผู้ (ตัว)	เมีย (ตัว)	รวม (ตัว)	ผู้ (ตัว)	เมีย (ตัว)	รวม (ตัว)	จำนวน (ตัว)	เกษตรกร (ครัวเรือน)
๒๕๕๘	๑๕,๙๔๒	๒๔,๖๖๑	๔๐,๖๐๓	๑๙๗	๕๔๒	๗๓๙	๔๑,๓๔๒	๔,๓๕๘
๒๕๕๙	๑๕,๒๓๒	๒๕,๐๑๙	๔๐,๒๕๑	๒๖๒	๔๒๙	๖๙๑	๔๐,๙๔๒	๔,๐๖๗
๒๕๖๐	๑๕,๕๕๔	๒๙,๐๙๙	๔๔,๖๕๓	๑๔๒	๔๑๖	๕๕๘	๔๕,๒๑๑	๔,๔๕๙
๒๕๖๑	๑๖,๕๙๔	๒๖,๘๑๓	๔๓,๔๐๗	๑๕๕	๔๑๓	๕๖๘	๔๓,๙๗๕	๔,๙๔๒
๒๕๖๒	๑๖,๕๔๒	๓๓,๗๙๙	๕๐,๓๔๑	๑๕๕	๕๒๒	๖๗๗	๕๑,๐๑๘	๕,๕๓๑

ตารางที่ ๕๘ แสดงข้อมูลจำนวนครัวเรือนเกษตรกรผู้เลี้ยงแพะจังหวัดสงขลา ปี ๒๕๖๒ แยกรายอำเภอ

ที่	ชื่ออำเภอ	แพะ							
		แพะเนื้อ			แพะนม			รวม	
		ผู้ (ตัว)	เมีย (ตัว)	รวม (ตัว)	ผู้ (ตัว)	เมีย (ตัว)	รวม (ตัว)	จำนวน (ตัว)	เกษตรกร (ครัวเรือน)
๑	เมืองสงขลา	๗๑๐	๑,๒๘๕	๑,๙๙๕	๑๑	๑๘	๒๙	๒,๐๒๔	๒๐๔
๒	สทิงพระ	๓๙๓	๙๐๙	๑,๓๐๒	๒๐	๑๘	๓๘	๑,๓๔๐	๔๗
๓	จะนะ	๓,๕๘๓	๕,๒๗๔	๘,๘๕๗	๘	๑๐	๑๘	๘,๘๗๕	๑,๐๕๔
๔	นาทวี	๑,๒๗๗	๒,๘๐๓	๔,๐๘๐	๒	๔	๖	๔,๐๘๖	๗๒๔
๕	เทพา	๒,๙๐๖	๖,๘๐๖	๙,๗๑๒	๔	๓๗	๔๑	๙,๗๕๓	๑,๓๗๗
๖	สะบ้าย้อย	๑,๐๘๐	๓,๓๒๐	๔,๔๐๐	๔	๑๐	๑๔	๔,๔๑๔	๗๐๕
๗	ระโนด	๑,๑๓๐	๔,๓๗๓	๕,๕๐๓	๒๔	๖๗	๙๑	๕,๕๙๔	๑๖๘
๘	กระแสสินธุ์	๗๗	๒๕๒	๓๒๙	๐	๐	๐	๓๒๙	๙
๙	รัตภูมิ	๖๑๕	๑,๓๘๒	๑,๙๙๗	๔	๑๑	๑๕	๒,๐๑๒	๑๘๑
๑๐	สะเดา	๑,๓๑๒	๑,๗๖๓	๓,๐๗๕	๗๓	๓๐๗	๓๘๐	๓,๔๕๕	๑๙๐
๑๑	หาดใหญ่	๑,๖๐๖	๑,๘๒๐	๓,๔๒๖	๒	๒๒	๒๔	๓,๔๕๐	๒๘๕
๑๒	นาหม่อม	๙	๑๔๔	๑๕๓	๐	๐	๐	๑๕๓	๗
๑๓	ควนเนียง	๓๙๕	๗๖๔	๑,๑๕๙	๑	๔	๕	๑,๑๖๔	๒๓๓
๑๔	บางกล่ำ	๑๒๖	๒๙๖	๔๒๒	๒	๑๓	๑๕	๔๓๗	๔๖
๑๕	สิงหนคร	๑,๒๓๔	๒,๐๙๐	๓,๓๒๔	๐	๑	๑	๓,๓๒๕	๒๘๔
๑๖	คลองหอยโข่ง	๘๙	๕๑๘	๖๐๗	๐	๐	๐	๖๐๗	๑๗
	รวม	๑๖,๕๔๒	๓๓,๗๙๙	๕๐,๓๔๑	๑๕๕	๕๒๒	๖๗๗	๕๑,๐๑๘	๕,๕๓๑

ตารางที่ ๕๙ แสดงข้อมูลจำนวนครัวเรือนเกษตรกรผู้เลี้ยงแกะจังหวัดสงขลา ปี ๒๕๕๘ - ๒๕๖๒

พ.ศ.	ผู้ (ตัว)	เมีย (ตัว)	จำนวน (ตัว)	เกษตรกร (ฟาร์ม)
๒๕๕๘	๕๑๔	๗๒๓	๑,๒๓๗	๑๗๐
๒๕๕๙	๕๒๒	๖๒๗	๑,๑๔๙	๑๕๓
๒๕๖๐	๕๓๐	๘๔๕	๑,๓๗๕	๑๖๙
๒๕๖๑	๕๖๖	๙๗๓	๑,๕๓๙	๑๙๗
๒๕๖๒	๗๔๑	๑,๑๙๕	๑,๙๓๖	๒๓๓

ตารางที่ ๖๐ แสดงข้อมูลจำนวนครัวเรือนเกษตรกรผู้เลี้ยงแกะจังหวัดสงขลา ปี ๒๕๖๒ แยกรายอำเภอ

ที่	ชื่ออำเภอ	ผู้ (ตัว)	เมีย (ตัว)	จำนวน (ตัว)	เกษตรกร (ฟาร์ม)
๑	เมืองสงขลา	๑๐	๖	๑๖	๒
๒	สทิงพระ	๐	๐	๐	๐
๓	จะนะ	๓๘	๑๐๐	๑๓๘	๑๖
๔	นาทวี	๓๑	๗๗	๑๐๘	๑๘
๕	เทพา	๓๓๐	๔๘๐	๘๑๐	๑๑๐
๖	สะบ้าย้อย	๔๘	๙๘	๑๔๖	๒๒
๗	ระโนด	๖	๒๐	๒๖	๕
๘	กระแสสินธุ์	๐	๐	๐	๐
๙	รัตภูมิ	๐	๐	๐	๐
๑๐	สะเดา	๙๘	๑๐๗	๒๐๕	๑๓
๑๑	หาดใหญ่	๑๒๖	๑๓๗	๒๖๓	๒๔
๑๒	นาหม่อม	๒	๑๑	๑๓	๑
๑๓	ควนเนียง	๔	๑	๕	๒
๑๔	บางกล่ำ	๑	๓	๔	๑
๑๕	สิงหนคร	๔๕	๑๕๐	๑๙๕	๑๗
๑๖	คลองหอยโข่ง	๒	๕	๗	๒
	รวม	๗๔๑	๑,๑๙๕	๑,๙๓๖	๒๓๓



ตารางที่ ๖๑ แสดงข้อมูลจำนวนครัวเรือนเกษตรกรผู้เลี้ยงไก่พื้นเมือง ไก่เนื้อ ไก่ไข่จังหวัดสงขลา ปี ๒๕๕๘ - ๒๕๖๒

พ.ศ.	ไก่พื้นเมือง จำนวน (ตัว)	ไก่เนื้อพันธุ์ จำนวน (ตัว)	ไก่ไข่พันธุ์ จำนวน (ตัว)	ไก่ปุ๋, ยา ผลิตลูกไก่เนื้อ จำนวน (ตัว)	ไก่ปุ๋, ยา ผลิตลูกไก่ไข่ จำนวน (ตัว)	ไก่ทั้งหมด	
						จำนวน (ตัว)	เกษตรกร (ฟาร์ม)
๒๕๕๘	๑,๒๙๙,๕๕๗	๑๕๑,๔๕๔	๒๒๒,๒๑๕	-	-	๑,๖๗๓,๒๒๖	๓๗,๖๙๐
๒๕๕๙	๑,๒๖๒,๒๘๙	๑,๘๓๗,๑๗๐	๙๕๓,๐๑๘	๗๐,๙๗๘	๑,๑๗๗	๗,๕๐๘,๐๕๕	๓๙,๙๖๕
๒๕๖๐	๑,๔๒๘,๗๑๓	๒,๐๐๔,๘๖๙	๑,๑๖๐,๙๐๓	๖๔,๘๔๐	๑๒,๒๗๐	๔,๖๗๑,๕๙๕	๔๓,๗๔๔
๒๕๖๑	๑,๕๗๓,๕๔๙	๑,๘๑๖,๗๐๑	๗๗๔,๘๑๓	๑๙๖	๑๒,๓๘๖	๔,๑๗๗,๖๔๕	๔๖,๘๕๔
๒๕๖๒	๑,๖๖๖,๔๑๙	๑,๗๕๐,๓๗๓	๗๗๔,๓๙๘	๗๑,๘๔๕	๑๑,๖๙๒	๓,๕๐๗,๕๑๘	๔๙,๖๘๒

ตารางที่ ๖๒ แสดงข้อมูลจำนวนครัวเรือนเกษตรกรผู้เลี้ยงไก่พื้นเมือง ไก่เนื้อ ไก่ไข่จังหวัดสงขลา ปี ๒๕๖๒ แยกรายอำเภอ

ที่	ชื่ออำเภอ	ไก่พื้นเมือง จำนวน (ตัว)	ไก่เนื้อพันธุ์ จำนวน (ตัว)	ไก่ไข่พันธุ์ จำนวน (ตัว)	ไก่ปุ๋, ยา ผลิต ผลิตลูกไก่เนื้อ จำนวน (ตัว)	ไก่ปุ๋, ยา ผลิต ลูกไก่ จำนวน (ตัว)	ไก่ทั้งหมด	
							จำนวน (ตัว)	เกษตรกร (ฟาร์ม)
๑	เมืองสงขลา	๗๐,๐๑๕	๕๙,๖๒๒	๒๑๔,๖๙๙	๒,๗๒๘	๓๕	๑๓๒,๔๐๐	๓,๐๘๐
๒	สทิงพระ	๙๑,๓๐๐	๗๔,๒๘๖	๑๓,๔๐๙	๔๓	๕๒	๑๖๗,๖๓๗	๒,๓๑๕
๓	จะนะ	๒๔๑,๘๖๒	๔๒๐,๘๐๒	๑๑,๘๐๓	๒๖๕	๔๐	๖๖๓,๓๗๕	๕,๕๔๖
๔	นาทวี	๑๖๒,๖๙๓	๕,๘๐๐	๖,๕๑๑	๐	๐	๑๖๙,๔๗๕	๕,๙๙๐
๕	เทพา	๒๐๕,๖๕๓	๒๕๒,๓๐๗	๑๘,๒๘๗	๙	๐	๔๖๐,๓๗๑	๔,๕๐๘
๖	สะบ้าย้อย	๑๐๐,๖๘๒	๑๑,๑๗๗	๑๒,๒๐๙	๐	๐	๑๑๑,๘๖๙	๒,๘๑๐
๗	ระโนด	๘๖,๖๘๕	๙๖,๒๘๔	๘,๓๕๔	๐	๐	๑๘๓,๐๐๙	๔,๒๐๙
๘	กระเสสินธุ์	๕๐,๘๙๒	๑๑๔,๑๕๐	๓๑,๑๔๓	๐	๐	๑๖๕,๐๔๒	๒,๐๖๐
๙	รัตภูมิ	๑๓๑,๙๒๕	๑๘๒,๓๒๔	๓๐๑,๓๕๔	๖๗,๐๒๔	๗๓	๓๘๑,๓๔๖	๓,๓๕๕
๑๐	สะเดา	๗๒,๖๐๓	๓,๑๕๘	๒๒,๔๔๗	๔๑	๓	๗๕,๘๔๐	๒,๐๑๐
๑๑	หาดใหญ่	๑๐๘,๓๖๑	๓๗,๕๘๐	๒๓,๐๑๖	๐	๕๒	๑๔๗,๐๙๙	๓,๔๘๑
๑๒	นาหม่อม	๒๕,๗๔๕	๖๒,๖๒๐	๒๑,๙๔๔	๐	๐	๘๘,๓๖๕	๗๒๘
๑๓	ควนเนียง	๑๒๙,๔๓๒	๒๑๕,๙๐๖	๖๕,๙๘๕	๙๒	๑๑,๒๗๕	๓๕๖,๘๐๕	๓,๖๔๓
๑๔	บางกล่ำ	๕๓,๖๗๒	๗๗,๕๙๓	๖,๐๙๗	๑,๕๐๕	๑๓๒	๑๓๒,๙๐๒	๑,๗๖๓
๑๕	สิงหนคร	๑๐๓,๑๖๘	๕๖,๒๘๒	๑๐,๐๐๐	๓๓	๑๕	๑๕๙,๕๐๒	๒,๙๘๘
๑๖	คลองหอยโข่ง	๓๑,๗๓๑	๘๐,๔๘๒	๗,๑๔๐	๑๐๕	๑๕	๑๑๒,๓๕๑	๑,๑๙๖
	รวม	๑,๖๖๖,๔๑๙	๑,๗๕๐,๓๗๓	๗๗๔,๓๙๘	๗๑,๘๔๕	๑๑,๖๙๒	๓,๕๐๗,๕๑๘	๔๙,๖๘๒

ตารางที่ ๖๓ แสดงข้อมูลจำนวนครัวเรือนเกษตรกรผู้เลี้ยงเป็ดจังหวัดสงขลา ปี ๒๕๕๘ - ๒๕๖๒

พ.ศ.	เปิดเทศ	เปิดเนื้อ	เปิดไข่	เปิดเนื้อไล่ทุ่ง	เปิดไข่ไล่ทุ่ง	เปิดทั้งหมด	
	จำนวน (ตัว)	จำนวน (ตัว)	จำนวน (ตัว)	จำนวน (ตัว)	จำนวน (ตัว)	จำนวน (ตัว)	เกษตรกร (ฟาร์ม)
๒๕๕๘	๓๐๓,๗๑๐	๘๗,๕๗๕	๔๗๓,๖๓๒	๗,๐๘๗	๑๘,๘๔๑	๘๙๐,๘๔๕	๑๒,๙๕๑
๒๕๕๙	๓๒๕,๐๖๙	๔๗,๘๕๒	๔๙๘,๖๒๔	๔,๑๑๙	๒๒,๐๑๓	๘๙๗,๖๗๗	๑๒,๘๔๑
๒๕๖๐	๒๘๙,๖๙๒	๕๓,๗๕๒	๓๒๘,๙๙๕	๕๑๖	๑,๙๕๑	๖๗๔,๙๐๖	๑๑,๕๙๑
๒๕๖๑	๓๑๖,๒๔๑	๕๑,๗๔๔	๔๒๔,๓๙๖	๑,๔๖๒	๑,๗๙๖	๗๙๕,๖๓๙	๑๒,๓๔๔
๒๕๖๒	๓๐๒,๕๘๑	๕๔,๕๒๐	๓๕๕,๗๒๙	๘๔๔	๑,๐๕๒	๗๐๔,๗๒๖	๑๒,๒๑๗

ตารางที่ ๖๔ แสดงข้อมูลจำนวนครัวเรือนเกษตรกรผู้เลี้ยงเป็ดจังหวัดสงขลา ปี ๒๕๖๒ แยกรายอำเภอ

ที่	ชื่ออำเภอ	เปิดเทศ	เปิดเนื้อ	เปิดไข่	เปิดเนื้อไล่ทุ่ง	เปิดไข่ไล่ทุ่ง	เปิดทั้งหมด	
		จำนวน (ตัว)	จำนวน (ตัว)	จำนวน (ตัว)	จำนวน (ตัว)	จำนวน (ตัว)	จำนวน (ตัว)	เกษตรกร (ฟาร์ม)
๑	เมืองสงขลา	๑๑,๒๕๕	๗,๖๙๗	๙,๘๓๙	๗๐	๑๘๘	๒๙,๐๔๙	๔๒๙
๒	สทิงพระ	๑๐,๑๑๖	๒,๘๕๙	๔๔,๕๒๕	๐	๐	๕๗,๕๐๐	๔๓๔
๓	จะนะ	๕๙,๐๔๔	๕,๒๐๗	๒๕,๐๔๖	๔๕๘	๒๖๓	๙๐,๐๑๘	๑,๙๓๕
๔	นาทวี	๒๐,๘๒๘	๗๑๕	๑,๐๙๗	๐	๐	๒๒,๖๔๐	๑,๒๕๘
๕	เทพา	๕๗,๐๗๔	๒,๖๔๙	๒,๘๕๑	๐	๐	๖๒,๕๗๔	๒,๐๐๙
๖	สะบ้าย้อย	๑๕,๐๔๕	๕,๔๖๘	๙,๘๐๘	๑๕	๐	๓๐,๓๓๖	๘๐๕
๗	ระโนด	๙,๕๑๒	๑,๑๒๘	๑๑๒,๓๑๖	๐	๕๐	๑๒๓,๐๐๖	๕๓๗
๘	กระเสียนรุ้	๔,๕๑๐	๒๐๓	๓๔,๐๓๕	๐	๐	๓๘,๗๔๘	๒๙๔
๙	รัตภูมิ	๑๗,๒๙๗	๒,๐๑๐	๑๕,๐๗๙	๐	๐	๓๔,๓๘๖	๕๗๘
๑๐	สะเดา	๑๙,๒๖๓	๑,๗๔๑	๕,๔๘๓	๕๒	๐	๒๖,๕๓๙	๙๔๐
๑๑	หาดใหญ่	๑๙,๙๔๓	๒,๒๓๒	๒๒,๔๐๒	๑๐๖	๕๑๑	๔๔,๑๙๔	๖๙๐
๑๒	นาหม่อม	๙๘	๑๙๑	๖๕๖	๐	๐	๙๔๕	๒๕
๑๓	ควนเนียง	๒๑,๒๙๐	๙,๓๖๗	๖,๕๕๒	๙๐	๓๐	๓๗,๓๒๙	๘๓๕
๑๔	บางกล่ำ	๔,๕๓๖	๕๒๕	๕,๔๓๕	๐	๑๐	๑๐,๕๐๖	๓๔๖
๑๕	สิงหนคร	๒๘,๗๙๓	๑๑,๙๙๓	๔๙,๘๕๑	๐	๐	๙๐,๖๓๗	๙๘๕
๑๖	คลองหอยโข่ง	๓,๙๗๗	๕๓๕	๑,๗๕๔	๕๓	๐	๖,๓๑๙	๑๑๗
	รวม	๓๐๒,๕๘๑	๕๔,๕๒๐	๓๕๕,๗๒๙	๘๔๔	๑,๐๕๒	๗๐๔,๗๒๖	๑๒,๒๑๗

ที่มา: สำนักงานปศุสัตว์จังหวัดสงขลา , ๒๕๖๒

ตารางที่ ๖๕ แสดงข้อมูลรายชื่อผู้ประกอบการที่ขออนุญาตรับรองที่พักสัตว์ จังหวัดสงขลา ปี ๒๕๖๒

ที่	ชื่อ - สกุล	สถานที่ตั้ง				ชื่อ สถานที่ตั้ง	ประเภทสัตว์ที่กัก			จำนวน (ตัว)
		เลขที่	หมู่ที่	ตำบล	อำเภอ		โค - กระบือ	แพะ - แกะ	สุกร	
๑	คุณรุสนีย์ ขุนฤทธิ์	๑๗๓/๑	๒	ตลิ่งชัน	จะนะ	ขุนฤทธิ์ฟาร์ม	/			๕๐๐
๒	คุณรุสนีย์ ขุนฤทธิ์	๑๗๓/๑	๒	ตลิ่งชัน	จะนะ	ขุนฤทธิ์ฟาร์ม	/			๑๐๐
๓	คุณศิรินทิพย์ สุขเทา	๑๕๓/๕	๘	สะกอม	จะนะ	กฤษฎาฟาร์มแพะ		/		๓๐๐
๔	คุณสหาก หมุดตะเหล็ก	๒๕๒/๓	๑	สทิงหม้อ	สิงหนคร	-	/			๒๕๐
๕	คุณเจษฎา ดอสะ	๑๖๒	๘	ปาดังเบซาร์	สะเดา	บ้านตะโล๊ะ ฟาร์ม		/		๘๐
๖	คุณอับดุลเลาะ จิตรตรง	๒๗/๕	๘	ปาดังเบซาร์	สะเดา	จิตรตรงฟาร์ม		/		๑๒๐
๗	คุณจิรพัฒน์ คงสุภาพศิริ	๑๕๐/๑	๔	ท่าช้าง	บางกล่ำ	ทักษิณฟาร์ม ๑๙๙๑			/	๔๐
๘	คุณเสนีย์ ชังคะมะโน	๕๐	๑	คูหาใต้	รัตภูมิ	นิษา ฟาร์ม			/	๔๕๐
๙	คุณวิศิษฐ์ นภาดลกิจ	๘๘๘/๑๒	๗	สำนักขาม	สะเดา	เอ็มวันฟาร์ม		/		๕๐

ที่มา: สำนักงานปศุสัตว์จังหวัดสงขลา , ๒๕๖๒

ตารางที่ ๖๖ แสดงข้อมูลรายชื่อผู้ประกอบการที่ขออนุญาตรับรองที่פקซาคสัตว์ จังหวัดสงขลา ปี ๒๕๖๒

ที่	ชื่อ - สกุล เจ้าของ	สถานที่ตั้ง				ชื่อ สถานที่ตั้ง	ประเภทซากสัตว์ที่กัก			
		เลขที่	หมู่ที่	ตำบล	อำเภอ		เนื้อโค กระบือ	เนื้อแพะ แกะ	สัตว์ปีก	เนื้อสุกร
๑	คุณมานะ ศรีพิทักษ์	๑๕๐/๒	๓	เขารูปช้าง	เมือง	บ.เอ็น เอส โคลด์ สโตเรจ	/	/	/	
๒	คุณเพิ่มศักดิ์ กิจรุ่งโรจน์	๖๘	๖	ท่านบ	สิงหนคร	บ.เพียววอเตอร์ แอนไอซ์ จำกัด	/	/	/	
๓	บมจ.สงขลาแคนนิ่ง	๓๓๓	๒	พะวง	เมือง	บมจ.สงขลาแคน นิง	/	/	/	
๔	นางวิภารัตน์ เทพวารินทร์	๑๖/๑	๖	สทิงหม้อ	สิงหนคร	หจก.เอ็มไทย โพรเซ่น ฟูดส์	/	/	/	
๕	นายนิธิกร บุญญามณี	๑๘๘/๘	๑	สทิงหม้อ	สิงหนคร	บริษัท สมิหลา โคลด์ สโตเรจ จำกัด	/	/	/	
๖	น.ส.พรทิพย์ ตั้มทะเตมีย์	๑๖๓/๒ ๑-๒๒		หาดใหญ่	หาดใหญ่	ร้านสันติภาพ ฟาร์ม สาขา หาดใหญ่			/	/

ที่มา: สำนักงานปศุสัตว์จังหวัดสงขลา , ๒๕๖๒

### ๓) ด้านประมง

จังหวัดสงขลาเป็นจังหวัดที่มีพื้นที่ติดต่อกับชายฝั่งทะเล ๒ ด้าน คือ ด้านตะวันออกติดต่อกับอ่าวไทย มีความยาว ๑๕๔.๖๐ กิโลเมตร ครอบคลุมพื้นที่อำเภอชายทะเล ๖ อำเภอ คือ อำเภอระโนด อำเภอสทิงพระ อำเภอลี้สิงหนคร อำเภอเมือง อำเภอจะนะ และอำเภอเทพา และด้านตะวันตกติดต่อกับทะเลสาบสงขลา ทำให้อาชีพการประมงเป็นอาชีพที่สำคัญ และสร้างรายได้ให้กับจังหวัดสงขลาเป็นอย่างมากซึ่งการประมงในจังหวัดสงขลาสามารถแบ่งออกได้เป็น

#### ๑. การประมงในทะเลสาบสงขลา

การทำประมงของชาวประมงรอบๆทะเลสาบสงขลา มีความแตกต่างกันบ้างขึ้นอยู่กับสภาพพื้นที่ โดยชาวประมงส่วนใหญ่ เป็นคนในพื้นที่ดั้งเดิม และทำการประมงในทะเลสาบสงขลามาตั้งแต่รุ่นบรรพบุรุษ ซึ่งโดยภาพรวมสามารถแบ่งชาวประมงตามลักษณะประกอบอาชีพออกได้ ๓ ประเภท คือ

๑.๑ ประเภทที่มีอาชีพหลักทำการประมงอย่างเดียวซึ่งแต่ละครัวเรือนจะทำการประมงด้วย เครื่องมือหลายชนิด เช่น ลอบยื่น โพงพางและอวนลอย กลุ่มนี้จะเป็นชาวมุสลิมเสียส่วนใหญ่ อาศัยอยู่บริเวณทะเลสาบตอนนอก และทะเลหลวงตอนล่างมากเนื่องจากเป็นบริเวณที่มีทรัพยากรสัตว์น้ำที่มีคุณค่าทางเศรษฐกิจหลายชนิด เช่น กุ้ง ชนิดต่างๆ ปลากระบอก ปลากระพง เป็นต้น

๑.๒ ประเภทที่ทำการประมงเป็นอาชีพหลักและมีอาชีพรองร่วมด้วยหลังเสร็จจากภารกิจทางด้าน การประมง โดยอาชีพรองที่พบทั่วไป เช่น การรับจ้าง

๑.๓ ประเภทที่มีอาชีพประมงร่วมกับอาชีพอื่น โดยทำไปด้วยกันและมีรายได้จากทั้ง ๒ ทางใกล้เคียงกัน เช่น ทำการประมงคู่กับค้าขาย การประมงคู่กับรับจ้าง การประมงคู่กับทำสวน และการประมงคู่กับหัตถกรรม โดยจะพบมากบริเวณทะเลน้อย และทะเลหลวง

สำหรับเครื่องมือจับสัตว์น้ำที่สำคัญที่พบมากในทะเลสาบสงขลาประกอบด้วยเครื่องมือประจำที่ประเภทโพงพางและไชนั่ง

#### ๒. การประมงทะเล

จังหวัดสงขลา เป็นจังหวัดที่มีท่าเทียบเรือที่มีขนาดใหญ่ ทำให้เรือประมงจำนวนมาก หมุนเวียนเข้ามา เทียบท่าเพื่อขนถ่ายสินค้าจำนวนมาก โดยในปี ๒๕๖๒ จังหวัดสงขลา มีผลผลิตจากการประมงทะเล ปริมาณ ๑๙,๐๙๓,๕๐๙ กิโลกรัม คิดเป็นมูลค่า ๕๑๓,๐๖๕,๗๐๑ บาท ประกอบด้วยชนิดสัตว์น้ำที่สำคัญ คือ ปลาหู ๑๙๕,๔๒๑ กิโลกรัม ปลาเคย ๖,๙๖๙.๙๐๖ กิโลกรัม กุ้ง ๗๔๗.๒๔๓ กิโลกรัม กุ้ง ๑๑๖.๙๒๗ กิโลกรัม ปลาหมึก ๓,๐๖๒.๕๖๒ กิโลกรัม ปู๒๖๖.๕๒๘ กิโลกรัม ปลาหลังเขียว ๓๘๗.๖๖๒ กิโลกรัม และปลาเป็ด ๗,๓๔๗.๒๖๐ กิโลกรัม

ตารางที่ ๖๗ แสดงข้อมูลปริมาณและมูลค่าสัตว์น้ำที่ขึ้นท่าเทียบเรือประมงสงขลา ปี ๒๕๕๘ - ๒๕๖๒

พ.ศ.	ปริมาณ (กิโลกรัม)	มูลค่า (บาท)
๒๕๕๘	๓๓,๗๙๖,๑๔๐	๙๑๓,๐๓๕,๐๔๙
๒๕๕๙	๒๓,๕๘๕,๔๓๗	๕๘๕,๑๕๑,๘๒๓
๒๕๖๐	๒๑,๙๙๗,๐๘๖	๖๑๗,๐๕๑,๗๘๐
๒๕๖๑	๒๑,๙๙๗,๐๘๖	๖๑๗,๐๕๑,๗๘๐
๒๕๖๒	๑๙,๐๙๓,๕๐๙	๕๑๓,๐๖๕,๗๐๑

ตารางที่ ๖๘ แสดงข้อมูลปริมาณและมูลค่าสัตว์น้ำที่ขึ้นท่าเทียบเรือประมงสงขลา ปี ๒๕๖๒

ชนิดสัตว์น้ำที่จับได้	ปริมาณ (กิโลกรัม)	มูลค่า (บาท)
ปลาหู	๑๙๕.๔๒๑	๕,๐๔๕.๗๖๐
ปลาเลย	๖,๙๖๙.๙๐๖	๒๒๔,๙๗๒.๙๓๗
กุ้ง	๗๔๗.๒๔๓	๗๘,๑๖๒.๔๒๔
กุ้ง	๑๑๖.๙๒๗	๑๑,๕๘๖.๔๒๐
หมึก	๓,๐๖๒.๕๖๒	๑๓๘,๕๒๔.๓๔๗
ปู	๒๖๖.๕๒๘	๒๒,๒๖๖.๓๐๓
ปลาหลังเขียว	๓๘๗.๖๖๒	๕,๑๓๖.๕๒๓
ปลาเป็ด	๗,๓๔๗.๒๖๐	๒๗,๓๗๐.๙๘๗
รวม	๑๙,๐๙๓,๕๐๙	๕๑๓,๐๖๕,๗๐๑

ที่มา : สำนักงานประมงจังหวัดสงขลา, ๒๕๖๒

ส่วนที่ ๔ ข้อมูลด้านเศรษฐกิจของจังหวัดสงขลา หน้าที่ ๑๐๓

นอกจากนี้ จังหวัดสงขลายังมีธุรกิจต่อเนื่องเกี่ยวกับการประมงทะเลที่สำคัญ ได้แก่สถานประกอบการแปรรูปเบื่องตัน (ลิ่ง) ๔๕ แห่ง สถานประกอบการแปรรูปพื้นเมือง ๑๔ แห่ง โรงงานแปรรูปสัตว์น้ำและผลิตภัณฑ์ ๔๓ แห่ง ผู้ประกอบการนำเข้า-ส่งออก ๑๓๖ แห่ง สถานประกอบการห้องเย็น ๘ แห่ง แพ/พ่อค้าคนกลาง/ผู้รวบรวม ๓๒๕ แห่ง ผู้ค้าปัจจัยการผลิต ๓ แห่งโรงงานอาหารสัตว์น้ำ ๙ แห่งอื่นๆ (ผู้ประกอบการกิจการเกี่ยวกับสัตว์น้ำ เช่น หน้จระเข้, หน้ปลากระเบน, เปลือกหอย กุ้ง ,ปู , ม้าน้ำตากแห้ง ) ๕ แห่ง รวมทั้งสิ้น ๕๘๘ แห่ง

ตารางที่ ๖๙ แสดงข้อมูลธุรกิจต่อเนื่องด้านการประมงที่สำคัญของจังหวัดสงขลา ปี ๒๕๖๒

ประเภท สถานประกอบการประมงและประมงต่อเนื่อง	จังหวัดสงขลา(แห่ง)
สถานประกอบการแปรรูปเบื่องตัน (ลิ่ง)	๔๕
สถานประกอบการแปรรูปพื้นเมือง	๑๔
โรงงานแปรรูปสัตว์น้ำและผลิตภัณฑ์	๔๓
ผู้ประกอบการนำเข้า-ส่งออก	๑๓๖
สถานประกอบการห้องเย็น	๘
แพ/พ่อค้าคนกลาง/ผู้รวบรวม	๓๒๕
ผู้ค้าปัจจัยการผลิต	๓
โรงงานอาหารสัตว์น้ำ	๙
อื่นๆ	๕
<b>รวม</b>	<b>๕๘๘</b>

ที่มา : สำนักงานประมงจังหวัดสงขลา, ๒๕๖๒

**๓. การเพาะเลี้ยงสัตว์น้ำชายฝั่ง**

การเพาะเลี้ยงสัตว์น้ำชายฝั่ง จังหวัดสงขลามีสัตว์น้ำเศรษฐกิจที่สำคัญที่เกษตรกรนิยมเลี้ยง คือ กุ้งทะเล และปลากะพงขาว

๓.๑ การเลี้ยงกุ้งทะเล ในปี ๒๕๖๒ มีผู้เลี้ยงทั้งหมด จำนวน ๑,๕๓๖ ราย ๔,๗๖๑ บ่อ คิดเป็นพื้นที่ ๑๗,๐๑๘.๒๒ ไร่ โดยเลี้ยงในเขตพื้นที่อำเภอระโนด ๑,๐๖๔ ราย ๒,๙๔๐ บ่อ พื้นที่ ๑๐,๕๖๑.๕๘ ไร่ อำเภอจะนะ ๑๓๑ ราย ๔๑๕ บ่อ พื้นที่ ๑,๕๕๘.๙๕ ไร่ อำเภอเทพา ๑๐๐ ราย ๔๔๔ บ่อ พื้นที่ ๑,๘๘๑ ไร่ อำเภอสิงหนคร ๙๗ ราย ๓๕๒ บ่อ พื้นที่ ๑,๑๕๑.๓๗ ไร่ อำเภอหาดใหญ่ ๕๗ ราย ๒๑๔ บ่อ พื้นที่ ๙๖๓.๔๔ ไร่ อำเภอกวนเนียง ๒๖ ราย ๑๐๖ บ่อ พื้นที่ ๔๑๓ ไร่ อำเภอสติงพระ ๓๓ ราย ๑๙๗ บ่อ พื้นที่ ๒๕๓.๘๘ ไร่ อำเภอกระแสสินธุ์ ๒๒ ราย ๕๑ บ่อ พื้นที่ ๑๕๕ ไร่ อำเภอบางกล่ำ ๑ ราย ๘ บ่อ ๓๒ ไร่ และอำเภอเมืองสงขลา ๕ ราย ๓๔ บ่อ พื้นที่ ๔๘ ไร่ โดยชนิดกุ้งทะเลที่นิยมเลี้ยงจะเป็นกุ้งขาวร็อยละ ๙๙.๐๐ เป็นกุ้งกุลาดำ ร็อยละ ๑.๐๐

๓.๒ การเลี้ยงปลากะพงขาว ในปี ๒๕๖๒ มีผู้เลี้ยงทั้งหมด จำนวน ๒,๐๒๔ ราย โดยจำแนกตามวิธีการเลี้ยงได้ดังนี้ ๑,๗๙๖ ราย ๖,๑๘๔ กระชัง คิดเป็นพื้นที่ ๑๐๑.๔๒ ไร่ โดยเลี้ยงในเขตพื้นที่อำเภอสิงหนคร ๑,๐๘๘ ราย ๒,๗๙๕ กระชัง ๔๒.๑๗ ไร่ อำเภอเมือง ๒๑๒ ราย ๑,๗๐๓ กระชัง ๓๕.๖๐ ไร่ อำเภอจะนะ ๒๖๔ ราย ๑,๐๗๔ กระชัง ๑๕.๒๗ ไร่ อำเภอเทพา ๑๒๘ ราย ๓๑๒ กระชัง ๔.๒๕๕ ไร่ และอำเภอกวนเนียง ๙๔ ราย ๒๙๑ กระชัง ๔๑.๒๒ ไร่

๓.๒.๑ การเลี้ยงปลากะพงขาวในบ่อดิน มีผู้เลี้ยงทั้งหมด ๒๒๘ ราย ๓๐๖ บ่อ คิดเป็นพื้นที่ ๑,๒๐๖.๗๒ ไร่ โดยเลี้ยงในเขตพื้นที่อำเภอระโนด ๑๘๗ ราย ๒๔๒ บ่อ ๑,๐๗๒.๓๘ ไร่ อำเภอหาดใหญ่ ๑๒ ราย ๑๕ บ่อ ๕๕.๕ ไร่ อำเภอจะนะ ๑๖ ราย ๒๘ บ่อ ๓๙.๗๙ ไร่ อำเภอสิงหนคร ๖ ราย ๖ บ่อ ๒๐.๘๐ ไร่ อำเภอสติงพระ ๒ ราย ๑๐ บ่อ ๖.๖๒๕ ไร่ อำเภอเมือง ๒ ราย ๒ บ่อ ๓ ไร่ อำเภอบางกล่ำ ๑ ราย ๑ บ่อ ๒.๕ ไร่ และอำเภอเทพา ๒ ราย ๒ บ่อ ๖.๑๒๕ ไร่

**ตารางที่ ๗๐** แสดงข้อมูลพื้นที่การเลี้ยงสัตว์น้ำชายฝั่งจำแนกเป็นรายอำเภอ ปี ๒๕๕๘ - ๒๕๖๒

พ.ศ.	กุ้งทะเล			ปลากะพง					
	(ราย)	(บ่อ)	(ไร่)	บ่อดิน			กระชัง		
				(ราย)	(บ่อ)	(ไร่)	(ราย)	(กระชัง)	(ไร่)
๒๕๕๘	๑,๔๙๔	๔,๔๔๖	๑๗,๒๖๔.๒๑	๒๙๓	๓๙๗	๑,๔๒๘.๑๓	๒,๖๕๙	๙,๑๗๖	๑๓๑.๘๕
๒๕๕๙	๑,๓๐๔	๓,๘๐๘	๑๔,๑๗๙.๑๐	๒๙๓	๓๙๗	๑,๔๒๘.๑๓	๒,๖๕๙	๙,๑๗๖	๑๓๑.๘๕
๒๕๖๐	๑,๓๘๓	๔,๑๗๔	๑๕,๓๑๕.๗๑	๑๑๙	๑๗๐	๔๙๖.๔๐๑	๒,๖๙๘	๘,๗๘๘	๑๓๐.๖๙
๒๕๖๑	๑,๓๘๓	๔,๑๗๔	๑๕,๓๑๕.๗๑	๑๑๙	๑๗๐	๔๙๖.๔๐๑	๒,๖๙๘	๘,๗๘๘	๑๓๐.๖๙
๒๕๖๒	๑,๕๓๖	๔,๗๖๑	๑๗,๐๑๘.๒๒	๒๒๘	๓๐๖	๑,๒๐๖.๗๒	๑,๗๙๖	๖,๑๘๔	๑๐๑.๔๒

ที่มา : สำนักงานประมงจังหวัดสงขลา, ๒๕๖๒



ตารางที่ ๗๑ แสดงข้อมูลพื้นที่การเลี้ยงสัตว์น้ำชายฝั่งจำแนกเป็นรายอำเภอ ปี ๒๕๖๒

ที่	อำเภอ	กุ้งทะเล			ปลากะพง					
		(ราย)	(บ่อ)	(ไร่)	บ่อดิน			กระชัง		
					(ราย)	(บ่อ)	(ไร่)	(ราย)	(กระชัง)	(ไร่)
๑	กระแสดินธุ์	๒๒	๕๑	๑๕๕	-	-	-	-	-	-
๒	ควนเนียง	๒๖	๑๐๖	๔๑๓	-	-	-	๙๔	๒๙๑	๔๑.๒๒
๓	จะนะ	๑๓๑	๔๑๕	๑,๕๕๘.๙๕	๑๖	๒๘	๓๙.๗๙	๒๖๔	๑๐๗๔	๑๕.๒๗
๔	เทพา	๑๐๐	๔๔๔	๑,๘๘๑	๒	๒	๖.๑๒๕	๔๘๐	๘๑๙	๑๐.๔๑
๕	บางกล่ำ	๑	๘	๓๒	๑	๑	๒.๕	-	-	-
๖	เมือง	๕	๓๔	๔๘	๒	๒	๓	๒๑๒	๑๗๐๓	๓๕.๖๐
๗	ระโนด	๑,๐๖๔	๒,๙๔๐	๑๐,๕๖๑.๕๘	๑๘๗	๒๔๒	๑,๐๗๒.๓๘	-	-	-
๘	สทิงพระ	๓๓	๑๙๗	๒๕๓.๘๘	๒	๑๐	๖.๖๒๕	-	-	-
๙	สิงหนคร	๙๗	๓๕๒	๑,๑๕๑.๓๗	๖	๖	๒๐.๘๐	๑,๐๗๕	๘,๕๐๐	๖๕๗.๓๑
๑๐	หาดใหญ่	๕๗	๒๑๔	๙๖๓.๔๔	๑๒	๑๕	๕๕.๕	-	-	-
	รวม	๑,๕๓๖	๔,๗๖๑	๑,๗๐๑๘.๒๒	๒๒๘	๓๐๖	๑,๒๐๖.๗๒	๑,๗๙๖	๖,๑๔๘	๑๐๑.๔๒

หมายเหตุ ปี ๒๕๖๒ พื้นที่เลี้ยงกุ้งทะเลลดลง เนื่องจากเกษตรกรเข้าร่วมโครงการ คชก. ซึ่งได้สำรวจพื้นที่เลี้ยงและปรับปรุงข้อมูลพื้นที่ใหม่ให้ถูกต้อง

#### ๔. การเพาะเลี้ยงสัตว์น้ำจืด

จังหวัดสงขลา มีการเลี้ยงสัตว์น้ำจืดกันกระจัดกระจายทุกอำเภอ ซึ่งส่วนมากแล้วเป็นการเลี้ยงเพื่อใช้บริโภคภายในครัวเรือน โดยในปี ๒๕๖๒ มีผู้เลี้ยงปลาน้ำจืดทั้งสิ้น ๘,๒๒๑ ราย ๒๒,๗๗๕ บ่อ พื้นที่ ๘,๖๖๓.๒๘ ไร่ เป็นการเลี้ยงปลาชนิดที่ขี้จำนวน ๓,๘๖๖ ราย ๘,๑๓๑ บ่อ พื้นที่ ๕,๒๓๙.๕๔ ไร่ เลี้ยงปลาดุก จำนวน ๔,๒๑๒ ราย ๗,๒๖๑ บ่อ พื้นที่ ๓,๑๒๘.๕๔ ไร่ และเลี้ยงสัตว์น้ำอื่นๆ เช่น ปลาช่อน ปลาหมอ ปลาชะโด จระเข้ และ กบ จำนวน ๑๔๓ ราย ๗๓๘๓ บ่อ พื้นที่ ๒๙๓.๒๔ ไร่

ตารางที่ ๗๒ แสดงข้อมูลพื้นที่การเลี้ยงปลาน้ำจืดจำแนกเป็นรายอำเภอ ปี ๒๕๕๘ - ๒๕๖๒

พ.ศ.	ปลากินพืช			ปลาดุก			สัตว์น้ำอื่นๆ			รวม		
	(ราย)	(บ่อ)	(ไร่)	(ราย)	(บ่อ)	(ไร่)	(ราย)	(บ่อ)	(ไร่)	(ราย)	(บ่อ)	(ไร่)
๒๕๕๘	๓,๕๘๗	๗,๕๗๔	๔,๘๙๖.๒๔	๔,๕๘๑	๘,๑๓๐	๓,๗๓๗.๖๔	๒๘๗	๕,๒๓๖	๓๖๕.๒๘	๘,๔๕๕	๒๐,๙๔๐	๘,๙๙๙.๑๖
๒๕๕๙	๓,๒๗๖	๔,๒๒๐	๔,๑๐๗.๒๔	๔,๑๑๗	๗,๒๓๘	๓,๐๔๑.๐๐	๒๘๕	๓๖๒	๒๒๗.๓๗	๗,๖๗๘	๑๑,๘๒๐	๗,๓๗๔.๙๘
๒๕๖๐	๓,๔๐๗	๔,๓๓๗	๔,๑๔๘.๐๔	๔,๑๗๓	๗,๓๓๑	๓,๐๕๑.๗๕	๒๘๕	๓๖๒	๒๒๗.๓๗	๗,๘๖๕	๑๒,๐๓๐	๗,๔๒๗.๑๖
๒๕๖๑	๓,๔๐๗	๔,๓๓๗	๔,๑๔๘.๐๔	๔,๑๗๓	๗,๓๓๑	๓,๐๕๑.๗๕	๒๘๕	๓๖๒	๒๒๗.๓๗	๗,๘๖๕	๑๒,๐๓๐	๗,๔๒๗.๑๖
๒๕๖๒	๓,๘๖๖	๘,๑๓๑	๕,๒๓๙.๕๔	๔,๒๑๒	๗,๒๖๑	๓,๑๒๘.๕๔	๑๔๓	๗,๓๘๓	๒๙๓.๒๔	๘,๒๒๑	๒๒,๗๗๕	๘,๖๖๓.๒๘

ส่วนที่ ๔ ข้อมูลด้านเศรษฐกิจของจังหวัดสงขลา หน้าที่ ๑๐๖

ตารางที่ ๗๓ แสดงข้อมูลพื้นที่การเลี้ยงปลาน้ำจืดจำแนกเป็นรายอำเภอ ปี ๒๕๖๒

ที่	อำเภอ	ปลากินพืช			ปลาดุก			สัตว์น้ำอื่นๆ			รวม		
		(ราย)	(บ่อ)	(ไร่)	(ราย)	(บ่อ)	(ไร่)	(ราย)	(บ่อ)	(ไร่)	(ราย)	(บ่อ)	(ไร่)
๑	กระเสี่สินธุ์	๕๗๖	๑,๐๔๒	๘๕๙.๔๓	๒๘๗	๔๘๗	๒๙๕.๙๙	๔	๖๗	๑.๐๑	๘๖๗	๑๕๙๖	๑,๑๕๖.๔๔
๒	คลองหอยโข่ง	๙๘	๒๗๖	๗๐.๙๘	๑๖๔	๓๗๓	๙๘.๕๑	-	-	-	๒๖๒	๖๔๙	๑๖๙.๕๐
๓	ควนเนียง	๓๐	๗๖	๘๕.๑๑	๔๒	๕๒	๑๒.๓๘	๗	๑,๔๓๑	๔.๖๒	๗๙	๑,๕๕๙	๑๐๑.๑๑
๔	จนะ	๑๔๓	๒๕๖	๑๔๑.๑๒	๕๐๔	๘๗๕	๓๖๖.๙๔	๗	๔๔๐	๔.๐๗	๖๕๔	๑,๕๕๗	๕๑๒.๐๖
๕	เทพา	๒๘๗	๔๕๕	๒๑๑.๗๐	๑,๒๒๕	๑,๘๘๖	๘๒๕.๖๔	๕	๓๒๔	๗.๑๕	๑,๕๑๗	๒,๖๖๕	๑,๐๔๔.๔๙
๖	นาทวี	๔๑	๘๖	๓๐.๒๓	๒๓๑	๓๓๙	๑๐๔.๑๒	๒	๘	๐.๐๗	๒๗๔	๔๓๓	๑๓๔.๔๑
๗	นาหม่อม	๑๗	๒๙	๖.๑๘	๗	๑๑	๓.๒๙	๑๐	๖๕๓	๒.๗๐	๓๔	๖๙๓	๑๒.๑๗
๘	บางกล่ำ	๑๘	๔๖	๒๒.๕๓	๔๔	๙๐	๒๑.๐๕	๖	๘๒๓	๑.๗๖	๖๘	๙๕๙	๔๕.๓๕
๙	เมือง	๙	๒๘	๑๕.๖๕	๑๐	๒๓	๕.๕๓	๕	๑๕๓	๐.๘๐	๒๔	๒๐๔	๒๑.๙๗
๑๐	ระโนด	๑,๕๘๑	๓,๕๗๓	๒,๘๐๙.๗๒	๖๖๕	๑,๑๕๘	๖๑๖.๙๕	๘	๖๙	๕.๑๔	๒,๒๕๔	๔,๘๐๐	๓,๔๓๖.๘๒
๑๑	รัตภูมิ	๒๖๒	๕๐๗	๑๕๒.๕๔	๒๖๒	๔๖๐	๑๕๒.๓๖	๖	๗๐๒	๑.๖๕	๕๓๐	๑,๖๖๙	๓๐๖.๕๕
๑๒	สทิงพระ	๓๒๖	๖๐๑	๒๖๕.๖๑	๑๔๐	๒๖๘	๖๙.๘๓	๕๖	๘๒๗	๒๕๓.๘๘	๕๒๒	๑,๖๙๖	๕๘๙.๓๒
๑๓	สะเดา	๙๘	๓๐๐	๕๓.๖๓	๕๖	๑๑๖	๒๐.๕๗	๔	๓๓๓	๑.๐๙	๑๕๘	๗๔๙	๗๒.๒๘
๑๔	สะบ้าย้อย	๕๓	๘๗	๓๓.๙๙	๒๒๐	๓๒๖	๙๖.๓๒	-	-	-	๒๗๓	๔๑๓	๑๓๐.๓๑
๑๕	สิงหนคร	๑๗๔	๓๕๓	๒๓๔.๕๘	๑๔๒	๓๒๒	๑๖๘.๕๒	๙	๕๓๒	๖.๑๗	๓๒๕	๑,๒๐๗	๔๐๙.๒๘
๑๖	หาดใหญ่	๑๕๓	๔๑๖	๒๔๗.๕๔	๒๑๓	๔๗๕	๒๗๐.๕๔	๑๔	๑๐๒๑	๓.๑๓	๓๘๐	๑,๙๑๒	๕๒๑.๒๒
	รวม	๓,๘๖๖	๘,๑๓๑	๕,๒๓๙.๕๔	๔,๒๑๒	๗,๒๖๑	๓,๑๒๘.๕๔	๑๔๓	๗,๓๘๓	๒๙๓.๒๔	๘,๒๒๑	๒๒,๗๗๕	๘,๖๖๓.๒๘

ที่มา : สำนักงานประมงจังหวัดสงขลา, ๒๕๖๒

## ๔.๘ ข้อมูลสินค้าเกษตรที่ได้รับรองสิ่งบ่งชี้ทางภูมิศาสตร์ ( GI )

### ข้อมูลสินค้าเกษตรที่ได้รับรองสิ่งบ่งชี้ทางภูมิศาสตร์ (GI)

ส้มโอพันธุ์หอมควนลัง เป็นไม้ผลพื้นเมืองดั้งเดิม และปลูกเป็นการค้ากันแพร่หลายในพื้นที่เมืองควนลัง จากข้อมูลการสอบถามผู้สูงอายุในพื้นที่บอกเล่ากันว่า ไม่ทราบประวัติที่แน่ชัดว่ามีความเป็นมาของพันธุ์อย่างไร เพราะตั้งแต่จำความได้ก็เห็นต้นส้มโอปลูกอยู่บริเวณบ้านและเขตเมืองควนลัง ส้มโอพันธุ์หอมควนลังไม่มีเมล็ด การขยายพันธุ์ใช้วิธีการตอนกิ่ง จึงคงลักษณะความเป็นพันธุ์แท้ที่ติดเนเอาไว้ได้ นั่นคือเนื้อผลสีชมพูเข้ม - แดง นิ่ม ฉ่ำ รสชาติหวานอมเปรี้ยว กลิ่นหอม เนื้ออ่อนแคะออกจากกีบได้ง่าย ผลมีลักษณะทรงกลมสูง ขนาดค่อนข้างใหญ่ เปลือกผลค่อนข้างหนา สามารถเก็บรักษาผลไว้ได้นานและมีคุณค่าทางโภชนาการ เป็นที่นิยมทั่วไปของผู้บริโภค ทั้งชาวไทยและชาวต่างประเทศ ซึ่งช่วงที่ผลผลิตออกมากทางเทศบาลก็ได้มีการจัดงานส้มโอต่อเนื่องกันมาตลอด โดยล่าสุดได้จัดงานวันมหกรรมส้มโอหอมควนลังและของดีเมืองควนลัง ขึ้นในเดือน ตุลาคม พ.ศ. ๒๕๕๘ มีการประกวดและจำหน่ายผลผลิตส้มโอหอมควนลังที่มีคุณภาพของเกษตรกรตลอดการจัดงาน ๗ วัน ซึ่งสร้างรายได้ให้กับกลุ่มเกษตรกรเป็นอย่างมาก ผลสำเร็จจากการจัดงานทำให้เป็นที่ยอมรับกันทั่วไปว่าส้มโอพันธุ์หอมควนลัง เป็นของดีมีชื่อเสียง ทำให้ส้มโอพันธุ์นี้เป็นที่รู้จักกันแพร่หลายมากขึ้น เทศบาลเมืองควนลังได้ส่งเสริมและพัฒนา การผลิตส้มโอพันธุ์หอมควนลัง เพื่อการค้าอย่างต่อเนื่อง ตั้งแต่ปี พ.ศ. ๒๕๕๕ เพื่อให้เป็นของดีมีชื่อเสียงของเมืองควนลังต่อไป

จังหวัดสงขลามีสินค้าเกษตรที่ได้รับรองสิ่งบ่งชี้ทางภูมิศาสตร์ (GI) คือ ส้มโอหอมควนลัง พื้นที่ปลูก จำนวน ๒๐๐ ไร่ ผลผลิต ๒๗ ตัน

ชนิดสินค้า	หน่วยนับ	จำนวนปริมาณผลผลิต
<u>ด้านพืช</u>		
ส้มโอหอมควนลัง	ตัน	๒๗

ตารางที่ ๗๔ แสดงข้อมูลสินค้าเกษตรที่ได้รับรองสิ่งบ่งชี้ทางภูมิศาสตร์ (GI)

ที่มา : เทศบาลเมืองควนลัง



## ๔.๙ ข้อมูลมาตรฐานสินค้าเกษตร

ตารางที่ ๗๕ แสดงข้อมูลมาตรฐานสินค้าเกษตร ปี ๒๕๖๒

ที่	ชื่อหน่วยงาน	กิจกรรม/แปลง
๑	สำนักวิจัยและพัฒนาการเกษตรเขตที่ ๘	ตรวจรับรองแหล่งผลิต GAP พืช ๘๒๕ แปลง และพัฒนาห้องปฏิบัติการ ๑ แห่ง
๒	สำนักงานประมงจังหวัดสงขลา	ตรวจสอบและรับรองคุณภาพสินค้าประมง ๗๐๖ ฟาร์ม
		ตรวจเฝ้าระวัง ป้องกัน และควบคุมโรคและเชื้อดื้อยา ๒,๒๒๙ ตัวอย่าง
๓	สำนักงานปศุสัตว์จังหวัดสงขลา	ตรวจรับรองสินค้าปศุสัตว์ ๕๒๗ แห่ง และพัฒนาและส่งเสริมอุตสาหกรรมฮาลาล ด้านปศุสัตว์ ๑๑ แห่ง

ตารางที่ ๗๖ แสดงข้อมูลมาตรฐานสินค้าเกษตร GAP เกษตรอินทรีย์ ปี ๒๕๖๒

มาตรฐาน/ชนิดสินค้า	หน่วยนับ	จำนวน
<b>GAP</b>		
ด้านพืช	ราย/แปลง/ไร่	๒๗๘/๔๓๒/๕๔๘.๕
ด้านประมง	ฟาร์ม	๔๔๗
ด้านปศุสัตว์	แห่ง	๕๓๘
<b>เกษตรอินทรีย์</b>		
ข้าว (เตรียมความพร้อม)	ราย/ไร่	๖๒/๔๒๑
ข้าว (ปรับเปลี่ยน)	ราย/ไร่	๖๒/๔๒๑
พืช (ปรับเปลี่ยน)	ราย/ไร่	๘/๒๒.๘๘
พืช (รับรองแล้ว)	ราย/ไร่	๓๕/๓๘

ที่มา : ศูนย์วิจัยและพัฒนาการเกษตรสงขลา, สำนักงานปศุสัตว์จังหวัดสงขลา, สำนักงานประมงจังหวัดสงขลา

### ๔.๑๐ สินค้า OTOP ของจังหวัดสงขลา และ (Best of Songkhla)

ตารางที่ ๗๗ แสดงข้อมูลผลิตภัณฑ์ที่ลงทะเบียนคัดสรร OTOP ปี ๒๕๖๒ ระดับ ๕ ดาว ปี ๒๕๖๒

ที่	ประเภทผลิตภัณฑ์	จำนวน
๑	อาหาร	๓๖
๒	เครื่องตี	๑๓
๓	ผ้า เครื่องแต่งกาย	๓
๔	ของใช้ ของตกแต่ง ของที่ระลึก	๑
๕	สมุนไพรที่ไม่ใช่อาหาร	๑๐
	รวม	๖๓

ตารางที่ ๗๘ แสดงข้อมูลรายชื่อผู้ผลิต ผู้ประกอบการ OTOP ที่สมัครรับรองสินค้าที่ได้รับมาตรฐานคุณภาพ จังหวัดสงขลา ปี ๒๕๖๒

ที่	รายชื่อผู้ผลิตฯ	ประเภทผลิตภัณฑ์	ชื่อผลิตภัณฑ์	ระดับดาว	บ้านเลขที่	หมู่	ตำบล	อำเภอ	จังหวัด	เบอร์โทร
๑	ห้างหุ้นส่วนจำกัดตำราเอก	เครื่องตี	ตำราดอก	๕	๘ - ๑๔	-	หาดใหญ่	หาดใหญ่	สงขลา	๐๘๑-๘๘๘๔๖๐๒
๒	กลุ่มหัตถกรรมใยตาลสี่ทึงพระ(กลุ่มโหนดทึง)	ของใช้	กระเป๋าก็กจากใยตาล	๕	๑๑๕/๒๙	๓	จะทิ้งพระ	สะทิงพระ	สงขลา	๐๘๑-๖๐๙๒๘๖๓
๓	บริษัท สยามเซนส์จำกัด	ของใช้	สบู่สมุนไพรมะขามป้อมน้ำผึ้ง	๕	๖๓๖	๑	ควนคลัง	หาดใหญ่	สงขลา	๐๘๑-๙๖๙-๙๖๘๘
๔	กลุ่มหัตถกรรมกะลามะพร้าวบ้านหน้าถ้ำ	ของใช้	รองเท้ากะลา	๕	๑๐๐/๗	๖	ป่าดงเบขาร์	สะเดา	สงขลา	๐๘๙-๙๒๘๕๕๒๒๙
๕	กลุ่มกาแฟเดลิเชียสนางมูหรือ สันเต็น	เครื่องตี	กาแฟ ๓ in ๑	๔	๗๘/๑	๒	นาหว้า	จะนะ	สงขลา	๐๘๖-๓๗๔๙๒๑๖
๖	กลุ่มบูดูสำเร็จรูปขุนตัดหวาย	อาหาร	บูดูบูดู	๕	๒๖/๑	๑	ขุนตัดหวาย	จะนะ	สงขลา	๐๘๓-๑๙๑๗๔๔๕
๗	กลุ่มกรงนกเขาชาวบ้านหัวดินเหนือนายสมเกียรติเหมาะแท้	ของใช้	กรงนก	๔	๒๙	๘	ป่าชิง	จะนะ	สงขลา	๐๘๔-๗๔๗๕๗๗๐

ตารางที่ ๗๘ แสดงข้อมูลรายชื่อผู้ผลิต ผู้ประกอบการ OTOP ที่สมัครรับรองสินค้าที่ได้รับมาตรฐานคุณภาพ จังหวัดสงขลา ปี ๒๕๖๒ (ต่อ)

ที่	รายชื่อผู้ผลิตฯ	ประเภทผลิตภัณฑ์	ชื่อผลิตภัณฑ์	ระดับดาว	บ้านเลขที่	หมู่	ตำบล	อำเภอ	จังหวัด	เบอร์โทร
๘	โรงสีข้าวชุมชนบ้านหนองโอน	อาหาร	ข้าวสองเล	๕	๑๑๒/๑	๖	ควนรู	รัตภูมิ	สงขลา	๐๘๔-๙๖๕๒๗๐๒
๙	นางสาววิกร ชิวปรีชา	สมุนไพร	บ้านเทพไทย โปรดักส์จำกัด	๕	๑๕/๑	๔	นาหม่อม	นาหม่อม	สงขลา	๐๘๙-๔๖๗๕๑๕๔
๑๐	นายอนุรักษ์ หวังชูแก้ว	ของใช้	การผลิตและ จำหน่ายเครื่อง หนัง	๕	๘๕	๗	ทุ่งขมิ้น	นาหม่อม	สงขลา	๐๘๙-๗๓๒๒๘๔๒
๑๑	กลุ่มเครื่องแกงตายาย	อาหาร	เครื่องแกงเผ็ด	๔	๓๔/๑	๖	โคกม่วง	คลองหอยโข่ง	สงขลา	๐๘๙-๘๗๖๔๓๐๓
๑๒	นายดำรง กิจแก้ว ละเอียด	ของใช้ฯ	ผืนเสื่อจากผ้า ใยบัว	๔	๖๑๙/๒ ๔	๘	พะวง	เมืองสงขลา	สงขลา	๐๘๕-๘๘๖๔๓๙๔
๑๓	นางวนิดา ปานะบุตร/ วนิดากระจุด	ของใช้ฯ	กระเป่ากระจุด แบบถือสาย หนัง	๔	๖๕๔/๕ ๓	๒	พะวง	เมืองสงขลา	สงขลา	๐๘๔-๑๙๕๘๐๐๔
๑๔	นางลัดดา พูลภิญโญ/ ศิลป์ประดิษฐ์เทียมดา	ของใช้ฯ	แฮปปี้ (ตุ๊กตา)	๔	๑๐	๖	เขารูปช้าง	เมืองสงขลา	สงขลา	๐๘๑-๕๔๑๓๕๓๗
๑๕	กลุ่มเยาวชนแสงหวัน (แปรรูปผลิตภัณฑ์จาก ข้าวสังข์หยด)	อาหาร	ทองพับข้าว สังข์หยด	-	๒๓/๑	๗	ควนโส	ควนเนียง	สงขลา	๐๘๗-๖๓๐๑๓๑๑

ที่มา : สำนักงานพัฒนาชุมชน จังหวัดสงขลา ข้อมูล :ณ วันที่ ๒๑ มิถุนายน ๒๕๖๑

## ๔.๑๑ โครงการชุมชนท่องเที่ยว OTOP นวัตวิถี

ตารางที่ ๗๙ แสดงข้อมูลโครงการชุมชนท่องเที่ยว OTOP นวัตวิถี ปี ๒๕๖๒

ที่	อำเภอ	ตำบล	หมู่ที่	ชื่อบ้าน
๑	กระแสสินธุ์	เชิงแส	๑	บ้านเขาใน
๒	สทิงพระ	กระดังงา	๓	บ้านกระดังงา
๓	สทิงพระ	คลองรี	๕	บ้านคลองรี
๔	สทิงพระ	ชุมพล	๕	บ้านคลองฉนวน
๕	สทิงพระ	ดีหลวง	๑	บ้านเลียบ
๖	สทิงพระ	ท่าหิน	๗	บ้านมิไร
๗	ระโนด	บ้านขาว	๓	บ้านขาว
๘	ระโนด	คลองแดน	๓	บ้านคลองแดน
๙	สิงหนคร	ปากร่อ	๑	บ้านดอนทิง
๑๐	สิงหนคร	รำแดง	๓	บ้านรำแดง
๑๑	เมือง	เกาะยอ	๔	บ้านสวนทุเรียน
๑๒	เมือง	เกาะยอ	๕	บ้านท่าไทร
๑๓	รัตภูมิ	คูหาใต้	๑๑	บ้านจิ้งโหล่น
๑๔	รัตภูมิ	ควนรู	๖	บ้านหนองเสาธง
๑๕	บางกล่ำ	บางกล่ำ	๔	บ้านบางหยี
๑๖	บางกล่ำ	แม่ท่อม	๓	บ้านหัวหนองวัด
๑๗	ควนเนียง	บางเหรียง	๕	บ้านบางเหรียงใต้
๑๘	ควนเนียง	บางเหรียง	๑๒	บ้านโคกเมือง
๑๙	หาดใหญ่	พะตง	๖	บ้านควนขี้แรด
๒๐	หาดใหญ่	ท่าข้าม	๖	บ้านหินเกลี้ยง
๒๑	นาหม่อม	พิจิตร	๖	บ้านคลองบ่วงตก
๒๒	นาหม่อม	นาหม่อม	๗	บ้านชายนา
๒๓	สะเดา	สะเดา	-	ชุมชนกาญจนาประชารุ่งโรจน์
๒๔	สะเดา	สำนักแต้ว	๖	บ้านหัวควน
๒๕	สะเดา	ปาดังเบซาร์	๖	บ้านเขารูปช้าง

## ๔.๑๑ โครงการชุมชนท่องเที่ยว OTOP นวัตวิถี (ต่อ)

ตารางที่ ๗๙ แสดงข้อมูลโครงการชุมชนท่องเที่ยว OTOP นวัตวิถี ปี ๒๕๖๒ (ต่อ)

ที่	อำเภอ	ตำบล	หมู่ที่	ชื่อบ้าน
๒๖	คลองหอยโข่ง	คลองหลา	๗	บ้านช่างแก้ว
๒๗	จะนะ	นาหว่า	๙	บ้านควนซี้แรด
๒๘	จะนะ	จะโหนด	๘	บ้านทุ่งล้าน
๒๙	จะนะ	นาทับ	๙	บ้านคูน้ำรอบ
๓๐	จะนะ	แค	๕	บ้านทุ่งครก
๓๑	จะนะ	ท่าหมอไทร	๑๑	บ้านหัวควน
๓๒	เทพา	วังใหญ่	๔	บ้านใหม่
๓๓	เทพา	ปากบาง	๓	บ้านเกาะแลหนัง
๓๔	เทพา	ลำไพล	๖	บ้านควนเจดีย์
๓๕	นาทวี	คลองทราย	๘	บ้านเขานา
๓๖	นาทวี	สะทอน	๔	บ้านท่าคลอง
๓๗	นาทวี	ทับช้าง	๘	บ้านลุ่ม
๓๘	นาทวี	ท่าประดู่	๒	บ้านดั่งหมูเหนือ
๓๙	สะบ้าย้อย	เขาแดง	๓	บ้านนา

ที่มา สำนักงานพัฒนาชุมชนจังหวัดสงขลา



## ๔.๑๒ ข้อมูลศูนย์เรียนรู้การเพิ่มประสิทธิภาพการผลิต (ศพก.) จังหวัดสงขลา

ตารางที่ ๘๐ แสดงข้อมูลศูนย์เรียนรู้การเพิ่มประสิทธิภาพการผลิต (ศพก.) จังหวัดสงขลา ปี ๒๕๖๒

ที่	อำเภอ	ชื่อประธาน	ที่อยู่ ศพก.	เบอร์โทรศัพท์	ฐานการเรียนรู้
๑	เมืองสงขลา	นายเมน เหมอารัญ	ทุ่งหวัง	๐๘๖-๙๖๐๔๓๖๕	การเพิ่มรายได้ในสวนยางพารา
๒	สติงพระ	นางปราณี ช่วยมณี	ท่าหิน	๐๘๗-๒๘๙๗๐๖๘	การลดต้นทุนการผลิตข้าว
๓	จะนะ	นายประเสริฐ ธีรัตน์	นาหว่า	๐๙๑-๗๒๘๔๙๘๑	การเพิ่มรายได้ในสวนยางพารา
๔	นาทวี	นางสุพรรณิ จันทรดี	ท่าประดู่	๐๘๒-๗๓๐๒๕๐๔	การผลิตมังคุดคุณภาพ
๕	เทพา	นายโกศล จันทรจิต	เกาะสะบ้า	๐๙๑-๔๒๖๘๑๐๐	การลดต้นทุนการผลิตยางพารา
๖	สะบ้าย้อย	นายสกล พลกล้า	สะบ้าย้อย	๐๘๑-๙๖๙๘๒๒๐	การทำเกษตรแบบผสมผสาน ลดต้นทุนการผลิต
๗	ระโนด	นางนิตยา โทธีรัตน์	บ้านขาว	๐๘๑-๕๓๗๗๕๖๕	การลดต้นทุนการผลิตข้าว
๘	กระเสสินธุ์	นายปัญญา แก้วทอง	เชิงแส	๐๖๕-๗๒๙๙๕๔๔	การลดต้นทุนการผลิตข้าว
๙	รัตภูมิ	นางปราณี ทองรักษ์	คูหาใต้	๐๘๗-๘๙๙๓๘๕๑	การลดต้นทุนการผลิตข้าว
๑๐	สะเดา	นายสมศักดิ์ หมดสาและ	สำนักแก้ว	๐๙๘-๐๑๓๗๗๓๙	การลดต้นทุนการผลิตยางพารา
๑๑	หาดใหญ่	นายวิวัฒน์ เนตรทองคำ	ทุ่งตำเสา	๐๘๗-๓๙๐๗๔๒๖	รายได้เสริมจากสวนยางพารา
๑๒	นาหม่อม	นายประพันธ์ แซ่เตี้ยว	คลองหรั่ง	๐๘๑-๗๙๘๕๕๔๗	การทำเกษตรแบบผสมผสาน
๑๓	ควนเนียง	นายวิชาญ สุวรรณชาติ	รัตภูมิ	๐๘๔- ๙๖๔๒๕๓๘	การลดต้นทุนการผลิตยางพารา
๑๔	บางกล่ำ	นายวิชาญ ขวัญช่วย	ท่าช้าง	๐๘๙-๙๗๘๒๑๗๙	การใช้ปุ๋ยตามค่าวิเคราะห์ดิน
๑๕	สิงหนคร	นางนิรัตน์ เสียงอ่อน	บางเขียด	๐๘๖-๙๕๗๘๐๖๖	การลดต้นทุนการผลิตข้าว
๑๖	คลองหอยโข่ง	นายดอนอะซิด บิลโสะ	คลองหอยโข่ง	๐๘๐-๘๖๔๓๔๒๘	การเลี้ยงสัตว์ในสวนยางพารา

### ๔.๑๓ สถาบันเกษตรกรและองค์กรเกษตรกร

ตารางที่ ๘๑ แสดงข้อมูลประเภทสหกรณ์ และจำนวนสมาชิก ปี ๒๕๖๒

ประเภทสหกรณ์		จำนวนสหกรณ์	จำนวนสมาชิก
ภาคการเกษตร	นอกภาคเกษตร	(สหกรณ์)	(ราย)
สหกรณ์การเกษตร		๙๓	๙๖,๘๒๓
สหกรณ์ประมง		๑	๔๐๔
	สหกรณ์เครดิตยูเนี่ยน	๑๐	๑๘,๒๑๘
	สหกรณ์ร้านค้า	๓	๒,๖๖๗
	สหกรณ์ออมทรัพย์	๒๕	๓๒,๑๗๘
	สหกรณ์บริการ	๑๙	๑๒,๖๐๗
รวม ๖ ประเภท		๑๕๑	๒๐๒,๘๙๗

ตารางที่ ๘๒ แสดงข้อมูลประเภทกลุ่มเกษตรกร และจำนวนกลุ่ม ปี ๒๕๖๒

ประเภทกลุ่ม	จำนวนกลุ่มเกษตรกร	จำนวนสมาชิก
	(กลุ่ม)	(คน)
ทำนา	๒	๑๕๓
ทำสวน	๘	๑,๙๐๘
ประมง	๒	๒๒๒
เลี้ยงสัตว์	๑	๑๑๖
รวม	๑๓	๒,๓๙๙

ตารางที่ ๘๓ แสดงข้อมูลประเภทกลุ่มเกษตรกร รายอำเภอ ปี ๒๕๖๒

ที่	อำเภอ	กลุ่มทำนา	กลุ่มทำสวน
๑	เมือง		กลุ่มเกษตรกรทำสวนน้ำยางสดบ้านทรายขาว
๒	จะนะ		กลุ่มเกษตรกรน้ำเค็มพัฒนาจะนะ
			กลุ่มเกษตรกรทำสวนจะโหนด
๓	เทพา		กลุ่มเกษตรกรน้ำยางสดอำเภอเทพา
๔	นาทวี		กลุ่มเกษตรกรชาวสวนยาง สกย.นาทวี
			กลุ่มเกษตรกรทำสวนนาทีก้าวหน้า ๕๙
			กลุ่มเกษตรกรทำสวนบ้านนาปรังพัฒนา
			กลุ่มเกษตรกรทำสวนปลักหนู
๕	สทิงพระ	กลุ่มเกษตรกรทำนาแดนสงวน	
		กลุ่มเกษตรกรทำนาเชิงแส	

**๔.๑๔ กลุ่มแม่บ้านเกษตรกร กลุ่มส่งเสริมอาชีพการเกษตร กลุ่มยุวเกษตรกร และกลุ่มวิสาหกิจชุมชน จังหวัดสงขลา**

ตารางที่ ๘๔ แสดงข้อมูลกลุ่มแม่บ้านเกษตรกร กลุ่มส่งเสริมอาชีพการเกษตร กลุ่มยุวเกษตรกร และกลุ่มวิสาหกิจชุมชน ปี ๒๕๖๒

อำเภอ	กลุ่มแม่บ้านเกษตรกร		กลุ่มส่งเสริมอาชีพการเกษตร		กลุ่มยุวเกษตรกร		กลุ่มวิสาหกิจชุมชน	
	กลุ่ม	สมาชิก	กลุ่ม	สมาชิก	กลุ่ม	สมาชิก	กลุ่ม	สมาชิก
เมืองสงขลา	๙	๑๕๗	๑	๓๒	๒	๔๘	๓๑	๓๑๗
สิงหนคร	๘	๑๔๔	๓	๑๖๑	๒	๒๖	๓๐	๑๐๓๕
สติงพระ	๖	๑๐๖	๖	๑๒๘	๓	๕๐	๕๙	๑,๒๙๔
กระแสสินธุ์	๓	๓๓	๑๐	๑๓๒	๑	๑๕	๑๖	๑๘๐
ระโนด	๒	๖๐	๖	๙๒	๔	๑๐๒	๕๓	๗๘๔
หาดใหญ่	๑๐	๑๒๗	๘	๑๘๕	๔	๔๖	๘๐	๑๑๐๗
บางกล่ำ	๑๐	๑๒๑	๑๐	๒๑๒	๒	๓๖	๓๐	๓๕๑
ควนเนียง	๗	๒๖๒	๗	๑๒๖	๓	๕๘	๓๐	๓๙๐
รัตภูมิ	๖	๑๑๕	๒	๓๔	๕	๑๒๐	๘๙	๑๔๓๓
จะนะ	๑๘	๒๙๕	๑๘	๑๗๖	๗	๙๒	๗๙	๑๖๖๓
เทพา	๖	๑๐๙	๔	๙๖	๘	๑๕๖	๑๕๒	๒๓๓๗
นาทวี	๗	๑๑๕	๑	๒๘	๘	๘๙	๗๘	๑,๐๘๖
สะบ้าย้อย	๑๔	๓๙๐	๘	๑๓๘	๖	๑๓๕	๕๘	๑๐๑๓
นาหม่อม	๗	๑๑๑	๓	๖๒	๒	๑๕	๑๕	๑๖๙
สะเดา	๑๐	๑๓๒	๑๐	๑๗๐	๔	๗๘	๖๒	๘๘๕
คลองหอยโข่ง	๑๑	๑๖๔	๔	๖๒	๔	๘๐	๒๗	๓๔๕
<b>รวม</b>	<b>๑๓๔</b>	<b>๒,๔๔๑</b>	<b>๑๐๑</b>	<b>๑,๘๓๔</b>	<b>๖๕</b>	<b>๑,๑๔๖</b>	<b>๘๘๙</b>	<b>๑๔,๓๘๙</b>

### ๔.๑๕ ข้อมูลอาสาสมัครเกษตร

ตารางที่ ๘๕ แสดงข้อมูลอาสาสมัครเกษตร ปี ๒๕๖๒

ที่	อำเภอ	จำนวนอาสาสมัครเกษตร														
		เกษตรและสหกรณ์	ฝนหลวง	บัญชี	ประมง	ปศุสัตว์	หมอดิน	เกษตรหมู่บ้าน	สหกรณ์	ชลประทาน	เศรษฐกิจการเกษตร	ปฎิรูปที่ดิน	ชวาณาชนนำ	ยางพารา	สารวัตรเกษตร	หมอนไหม
๑	เมืองสงขลา	๐	๔	๔	๕	๓	๓๔	๖๒	๑	๐	๑	๐	๐	๑๑	๒	๐
๒	สิงหนคร	๐	๓	๕	๑๓	๕	๔๕	๑๓๒	๓	๐	๑	๐	๕	๑	๕	๐
๓	สทิงพระ	๐	๒	๑๒	๙	๑๙	๖๖	๗๙	๒	๐	๑	๐	๑๒	๐	๕	๐
๔	กระแสดินธุ์	๐	๒	๓	๖	๒๒	๑๖	๒๒	๒	๑๑	๑	๐	๒	๑	๐	๐
๕	ระโนด	๐	๑	๕	๑๓	๑๗	๕๒	๑๐๔	๒	๒๓	๑	๖	๑๙	๐	๐	๐
๖	ควนเนียง	๐	๔	๖	๕	๑๐	๓๘	๔๖	๒	๓	๑	๐	๐	๐	๒	๐
๗	รัตภูมิ	๐	๓	๑๐	๑๓	๑๔	๕๔	๗๖	๒	๑๕	๑	๑๗	๕	๑๓	๑	๐
๘	บางกล่ำ	๐	๑	๒	๐	๑๑	๒๖	๔๓	๒	๐	๑	๐	๑	๐	๒	๐
๙	คลองหอยโข่ง	๐	๑	๗	๗	๖	๒๘	๓๒	๓	๐	๑	๐	๐	๕	๑	๐
๑๐	หาดใหญ่	๐	๕	๕	๔	๑๖	๖๗	๙๑	๔	๐	๑	๑	๐	๓๑	๑	๑
๑๑	สะเตา	๐	๒	๙	๘	๕	๕๒	๗๓	๒	๐	๑	๘	๐	๓๓	๓	๑
๑๒	นาหม่อม	๐	๒	๗	๐	๓	๒๕	๕๕	๒	๐	๑	๐	๐	๑๓	๑	๐
๑๓	นาทวี	๑๐	๕	๑๐	๕	๙	๗๖	๑๕๒	๒	๐	๑	๑๙	๐	๔๕	๗	๑
๑๔	จะนะ	๑๔	๓	๙	๑๐	๑๐	๑๑๕	๑๙๐	๒	๐	๑	๗	๐	๓๔	๓๗	๑
๑๕	เทพา	๗	๓	๑๐	๑๑	๖	๕๙	๖๗	๔	๐	๑	๓	๐	๒๗	๔	๐
๑๖	สะบ้าย้อย	๙	๒	๗	๓	๙	๕๔	๖๒	๒	๐	๑	๔	๐	๖๘	๐	๐
	รวม	๔๐	๔๓	๑๑๑	๑๑๒	๑๖๕	๘๐๗	๑,๒๘๖	๓๗	๕๒	๑๖	๖๕	๔๗	๒๘๖	๗๗	๔

### ๔.๑๖ ข้อมูลปราชญ์ชาวบ้านจังหวัดสงขลา



นายภาณุ พิทักษ์เฒ่า



นายอนันต์ หมดหลี



นางรดา มีบุญ

ตารางที่ ๘๖ แสดงข้อมูลปราชญ์ชาวบ้านจังหวัดสงขลา ปี ๒๕๖๒

ที่	ชื่อปราชญ์	ชื่อศูนย์ฯ	ที่อยู่ศูนย์ฯ	เบอร์โทรศัพท์ ปราชญ์ฯ	พื้นที่ ศูนย์ (ไร่)
๑	นายภาณุ พิทักษ์เฒ่า	ศูนย์เรียนรู้คุณธรรม เพื่อเศรษฐกิจพอเพียง	๗๗ หมู่ที่ ๑ ตำบลบ้านหาร อำเภอบางกล่ำ	๐๘๙-๔๖๒๔๙๑๒	๕
๒	นายอนันต์ หมดหลี	ศูนย์เรียนรู้เศรษฐกิจ ปัญญาไทยเกษตร ธรรมชาติธาตุ ๔	๑๓/๑ ม.๖ ตำบลเขาพระ อำเภอรัตภูมิ	๐๘๔-๘๕๙๙๘๔๙	๕
๓	นางรดา มีบุญ	ศูนย์เรียนรู้วิถีชีวิต บ้านภูลิตา	หมู่ที่ ๑๐ ตำบลท่าชะมวง อำเภอรัตภูมิ	๐๖๓-๙๖๙๑๙๑๖	๑๐๐

## ๔.๑๗ ข้อมูลแหล่งแปรรูป/ตลาดกระจายสินค้าเกษตรที่สำคัญ

## ๑) ข้อมูลโรงสีข้าวจังหวัดสงขลา

ตารางที่ ๘๗ ข้อมูลโรงสีข้าวจังหวัดสงขลา ปี ๒๕๖๒

ที่	ชื่อโรงสี	ที่อยู่	เบอร์โทรศัพท์	กำลังการผลิต/วัน
๑	โรงสีทิพย์พานิช	เลขที่ ๑๕๙/๑ หมู่ ๘ ตำบลบ้านใหม่ อำเภอระโนด	๐๘๑-๙๖๙๐๗๒๒	๖๐-๓๐๐ ตันต่อวัน
๒	โรงสีไทยเกษตร	เลขที่ ๔๓/๖ หมู่ ๒ ตำบลควนรู อำเภอรัตภูมิ	๐๘๙-๘๗๐๐๙๑๗	๖๐-๓๐๐ ตันต่อวัน
๓	โรงสีสิงหาณิชย์	เลขที่ ๑๕ หมู่ ๕ ตำบลชะแล้ อำเภอสิงหนคร	๐๘๑-๘๙๗๓๗๐๕	๖๐-๓๐๐ ตันต่อวัน
๔	โรงสีโชคอำนวย	เลขที่ ๙๔/๑ หมู่ ๔ ตำบลบ้านใหม่ อำเภอระโนด	๐๘๑-๙๕๗๐๔๖๑	๖๐-๓๐๐ ตันต่อวัน
๕	โรงสีมิตรบำรุง	เลขที่ ๘๖/๑ หมู่ ๗ ตำบลบ้านใหม่ อำเภอระโนด	๐๘๔-๗๒๒๑๗๒๓, ๐๘๔-๗๒๒๑๗๒๓	๖๐-๓๐๐ ตันต่อวัน
๖	โรงสีไทยรุ่งเรือง	เลขที่ ๙/๓ หมู่ ๕ ตำบลบ้านใหม่ อำเภอระโนด	๐๘๑-๔๗๘๐๑๕๙, ๐๘๑-๔๗๘๐๑๕๙	๖๐-๓๐๐ ตันต่อวัน
๗	โรงสีสาธิต	เลขที่ ๒๒/๒ หมู่ ๓ ถนน รพช.(ปากเหมือง-ระโนด) ตำบลบ้านใหม่ อำเภอระโนด	๐๘๙-๔๖๕๓๖๔๖	๕-๖๐ ตัน/วัน
๘	โรงสีโชคเอกชัย	เลขที่ ๑๗๖/๑ หมู่ ๔ ตำบลบ้านขาว อำเภอระโนด	๐๘๙-๙๗๕๐๐๑๐	๕-๖๐ ตัน/วัน
๙	โรงสีเรืองรองการค้า	เลขที่ ๑๘๘/๑ หมู่ ๕ ตำบลบ้านใหม่ อำเภอระโนด	๐๘๙-๘๗๐๓๑๐๔	๕-๖๐ ตัน/วัน
๑๐	โรงสีชาติโชคชัย	เลขที่ ๒๒๐ หมู่ ๙ ตำบลบ้านใหม่ อำเภอระโนด	๐๘๒-๘๓๒๙๑๓๙	๕-๖๐ ตัน/วัน
๑๑	โรงสีหวังผลระโนด	เลขที่ ๒๙ ซอย ๑ ถนนเทศบาล ๑๒ ตำบลระโนด อำเภอระโนด	๐๘๑-๘๙๗๑๔๙๑, ๐๘๑-๘๙๗๑๔๙๑	๕-๖๐ ตัน/วัน
๑๒	โรงสีข้าวพรเจริญ	เลขที่ ๒๔/๑ หมู่ ๔ ตำบลบ้านใหม่ อำเภอระโนด	๐๙๓-๗๔๐๑๐๐๐	๕-๖๐ ตัน/วัน
๑๓	โรงสีชูเชิด	เลขที่ ๑๕/๑ หมู่ ๒ ตำบลตะเคียน อำเภอระโนด	๐๘๑-๗๖๖๒๔๘๓	๕-๖๐ ตัน/วัน
๑๔	โรงสีปราณีการค้า	เลขที่ ๑๔๔ หมู่ ๔ ตำบลบ้านขาว อำเภอระโนด	๐๙๕-๐๓๕๔๒๑๒	๕-๖๐ ตัน/วัน
๑๕	โรงสีเรืองรองการค้า 2	เลขที่ ๗๗/๒ หมู่ ๕ ตำบลตะเคียน อำเภอระโนด	๐๘๑-๙๗๘๖๖๖๒	๕-๖๐ ตัน/วัน
๑๖	โรงสีเอียดหัววัง	เลขที่ ๔๕/๑ หมู่ ๕ ถนนระโนด-ฝักกูด ตำบลบ้านใหม่ อำเภอระโนด	๐๘๙-๙๗๕๔๐๙๖	๕-๖๐ ตัน/วัน
๑๗	โรงสีเพชรไพฑูรย์	เลขที่ ๒๒/๑ หมู่ ๓ ตำบลตะเคียน อำเภอระโนด	๐๘๗-๓๙๔๑๓๐๔, ๐๘๗-๓๙๔๑๓๐๔	๕-๖๐ ตัน/วัน
๑๘	บริษัทโรงสีข้าวจรินทร์ จันท์แก้ว จำกัด	เลขที่ ๓ ถนนราษฎร์บำรุง ตำบลระโนด อำเภอระโนด	๐๘๙-๔๖๖๑๒๑๕, ๐๘๙-๔๖๖๑๒๑๕	มากกว่า ๓๐๐ ตัน/ วัน

**๒) ข้อมูลโรงฆ่าสัตว์ที่มีใบอนุญาต ขจส.๒ ในพื้นที่จังหวัดสงขลา**

ตารางที่ ๘๘ แสดงข้อมูลโรงฆ่าสัตว์ที่มีใบอนุญาต ขจส.๒ ในพื้นที่จังหวัดสงขลา ปี ๒๕๖๒

ที่	ชนิดสัตว์	ชื่อโรงฆ่าสัตว์	ผู้ประกอบการ	เลขที่	หมู่	ตำบล	อำเภอ	กำลังการผลิต	
								สูงสุด (ตัว/วัน)	กำลังการผลิตเฉลี่ย (ตัว/วัน)
๑	สุกร	เทศบาลตำบลควนเนียง	เทศบาลตำบลควนเนียง		๒	รัตภูมิ	ควนเนียง	๑๒๐	๔๐
๒	โค	สุรศักดิ์ฟาร์ม	นายสุรศักดิ์ หมาดหลี	๒๗๙/ ๓	๗	ท่าช้าง	บางกล่ำ	๒๐	๓
๓	ไก่	บริษัทฟาร์มเมฆภาคใต้ จำกัด	นางสายหยุด นามเกิด	๑๕/๒	๘	คลองแห	หาดใหญ่	๔,๐๐๐	๒,๐๐๐
๔	ไก่	ลูกปลาฟาร์ม	นายธนต์ แจ่มจินทา	๖๖/๖ ๓	๑	คลองแห	หาดใหญ่	๓,๐๐๐	๑,๕๐๐
๕	ไก่	บริษัท อรุณรัตน์ ๒๐๑๔ จำกัด	นายอรุณ หนูมาก	๗๘	๕	ควนไส	ควนเนียง	๑๖,๐๐๐	๖,๐๐๐
๖	ไก่	แอล.เจ.เอฟ	นางสาวเดียน่า หนีเหม	๙๙/๑	๕	คู	จะนะ	๑,๕๐๐	๑,๕๐๐
๗	ไก่/เป็ด	รายาฟาร์ม	นางสาวนิตยา แสงวงศ์ ประสงค์	๔๑/๑ ๒	๙	ป่าดงเบขาร์	สะเดา	๓๐๐	๓๐๐
๘	ไก่	บริษัท สยาม เพาเวอร์ แลนด์ จำกัด	นายนิธิกร บุญญามณี	๑๔๑	๑	นาทับ	จะนะ	๘,๐๐๐	๘,๐๐๐
๙	ไก่	มาเรียม เบ็ญโกบ	นางสาวมาเรียม เบ็ญโกบ	๒/๑	๑	คลองอู่ตะเภา	หาดใหญ่	๓๐๐	๓๐๐
๑๐	ไก่	บริษัท แอล พีเอฟพีท โพรเซน จำกัด	นายธนต์ แจ่มจินทา	๒๓๙	๖	กำแพงเพชร	รัตภูมิ	๘๐,๐๐๐	๑๖,๐๐๐

ที่มา : สำนักงานปศุสัตว์จังหวัดสงขลา, ธันวาคม ๒๕๖๒



**๓) ข้อมูลโรงงานแปรรูปผลิตภัณฑ์สัตว์น้ำ**

ตารางที่ ๘๘ แสดงข้อมูลโรงงานแปรรูปผลิตภัณฑ์สัตว์น้ำ ปี ๒๕๖๒

ที่	ชนิดสินค้า เกษตร	ชื่อโรงงาน	ที่อยู่	โทรศัพท์	มาตรฐาน สินค้า เกษตร	รหัสใบรับรอง
๑	แช่แข็ง	บ.เอส เอส โพรสเซน ฟู้ด จำกัด	๗๐/๕ หมู่ ๓ ต.เขา รูปช้าง อ.เมือง	๐-๗๔๓๓-๖๐๙๑-๓	GMP/ HACCP	-
๒	แช่แข็ง	บ.ห้องเย็นโชติวัฒน์ หาดใหญ่ จำกัด (มหาชน)	๔/๒ หมู่ ๓ ถ.สาย เอเชีย ๔๓ ต.นา หม่อม อ.นาหม่อม	๐๗๔-๒๒๒๓๓๓๓	GMP/ HACCP	กุ้งดิบ กุ้งสุก กุ้งแปรรูป
๓	แช่แข็ง	บ.เจริญโภคภัณฑ์ อาหาร จำกัด (มหาชน) (สงขลา)	๗๙ หมู่ ๑๐ ต.ท่า บอน อ.ระโนด	๐๗๔-๕๕๗๕๕๖-๖๖	GMP/ HACCP	กุ้งดิบ กุ้งสุก กุ้งแปรรูป
๔	แช่แข็ง	บ.คิงฟิชเซอร์โฮลดิ้งส์ จำกัด	๒๔, ๒๖ ซ. ๑ ถ. ราษฎร์อุทิศ ๑ ต.บ่อย าง อ.เมือง	๐๗๔-๓๑๑๖๕๑	GMP/ HACCP	-
๕	แช่แข็ง	บ.ณรงค์ ซีฟู้ด จำกัด	๑๔๒๒ ถ.เพชรเกษม ต.หาดใหญ่ อ. หาดใหญ่	๐-๗๔๒๕-๗๓๗๗-๙	GMP/ HACCP	-
๖	แช่แข็ง	บ.ซีฮอर्स อินเตอร์เท รด จำกัด	๑๙๙ หมู่ ๓ ถ.จะนะ- สงขลา ต.ทุ่งหวัง อ. เมือง	๐-๗๔๓๑-๗๙๙๙	GMP/ HACCP	-
๗	แช่แข็ง	บ.แมนเอโพรสเซน ฟู้ดส์ จำกัด	๓/๒ หมู่ ๗ ถ.แก้ว เส็ง-จะนะ ต.เขารูป ช้าง อ.เมือง	๐-๗๔๓๓-๖๑๐๒-๕	GMP/ HACCP	-
๘	แช่แข็ง	บ.แปซิฟิกแปรรูป สัตว์น้ำ จำกัด	๒๗/๔ หมู่ ๗ ถ. แก้ว เส็ง-จะนะ ต. เขารูป ช้าง อ.เมือง	๐๗๔-๓๐๓๙๖๐-๙๙	GMP/ HACCP	เนื้อปลาบด (ซูริมิ) ปลา แปรรูป
๙	แช่แข็ง	บ.วงศ์สวัสดิ์ ผลิตภัณฑ์สัตว์น้ำ จำกัด	๑๖/๒ ถ.กาญจนวณิช อ.หาดใหญ่	๐-๗๔๔๔-๖๔๐๕	GMP/ HACCP	-
๑๐	แช่แข็ง	บ.เอส.ซี.ซี. โพรเซน ซีฟู้ด จำกัด	๑๘ ถ.ไทรบุรี (ซ. ๒๗) ต.บ่อยาง อ.เมือง	๐-๗๔๔๔-๓๖๐๑-๓	GMP/ HACCP	กุ้งดิบ กุ้งสุก กุ้งแปรรูป หมึกดิบ หมึกแปรรูป อาหารทะเลรวมดิบ อาหารทะเลรวมสุก

ตารางที่ ๘๘ แสดงข้อมูลโรงงานแปรรูปผลิตภัณฑ์สัตว์น้ำ ปี ๒๕๖๒ (ต่อ)

ที่	ชนิด สินค้า เกษตร	ชื่อโรงงาน	ที่อยู่	โทรศัพท์	มาตรฐาน สินค้า เกษตร	รหัสใบรับรอง
๑๑	แช่แข็ง	บ.ฟอร์จูน โพรเซิน ฟูดส์ (ประเทศไทย) จำกัด	๓๑ หมู่ ๑๐ ต.ท่าบอน อ.ระโนด	๐๗๔-๕๕๗๖๑๙-๒๑	GMP/ HACCP	-
๑๒	แช่แข็ง	บ.ปิติชีฟู๊ดส์ จำกัด	๑๒๕/๑ หมู่ ๕ ถ.สงขลา-ปัตตานี ต.บ้านนา อ.จะนะ	๐๗๔-๒๐๗๖๒๒-๘	GMP/ HACCP	-
๑๓	แช่แข็ง	บ.ไฮเทชีฟู๊ด จำกัด	๖๔/๒ หมู่ ๕ ถ.จะนะ-ปัตตานี ต. บ้านนา อ.จะนะ	๐๗๔-๒๐๗๖๑๓-๙	GMP/ HACCP	-
๑๔	แช่แข็ง	บ.ไทยยูเนียนชีฟู๊ด จำกัด	๗๗ หมู่ ๕ ต.วัดขนุน อ.สิงหนคร	๐๗๔-๔๘๓๔๘๓-๗	GMP/ HACCP	-
๑๕	แช่แข็ง	บ.หลีสอง ชีฟู๊ด จำกัด	๙๑ หมู่ ๒ ถ.จะนะ- สงขลา ต.จะโหนด อ.จะนะ	๐๗๔-๔๗๖๓๕๖	GMP/ HACCP	-
๑๖	แช่แข็ง	บ.เอ็นเค ซีฟริช จำกัด	๙๖/๒๕ หมู่ ๗ ต.คอ หงส์ อ.หาดใหญ่	๐-๗๔๒๑-๗๘๙๑-๓	GMP/ HACCP	ปลาแปรรูป
๑๗	แช่แข็ง	บ.เอส.ซี. โชคูฮิน จำกัด	๖๘/๑ หมู่ ๖ ต.ทำนบ อ.สิงหนคร	๐๘๑-๗๓๘๒๗๐๗	GMP/ HACCP	-
๑๘	แช่แข็ง	บ.เอส ทู เค มารีน โปรดักส์ จำกัด	๙๙ หมู่ ๒ ถ.สงขลา- นาทวี ต.จะโหนด อ. จะนะ	๐๗๔-๔๗๗๕๐๑	GMP/ HACCP	-
๑๙	แช่แข็ง	บ.บุญอง เจนเนอรัล จำกัด	๗๕/๑๒ หมู่ ๘ ต.บ้าน นา อ.จะนะ	๐๗๔-๒๐๗๖๔๓-๔	GMP/ HACCP	-
๒๐	แช่แข็ง	บ.เซาท์เทอร์น ชีฟู๊ด โปรดักส์ จำกัด	๒๐/๑ หมู่ ๓ ต.คลอง อู่ตะเภา อ.หาดใหญ่	๐-๗๔๓๖-๒๑๖๗	GMP/ HACCP	-
๒๑	แช่แข็ง	บ.นิสซุย (ประเทศ ไทย) จำกัด	๑๑๘/๑ หมู่ ๑ ต.ท่า ข้าม อ.หาดใหญ่	๐๗๔-๓๘๐๒๘๒-๖	GMP/ HACCP	-
๒๒	แช่แข็ง	บ.ซี เวกท์ โพรเซิน ฟู๊ด จำกัด	๗๐ หมู่ ๖ ต.ทำนบ อ.สิงหนคร	๐๗๔-๓๐๒๙๐๐	GMP/ HACCP	-

ตารางที่ ๘๘ แสดงข้อมูลโรงงานแปรรูปผลิตภัณฑ์สัตว์น้ำ ปี ๒๕๖๒ (ต่อ)

ที่	ชนิด สินค้า เกษตร	ชื่อโรงงาน	ที่อยู่	โทรศัพท์	มาตรฐาน สินค้า เกษตร	รหัสไปรษณีย์
๒๓	แช่แข็ง	บ.เอสทูเค คอมเมอ เชียล จำกัด	๙๙/๑ ม.๒ ถ.สงขลา- นาทวี ต.จะโหนด อ. จะนะ	๐๘๑-๙๙๐๑๔๒๘	GMP/ HACCP	-
๒๔	แช่แข็ง	บ.ปีกาซัส จำกัด	๖๘/๒ หมู่ ๖ ต.ท่าบ อ. สีนคร จ.สงขลา	๐๘๖-๖๙๗๐๐๙๙	GMP/ HACCP	-
๒๕	แช่แข็ง	บ.ไฮโคมารีน โปร ดักส์ จำกัด	๗๔ ม.๕ ถ.จะนะ- ปัตตานี ต.บ้านนา อ. จะนะ	๐๗๔-๒๐๗๖๑๒	GMP/ HACCP	-
๒๖	แช่แข็ง	หจก. แพปลาเบอร์ ๑๑	๓๔ ซอย ๔ ถนน สงขลาพลาซ่า ต.บ่อ ยาง อ.เมือง	๐๗๔-๓๑๕๑๕๖	GMP/ HACCP	-
๒๗	แช่แข็ง	บ. พัฒนาซีฟู้ดส์ จำกัด(โรงงาน สงขลา)	๗๐/๘ หมู่ ๓ ต.เขา รูปช้าง อ. เมือง	๐๗๔-๓๐๓๘๐๐	GMP/ HACCP	-
๒๘	กระป๋อง	บ.โซติวัฒน์ อุตสาหกรรมการ ผลิต จำกัด	๘๔/๒๒ หมู่ ๗ ถ.สาย เอเชียหมายเลข ๔๓ ต. คอหงส์ อ.หาดใหญ่	๐-๗๔๒๐-๐๙๙๙	GMP/ HACCP	ปลากระป๋อง
๒๙	กระป๋อง	บ.ซีฮอรัส อินเตอร์เท รด จำกัด สาขา อาหารทะเลกระป๋อง	๑๙๘ หมู่ ๓ ถ.จะนะ- สงขลา ต.ทุ่งหวัง อ. เมือง	๐-๗๔๓๑-๗๙๙๙	GMP/ HACCP	-
๓๐	กระป๋อง	บ.ทรอปิคอลแคนนิง (ประเทศไทย)จำกัด (มหาชน)	๑/๑ หมู่ ๒ ต.ทุ่งใหญ่ อ.หาดใหญ่	๐-๗๔๒๗๓๖๐๐	GMP/ HACCP	-
๓๑	กระป๋อง	บ.สงขลาแคนนิง จำกัด (มหาชน)	๓๓๓ หมู่ ๒ ถ.กาญจ จนวณิช ต.พะวง อ. เมือง	๐-๗๔๓๓-๔๐๐๕-๗	GMP/ HACCP	ปลากระป๋อง กุ้งกระป๋อง หอยกระป๋อง ปูกระป๋อง หมีกระป๋อง
๓๒	กระป๋อง	บ.ทวีชัย ฟู้ด แมนู แฟคเจอร์ริง จำกัด	๒๘๙ หมู่ ๗ ต. กำแพงเพชร อ.รัตต ภูมิ	๐-๗๔๔๙-๘๗๑๙-๒๑	GMP/ HACCP	-
๓๓	กระป๋อง	บ.โรยัล ซี โปรดักส์ จำกัด	๑๓๒/๑ ถ.กาญจนว ณิช ต.บ้านพรุ อ. หาดใหญ่	๐-๗๔๔๓-๙๙๐๗-๙	GMP/ HACCP	-
๓๔	กระป๋อง	บ.สยามอินเตอร์ เนชั่นแนลฟู้ด จำกัด	๘๘ ม.๑๐ ต.นาทับ อ. จะนะ	๗๔๓๑๐๘๐๐	GMP/ HACCP	-

ตารางที่ ๘๘ แสดงข้อมูลโรงงานแปรรูปผลิตภัณฑ์สัตว์น้ำ ปี ๒๕๖๒ (ต่อ)

ที่	ชนิด สินค้า เกษตร	ชื่อโรงงาน	ที่อยู่	โทรศัพท์	มาตรฐาน สินค้า เกษตร	รหัสใบรับรอง
๓๕	กระป๋อง	บริษัท สุขญา ฟู้ด จำกัด	๑๑๙/๑๐ ม.๘ ถ.ติณ สุลานนท์ ต.เขารูปช้าง อ.เมือง	๐๗๔-๓๒๕๑๑๓	GMP/ HACCP	-
๓๖	พื้นเมือง	บ.จุฑามาศ มาร์เก็ต ตั้ง จำกัด	๘๔/๒๔ หมู่ ๗ ต.คอ หงส์ อ.หาดใหญ่	๐-๗๔๒๑-๗๖๐๗-๘	GMP/ HACCP	-
๓๗	พื้นเมือง	บ.อุตสาหกรรมทวิ วงษ์ หาดใหญ่ จำกัด	๘๕ หมู่ ๔ ถ.สาย เอเชีย-จนะ ต.นา หม่อม อ.นาหม่อม	๐๗๔-๒๑๖๓๙๖-๘	GMP/ HACCP	-
๓๘	พื้นเมือง	บ.ไทยอินเตอร์ ฟิช เซอรี่เทรดดิ้ง จำกัด	๘๘ หมู่ ๗ ต.พะวง อ.เมือง	๐๗๔-๓๑๘๒๐๔,๐๘	GMP/ HACCP	-

ที่มา : ศูนย์วิจัยและตรวจสอบคุณภาพสินค้าประมงสงขลา

**๔) ตลาดกระจายสินค้า ด้านพืช ปศุสัตว์ และประมง**

ตารางที่ ๙๐ แสดงข้อมูลตลาดเกษตรกรจังหวัดสงขลา ปี ๒๕๖๒

ที่	ชื่อตลาด	ที่อยู่	ชื่อผู้ประกอบการ/ ผู้จัดการ	จำหน่ายสินค้าประเภท
๑.	ตลาดเกษตรกรจังหวัดสงขลา			
๑	จุดที่ ๑ บริเวณหน้า สำนักงานเกษตร	๑๒๕ ถ. ราชดำเนิน ต.บ่อয়ง อ.เมือง	นางสุนิตสา พรหมเดชะ	- ผัก/ผลไม้/ข้าวสาร/ไข่ไก่ ไข่เป็ด - อาหารแปรรูป/ปลาแห้ง
๒	จุดที่ ๒ ณ ตลาด สองเล เก้าเหลี่ยม สาป โชน ตลาด เกษตรกรจังหวัด สงขลา	ถ. นครนอก ต.บ่อয়ง อ. เมือง จ. สงขลา	นางสุนิตสา พรหมเดชะ	- ผัก/ผลไม้/ข้าวสาร/ไข่ไก่ ไข่เป็ด - อาหารแปรรูป/ปลาแห้ง
๓	จุดที่ ๓ ณ โรงพยาบาลสงขลา	โรงพยาบาลสงขลา ต. พะวง อ. เมือง จ. สงขลา	นางสุนิตสา พรหมเดชะ	- ผัก/ผลไม้/ข้าวสาร/ไข่ไก่ ไข่เป็ด - อาหารแปรรูป/ปลาแห้ง

ที่มา : สำนักงานเกษตรจังหวัดสงขลา

ตารางที่ ๙๑ แสดงข้อมูลจำนวนร้านขายอาหารสัตว์ที่ขอใบอนุญาต ปี ๒๕๖๒

ลำดับ	อำเภอ	จำนวน (แห่ง)
๑	เมือง	๘๔
๒	จะนะ	๒๙
๓	เทพา	๑๖
๔	นาทวี	๒๕
๕	ระโนด	๒๙
๖	รัตภูมิ	๔๔
๗	สะเดา	๕๓
๘	สะบ้าย้อย	๑๒
๙	สทิงพระ	๑๔
๑๐	หาดใหญ่	๒๒๕
๑๑	กระแสสินธุ์	๑๓
๑๒	นาหม่อม	๑๕
๑๓	ควนเนียง	๑๕
๑๔	บางกล่ำ	๑๖
๑๕	สิงหนคร	๓๑
๑๖	คลองหอยโข่ง	๑๔
	รวม	๖๓๕

ที่มา : สำนักงานปศุสัตว์จังหวัดสงขลา, ธันวาคม ๒๕๖๒

ตารางที่ ๙๒ แสดงข้อมูลผู้ประกอบการแพปลาจังหวัดสงขลา ปี ๒๕๖๒

ที่	ชื่อบริษัท/ผู้ประกอบการ	บ้านเลขที่	หมู่ที่	ตำบล	อำเภอ	จังหวัด	เบอร์โทรศัพท์
๑	บริษัทขุนกอบ ๙ จำกัด	๑๐๙/๑๒	๘	พะวง	เมืองสงขลา	สงขลา	๐๗๔-๓๐๗๒๒๐-๑
๒	ห้างหุ้นส่วนจำกัดหนูเหิม ซีฟู้ดส์โปรดักส์	๑๖-๑๘	๐	บ่อหยาง	เมืองสงขลา	สงขลา	๐๘๑-๔๗๘๗๙๑๕
๓	บริษัทเค เอ เศรษฐี จำกัด	๑๒๐/๘๘๘	๘	เขารูปช้าง	เมืองสงขลา	สงขลา	๐๘๖-๙๖๒๙๑๑๑
๔	บริษัทแพปลาโรงสีแดง จำกัด	๔๕	๐	บ่อหยาง	เมืองสงขลา	สงขลา	๐๗๔๓๑๑๕๔๓
๕	บริษัทปัญญช พู๊ด จำกัด	๒๘	๐	บ่อหยาง	เมืองสงขลา	สงขลา	๐๗๔๓๑๕๑๕๖
๖	หจก.สงขลา ซ.เฮงฮวด	๑๔	๐	บ่อหยาง	เมืองสงขลา	สงขลา	๐๗๔๓๒๑๗๐๓-๔
๗	CHAI AQUA - TRADING	๘/๖	๕	คองหงส์	หาดใหญ่	สงขลา	๐๗๔-๒๑๐๐๕๒
๘	นภาพรแพ	๕๐	๐	บ่อหยาง	เมืองสงขลา	สงขลา	๐๘๑-๕๕๐๑๑๓๙
๙	แพพีใหญ่	๒๒	๐	บ่อหยาง	เมืองสงขลา	สงขลา	๐๘๖-๙๕๙๑๓๕๑
๑๐	แพเงินน้อย	อาคาร๓ ห้อง๑-๒	๐	บ่อหยาง	เมืองสงขลา	สงขลา	๐๘๑-๗๓๘๐๔๕๕
๑๑	แพคิวพร	๑๒๐/๙๙๙	๘	เขารูปช้าง	เมืองสงขลา	สงขลา	๐๘๖๔๙๐๔๔๗๖
๑๒	สุรภา	อาคาร ๑	๐	บ่อหยาง	เมืองสงขลา	สงขลา	
๑๓	แพปลาโชคชัย	๒๓	๐	บ่อหยาง	เมืองสงขลา	สงขลา	๐๙๔-๕๒๕๒๕๙๐
๑๔	แพปลาเจียบหลี่	๒๒	๐	บ่อหยาง	เมืองสงขลา	สงขลา	
๑๕	แพปลามลิวัลย์	๓๒ - ๓๔	๐	บ่อหยาง	เมืองสงขลา	สงขลา	
๑๖	แพปานิต	๐	๐	บ่อหยาง	เมืองสงขลา	สงขลา	
๑๗	สุดาร์ตน์	๐	๐	บ่อหยาง	เมืองสงขลา	สงขลา	๐๘๖-๖๙๗๕๙๒๒
๑๘	วัลลภ	๑๙-๒๐ (อาคาร๑)	๐	บ่อหยาง	เมืองสงขลา	สงขลา	
๑๙	แพนำสิน	๘ (แปลง A)	๐	บ่อหยาง	เมืองสงขลา	สงขลา	
๒๐	แพปลาเรณู	๓๐ (อาคาร ๑)	๐	บ่อหยาง	เมืองสงขลา	สงขลา	
๒๑	แพเอกอุดม	๓/๕	๐	บ่อหยาง	เมืองสงขลา	สงขลา	
๒๒	แพปลาเบอร์ ๒๔	๒๔	๐	บ่อหยาง	เมืองสงขลา	สงขลา	
๒๓	สมบัติ	๑	-	บ่อหยาง	เมืองสงขลา	สงขลา	๐๘๙-๑๔๕๖๖๖๒
๒๔	แพเจริญสุข	๖๒	๑	บ่อหยาง	เมืองสงขลา	สงขลา	๐๘๑-๘๙๘๑๑๔๑
๒๕	แพปลาไข่เลี่ยม	๑๒๐/๒๕	๘	เขารูปช้าง	เมืองสงขลา	สงขลา	๐๘๑-๙๖๓๑๗๙๒
๒๖	แพรัชฎาภรณ์	๕๘	๐	บ่อหยาง	เมืองสงขลา	สงขลา	๐๘๑-๕๔๒๒๗๕๔
๒๗	แพปลาป.พิพัฒน์	๕๐/๙	๑	บ่อหยาง	เมืองสงขลา	สงขลา	
๒๘	นายสิด	๑๖,๑๘	๐	บ่อหยาง	เมืองสงขลา	สงขลา	๐๘๑-๗๓๘๙๒๒๓

ตารางที่ ๙๒ แสดงข้อมูลผู้ประกอบการแพปลาจังหวัดสงขลา ปี ๒๕๖๒ (ต่อ)

ที่	ชื่อบริษัท/ผู้ประกอบการ	บ้านเลขที่	หมู่ที่	ตำบล	อำเภอ	จังหวัด	เบอร์โทรศัพท์
๒๙	แพปลาถนอมศักดิ์	๑๑-๑๓	๐	บ่อหยาง	เมืองสงขลา	สงขลา	๐๘๑-๘๙๗๓๙๙๔
๓๐	แพประภาส	๓๑	๐	บ่อหยาง	เมืองสงขลา	สงขลา	๐๘๗๒๙๙๔๗๘๗
๓๑	o.u.m. (โอ.ยู.เอ็ม)	๔/๕	๐	บ่อหยาง	เมืองสงขลา	สงขลา	๐๘๑๘๙๗๔๓๒๗
๓๒	แพบารากัต	๗	๐	บ่อหยาง	เมืองสงขลา	สงขลา	๐๘๑๙๕๙๖๐๑๙
๓๓	อับदनอาซิด	๔๒/๑	๐	บ่อหยาง	เมืองสงขลา	สงขลา	๐๘๑๘๙๘๓๓๕๘
๓๔	พีชรา	๑-๒ อาคาร ๕	๐	บ่อหยาง	เมืองสงขลา	สงขลา	
๓๕	แพนิตยา	๙๘/๔	๑๐	เขารูปช้าง	เมืองสงขลา	สงขลา	๐๘๖๙๖๘๗๔๓๒
๓๖	แพสงวน-อำพัน	๖๔/๑	๐	บ่อหยาง	เมืองสงขลา	สงขลา	๐๘๓๕๑๓๖๖๔๑
๓๗	แพสุภลักษณ์	๑	๐	บ่อหยาง	เมืองสงขลา	สงขลา	
๓๘	เจน-จ๊อบ	๐	๐	บ่อหยาง	เมืองสงขลา	สงขลา	
๓๙	แพปลาไทยเชียงใหม่	๔/๔	๐	บ่อหยาง	เมืองสงขลา	สงขลา	
๔๐	ประสิทธิ์	๑๓๗	๑	คลองแดน	ระโนด	สงขลา	๐๘๙-๒๑๑๘๘๖๘
๔๑	แพซื่อเหี้ยะ	๒๕	๐	บ่อหยาง	เมืองสงขลา	สงขลา	๐๘๑-๙๕๗๑๖๓๔
๔๒	นภสร พิชเซอร์รี่	๖๙	๐	บ่อหยาง	เมืองสงขลา	สงขลา	๐๘๘-๗๘๔๗๕๖๔
๔๓	แพเจ้เค็ง	-	๐	บ่อหยาง	เมืองสงขลา	สงขลา	๐๘๑-๘๙๗๒๔๖๙
๔๔	แพ ผ.ญ.เทพา	๑๙๙	๗	เทพา	เทพา	สงขลา	๐๙๒-๑๔๖๗๑๔๗
๔๕	แพชัยยศ	๑๗	-	บ่อหยาง	เมืองสงขลา	สงขลา	
๔๖	แพสุริยา	๑๒	-	บ่อหยาง	เมืองสงขลา	สงขลา	
๔๗	แพพรสมจิต	๒๘	๐	บ่อหยาง	เมืองสงขลา	สงขลา	
๔๘	แพอภิญา	๗	๑	หัวเขา	สิงหนคร	สงขลา	๐๘๑-๗๓๘๖๙๗๐
๔๙	แพสาวหั้นะ	๓		บ่อหยาง	เมืองสงขลา	สงขลา	๐๘๔-๕๕๖๓๗๗๕
๕๐	แพต่อหั้นะ	๖-๗ อาคาร ๔	๐	บ่อหยาง	เมืองสงขลา	สงขลา	๐๗๔-๓๒๒๕๘๐
๕๑	แพปลา	๑๐๖/๑	๗	เทพา	เทพา	สงขลา	๐๘๑-๕๕๒๑๖๐๗
๕๒	ประทีป จรัสสิญญ์วงค์	๓๓		บ่อหยาง	เมืองสงขลา	สงขลา	๐๘๑-๘๙๗๑๕๒๓
๕๓	แพปลานายเม็ง	๑๐		บ่อหยาง	เมืองสงขลา	สงขลา	๐๘๙-๘๗๐๒๖๘๘
๕๔	แพวรรณิ	อาคาร๑ ห้อง ๑๖		บ่อหยาง	เมืองสงขลา	สงขลา	๐๘๙-๗๓๓๔๗๐๗
๕๕	แพอภิญา	๑๓๘	๔	ปากบาง	เทพา	สงขลา	๐๘๑-๙๖๓๔๙๒๔
๕๖	เอฟ วันชัย	๔๖/๒	๒	เขารูปช้าง	เมืองสงขลา	สงขลา	๐๙๕-๘๙๔๔๖๒๒



ตารางที่ ๙๒ แสดงข้อมูลผู้ประกอบการแพปลาจังหวัดสงขลา ปี ๒๕๖๒ (ต่อ)

ที่	ชื่อบริษัท/ผู้ประกอบการ	บ้านเลขที่	หมู่ที่	ตำบล	อำเภอ	จังหวัด	เบอร์โทรศัพท์
๕๗	สุกัญญา	๓๐	-	บ่อหยาง	เมืองสงขลา	สงขลา	๐๘๑-๒๗๖๔๒๐๕
๕๘	แพอานัส	๒๗๓/๓	-	บ่อหยาง	เมืองสงขลา	สงขลา	๐๘๖-๙๘๙๕๕๓๖
๕๙	เยวานิตย์	๓๗	-	บ่อหยาง	เมืองสงขลา	สงขลา	๐๘๓-๑๗๑๔๐๙๕
๖๐	แพ SOH	๗๔/๔	๗	คูเต่า	หาดใหญ่	สงขลา	๐๘๑-๕๕๒๙๓๒๓
๖๑	แพนาวาวี	๕๖/๘	๑	หัวเขา	สิงหนคร	สงขลา	๐๘๑-๙๖๓๙๔๐๔
๖๒	แพปลามยุรีย์	-	๑๓	นาทับ	จะนะ	สงขลา	
๖๓	อัญญา	๖๙/๓	๑๑	นาทับ	จะนะ	สงขลา	
๖๔	แพวราศิริ	๕๕/๑	๑	หัวเขา	สิงหนคร	สงขลา	๐๘๕-๑๔๑๒๐๕๖
๖๕	มณีนรัตน์	๑๕	-	บ่อหยาง	เมืองสงขลา	สงขลา	๐๖๓-๕๓๒๕๙๔๔
๖๖	ทวีศักดิ์	๑๕๕	๗	เทพา	เทพา	สงขลา	๐๘๖-๒๘๗๑๘๙๗
๖๗	มีะเอ	๓๖/๙	๑	หัวเขา	สิงหนคร	สงขลา	๐๙๓-๗๗๘๖๓๑๙
๖๘	บริษัท เอ็น.พี.เอส ฟิชเชอริ จำกัด	๑๗๒/๑๙๕	๘	เขารูปช้าง	เมืองสงขลา	สงขลา	

ที่มา : สำนักงานประมงจังหวัดจังหวัดสงขลา, ธันวาคม ๒๕๖๒

**๔.๑๘ ข้อมูลราคาสินค้าเกษตร**

**๑) ราคาข้าวจังหวัดสงขลา**

ตารางที่ ๙๓ แสดงข้อมูลราคาข้าวจังหวัดสงขลา ปี ๒๕๖๒

หน่วย : บาท/กก.

ชนิด	ม.ค.	ก.พ.	มี.ค.	เม.ย.	พ.ค.	มิ.ย.	ก.ค.	ส.ค.	ก.ย.	ต.ค.	พ.ย.	ธ.ค.	เฉลี่ย
<b>ราคาข้าวเปลือกที่ซื้อขายส่วนใหญ่ (หน่วย : ตัน)</b>													
- ข้าวเปลือกเกี่ยวสด	๗,๘๗๒.๕๐	๗,๗๕๐.๐๐	๘,๐๕๕.๐๐	๖,๓๕๐.๐๐	๖,๗๕๐.๐๐	๘,๕๐๒.๕๐	๘,๑๗๒.๕๐	๓,๙๖๒.๕๐	๗,๙๓๐.๐๐	๗,๗๙๓.๐๐	๐.๐๐	๐.๐๐	๖,๐๙๔.๘๓
<b>ราคาขายส่งข้าวสาร (หน่วย : ๑๐๐ กก.)</b>													
- ข้าวสารเจ้า ๑๐๐ % (ใหม่)	๑๖๐๐.๐๐	๑,๖๐๐.๐๐	๑,๖๐๐.๐๐	๑,๖๐๐.๐๐	๑,๖๐๐.๐๐	๑,๖๐๐.๐๐	๑,๖๐๐.๐๐	๑,๖๐๐.๐๐	๑,๖๐๐.๐๐	๑,๖๐๐.๐๐	๑,๖๐๐.๐๐	๑,๖๐๐.๐๐	๑,๖๖๖.๖๗
- ข้าวสารเจ้า ๑๐๐ % (เก่า)	๑๕๐๐.๐๐	๑,๕๐๐.๐๐	๑,๕๐๐.๐๐	๑,๕๐๐.๐๐	๑,๕๐๐.๐๐	๑,๕๐๐.๐๐	๑,๕๐๐.๐๐	๑,๕๐๐.๐๐	๑,๕๐๐.๐๐	๑,๕๐๐.๐๐	๑,๕๐๐.๐๐	๑,๕๐๐.๐๐	๑,๓๗๕.๐๐
- ข้าวสารเหนียว ๑๐๐ % เมล็ดยาว (ใหม่)	๒๕๐๐.๐๐	๓,๐๕๐.๐๐	๓,๐๗๕.๐๐	๓,๐๒๕.๐๐	๓,๐๒๕.๐๐	๓,๐๐๐.๐๐	๓,๐๐๐.๐๐	๓,๐๐๐.๐๐	๓,๐๐๐.๐๐	๓,๐๐๐.๐๐	๓,๐๐๐.๐๐	๓,๐๐๐.๐๐	๒,๕๑๔.๕๘
- ข้าวสารเหนียว ๑๐๐ % เมล็ดยาว (เก่า)	๒๕๐๐.๐๐	๓,๐๕๐.๐๐	๓,๐๗๕.๐๐	๓,๐๒๕.๐๐	๓,๐๒๕.๐๐	๓,๐๐๐.๐๐	๓,๐๐๐.๐๐	๓,๐๐๐.๐๐	๓,๐๐๐.๐๐	๓,๐๐๐.๐๐	๓,๐๐๐.๐๐	๓,๐๐๐.๐๐	๕,๐๓๑.๒๕
ข้าวสารหอมมะลิ (ใหม่)	๒,๔๐๐.๐๐	๒,๕๐๐.๐๐	๒,๕๐๐.๐๐	๒,๕๐๐.๐๐	๒,๕๐๐.๐๐	๒,๕๐๐.๐๐	๒,๕๐๐.๐๐	๒,๕๐๐.๐๐	๒,๕๐๐.๐๐	๒,๕๐๐.๐๐	๒,๕๐๐.๐๐	๒,๕๐๐.๐๐	๒,๔๙๑.๖๗
ข้าวสารหอมมะลิ (เก่า)	๓,๒๐๐.๐๐	๓,๓๐๐.๐๐	๓,๓๐๐.๐๐	๓,๓๐๐.๐๐	๓,๓๐๐.๐๐	๓,๓๐๐.๐๐	๓,๓๐๐.๐๐	๓,๓๐๐.๐๐	๓,๓๐๐.๐๐	๓,๓๐๐.๐๐	๓,๓๐๐.๐๐	๓,๓๐๐.๐๐	๓,๒๙๑.๖๗
<b>ราคาขายปลีกข้าวสาร</b>													
ข้าวสารเจ้า ๑๐๐ % ใหม่ (๑๕ กก.)	๒๗๐.๐๐	๒๘๕.๐๐	๒๗๗.๕๐	๒๗๗.๕๐	๒๗๗.๕๐	๒๗๐.๐๐	๒๗๐.๐๐	๒๗๐.๐๐	๒๗๐.๐๐	๒๘๕.๐๐	๒๘๕.๐๐	๒๘๕.๐๐	๒๗๖.๘๘
ข้าวสารเจ้า ๑๐๐ % เก่า (๑๕ กก.)	๓๐๐.๐๐	๓๓๗.๕๐	๓๑๘.๗๕	๓๑๘.๗๕	๓๑๘.๗๕	๓๐๐.๐๐	๓๐๐.๐๐	๓๐๐.๐๐	๓๐๐.๐๐	๓๓๗.๕๐	๓๓๗.๕๐	๓๓๗.๕๐	๓๑๗.๑๙
ข้าวสารบรรจุถุง ๕% (๕ กก.)	๙๐.๐๐	๙๐.๐๐	๙๐.๐๐	๙๐.๐๐	๙๐.๐๐	๙๐.๐๐	๙๐.๐๐	๙๐.๐๐	๙๐.๐๐	๙๐.๐๐	๙๐.๐๐	๙๐.๐๐	๙๐.๐๐
ข้าวสารเจ้าบรรจุถุง ๑๐๐% (๕ กก.)	๑๑๐.๐๐	๑๑๗.๕๐	๑๑๓.๗๕	๑๑๓.๗๕	๑๑๓.๗๕	๑๑๐.๐๐	๑๑๐.๐๐	๑๑๐.๐๐	๑๑๐.๐๐	๑๑๗.๕๐	๑๑๗.๕๐	๑๑๗.๕๐	๑๑๓.๔๔

ที่มา : สำนักงานพาณิชย์จังหวัดสงขลา

## ๒) ราคาขายพาราในท้องถื่น โรงงาน และตลาดกลางขายพารา จังหวัดสงขลา

ตารางที่ ๙๔ แสดงข้อมูลราคาขายพาราในท้องถื่น โรงงาน และตลาดกลางขายพารา จังหวัดสงขลา ปี ๒๕๖๒

เดือน	ราคาขายพาราในท้องถื่น		ราคาขายพารา ณ ราคาโรงงาน
	ยางแผ่นดิบ	น้ำยางดิบ (สด)	ยางแผ่นดิบ
มกราคม	๔๑.๔๙	๓๙.๑๔	๔๓.๑๑
กุมภาพันธ์	๔๒.๔๑	๔๑.๗๓	๔๓.๘๕
มีนาคม	๔๖.๖๗	๕๐.๑๖	๔๘.๕๙
เมษายน	๔๘.๒๓	๕๐.๙๔	๕๐.๙๓
พฤษภาคม	๔๙.๐๔	๕๐.๘๒	๕๑.๗๑
มิถุนายน	๕๓.๓๕	๕๒.๐๐	๕๕.๗๗
กรกฎาคม	๔๗.๔๐	๔๖.๕๖	๔๘.๖๘
สิงหาคม	๓๘.๐๕	๓๙.๑๗	๓๙.๓๔
กันยายน	๓๘.๑๙	๓๙.๗๑	๓๙.๕๘
ตุลาคม	๓๕.๓๗	๓๖.๖๑	๓๖.๗๕
พฤศจิกายน	๓๖.๙๔	๓๘.๐๗	๓๘.๕๔
ธันวาคม	๓๘.๖๘	๓๙.๓๑	๔๐.๑๖
เฉลี่ย	๔๒.๙๙	๔๓.๖๙	๔๔.๗๕

ตารางที่ ๙๕ แสดงข้อมูลราคาขายแผ่นดิบและยางแผ่นรวมคว้นขึ้น ๓ จังหวัดสงขลา

บาท : กก.

เดือน	ราคาขายพาราตลาดกลาง	
	ยางแผ่นดิบ	ยางแผ่นรวมคว้นขึ้น ๓
มกราคม	๔๓.๓๔	๔๕.๘๕
กุมภาพันธ์	๔๓.๔๓	๔๖.๐๓
มีนาคม	๔๗.๕๙	๕๐.๙๒
เมษายน	๕๐.๗๗	๕๔.๐๐
พฤษภาคม	๕๑.๒๐	๕๓.๗๗
มิถุนายน	๕๕.๙๑	๕๘.๔๕
กรกฎาคม	๕๑.๐๘	๕๒.๑๖
สิงหาคม	๔๑.๓๘	๔๓.๐๕
กันยายน	๔๐.๗๔	๔๒.๕๔
ตุลาคม	๓๗.๓๗	๓๘.๙๐
พฤศจิกายน	๓๘.๗๘	๔๐.๒๗
ธันวาคม	๔๐.๖๔	๔๒.๕๗
เฉลี่ย	๔๕.๑๘	๔๗.๓๘

ตารางที่ ๙๖ แสดงข้อมูลราคาปาล์มน้ำมันจังหวัดสงขลา ปี ๒๕๖๒

บาท : กก.

เดือน	ผลปาล์มร่วง	
	ผลปาล์มร่วง	น้ำมันปาล์มดิบ เกรด B
มกราคม	๓.๕๐-๓.๗๕	๑๕.๑๓-๑๖.๐๐
กุมภาพันธ์	๓.๕๐-๓.๖๕	๑๔.๒๕-๑๕.๕๐
มีนาคม	๓.๔๐-๓.๖๐	๑๔.๒๕-๑๕.๕๐
เมษายน	๓.๒๐-๓.๔๐	๑๔.๒๕-๑๔.๓๘
พฤษภาคม	๓.๑๐-๓.๒๐	๑๔.๕๐-๑๖.๐๐
มิถุนายน	๓.๒๐-๔.๓๐	๑๓.๒๕-๑๗.๗๕
กรกฎาคม	๓.๕๐-๓.๖๕	๑๕.๒๐-๑๖.๒๕
สิงหาคม	๓.๕๐-๓.๘๐	๑๓.๒๕-๑๘.๐๐
กันยายน	๓.๕๐-๓.๖๕	๑๕.๒๕-๑๖.๒๕
ตุลาคม	๓.๖๕-๓.๘๕	๑๕.๒๕-๑๖.๐๐
พฤศจิกายน	๓.๘๕-๔.๘๐	๑๕.๕๐-๑๖.๗๕
ธันวาคม	๔.๘๐-๖.๔๐	๑๕.๐๐-๒๒.๐๐

### ๓) ราคาสุกรจังหวัดสงขลา

ตารางที่ ๙๗ แสดงข้อมูลราคาสุกรจังหวัดสงขลา ปี ๒๕๖๒

บาท : กก.

เดือน	สุกรมีชีวิต	สุกรชำแหละ			
		มันสุกร	เนื้อสัน	เนื้อสามชั้น	เนื้อแดงธรรมดา
มกราคม	๖๙.๒๒	๕๐.๐๐	๑๒๒.๕๐	๑๔๐.๐๐	๑๒๗.๕๐
กุมภาพันธ์	๗๔.๕๐	๕๐.๐๐	๑๒๒.๕๐	๑๔๐.๐๐	๑๒๗.๕๐
มีนาคม	๗๒.๖๓	๕๐.๐๐	๑๒๒.๕๐	๑๔๐.๐๐	๑๒๗.๕๐
เมษายน	๗๓.๕๐	๕๐.๐๐	๑๒๒.๕๐	๑๔๐.๐๐	๑๒๗.๕๐
พฤษภาคม	๗๕.๐๐	๕๐.๐๐	๑๒๒.๕๐	๑๔๐.๐๐	๑๒๗.๕๐
มิถุนายน	๗๖.๕๐	๕๐.๐๐	๑๒๒.๕๐	๑๔๐.๐๐	๑๒๗.๕๐
กรกฎาคม	๗๔.๕๐	๕๐.๐๐	๑๒๒.๕๐	๑๔๐.๐๐	๑๒๗.๕๐
สิงหาคม	๗๔.๒๕	๕๐.๐๐	๑๒๒.๕๐	๑๔๐.๐๐	๑๒๗.๕๐
กันยายน	๗๔.๒๕	๕๐.๐๐	๑๒๒.๕๐	๑๔๐.๐๐	๑๒๗.๕๐
ตุลาคม	๗๓.๐๐	๕๐.๐๐	๑๒๒.๕๐	๑๔๐.๐๐	๑๒๗.๕๐
พฤศจิกายน	๖๓.๗๕	๕๐.๐๐	๑๒๒.๕๐	๑๔๐.๐๐	๑๒๗.๕๐
ธันวาคม	๖๔.๐๐	๕๐.๐๐	๑๒๒.๕๐	๑๔๐.๐๐	๑๒๗.๕๐
เฉลี่ย	๗๒.๐๙	๕๐.๐๐	๑๒๒.๕๐	๑๔๐.๐๐	๑๒๗.๕๐

**๔) ราคาไก่ และไข่ไก่จังหวัดสงขลา**

ตารางที่ ๙๘ แสดงข้อมูลราคาไก่จังหวัดสงขลา ปี ๒๕๖๒

บาท : กก.

เดือน	ไก่มีชีวิต	ไก่สดทั้งตัว		ไก่สดชำแหละ		
		รวมเครื่องใน	ไม่รวมเครื่องใน	อก	ตะโพก	น่อง
มกราคม	๓๖.๗๙	๖๘.๔๒	๘๔.๒๑	๘๙.๔๗	๘๙.๔๗	๘๙.๔๗
กุมภาพันธ์	๓๒.๙๕	๖๕.๐๐	๘๐.๐๐	๘๔.๗๔	๘๔.๗๔	๘๔.๗๔
มีนาคม	๔๐.๑๐	๖๕.๐๐	๘๕.๐๐	๘๐.๐๐	๘๐.๐๐	๘๐.๐๐
เมษายน	๓๒.๓๕	๖๕.๐๐	๘๕.๐๐	๘๐.๐๐	๘๐.๐๐	๘๐.๐๐
พฤษภาคม	๓๕.๐๕	๖๕.๐๐	๘๐.๐๐	๘๕.๐๐	๘๕.๐๐	๘๕.๐๐
มิถุนายน	๓๗.๔๓	๖๕.๐๐	๘๕.๐๐	๘๐.๐๐	๘๐.๐๐	๘๐.๐๐
กรกฎาคม	๔๑.๘๐	๖๖.๕๐	๘๕.๐๐	๘๐.๐๐	๘๐.๐๐	๘๐.๐๐
สิงหาคม	๓๙.๗๑	๖๖.๕๗	๘๕.๐๐	๘๐.๐๐	๘๐.๐๐	๘๐.๐๐
กันยายน	๓๓.๐๕	๖๕.๐๐	๘๕.๐๐	๘๐.๐๐	๘๐.๐๐	๘๐.๐๐
ตุลาคม	๓๐.๘๖	๖๕.๐๐	๘๕.๐๐	๘๐.๐๐	๘๐.๐๐	๘๐.๐๐
พฤศจิกายน	๓๓.๐๐	๖๗.๕๐	๘๕.๐๐	๘๒.๕๐	๘๒.๕๐	๘๒.๕๐
ธันวาคม	๓๕.๕๐	๖๗.๕๐	๘๕.๐๐	๘๒.๕๐	๘๒.๕๐	๘๒.๕๐
เฉลี่ย	๓๕.๗๒	๖๕.๙๖	๘๔.๑๐	๘๒.๐๒	๘๒.๐๒	๘๒.๐๒

ตารางที่ ๙๙ แสดงข้อมูลราคาไข่ไก่จังหวัดสงขลา ปี ๒๕๖๒

บาท : กก.

เดือน	เบอร์ ๐	เบอร์ ๑	เบอร์ ๒	เบอร์ ๓	เบอร์ ๔	เบอร์ ๕
มกราคม	๓.๒๘	๓.๐๐	๒.๘๗	๒.๗๔	๒.๖๔	๒.๓๕
กุมภาพันธ์	๓.๕๐	๓.๑๐	๒.๙๔	๒.๘๖	๒.๗๖	๒.๔๙
มีนาคม	๓.๒๕	๒.๘๘	๒.๗๓	๒.๖๓	๒.๕๓	๒.๓๐
เมษายน	๓.๓๙	๓.๐๑	๒.๘๖	๒.๗๕	๒.๖๐	๒.๔๔
พฤษภาคม	๓.๗๔	๓.๓๖	๓.๑๘	๒.๙๕	๒.๗๑	๒.๕๓
มิถุนายน	๓.๘๘	๓.๕๐	๓.๓๒	๓.๑๓	๒.๙๗	๒.๗๗
กรกฎาคม	๔.๐๐	๓.๕๕	๓.๔๐	๓.๒๕	๓.๑๕	๒.๙๕
สิงหาคม	๔.๐๐	๓.๖๐	๓.๔๕	๓.๓๕	๓.๒๑	๒.๙๙
กันยายน	๔.๐๐	๓.๖๐	๓.๔๕	๓.๓๕	๓.๒๑	๒.๙๙
ตุลาคม	๓.๙๔	๓.๖๐	๓.๔๕	๓.๓๕	๓.๒๐	๓.๐๐
พฤศจิกายน	๓.๙๑	๓.๕๘	๓.๓๙	๓.๒๙	๓.๑๕	๓
ธันวาคม	๓.๖๓	๓.๒๘	๓.๑๘	๓.๑๑	๒.๙๘	๒.๗๖
เฉลี่ย	๓.๗๐๙	๓.๓๓๘	๓.๑๘๔	๓.๐๖๓	๒.๙๒๖	๒.๗๑๓

๕) ราคาทุ้งจังหวัดสงขลา

ตารางที่ ๑๐๐ แสดงข้อมูลราคาทุ้งจังหวัดสงขลา ปี ๒๕๖๒

บาท : กก.

เดือน	ขนาด (๔๐ ตั้ว/กก.)	ขนาด (๕๐ ตั้ว/กก.)	ขนาด (๖๐ ตั้ว/กก.)	ขนาด (๗๐ ตั้ว/กก.)	ขนาด (๘๐ ตั้ว/กก.)	ขนาด (๙๐ ตั้ว/กก.)	ขนาด (๑๐๐ ตั้ว/กก.)
มกราคม	๒๒๑.๒๕	๑๙๕.๑๓	๑๗๗.๘๘	๑๖๖.๑๓	๑๔๗.๕๐	๑๓๓.๘๘	๑๒๕.๓๘
กุมภาพันธ์	๒๑๖.๘๘	๑๙๗.๑๓	๑๘๑.๐๐	๑๖๗.๐๐	๑๕๕.๐๐	๑๔๖.๕๐	๑๓๒.๖๓
มีนาคม	๑๘๖.๗๕	๑๖๗.๖๓	๑๕๕.๕๐	๑๔๖.๓๘	๑๔๓.๒๕	๑๓๔.๐๐	๑๒๓.๕๐
เมษายน	๑๘๒.๗๕	๑๖๐.๗๕	๑๔๕.๕๐	๑๓๗.๗๕	๑๒๖.๕๐	๑๑๓.๗๕	๑๐๓.๒๕
พฤษภาคม	๑๗๖.๖๗	๑๕๗.๖๗	๑๔๐.๘๓	๑๓๔.๖๗	๑๒๗.๕๐	๑๑๙.๘๓	๑๑๐.๐๐
มิถุนายน	๑๘๐.๐๐	๑๖๑.๐๐	๑๔๔.๒๕	๑๓๗.๗๕	๑๓๒.๒๕	๑๒๓.๕๐	๑๑๖.๕๐
กรกฎาคม	๑๘๐.๖๗	๑๖๕.๑๗	๑๔๗.๐๐	๑๔๔.๖๗	๑๓๖.๑๗	๑๒๙.๘๓	๑๒๔.๐๐
สิงหาคม	๑๗๘.๓๓	๑๖๒.๖๗	๑๔๘.๓๓	๑๔๑.๑๗	๑๓๑.๓๓	๑๒๐.๓๓	๑๑๕.๖๗
กันยายน	๑๖๙.๓๓	๑๕๕.๕๐	๑๓๘.๓๓	๑๒๙.๑๗	๑๑๖.๖๗	๑๐๔.๓๓	๙๗.๓๓
ตุลาคม	๑๖๑.๐๐	๑๔๘.๗๕	๑๓๗.๒๕	๑๒๕.๕๐	๑๑๕.๕๐	๑๐๕.๗๕	๙๘.๒๕
พฤศจิกายน	๑๖๒.๕๐	๑๕๒.๕๐	๑๔๔.๕๐	๑๔๐.๗๕	๑๓๐.๒๕	๑๑๙.๕๐	๑๑๔.๐๐
ธันวาคม	๑๖๓.๓๓	๑๕๓.๓๓	๑๔๘.๐๐	๑๔๒.๑๗	๑๓๑.๘๓	๑๒๐.๕๐	๑๑๔.๘๓
เฉลี่ย	๑๘๑.๖๒	๑๖๔.๗๗	๑๕๐.๗	๑๔๒.๗๖	๑๓๒.๘๑	๑๒๒.๖๔	๑๑๔.๖๑

ที่มา : สำนักงานพาณิชย์จังหวัดสงขลา

**๖) ดัชนีราคาสินค้าเกษตรที่เกษตรกรขายได้ ณ ไร่นา ปี ๒๕๕๘ - ๒๕๖๒**

ตารางที่ ๑๐๑ แสดงดัชนีราคาสินค้าเกษตรที่เกษตรกรขายได้ ณ ไร่นา ปี ๒๕๕๘ - ๒๕๖๒

บาท/กก.

รายการสินค้า	๒๕๕๘	๒๕๕๙	๒๕๖๐	๒๕๖๑	๒๕๖๒
<b>ภาคเกษตรกรรม (ราคาสินค้า)</b>	<b>๑๓๓.๑๕</b>	<b>๑๓๕.๖๖</b>	<b>๑๓๓.๒๘</b>	<b>๑๒๖.๐๘</b>	<b>๑๒๘.๔๖</b>
<b>๑. หมวดพืชผลสำคัญ</b>	<b>๑๓๔.๕๓</b>	<b>๑๓๗.๕๓</b>	<b>๑๓๗.๓๖</b>	<b>๑๓๐.๙๒</b>	<b>๑๓๐.๔๙</b>
<b>๑.๑ กลุ่มธัญพืชและพืชอาหาร</b>	<b>๑๔๘.๘๙</b>	<b>๑๓๕.๗๙</b>	<b>๑๓๓.๙๐</b>	<b>๑๕๐.๓๙</b>	<b>๑๔๗.๗๑</b>
ข้าวเปลือก	๑๔๑.๘๙	๑๓๔.๗๒	๑๒๖.๕๘	๑๔๕.๐๒	๑๕๓.๖๔
ข้าวเปลือกเจ้าความชื้น ๑๕%	๑๑๖.๕๗	๑๑๘.๗๔	๑๑๖.๓๐	๑๑๖.๖๗	๑๑๖.๙๑
ข้าวเปลือกเจ้าหอมมะลิ	๑๖๘.๓๙	๑๓๕.๓๗	๑๓๒.๕๙	๑๙๖.๘๐	๒๐๑.๕๕
ข้าวเปลือกเหนียวเมล็ดยาว	๑๙๐.๔๓	๒๐๒.๐๓	๑๗๐.๐๕	๑๕๗.๘๕	๒๐๓.๙๔
อ้อยโรงงาน	๑๔๕.๗๐	๑๓๗.๒๙	๑๗๗.๙๑	๑๓๙.๖๕	๑๒๒.๒๒
มันสำปะหลังคละ	๑๕๙.๔๐	๑๑๒.๔๖	๑๐๓.๖๙	๑๗๕.๙๖	๑๓๙.๗๓
ข้าวโพดเลี้ยงสัตว์ความชื้น๑๔.๕%	๑๖๔.๖๐	๑๕๐.๑๓	๑๒๖.๖๗	๑๖๒.๕๒	๑๖๐.๒๔
ถั่วเขียวผิวมันเมล็ดใหญ่คละ	๑๘๘.๒๕	๑๖๖.๗๖	๑๓๙.๖๑	๑๑๙.๖๐	๑๒๑.๗๐
<b>๑.๒ กลุ่มไม้ยืนต้น</b>	<b>๘๗.๒๑</b>	<b>๙๓.๘๒</b>	<b>๑๑๑.๕๑</b>	<b>๘๐.๔๘</b>	<b>๘๑.๔๒</b>
ยางแผ่นดิบชั้น ๓	๘๖.๐๕	๙๒.๖๖	๑๑๐.๒๔	๗๙.๔๘	๘๐.๔๓
เมล็ดกาแฟคละ	๒๓๓.๒๕	๒๓๐.๗๔	๒๗๗.๘๐	๒๓๑.๙๕	๒๓๖.๗๐
พริกไทยดำคละ	๖๑๒.๑๒	๖๑๑.๑๐	๓๗๐.๓๖	๒๓๒.๔๒	๑๖๕.๔๔
<b>๑.๓ กลุ่มไม้ผล</b>	<b>๒๐๕.๔๙</b>	<b>๒๔๔.๑๔</b>	<b>๒๐๙.๕๕</b>	<b>๒๐๓.๒๒</b>	<b>๒๑๗.๙๙</b>
มะม่วงเขียวเสวย	๑๙๑.๖๒	๒๗๐.๒๖	๒๐๒.๕๔	๑๗๙.๗๗	๑๗๙.๔๙
ส้มเขียวหวานคละ	๓๐๓.๔๘	๓๕๕.๖๔	๒๗๗.๒๕	๑๓๐.๖๐	๒๐๔.๓๑
ทุเรียนหมอนทองคละ	๒๔๑.๘๓	๒๖๘.๘๖	๓๕๕.๗๕	๓๘๔.๕๒	๔๔๑.๒๙
สับปะรดโรงงาน	๒๗๖.๗๕	๒๘๑.๘๙	๑๓๐.๘๕	๗๗.๗๔	๑๕๘.๒๗
ลำไยเกรด A	๑๕๒.๓๘	๑๖๙.๒๙	๑๒๑.๕๙	๑๓๘.๒๖	๑๓๐.๗๔
ลองกองคละ	๑๒๐.๐๔	๑๓๓.๙๗	๑๓๔.๒๙	๑๔๒.๙๖	๑๐๖.๘๓
เงาะโรงเรียนคละ	๑๙๑.๔๘	๒๓๖.๗๘	๑๙๘.๔๗	๒๐๑.๕๒	๑๗๒.๑๗
มังคุดคละ	๑๑๙.๖๙	๑๓๕.๑๓	๒๐๗.๗๔	๒๒๐.๘๓	๑๑๓.๔๗
กล้วยหอมทองขนาดคละ	๒๓๘.๖๖	๒๕๘.๒๓	๒๗๘.๒๓	๒๖๕.๓๕	๒๘๘.๖๑
ลิ้นจี่สดทั้งซ้อคละ	๑๖๐.๗๖	๒๘๖.๐๖	๒๗๒.๓๑	๑๙๗.๓๖	๔๓๓.๓๘

ตารางที่ ๑๐๑ แสดงดัชนีราคาสินค้าเกษตรที่เกษตรกรขายได้ ณ ไร่นา ปี ๒๕๖๒ (ต่อ)

ตัน

รายการสินค้า	๒๕๕๘	๒๕๕๙	๒๕๖๐	๒๕๖๑	๒๕๖๒
<b>๑.๔ กลุ่มพืชผัก</b>	๑๕๒.๕๖	๒๑๘.๒๕	๒๔๑.๘๑	๑๖๔.๙๙	๑๒๙.๖๑
หอมแดงหัวกลางมัดจุกแห้ง ๗-๑๕ วัน	๑๔๕.๗๑	๑๖๓.๑๙	๒๐๖.๔๓	๙๕.๕๐	๑๑๑.๕๕
กระเทียมแห้งใหญ่คละ	๑๘๒.๖๕	๓๓๒.๙๕	๓๕๕.๖๗	๒๖๘.๑๔	๑๔๒.๗๐
มันฝรั่ง	๑๒๑.๗๑	๑๒๖.๐๖	๑๒๓.๓๙	๑๒๖.๘๔	๑๓๖.๘๕
หอมหัวใหญ่	๑๒๖.๙๓	๑๙๒.๐๓	๒๒๔.๕๑	๑๐๓.๗๐	๑๗๘.๘๔
<b>๑.๕ กลุ่มพืชน้ำมัน</b>	๑๕๙.๘๙	๒๑๑.๓๘	๑๖๙.๓๐	๑๒๓.๖๗	๑๑๑.๑๐
ปาล์มน้ำมัน (น.น. > ๑๕ กก.)	๑๔๘.๙๑	๑๙๖.๔๓	๑๔๖.๗๙	๑๑๑.๑๐	๙๘.๑๗
มะพร้าวแห้งใหญ่	๒๒๒.๘๘	๓๓๐.๔๘	๓๘๑.๙๔	๑๙๔.๓๙	๑๗๗.๔๗
ถั่วเหลืองคละ	๑๔๐.๓๐	๑๓๓.๙๒	๑๓๙.๔๘	๑๕๕.๕๐	๑๕๒.๗๒
ถั่วลิสงทั้งเปลือกแห้งคละ	๒๙๘.๔๕	๒๙๘.๐๑	๒๗๕.๖๕	๓๐๑.๒๔	๓๘๑.๓๕
<b>๑.๖ กลุ่มพืชไม้ดอก</b>	๔๗.๕๓	๕๒.๙๖	๔๖.๒๑	๔๓.๒๘	๔๗.๔๒
กล้วยไม้ (ช่อขนาด ๔๐-๕๐ ซม.)	๔๗.๕๓	๕๒.๙๖	๔๖.๒๑	๔๓.๒๘	๔๗.๔๒
<b>๒. หมวดปศุสัตว์</b>	๑๒๘.๔๖	๑๒๙.๖๓	๑๑๙.๗๗	๑๑๓.๓๐	๑๒๕.๓๘
สุกรมีชีวิต (๑๐๐ กก. ขึ้นไป)	๑๓๓.๓๓	๑๓๕.๐๙	๑๑๙.๐๒	๑๑๒.๓๙	๑๓๔.๑๗
ไก่รุ่นพันธุ์เนื้อ	๑๐๖.๘๘	๑๐๔.๑๑	๑๐๓.๙๐	๙๕.๙๐	๑๐๒.๖๖
ไข่ไก่คละ	๑๐๘.๘๑	๑๑๙.๓๗	๑๐๗.๓๖	๑๐๘.๕๖	๑๑๒.๙๕
โคเนื้อขนาดกลาง	๒๕๔.๓๘	๒๕๐.๔๐	๒๓๓.๘๘	๒๑๘.๗๐	๒๑๖.๑๐
<b>๓. หมวดประมง</b>	๑๔๗.๒๐	๑๔๗.๖๖	๑๕๑.๙๖	๑๒๔.๑๖	๑๑๘.๓๔
กุ้งขาวแวนนาไม (๗๐ ตัว/กก.)	๑๔๗.๒๐	๑๔๗.๖๖	๑๕๑.๙๖	๑๒๔.๑๖	๑๑๘.๓๔

ที่มา : สำนักงานเศรษฐกิจการเกษตร



## ส่วนที่ ๕

### ข้อมูลภัยพิบัติด้านการเกษตร

#### ๕.๑ สถานการณ์ไฟฟ้าความเนียง

จังหวัดสงขลา โดยคณะกรรมการบริหารศูนย์ติดตามและแก้ไขปัญหาภัยพิบัติด้านการเกษตรจังหวัดสงขลา จัดประชุมเพื่อติดตามสถานการณ์และเร่งรัดการช่วยเหลือเกษตรกรผู้ได้รับผลกระทบจากเหตุไฟฟ้าความเนียง ตำบลควนโส อำเภอควนเนียง จังหวัดสงขลา โดยพืชสวนได้รับความเสียหาย ตั้งแต่วันที่ ๕ สิงหาคม - ๑๖ สิงหาคม ๒๕๖๒ จำนวน ๖๑.๗๕ ไร่ เกษตรกร ๑๐ ราย วงเงินช่วยเหลือ ๑๐๔,๓๕๗.๕๐ บาท

ตารางที่ ๑๐๒ แสดงข้อมูลการช่วยเหลือผู้ได้รับผลกระทบจากไฟฟ้าความเนียง ปี ๒๕๖๒

ที่	รายการ	ระยะเวลา	พื้นที่ได้รับความเสียหาย			พื้นที่เสียหาย (ไร่)	เกษตรกรได้รับความเดือนร้อน (ราย)	วงเงินช่วยเหลือ (บาท)
			ตำบล	อำเภอ	จังหวัด			
๑.	ไฟฟ้าความเนียง	๕ ส.ค. - ๑๖ ส.ค. ๖๒	ควนเนียง	ควนเนียง	สงขลา	๖๑.๗๕	๑๐	๑๐๔,๓๕๗.๕๐

#### ๕.๒ สถานการณ์อุทกภัย

ไม่มี

### ๕.๓ สถานการณ์ภัยแล้ง ปี ๒๕๖๓

#### การเตรียมรับสถานการณ์ในช่วงฤดูแล้ง

##### ๑. ด้านพืช

###### ก่อนเกิดภัย

- ๑) ฝักระวังและแจ้งเตือนภัย เพื่อประชาสัมพันธ์ให้เกษตรกรทราบ
- ๒) จัดทำฐานข้อมูลทะเบียนเกษตรกรด้านพืชให้เป็นปัจจุบัน
- ๓) ออกเยี่ยมให้คำแนะนำด้านวิชาการ เช่น การดูแลรักษาต้นพืช การตัดแต่งกิ่ง ใส่ปุ๋ยอินทรีย์แล้วคลุมโคนต้นด้วยหญ้าแห้ง
- ๔) จัดทำระบบน้ำและวางแผนการใช้น้ำอย่างเหมาะสม
- ๕) เตรียมการป้องกันด้านศัตรูพืช ให้คำแนะนำการป้องกันและกำจัด การใช้สารป้องกันและกำจัด การสำรวจแปลงอย่างสม่ำเสมอ

###### ขณะเกิดภัย

- ๑) ดำเนินการประชาสัมพันธ์แจ้งเตือนสถานการณ์น้ำ และรณรงค์ขอความร่วมมือให้เกษตรกรใช้น้ำอย่างประหยัดและเกิดประโยชน์สูงสุด
- ๒) จัดเจ้าหน้าที่ติดตามสถานการณ์การให้ความช่วยเหลือเกษตรกรในพื้นที่ประสบภัย รวมทั้งประเมินผลกระทบเบื้องต้น

###### หลังเกิดภัย

- ๑) สำรวจและประเมินความเสียหาย ให้หน่วยงานที่เกี่ยวข้องเร่งรัดดำเนินการสำรวจและประเมินความเสียหายของเกษตรกรที่ประสบภัยภายใน ๑๕ วัน นับตั้งแต่วันที่ผู้ว่าราชการจังหวัดประกาศเขตการให้ความช่วยเหลือผู้ประสบภัยพิบัติกรณีฉุกเฉิน ให้ความช่วยเหลือเพื่อบรรเทาความเดือดร้อนตามระเบียบกระทรวงการคลังฯ พ.ศ. ๒๕๖๒ รายละเอียดไม่เกิน ๓๐ ไร่ (ข้าว ๑,๑๑๓ บาท/ไร่, พืชไร่ ๑,๑๔๘ บาท/ไร่, พืชสวนและอื่นๆ ๑,๖๔๐ บาท/ไร่)

##### ๒. ด้านประมง

###### ก่อนเกิดภัย

- ๑) ประชาสัมพันธ์แจ้งเตือนภัยกับเกษตรกรผู้เลี้ยงสัตว์น้ำ ได้ทราบถึงช่วงระยะเวลาหรือภาวะภัยที่จะมาถึง เพื่อให้สามารถเตรียมตัวรับสถานการณ์ หาวิธีการป้องกัน แก้ไขหลีกเลี่ยงความเสียหายที่จะเกิดขึ้น เช่น แจ้งผ่านผู้นำชุมชน ออกเสียงตามสาย รวมถึงสื่อต่างๆ
- ๒) ให้เกษตรกรปฏิบัติตามคำแนะนำของเจ้าหน้าที่ และต้องมีความระมัดระวังโรคระบาดสัตว์น้ำในช่วงระยะเวลาดังกล่าว
- ๓) ให้คำแนะนำทางวิชาการ เช่น จัดเตรียมหาแหล่งน้ำสำรองไว้ใช้เพิ่มเติม การปล่อยสัตว์น้ำลงเลี้ยงในปริมาณหนาแน่นน้อยกว่าปกติ และควรปล่อยสัตว์น้ำที่มีขนาดใหญ่เพื่อลดระยะเวลาการเลี้ยงให้น้อยลง เลือกใช้อาหารที่มีคุณภาพดีและให้ปริมาณที่เหมาะสม งดเว้นการถ่ายน้ำ หมั่นตรวจสอบสุขภาพของสัตว์น้ำสม่ำเสมอ และควรมีการวางแผนการเลี้ยง หรืองดเว้นการเลี้ยงในช่วงดังกล่าว โดยทำการตากบ่อและตากบ่อเลี้ยงในช่วงดังกล่าวแทนเพื่อเตรียมไว้เลี้ยงสัตว์น้ำในรอบต่อไป

**ขณะเกิดภัย**

- ประชาสัมพันธ์ และติดตามสถานการณ์อย่างใกล้ชิด หากเกิดผลกระทบทางด้านประมงให้หน่วยงานในสังกัดกรมประมงดำเนินการให้ความช่วยเหลือเกษตรกรเพื่อบรรเทาความเดือดร้อนเฉพาะหน้าตามความสามารถและศักยภาพของหน่วยงานที่อยู่ในพื้นที่เป้าหมายและประสานกับหน่วยงานต่างๆ

**หลังเกิดภัย**

- ๑) เร่งสำรวจความเสียหายของเกษตรกรผู้ประสบภัย
- ๒) ให้ความช่วยเหลือเพื่อบรรเทาความเดือดร้อนตามระเบียบกระทรวงการคลังฯ พ.ศ. ๒๕๖๒

**๓. ด้านปศุสัตว์**

**ก่อนเกิดภัย**

- ๑) จัดทำฐานข้อมูลทะเบียนเกษตรกรด้านปศุสัตว์ให้เป็นปัจจุบัน
- ๒) สำรองเสบียงอาหารสัตว์และเวชภัณฑ์
  - จัดเตรียมสำรองเสบียงอาหารสัตว์ ไว้ตามศูนย์วิจัยและพัฒนาอาหารสัตว์
- ๓) ประชาสัมพันธ์สถานการณ์ และให้คำแนะนำทางวิชาการด้านปศุสัตว์ให้เกษตรกรทราบ

**ขณะเกิดภัย**

- ๑) แจ้งเตือนภัยและประชาสัมพันธ์ให้เกษตรกรทราบสถานการณ์อย่างต่อเนื่องเพื่อป้องกันและบรรเทาความเสียหาย/ความเดือดร้อน
- ๒) สนับสนุนเสบียงสัตว์เพื่อช่วยเหลือเกษตรกรในพื้นที่ประสบภัยโดยประสานกับศูนย์วิจัยและพัฒนาอาหารสัตว์ในพื้นที่ใกล้เคียง

**หลังเกิดภัย**

- ๑) เร่งสำรวจความเสียหายของเกษตรกรผู้ประสบภัย
- ๒) ให้ความช่วยเหลือเพื่อบรรเทาความเดือดร้อนตามระเบียบกระทรวงการคลังฯ พ.ศ. ๒๕๖๒

**พื้นที่เฝ้าระวังด้านการเกษตร ปี ๒๕๖๓ (พื้นที่ปลูกข้าวบริเวณคาบสมุทรสทิงพระ)**

**๑) พื้นที่ปลูกข้าวบริเวณคาบสมุทรสทิงพระ จำนวน ๓ อำเภอ รวม ๙๖,๗๖๙ ไร่**

๑.๑) อำเภอระโนด จำนวน ๗๒,๘๙๐ ไร่ (ฝนแล้งและน้ำในทะเลสาบมีค่าความเค็ม ๓.๑ กรัม/ลิตร (ข้อมูล ณ วันที่ ๑๔ มกราคม ๒๕๖๓) (ค่าความเค็มที่พืชทนได้ ๑.๕ กรัม/ลิตร))

๑.๒) อำเภอกระแสสินธุ์ จำนวน ๖,๕๐๗ ไร่ (ฝนแล้งแต่มีแหล่งน้ำธรรมชาติสามารถใช้ได้เพียงพอจนถึงระยะเก็บเกี่ยว)

๑.๓) อำเภอสทิงพระ จำนวน ๑๖,๙๐๐ ไร่ (ฝนแล้งแต่มีแหล่งน้ำธรรมชาติสามารถใช้ได้เพียงพอจนถึงระยะเก็บเกี่ยว)

**ตารางที่ ๑๐๓ แสดงข้อมูลสถานการณ์การเพาะปลูกพืชฤดูแล้งจังหวัดสงขลา ปี ๒๕๖๒/๖๓**

เขตเพาะปลูก	แผนการเพาะปลูกพืชฤดูแล้ง ปี ๒๕๖๒/๖๓			
	ข้าวรอบที่ ๒	พืชไร่ (ไร่)	พืชผัก (ไร่)	รวมทั้งหมด (ไร่)
ในเขตชลประทาน	๙๒,๐๐๐	-	๕,๐๐๐	๙๗,๙๐๐
นอกเขตชลประทาน	๑๕,๐๒๖	๓,๘๓๗	๘,๑๓๙	๒๗,๐๐๒
รวม	๑๐๗,๙๒๖	๓,๘๓๗	๑๓,๑๓๙	๑๒๔,๙๐๒

ที่มา : แผนบริหารจัดการน้ำและการเพาะปลูกพืชฤดูแล้งในเขตชลประทาน ปี ๒๕๖๒/๖๓, กรมชลประทาน

พื้นที่ด้านการเกษตรคาดว่าจะได้รับผลกระทบจากภัยแล้งของจังหวัดสงขลา

ด้านพืช

- ข้าว	พื้นที่ปลูก	๑๖๓,๐๕๔.๗๕ ไร่	พื้นที่คาดว่าจะได้รับผลกระทบ	๙๖,๔๓๔.๐๐ ไร่
- พืชผัก	พื้นที่ปลูก	๑๘,๓๐๓.๕๐ ไร่	พื้นที่คาดว่าจะได้รับผลกระทบ	๑๐,๒๑๖.๗๕ ไร่
- ไม้ผล	พื้นที่ปลูก	๕๒,๔๖๓.๗๕ ไร่	พื้นที่คาดว่าจะได้รับผลกระทบ	๒๖,๗๖๑.๐๐ ไร่
- ปาล์มน้ำมัน	พื้นที่ปลูก	๗๖,๑๙๙.๗๕ ไร่	พื้นที่คาดว่าจะได้รับผลกระทบ	๒๙,๑๕๗.๕๐ ไร่
- มะพร้าว	พื้นที่ปลูก	๑๖,๕๖๓.๐๐ ไร่	พื้นที่คาดว่าจะได้รับผลกระทบ	๗,๓๖๒.๕๐ ไร่
- ยางพารา	พื้นที่ปลูก	๑,๗๘๐,๘๕๑.๕๐ ไร่	พื้นที่คาดว่าจะได้รับผลกระทบ	๔๘๓,๙๔๕.๐๐ ไร่
	รวมพื้นที่ปลูก	๒,๑๐๗,๔๓๖.๒๕ ไร่	พื้นที่คาดว่าจะได้รับผลกระทบ	๖๕๓,๘๗๖.๗๕ ไร่

ที่มา : ศูนย์ติดตามและแก้ไขปัญหาภัยพิบัติด้านการเกษตรจังหวัดสงขลา

ตารางที่ ๑๐๔ แสดงข้อมูลแบบรายงานสำรวจพื้นที่ที่คาดว่าจะได้รับผลกระทบจากภัยแล้ง ปี ๒๕๖๓

eตำบล	ข้าว		พืชผัก		ไม้ผล		ปาล์มน้ำมัน		มะพร้าว		ยางพารา	
	พื้นที่ปลูก (ไร่)	พื้นที่ที่ได้รับ	พื้นที่ปลูก (ไร่)	พื้นที่ที่ได้รับ	พื้นที่ปลูก (ไร่)	พื้นที่ที่ได้รับ	พื้นที่ปลูก (ไร่)	พื้นที่ที่ได้รับ	พื้นที่ปลูก (ไร่)	พื้นที่ที่ได้รับ	พื้นที่ปลูก (ไร่)	พื้นที่ที่ได้รับ
เมืองสงขลา	๑,๐๓๘.๐๐	๔๒๐.๐๐	๕๒๓.๐๐	๒๒๐.๐๐	๕๒๕.๐๐	๓๗๐.๐๐	๓๓๐.๐๐	๒,๖๖๖.๐๐	๑,๖๖๖.๐๐	๓๓๗,๗๕๖.๐๐	๑๔,๑๐๐.๐๐	๑๔,๑๐๐.๐๐
สทิงพระ	๒๘,๒๕๔.๒๕	๘๒๕.๐๐	๔๘๒๐.๐๐	๑๐๐.๐๐	๗๘๒๐.๐๐	๐.๐๐	๒,๖๒๙.๗๕	๐.๐๐	๑,๙๙๕.๕๐	๙๙๖.๒๕	๐.๐๐	๐.๐๐
จะนะ	๘,๙๘๒.๐๐	๘,๕๕๘.๐๐	๖,๑๒๒.๐๐	๓,๖๑๘.๐๐	๑,๓๘๕.๐๐	๒๗๕.๐๐	๓๓๓.๐๐	๑,๐๙๔.๐๐	๒๕๔.๐๐	๘๒,๐๑๖.๐๐	๔,๘๘๑.๐๐	๔,๘๘๑.๐๐
นาทวี	๕๒๔.๐๐	๕๒๔.๐๐	๙๗๐.๐๐	๙๗๐.๐๐	๒๐,๐๕๘.๐๐	๑๐,๕๕๑.๐๐	๘,๓๙๙.๐๐	๑,๔๖๓.๐๐	๒๕๘.๐๐	๖๕๒,๔๘๘.๐๐	๒๔,๙๙๖.๐๐	๒๔,๙๙๖.๐๐
เทพา	๔,๒๔๙.๒๕	๔,๑๔๕.๕๐	๓,๐๐๔.๐๐	๑,๓๓๓.๐๐	๑,๔๕๖.๒๕	๓๘๕.๐๐	๗,๐๕๙.๐๐	๐.๐๐	๑,๓๒๘.๐๐	๑๐๗,๕๖๕.๗๕	๔๒๐.๐๐	๔๒๐.๐๐
สะบ้าย้อย	๑,๕๖๘.๐๐	๙๐๑.๒๕	๑๗๗.๐๐	๑๓๕.๐๐	๙,๓๖๙.๐๐	๙,๓๖๙.๐๐	๑,๗๑๐.๐๐	๑,๗๑๐.๐๐	๑,๑๔๔.๐๐	๑๑๖,๘๘๘.๐๐	๙๑,๔๕๓.๐๐	๙๑,๔๕๓.๐๐
ระโนด	๓๑,๗๓๒.๐๐	๓๑,๗๓๒.๐๐	๑,๖๒๗.๐๐	๑,๖๒๗.๐๐	๑,๖๓๒.๐๐	๑,๖๓๒.๐๐	๑๗,๘๐๖.๐๐	๑๗,๘๐๖.๐๐	๓,๓๓๔.๐๐	๓๑,๓๓๔.๐๐	๓๑.๐๐	๓๑.๐๐
กระแสสินธุ์	๓,๖๖๗.๒๕	๓,๖๖๗.๒๕	๓๖๓.๓๕	๓๕๔.๗๕	๒๒.๕๐	๑๖.๐๐	๔๕.๐๐	๔๕.๐๐	๑๗.๕๐	๑๗.๕๐	๒๓.๐๐	๒๓.๐๐
รัตภูมิ	๙,๕๑๖.๐๐	๒,๔๖๐.๐๐	๑,๗๗๑.๐๐	๔๘๐.๐๐	๔,๙๒๐.๐๐	๔๘๐.๐๐	๙,๖๔๖.๐๐	๙,๖๔๖.๐๐	๔๕๑.๐๐	๑๑๑,๓๘๔.๐๐	๑๑,๐๐๐.๐๐	๑๑,๐๐๐.๐๐
สะเตกา	๒๒๖.๐๐	๑๕๐.๐๐	๑๓๕.๐๐	๘๒.๐๐	๔,๘๘๙.๐๐	๓,๓๑๖.๐๐	๕,๗๕๕.๐๐	๓,๗๗๐.๐๐	๔๒๒.๐๐	๔๒๗,๕๕๑.๐๐	๒๕๓,๐๐๐.๐๐	๒๕๓,๐๐๐.๐๐
หาดใหญ่	๒,๖๓๘.๐๐	๒๘๗.๐๐	๙๕๖.๐๐	๔๗๖.๐๐	๑,๙๓๓.๐๐	๗๐.๐๐	๓,๗๒๗.๐๐	๓,๕๑๔.๐๐	๔๕๓.๐๐	๙๙,๔๕๑.๐๐	๓๗,๗๕๐.๐๐	๓๗,๗๕๐.๐๐
นาหม่อม	๕๐.๐๐	๒๕.๐๐	๕๓๘.๐๐	๒๘.๐๐	๙๕๐.๐๐	๑๓๙.๐๐	๑๘๓.๐๐	๐.๐๐	๖๐๘.๐๐	๓๕,๖๗๕.๐๐	๑,๑๕๓.๐๐	๑,๑๕๓.๐๐
ควนเนียง	๖,๘๖๙.๐๐	๔๐.๐๐	๘๐๐.๐๐	๔๐๐.๐๐	๐.๐๐	๐.๐๐	๗,๓๗๑.๐๐	๑,๑๕๙.๐๐	๒๕๗.๐๐	๔๗,๗๗๘.๐๐	๔,๔๒๓.๐๐	๔,๔๒๓.๐๐
บางกล่ำ	๒,๐๖๔.๐๐	๑,๔๕๒.๐๐	๔๙๖.๗๕	๓๓๐.๐๐	๙๖๙.๐๐	๑๖๕.๐๐	๑,๓๘๘.๐๐	๒๙๐.๐๐	๕๐๐.๐๐	๑๙,๐๗๑.๕๐	๗๐๐.๐๐	๗๐๐.๐๐
สิงหนคร	๒๐,๖๓๒.๐๐	๑,๐๐๐.๐๐	๑๙๔.๐๐	๑๒๖.๐๐	๒,๖๑๑.๐๐	๑,๒๐๓.๐๐	๓,๕๕๘.๐๐	๑,๖๐๑.๐๐	๕๑๐.๐๐	๔๐,๐๒๓.๐๐	๔๙.๐๐	๔๙.๐๐
คลองทอยโจ่ง	๑,๐๕๕.๐๐	๒๐๘.๐๐	๑๕๔.๐๐	๒๙.๐๐	๘๗๒.๐๐	๑๖๖.๐๐	๑,๖๖๖.๐๐	๐.๐๐	๔๗๐.๐๐	๔๖,๖๑๙.๐๐	๐.๐๐	๐.๐๐
รวม	๑๖๓,๐๕๔.๗๕	๙๖,๔๓๔.๐๐	๑๘,๓๐๓.๕๐	๑๐,๒๑๖.๗๕	๕๒,๖๕๓.๗๕	๒๖,๗๖๑.๐๐	๗๒,๑๙๙.๗๕	๒๖,๕๖๓.๐๐	๒๖,๑๕๗.๕๐	๑,๗๖๐,๘๕๑.๕๐	๔๕๓,๙๕๓.๐๐	๔๕๓,๙๕๓.๐๐

## การป้องกันและการให้ความช่วยเหลือเบื้องต้น

๑) โครงการส่งน้ำและบำรุงรักษาระโนด—กระแสนิรุ้ ตรวจสอบวัดค่าความเค็มในคลองธรรมชาติ จำนวน ๔๐ จุด รอบทะเลสาบสงขลา และดำเนินการติดตั้งเครื่องสูบน้ำตั้งแต่วันที่ ๙ มกราคม ๒๕๖๓ ถึงวันที่ ๑๔ กุมภาพันธ์ ๒๕๖๓ จำนวน ๓๗ เครื่อง จำนวนปริมาณน้ำสูบทั้งหมด ๑๒,๐๗๔,๒๕๖ ลบ.ม. เพื่อสูบน้ำเข้าพื้นที่ การเกษตรจากคลองธรรมชาติ เพื่อช่วยเหลือพื้นที่เกษตร จำนวน ๕๖,๖๐๘ ไร่ พร้อมทั้งจัดหาเครื่องจักร เพื่อเปิดทางน้ำ จำนวน ๑๓ คัน

๒) โครงการชลประทานสงขลา ติดตั้งเครื่องสูบน้ำช่วยนาข้าวอำเภอจะนะ จำนวน ๑ เครื่อง

๓) สำนักงานเกษตรจังหวัดสงขลา สำนักงานเกษตรอำเภอธรมรงค์ให้เกษตรกรปรับเปลี่ยนมาปลูกพืชใช้น้ำน้อย ประชาสัมพันธ์การขึ้นทะเบียนเกษตรกรผู้ปลูกพืชให้เป็นปัจจุบัน

๔) สำนักงานประมงจังหวัดจัดทำประกาศจังหวัด เรื่อง การเตรียมรับสถานการณ์ในช่วงฤดูแล้งด้านการเพาะเลี้ยงสัตว์น้ำ ปี ๒๕๖๓

๕) สำนักงานปศุสัตว์จังหวัดสงขลา ประชาสัมพันธ์สร้างการปลูกพืชอาหารสัตว์แบบประณีต สำรองเสบียงสัตว์ ๓,๒๐๐ ฟอน กำหนดพื้นที่เสี่ยง การดูแลสุขภาพสัตว์ การป้องกันโรคระบาด

๖) การยางแห่งประเทศไทยจังหวัดสงขลา ประชาสัมพันธ์การป้องกันไฟไหม้สวนยางพารา โดยให้ตัดหญ้าในสวน และแนวป้องกันไฟบริเวณรอบสวนยาง

๗) หน่วยงานในสังกัดกระทรวงเกษตรและสหกรณ์ประชาสัมพันธ์ให้เกษตรกรไม่เผาตอซังข้าว เศษใบไม้ วัชพืช และใช้เศษวัสดุคลุมโคนต้นไม้ ผ่านช่องทางต่างๆ เช่น การประชุมกำนัน ผู้ใหญ่บ้าน อาสาสมัครเกษตรในพื้นที่

๘) หน่วยงานในสังกัดกระทรวงเกษตรและสหกรณ์ติดตาม เฝ้าระวัง และรายงานข้อมูลสถานการณ์ในพื้นที่เสี่ยง

๙) ศูนย์ติดตามและแก้ไขปัญหาภัยพิบัติด้านการเกษตรจังหวัดสงขลา ประสานศูนย์ปฏิบัติการฝนหลวงภาคใต้เพื่อขอให้ทำฝนหลวงในพื้นที่ โดยได้มีการตั้งหน่วยฝนหลวงที่จังหวัดสุราษฎร์ธานี ระหว่างวันที่ ๑๗ - ๒๑ มกราคม ๒๕๖๓ เพื่อปฏิบัติการทำฝนหลวงในพื้นที่

ที่มา : ศูนย์ติดตามและแก้ไขปัญหาภัยพิบัติด้านการเกษตรจังหวัดสงขลา

**๕.๔ พื้นที่เสี่ยงขาดแคลนน้ำ ปี ๒๕๖๓**

พื้นที่เสี่ยงที่คาดว่าจะอาจจะประสบปัญหาขาดแคลนน้ำ และจะต้องดำเนินการแก้ไขปัญหาคาดแคลนน้ำ  
อุปโภคบริโภคใน ปี พ.ศ. ๒๕๖๓ จำนวน ๘ อำเภอ ๕๐ ตำบล ดังนี้

๑. อำเภอรัตนบุรี	๕ ตำบล	๖๓	หมู่บ้าน
๒. อำเภอจันทบุรี	๑๔ ตำบล	๖๙	หมู่บ้าน
๓. อำเภอนาหม่อม	๔ ตำบล	๒๙	หมู่บ้าน
๔. อำเภอสิงหนคร	๑๑ ตำบล	๗๙	หมู่บ้าน
๕. อำเภอเทพา	๗ ตำบล	๖๗	หมู่บ้าน
๖. อำเภอเมืองสงขลา	๔ ตำบล	๓๘	หมู่บ้าน
๗. อำเภอกวนเนียง	๑ ตำบล	๗	หมู่บ้าน
๘. อำเภอบางกล่ำ	๔ ตำบล	๙	หมู่บ้าน

**รวม ๕๐ ตำบล ๓๖๑ หมู่บ้าน**

ที่มา : ศูนย์ติดตามและแก้ไขปัญหากลุ่มภัยพิบัติด้านการเกษตรจังหวัดสงขลา

## ส่วนที่ ๖

### ข้อมูลสภาพปัญหาภาคเกษตร

#### ๖.๑ ด้านพืช

เนื่องจากสภาพปัญหาภัยแล้ง ฝนไม่ตกเป็นระยะเวลานานทำให้น้ำในระบบชลประทานของอำเภอในคาบสมุทรสติงพระ มีค่าความเค็มสูง ส่งผลกระทบต่อปริมาณน้ำในภาคการเกษตร ทำให้พื้นที่การเกษตรในบางส่วนได้รับผลกระทบ

#### ๑) โรคระบาด

จังหวัดสงขลา ประสบปัญหาโรคระบาดที่ทำลายผลผลิตของเกษตรกรในพื้นที่ต่างๆ เช่น หนอนกะทู้ในข้าวโพด พื้นที่เสียหาย ๘ ไร่ เกษตรกร ๘ ราย หนอนหัวดำมะพร้าว พื้นที่เสียหาย ๑๓๒ ไร่ เกษตรกร ๖๗ ราย ดั้วแรดมะพร้าว พื้นที่เสียหาย ๒๖ ไร่ เกษตรกร ๔๑ ราย แมลงค้ำหนามมะพร้าว พื้นที่เสียหาย ๑๒๖ ไร่ เกษตรกร ๑๐๔ ราย โรครากขาวยางพารา พื้นที่เสียหาย ๑๐๖ ไร่ เกษตรกร ๖๒ ราย และโรคใบร่วง พื้นที่เสียหาย ๗๑๒ ไร่ เกษตรกร ๘๐ ราย รวมทั้งสิ้นพื้นที่เสียหาย ๑,๑๑๐ ไร่ เกษตรกร ๓๖๑ ราย

ตารางที่ ๑๐๕ แสดงข้อมูลโรคระบาด ปี ๒๕๖๓

ที่	อำเภอ	ข้าวโพด		มะพร้าว						ยางพารา			
		หนอนกะทู้ ข้าวโพดลายจุด		หนอนหัวดำ มะพร้าว		ดั้วแรด		แมลงค้ำหนาม มะพร้าว		โรครากขาว		โรคใบร่วง	
		ไร่	ราย	ไร่	ราย	ไร่	ราย	ไร่	ราย	ไร่	ราย	ไร่	ราย
๑	ระโนด	๐	๐	๑๑๒	๓๐	๘	๔	๔๐	๑๓	๐	๐	๐	๐
๒	กระแสสินธุ์	๐	๐	๐	๐	๐	๐	๐	๐	๐	๐	๐	๐
๓	สติงพระ	๐	๐	๑	๑	๑	๒	๓	๓	๐	๐	๐	๐
๔	สิงหนคร	๐	๐	๐	๐	๐	๐	๐	๐	๐	๐	๐	๐
๕	เมือง	๐	๐	๑๗	๓๔	๑๑	๒๓	๑๒	๑๘	๕๖	๔๓	๐	๐
๖	หาดใหญ่	๐	๐	๐	๐	๐	๐	๑	๑	๔๐	๕	๐	๐
๗	นาหม่อม	๐	๐	๐	๐	๐	๐	๔	๑	๐	๐	๐	๐
๘	คลองหอยโข่ง	๐	๐	๐	๐	๐	๐	๐	๐	๐	๐	๐	๐
๙	บางกล่ำ	๐	๐	๐	๐	๐	๐	๐	๐	๐	๐	๐	๐
๑๐	ควนเนียง	๒	๒	๐	๐	๐	๐	๖	๓๗	๐	๐	๐	๐
๑๑	รัตภูมิ	๐	๐	๐	๐	๐	๐	๑	๑	๐	๐	๐	๐
๑๒	สะเดา	๔	๒	๐	๐	๐	๐	๐	๐	๓	๓	๐	๐
๑๓	จะนะ	๒	๓	๒	๒	๖	๑๒	๔๘	๒๘	๗	๑๑	๐	๐
๑๔	เทพา	๐	๐	๐	๐	๐	๐	๑	๑	๐	๐	๐	๐
๑๕	นาทวี	๐	๐	๐	๐	๐	๐	๑๐	๑	๐	๐	๗๐๐	๘๐
๑๖	สะบ้าย้อย	๐	๐	๐	๐	๐	๐	๐	๐	๐	๐	๑๒	
	รวม	๘	๗	๑๓๒	๖๗	๒๖	๔๑	๑๒๖	๑๐๔	๑๐๖	๖๒	๗๑๒	๘๐

ที่มา : สำนักงานเกษตรจังหวัดสงขลา, ณ วันที่ ๑๒ กุมภาพันธ์ ๒๕๖๓



**๒) ศัตรูพืชระบาด (ข้อมูล ณ เดือนกุมภาพันธ์ ๒๕๖๓)**

**๒.๑) มะพร้าว**

- หนอนหัวดำ พื้นที่ได้รับความเสียหาย ๑๔๒ ไร่ เกษตรกร จำนวน ๘๗ ราย
- แมลงดำหนาม พื้นที่ได้รับความเสียหาย ๒๑๓ ไร่ เกษตรกร จำนวน ๑๔๑ ราย
- ดั้วแรด พื้นที่ได้รับความเสียหาย ๒๖ ไร่ เกษตรกร จำนวน ๔๐ ราย

**แนวทางการแก้ไขปัญหา**

๑. ประชาสัมพันธ์และแจ้งเตือนการระบาดของศัตรูมะพร้าว ผ่านทางเว็บไซต์ และสื่อช่องทางต่างๆ และถ่ายทอดความรู้ และให้คำแนะนำวิธีการป้องกันกำจัดศัตรูมะพร้าว
๒. ตัดทางใบมะพร้าวที่ถูกทำลายมาเผาทิ้งนอกแปลง และเก็บซากพืชไปเผาทำลาย
๓. ปล่องแตนเบียนบราคอน เพื่อควบคุมการระบาดของหนอนหัวดำในพื้นที่
๔. ปล่องแตนเบียนอะซีโคเคส เพื่อควบคุมการระบาดของแมลงดำหนามในพื้นที่ระบาด
๕. ใช้กับดักฟีโรโมน และตาข่ายดักจับด้วแรดในระยะเต็มวัยมาทำลาย และทำการกอล่อโดยใช้เชื้อราเมตตาไรเซียม เพื่อกำจัดด้วแรดในระยะดักแด้ และระยะหนอน

**๒.๒) ยางพารา**

- โรครากขาว พื้นที่ได้รับความเสียหาย ๘๖ ไร่ เกษตรกร จำนวน ๕๙ ราย
- โรคใบร่วง พื้นที่ได้รับความเสียหาย ๘๒๗ ไร่ เกษตรกร จำนวน ๕๘ ราย

**แนวทางการแก้ไขปัญหา**

๑. การยางแห่งประเทศไทย ได้ดำเนินกิจกรรมประชาสัมพันธ์ให้ความรู้แก่พนักงานและสาธิตการใช้อากาศยานไร้คนขับ (โดรน) ฉีดพ่นสารเคมีเพื่อกำจัดโรค
๒. การยางแห่งประเทศไทยจังหวัดสงขลา จัดทำโครงการฉีดพ่นสารเคมีเพื่อกำจัดโรคใบร่วงชนิดใหม่ โดยใช้อากาศยานไร้คนขับ (โดรน) ในพื้นที่สวนยางที่เกิดการระบาดของโรค จำนวน ๕๐๐ ไร่ และดำเนินการฉีดพ่นในพื้นที่ หมู่ที่ ๑ ตำบลท่าช้าง อำเภอนาทวี จำนวน ๔๐๐ ไร่ และ หมู่ที่ ๗ ตำบลสะท้อน อำเภอนาทวี จำนวน ๑๐๐ ไร่
๓. กำหนดฝึกอบรมให้ความรู้แก่เกษตรกร หลักสูตรการป้องกันและศัตรูยาง จำนวน ๙ รุ่น

**๒.๓) ข้าวโพด**

- หนอนกระทู้ลายจุดข้าวโพด พื้นที่ได้รับความเสียหาย ๓๓ ไร่ เกษตรกร จำนวน ๔๐ ราย

**แนวทางการแก้ไขปัญหา**

๑. แจ้งเตือนเฝ้าระวังหนอนกระทู้ ให้เกษตรกรเฝ้าระวัง และติดตามสถานการณ์ศัตรูข้าวโพดอย่างต่อเนื่อง
๒. จัดตั้งศูนย์ปฏิบัติการติดตามสถานการณ์ และดำเนินการควบคุมการระบาดของหนอนกระทู้รวมทั้งจัดทีมเจ้าหน้าที่ติดตามสถานการณ์การระบาดของหนอนกระทู้ข้าวโพดลายจุด

ที่มา : กลุ่มช่วยเหลือเกษตรกรและโครงการพิเศษ, สำนักงานเกษตรและสหกรณ์จังหวัดสงขลา

## ๖.๒ ด้านปศุสัตว์

- ๑) ประสบปัญหาขาดแคลนน้ำธรรมชาติสำหรับปลูกพืชอาหารสัตว์ ทำให้เกษตรกรไม่สามารถปลูกพืชอาหารสัตว์ได้
- ๒) การเกิดโรคปากและเท้าเปื่อย
- ๓) การเกิดโรคพิษสุนัขบ้า

ที่มา : สำนักงานปศุสัตว์จังหวัดสงขลา

## ๖.๓ ด้านประมง

- ๑) เกษตรกรจังหวัดสงขลาประสบปัญหาด้านราคากุ้งขาวตกต่ำ เนื่องจากได้รับผลกระทบโดยตรงจากราคากุ้งในตลาดโลก เป็นผลมาจากการผลิตกุ้งที่เพิ่มขึ้นอย่างรวดเร็ว ตั้งแต่ปี ๒๕๖๐ ประกอบกับการเกิดภาวะโรคระบาดในกุ้ง (โรคซีขาว ฯลฯ) ทำให้ต้นทุนการผลิตสูง ราคาที่จำหน่ายได้ต่ำกว่าต้นทุนการผลิตเกษตรกรรายย่อยมีหนี้สินเพิ่มขึ้น

ที่มา : สำนักงานประมงจังหวัดสงขลา

## ส่วนที่ ๗

### ปัญหา/ข้อร้องเรียนที่เกิดขึ้นในจังหวัดสงขลา

#### ๗.๑ ปัญหา/ข้อร้องเรียนที่เกิดขึ้นในจังหวัดสงขลา ปี ๒๕๖๒

สำนักงานเกษตรและสหกรณ์จังหวัดสงขลาได้รายงานปัญหาข้อร้องเรียนและเหตุการณ์เร่งด่วน ปี ๒๕๖๒ จำนวน ๑๕ เรื่อง ดังนี้

๑. ขอรบสาเหตุและให้รัฐบาลหามาตรการแก้ไขปัญหาราคากุ้งตกต่ำโดยเร่งด่วน
๒. ติดตามสถานการณ์ร้องเรียนปาล์มน้ำมันของเกษตรกรชาวสวนปาล์มจังหวัดกระบี่
๓. เหตุวาทภัยในพื้นที่ หมู่ที่ ๖ และหมู่ที่ ๘ ตำบลนาทับ อำเภอจะนะ
๔. เหตุฝนตกหนักและลมแรงในพื้นที่ หมู่ที่ ๖ ตำบลคลองรี และหมู่ที่ ๔, ๕ ตำบลสิงพระ
๕. วาพเยกตื่นตายในพื้นที่จังหวัดสงขลา
๖. สถานการณ์ฝนทิ้งช่วงในพื้นที่จังหวัดสงขลา
๗. ปลานิลดำที่เลี้ยงในกระชังตายบริเวณคลองอู่ตะเภา หมู่ที่ ๗ ตำบลทุ่งลาน อำเภอลงขัน
๘. ปลาธรรมชาติตายที่ หมู่ที่ ๒ ตำบลทุ่งลาน อำเภอลงขัน
๙. เหตุฝนตกหนักและลมพัดกระโชกแรง หมู่ที่ ๕ ตำบลกำแพงเพชร อำเภอรัตภูมิ
๑๐. กระชังเลี้ยงปลาได้รับความเสียหายจากลมพัดแรง
๑๑. ขี้แจงทำความเข้าใจการแก้ไขความเดือดร้อนของประชาชน
๑๒. ความเสียหายจากลมกระโชกแรงในพื้นที่อำเภอสิงหนคร
๑๓. รายงานการตรวจสอบห้องเย็น
๑๔. เหตุเพลิงไหม้ป่าพรุทุ่งบางนกออก
๑๕. ปลากระพงขาวที่เลี้ยงในกระชังเกาะยอตาย

## ๗.๒ รายชื่อผู้ประสานงาน

ตารางที่ ๑๐๖ แสดงข้อมูลรายชื่อผู้ประสานงาน ปี ๒๕๖๓

ที่	หน่วยงาน	เบอร์โทรศัพท์	เจ้าหน้าที่ผู้รับผิดชอบ
๑	ศูนย์ติดตามและแก้ไขปัญหาภัยพิบัติ ด้านการเกษตรจังหวัดสงขลา (สำนักงานเกษตรและสหกรณ์จังหวัด สงขลา)	๐๘๑-๗๔๘๙๙๙๒ ๐-๗๔๓๑-๓๙๐๔	นายอัยรัตน์ จิตณรงค์ นักวิเคราะห์นโยบายและแผนชำนาญการ
๒	สำนักงานเกษตรจังหวัดสงขลา	๐๗๔-๔๔๑๑๒๘ ๐๗๔-๓๑๑๔๖๐ ๐๗๔-๓๑๒๗๓๖	นางสุภาวดี บุญสุวรรณ นักวิชาการส่งเสริมการเกษตรชำนาญการ
๓	สำนักงานปศุสัตว์จังหวัดสงขลา	๐๗๔-๔๔๓๖๑๐ ๐๗๔-๓๑๒๗๓๖ ๐๘๑-๔๗๖๔๖๗๖	นายสุรชัย บำรุงโมสิโก เจ้าพนักงานสัตวบาลชำนาญงาน
๔	สำนักงานประมงจังหวัดสงขลา	๐๗๔-๓๑๑๒๐๒ ๐๗๔-๓๑๑๔๗๘ ๐๘๑-๗๙๘๙๘๙๙	นางสาวฐานภัทร สุวลักษณ์ พนักงานประมงชำนาญงาน
๕	โครงการชลประทานสงขลา	๐๗๔-๓๙๐๐๕๘	นายอรรถพล ผ่องสุวรรณ นายช่างชลประทานอาวุโส
๖	โครงการส่งน้ำและบำรุงรักษาระโนด- กระแสดินธุ์	๐๗๔-๕๘๘๖๗๐ ต่อ ๑๑๑ ๐๘๑-๕๔๒๗๐๐๗	นายสยาม อิมเจริญ ผู้อำนวยการโครงการส่งน้ำและบำรุงรักษา ระโนด-กระแสดินธุ์
๗	สำนักงานปฏิรูปที่ดินจังหวัดสงขลา	๐๗๔-๓๑๒๔๐๐ ต่อ ๑๗ ๐๗๔-๓๑๒๔๖๖	นายวันฉลอง จันทภิบาล นักวิชาการปฏิรูปที่ดินชำนาญการ
๘	การยางแห่งประเทศไทยจังหวัดสงขลา	๐๗๔-๔๓๙๐๕๑	นายสิริภัสร์ เมฆวารณ นักวิเคราะห์นโยบายและแผน๕
๙	สถานีพัฒนาที่ดินสงขลา	๐๗๔-๓๑๒๙๙๖ ๐๗๔-๓๑๑๕๘๙	นางสาวสุภาวดี เรืองกุล นักวิชาการเกษตรชำนาญการ
๑๐	ศูนย์เมล็ดพันธุ์ข้าวปัตตานี	๐๗๓-๓๓๐๘๙๐	นายจรัญ ทับทิมทอง นักวิชาการส่งเสริมการเกษตรปฏิบัติการ

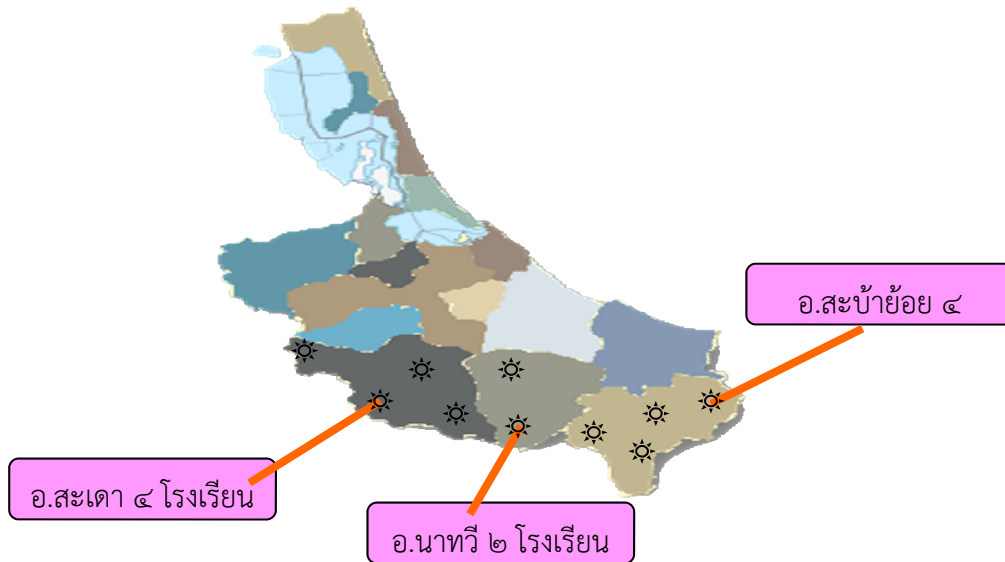
ตารางที่ ๑๐๖ แสดงข้อมูลรายชื่อผู้ประสานงาน ปี ๒๕๖๓ (ต่อ)

ที่	หน่วยงาน	เบอร์โทรศัพท์	เจ้าหน้าที่ผู้รับผิดชอบ
๑๑	สำนักงานเศรษฐกิจการเกษตรที่ ๙	๐๗๔-๓๑๒๙๙๖ ๐๗๔-๓๑๑๕๘๙	นายสมชาย คังคะมณี นักวิเคราะห์นโยบายและแผนชำนาญการพิเศษ
๑๒	สำนักงานสหกรณ์จังหวัดสงขลา	๐๗๔-๕๕๐๖๔๖ ๐๙๘-๐๑๗๓๒๗๐	นางสุจิตรา ธีราวุฒิ ผู้อำนวยการส่งเสริมและพัฒนาการบริหารจัดการสหกรณ์
๑๓	สำนักงานตรวจบัญชีสหกรณ์สงขลา	๐๗๔-๓๑๒๑๗๘ ๐๗๔-๓๒๕๘๑๖ ๐๘๙-๒๙๔๔๕๓๘	นางสาวรุ่งวิภา ร่มมณี นักวิชาการตรวจสอบบัญชีชำนาญการ
๑๔	ศูนย์วิจัยและพัฒนาการเกษตรสงขลา	๐๗๔-๕๘๖๗๒๕- ๓๐ ต่อ ๑๐๐	นายอนุวัฒน์ กำแพงแก้ว นักวิชาการการเกษตรปฏิบัติการ
๑๕	ศูนย์ปฏิบัติการฝนหลวงภาคใต้ กองบิน ๗ อาคารดับเพลิงเก่า อ.พุนพิน จ.สุราษฎร์ธานี	๐๗๗-๒๖๘๘๗๐	ผู้อำนวยการศูนย์ปฏิบัติการฝนหลวงภาคใต้

ที่มา : ศูนย์ติดตามและแก้ไขปัญหาภัยพิบัติด้านการเกษตรจังหวัดสงขลา,แผนป้องกันและแก้ไขปัญหาภัยแล้ง  
จังหวัดสงขลา ปี ๒๕๖๒/๖๓

## ส่วนที่ ๘ ข้อมูลอื่นๆ

### ๘.๑ ข้อมูลโรงเรียนตำรวจตระเวนชายแดนในจังหวัดสงขลา



ตารางที่ ๑๐๗ แสดงข้อมูลโรงเรียนตำรวจตระเวนชายแดนโรงเรียนตำรวจตระเวนชายแดนในพื้นที่จังหวัดสงขลา มีทั้งหมด ๑๐ โรงเรียนในพื้นที่ ๓ อำเภอ ประกอบด้วย

อำเภอ	ชื่อโรงเรียน	ที่อยู่
๑. สะบ้าย้อย	๑. โรงเรียนตำรวจตระเวนชายแดนบ้านหาดทราย	หมู่ที่ ๖ บ้านหาดทราย ตำบลธารคีรี
	๒. โรงเรียนตำรวจตระเวนชายแดนบ้านสำนักเอาะ	หมู่ที่ ๕ บ้านสำนักเอาะ ตำบลเขาแดง
	๓. โรงเรียนตำรวจตระเวนชายแดนมหาราช	หมู่ที่ ๔ บ้านน้ำเขียว ตำบลเขาแดง
	๔. โรงเรียนตำรวจตระเวนชายแดนพลเอกนวล-คุณหญิง บานชื่น จันทร์ตรี	หมู่ที่ ๕ บ้านแกแดะ ตำบลธารคีรี
๒. นาทวี	๕. โรงเรียนตำรวจตระเวนชายแดนบ้านประกอบออก	หมู่ที่ ๓ บ้านประกอบออก ตำบลประกอบ
	๖. โรงเรียนตำรวจตระเวนชายแดนเชิงู พิสนลยบุตร	หมู่ที่ ๙ บ้านช่อนทอง ตำบลทับช้าง
๓. สะเดา	๗. โรงเรียนตำรวจตระเวนชายแดนสี่มวชนกีฬา	หมู่ที่ ๖ บ้านหัวควน ตำบลสำนักแก้ว
	๘. โรงเรียนตำรวจตระเวนชายแดนทุ่งไม้ด้วน ๒	หมู่ที่ ๔ บ้านชายควน ตำบลปาดังเบซาร์
	๙. โรงเรียนตำรวจตระเวนชายแดนบ้านทุ่งบายใจ	หมู่ที่ ๖ บ้านทุ่งบายใจ ตำบลทุ่งหมอ
	๑๐. โรงเรียนตำรวจตระเวนชายแดนบ้านบาโรย	หมู่ที่ ๑๑ บ้านบาโรย ตำบลปาดังเบซาร์
รวม	๑๐ โรงเรียน	

๘.๒ ข้อมูลรายชื่อหัวหน้าส่วนราชการในสังกัดกระทรวงเกษตรและสหกรณ์จังหวัดสงขลา

ตารางที่ ๑๐๘ แสดงข้อมูลรายชื่อหัวหน้าส่วนราชการในสังกัดกระทรวงเกษตรและสหกรณ์จังหวัดสงขลา ปี ๒๕๖๓

กรม/หน่วยงาน	ชื่อ - สกุล	ตำแหน่ง	เบอร์โทรศัพท์		โทรศัพท์มือถือ	E-mail หน่วยงาน
			โทรศัพท์	โทรสาร		
<b>1. สำนักงานปลัดกระทรวงเกษตรและสหกรณ์</b>						
1) สำนักงานเกษตรและสหกรณ์จังหวัดสงขลา	นายสุชาติ เสงี่ยม	เกษตรและสหกรณ์จังหวัดสงขลา	0-7431-3904	0-7431-3904	08-6700-1945	pacol_slo@pprmaoc.go.th
<b>2. กรมชลประทาน</b>						
1) สำนักงานชลประทานที่ 16	นายเดช เล็กชัย	ผู้อำนวยการสำนักงานชลประทานที่ 16	0-7439-0178	0-7439-0178	08-1898-6272	r16-r16@hotmail.com
2) โครงการชลประทานสงขลา	นายสุพงศ์ เจริญการยงค์	ผู้อำนวยการโครงการชลประทานสงขลา	0-7439-0029	0-7439-0060	09-9497-9099	songplaproject@hotmail.com
3) โครงการก่อสร้างฝายกั้นคลองระยองที่ 16	นายณัฏฐ์ ชาญชัย	ผู้อำนวยการฝายกั้นคลองระยองที่ 16	0-7439-0221	0-7439-0251	08-1766-5300	DANAMAT@hotmail.com
4) โครงการสนับสนุนประมงในเขตกรมชลประทาน	นายชยาน อินเจริญ	ผู้อำนวยการสนับสนุนประมงในเขตกรมชลประทาน	0-7458-8670 ต่อ 111	0-7458-8670 ต่อ 111	08-1542-7007	surakun_rencod@outlook.com
5) สำนักงานก่อสร้างชลประทานขนาดใหญ่ว่าที่ 11	นายสุรพร ธิมพัฒน์	ผู้อำนวยการสำนักงานก่อสร้างชลประทานขนาดใหญ่ว่าที่ 11	0-7459-8463 ต่อ 103	0-7459-8464	08-1712-2598	nut_wst009@yahoo.com
6) สำนักงานก่อสร้างชลประทานขนาดกลางที่ 16	นายสิริพล รักษาภว	ผู้อำนวยการสำนักงานก่อสร้างชลประทานขนาดกลางที่ 16	0-7439-0218	0-7439-0218	08-1541-5809	ส่งทาง Fax.
<b>3. กรมตรวจบัญชีสหกรณ์</b>						
1) สำนักงานตรวจบัญชีสหกรณ์ที่ 9	นางสาวนิชาพร สัมมโค	ผู้อำนวยการสำนักงานตรวจบัญชีสหกรณ์ที่ 9	0-7431-4705	0-7431-4705	06-3234-9687	auddiv@cad.go.th
2) สำนักงานตรวจบัญชีสหกรณ์สงขลา	นางพวิมลรัตน์ รัตนมณี	หัวหน้าสำนักงานตรวจบัญชีสหกรณ์สงขลา	0-7431-2178	0-7431-2178	06-1390-9904	cadsp@cad.go.th
<b>4. กรมปศุสัตว์</b>						
1) สำนักงานปศุสัตว์เขต 9	นายบรรจง งามราษฎร์วัฒนา	ปศุสัตว์เขต 9	0-7455-8197	0-7455-8197	08-1900-6033	su09_spl@dd.go.th
2) สำนักงานปศุสัตว์จังหวัดสงขลา	นายสุธีภรณ์ เจริญกุล	ปศุสัตว์จังหวัดสงขลา	0-7431-2736	0-7431-2736	09-4803-9669	pofo_spl@dd.go.th
3) ศูนย์วิจัยการผสมเทียมและส่งเสริมอาชีพเกษตรกร	นายศักดิ์ศักดิ์ แสงกุล	ผู้อำนวยการศูนย์วิจัยการผสมเทียมและส่งเสริมอาชีพเกษตรกร	0-7425-2504	0-7425-2504	08-9597-0273	a_love@hotmail.com
4) ศูนย์วิจัยและบำรุงพันธุ์สัตว์น้ำ	นายภัทร บุญทอง	ผู้อำนวยการศูนย์วิจัยและบำรุงพันธุ์สัตว์น้ำ	08-1666-7522	-	09-8827-8615	ltp_spl@dd.go.th
5) สำนักสัตวบาล	นายบรรพต สีขาว	หัวหน้าสำนักสัตวบาล	0-7425-2503	-	08-1867-1679	qsse_spl@dd.go.th
<b>5. กรมส่งเสริมการเกษตร</b>						
1) สำนักงานส่งเสริมและพัฒนาการเกษตรที่ 5 จังหวัดสงขลา	นายสุพัต จิตรภักดิ์	ผู้อำนวยการสำนักงานส่งเสริมและพัฒนาการเกษตรที่ 5 จังหวัดสงขลา	0-7433-0260-62	0-7433-0263	06-3228-7355	Sdoaa@doae.go.th
2) สำนักงานเกษตรจังหวัดสงขลา	นายวิชัย ศรีสมโนน	เกษตรจังหวัดสงขลา	0-7431-1460	0-7432-3864	08-1388-0303	songplha@doae.go.th
3) ศูนย์ส่งเสริมเทคโนโลยีการเกษตรด้านอารักขาพืชจังหวัดสงขลา	นางวันดี โสพน	ผู้อำนวยการศูนย์ส่งเสริมเทคโนโลยีการเกษตรด้านอารักขาพืชจังหวัดสงขลา	0-7455-7940	0-7455-7940	08-6399-8331	pmc06@doae.go.th
<b>6. กรมพัฒนาที่ดิน</b>						
1) สำนักงานพัฒนาที่ดินเขต 12	นายศรีวิทย์ ธานี	ผู้อำนวยการสำนักงานพัฒนาที่ดินเขต 12	0-7433-0232	0-7433-0237	09-2279-1952	r12_1@dd.go.th
2) สถานีพัฒนาที่ดินสงขลา	นายมงคล ทองจับ	ผู้อำนวยการสถานีพัฒนาที่ดินสงขลา	0-7489-4300	-	09-2279-8060	songplha_ddid@hotmail.com
<b>7. กรมวิชาการเกษตร</b>						
1) สำนักวิจัยและพัฒนาการเกษตรที่ 8	นายธีระ สุวรรณประเสริฐ	ผู้อำนวยการสำนักวิจัยและพัฒนาการเกษตรที่ 8	0-7444-5905 ต่อ 65	0-7444-5905-6 ต่อ 65	08-68960722	oard8@doain.th, oard_8@hotmail.com
2) ศูนย์วิจัยและพัฒนาการเกษตรสงขลา	นางสยาม แก้วบรรจง	ข้าราชการกรมฯ ผู้อำนวยการศูนย์วิจัยและพัฒนาการเกษตรสงขลา	0-7458-6725-30	-	08-0147-2973	songplha.doae@gmail.com
3) ศูนย์วิจัยพืชไร่สงขลา	นายสมชาย สะออนเหล็ก	ผู้อำนวยการศูนย์วิจัยพืชไร่สงขลา	0-7420-5980	0-7420-5980	08-6898-9991	pacd@plha@hotmail.com
4) ด้านตรวจพืชทางเรือสงขลา	นายดิสร กาญจนนัง	หัวหน้าด้านตรวจพืชทางเรือสงขลา	0-7433-1407	0-7433-1407	08-1933-5821	sepp@doain.th
5) ด้านตรวจพืชทางอากาศขนาดใหญ่	นายประเนม กองชนะ	หัวหน้าด้านตรวจพืชทางอากาศขนาดใหญ่	0-7425-1343	-	08-1427-4296	hapop@doain.th
6) ด้านตรวจพืชป่าสงขลา	นายสุทัศน์ แก้วสะอาด	หัวหน้าด้านตรวจพืชป่าสงขลา	0-7452-1057	0-7452-1457	081-3446675	pallop.p@doain.th
7) ด้านตรวจพืชทะเล	นายธาดาโรจน์ สัมมะฉัตร	หัวหน้าด้านตรวจพืชทะเล	0-7439-8920	-	08-1490-8865	sdpp@doain.th
8) ด้านตรวจพืชป่าประดง	นายวิรัช ฤกษ์เงิน	หัวหน้าด้านตรวจพืชป่าประดง	0-7489-4127	0-7489-4127	08-1848-6226	banprakorb_plant@doain.th
9) ศูนย์ปฏิบัติการ	น.ส.ปวีณาพรณ์ สัมบุญ	ข้าราชการกรมฯ ผู้อำนวยการศูนย์ปฏิบัติการ	0-7458-6657	0-7458-6657	08-3590-5045	srro@coa.in.th



ตารางที่ ๑๐๘ แสดงข้อมูลรายชื่อหัวหน้าส่วนราชการในสังกัดกระทรวงเกษตรและสหกรณ์จังหวัดสงขลา ปี ๒๕๖๓ (ต่อ)

กรม/หน่วยงาน	ชื่อ - สกุล	ตำแหน่ง	เบอร์โทรศัพท์เครื่อง		โทรศัพท์มือถือ	Email หน่วยงาน
			โทรศัพท์	โทรสาร		
<b>8. กรมส่งเสริมสหกรณ์</b>						
1) สำนักงานสหกรณ์จังหวัดสงขลา	นายอดิษฐ์ เหมเจด	สหกรณ์จังหวัดสงขลา	0-7455-0684	0-7455-0684	08-1817-2377	cpd_sangkhalag@cpd.go.th
2) ศูนย์ถ่ายทอดเทคโนโลยีการสหกรณ์ที่ 18	นางสาวประไพจิตร เข้มแข็ง	ผู้อำนวยการศูนย์ถ่ายทอดเทคโนโลยีการสหกรณ์ที่ 18	0-7433-0126	0-7433-0126	081-719-4190	lomeja2510@gmail.com
3) ศูนย์ถ่ายทอดเทคโนโลยีการสหกรณ์ที่ 17	นายอภิเดช จินดาวงษ์	ผู้อำนวยการศูนย์ถ่ายทอดเทคโนโลยีการสหกรณ์ที่ 17	0-7433-0155	0-7433-0155	09-1818-5799	Saraoc@cpd.go.th
<b>9. กรมประมง</b>						
1) สำนักงานประมงจังหวัดสงขลา	นายอนุชา นาคาศัย	ประมงจังหวัดสงขลา	0-7432-1369	0-7432-1369	08-1959-0620	fpo-songkhla@do.fish.go.th
2) ศูนย์วิจัยและพัฒนาประมงทะเลอ่าวไทยตอนล่างจังหวัดสงขลา	นายอานวย คงพรหม	ผู้อำนวยการศูนย์วิจัยและพัฒนาประมงทะเลอ่าวไทยตอนล่าง (สงขลา)	0-7431-2595	0-7431-2495	08-1959-9844	smdc_doi@yahoo.com
3) ศูนย์ควบคุมการเลี้ยงกุ้งทะเล	นายธีระพงษ์ อภัยศักดิ์	ผู้อำนวยการศูนย์ควบคุมการเลี้ยงกุ้งทะเล 2 (สงขลา)	0-7432-1142	-	09-2626-9900	songkhla.ppcz2015@gmail.com
4) ศูนย์วิจัยและพัฒนาการเพาะเลี้ยงสัตว์น้ำจืดเขต 12 (สงขลา)	นายพรเทพ พงษ์แก้ว	ผู้อำนวยการศูนย์วิจัยและพัฒนาการเพาะเลี้ยงสัตว์น้ำจืดเขต 12 (สงขลา)	0-7424-2422	-	08-1957-8771	ifsongkhla@do.fish.go.th
5) ศูนย์วิจัยและพัฒนาการเพาะเลี้ยงสัตว์น้ำจืดเขต 2 (สงขลา)	นายเจริญ โยมี	ผู้อำนวยการศูนย์วิจัยและพัฒนาการเพาะเลี้ยงสัตว์น้ำจืดเขต 2 (สงขลา)	0-7433-1442	-	08-1856-9539	jaro2513@hotmail.com
6) ศูนย์วิจัยและพัฒนาการเพาะเลี้ยงสัตว์น้ำจืดเขต 3 (สงขลา)	นายอภิรักษ์ นิล เอื้อวิสุทธิ	ผู้อำนวยการศูนย์วิจัยและพัฒนาการเพาะเลี้ยงสัตว์น้ำจืดเขต 3 (สงขลา)	0-7431-2037 ต่อ 119	-	-	wikommanas.a@do.fish.go.th
7) ศูนย์วิจัยและพัฒนาการเพาะเลี้ยงสัตว์น้ำจืดเขต 4 (สงขลา)	นายสมพร รุ่งกำเนิดวงศ์	ผู้อำนวยการศูนย์วิจัยและพัฒนาการเพาะเลี้ยงสัตว์น้ำจืดเขต 4 (สงขลา)	0-7433-5244-8	-	08-7673-7598	jsomporn@gmail.com
8) สถานตรวจสัตว์น้ำบึงสงขลา	นายศราวุธ คงมงคลสุวรรณ	หัวหน้าสถานตรวจสัตว์น้ำบึงสงขลา	0-7432-2665	-	08-94475671	wut_lachain@hotmail.com
9) สถานตรวจสัตว์น้ำทะเลสาบ	นายธีระชัย พิทยกิจ	หัวหน้าสถานตรวจสัตว์น้ำทะเลสาบ	0-7437-9921	-	08-1789-3396	Konchai2007@hotmail.com
10) ศูนย์วิจัยและพัฒนาการเพาะเลี้ยงสัตว์น้ำชายฝั่งเขต 6 (สงขลา)	นายณเดชน์ จันทวีชัย	หัวหน้าศูนย์วิจัยและพัฒนาการเพาะเลี้ยงสัตว์น้ำชายฝั่งเขต 6 (สงขลา)	0-7425-0355	-	08-7978-3859	-
11) ศูนย์วิจัยและพัฒนาการเพาะเลี้ยงสัตว์น้ำชายฝั่งเขต 6 (สงขลา)	นายเกียรติ อัครอารีย์	ผู้อำนวยการศูนย์วิจัยและพัฒนาการเพาะเลี้ยงสัตว์น้ำชายฝั่งเขต 6 (สงขลา)	0-7431-1895	0-7432-1032	08-5070-6583	nica.carah@gmail.com
12) ศูนย์บริหารจัดการด้านตรวจสัตว์น้ำเขต 2 (สงขลา)	นายสุเทพ นิล อภัยวิเศษ	ผู้อำนวยการศูนย์บริหารจัดการด้านตรวจสัตว์น้ำเขต 2 (สงขลา)	0-7432-1945-6	-	08-7561-6030	sk_fishtrade@hotmail.com
<b>10. สำนักเศรษฐกิจการเกษตร</b>						
1) สำนักงานเศรษฐกิจการเกษตรที่ 9	นายสุธรรม ธรรมปาลี	ผู้อำนวยการสำนักงานเศรษฐกิจการเกษตรที่ 9	0-7431-2996	0-7431-2996	08-9870-0682	zone9@oae.go.th
<b>11. สำนักงานปฏิบัติการพิเศษการเกษตร</b>						
1) สำนักงานปฏิบัติการพิเศษจังหวัดสงขลา	นายสุทัศน์ มีบุญใจ	ปฏิบัติงานที่จังหวัดสงขลา	0-7431-1302	0-7432-1478	06-1425-0152	Songkhla@oae.go.th
<b>12. สำนักงานทรัพยากรประมง</b>						
1) สำนักงานทรัพยากรประมงสงขลา	น.ส.สุธีร โยมี	หัวหน้าสำนักงานทรัพยากรประมงสงขลา	0-7432-4853-4	-	08-3194-3257	fpo.songkhla@hotmail.com
<b>13. กรมประมงทะเลไทย</b>						
1) การขยายพันธุ์และเพาะเลี้ยงสัตว์น้ำ	นายรัชชัช บุณรรักษ์	ผู้อำนวยการขยายพันธุ์และเพาะเลี้ยงสัตว์น้ำ	-	-	08-19354006	rad291@ubbermail.go.th
2) การขยายพันธุ์และเพาะเลี้ยงสัตว์น้ำจืด	นายสุวิทย์ สุกอรัมย์	ผู้อำนวยการขยายพันธุ์และเพาะเลี้ยงสัตว์น้ำจืด	0-7433-9051	0-7433-9052	09-8280-2479	ofson1@ubbermail.go.th
3) ศูนย์วิจัยสงขลา	นางนันทพร สุชาติ	ผู้อำนวยการศูนย์วิจัยสงขลา	0-7438-6616	0-7438-6616	09-5427-4985	skamc.rao@gmail.com
4) สำนักงานตลาดกลางกุ้งสงขลา	นายอัศนา พรหมมี	ผู้อำนวยการสำนักงานตลาดกลางกุ้งสงขลา	0-7458-6740-44	0-7458-6738-39	09-8280-2488	hadyai@ubbermail.go.th
<b>14. องค์การตลาดเพื่อเกษตรกร</b>						
1) สำนักงานองค์การตลาดเพื่อเกษตรกรจังหวัดสงขลา	นางวรรณศิริ โพทอง	ผู้อำนวยการสำนักงานองค์การตลาดเพื่อเกษตรกรจังหวัดสงขลา	0-7433-0241	0-7433-0241	06-4239-9659	ortorkors@gmail.com
2) สำนักงานองค์การตลาดเพื่อเกษตรกรเขต 4	นางจิตติมา ยงไธ	ผู้จัดการ อ.ต.ด. เขต 4	0-7433-0241	0-7433-0241	081-599-3730	-
<b>15. สำนักงานสมาคมเกษตรกร</b>						
1) สำนักงานสมาคมเกษตรกรจังหวัดสงขลา	นายศิริภรณ์ ช่างประสม	หัวหน้าสำนักงานสมาคมเกษตรกรจังหวัดสงขลา	0-7431-5620	-	08-7837-0324	nfcslag@icmail.go.th
<b>16. สำนักงานกองทุนฟื้นฟูและพัฒนากษัตริย์สงขลา</b>						
1) สำนักงานกองทุนฟื้นฟูและพัฒนากษัตริย์สงขลา	นายสุวัฒน์ สุทธิจันทร์	หัวหน้าสำนักงานกองทุนฟื้นฟูและพัฒนากษัตริย์สงขลา	0-7431-3644	0-7431-3644	08-1766-3413	-

ที่มา : สำนักงานเกษตรและสหกรณ์จังหวัดสงขลา, ทำเนียบหัวหน้าส่วนราชการในสังกัดกระทรวงเกษตรและสหกรณ์จังหวัดสงขลา ปี ๒๕๖๓



## ๘.๓ ข้อมูลโครงการพระราชดำริ จังหวัดสงขลา

ตารางที่ ๑๐๙ แสดงข้อมูลโครงการอันเนื่องมาจากพระราชดำริ (ด้านเกษตร) จังหวัดสงขลา

โครงการ/ที่ตั้ง	พระราชดำริ/เมื่อวันที่ โครงการพัฒนาด้านแหล่งน้ำ	หมายเหตุ
๑. อ่างเก็บน้ำคลองหลา อันเนื่องมาจากพระราชดำริ ตำบลคลองหอยโข่ง อำเภอคลองหอยโข่ง	พระบาทสมเด็จพระปรมินทร มหาภูมิพลอดุลยเดช ๑ ตุลาคม พ.ศ. ๒๕๒๗	<b>ลักษณะโครงการ</b> :ก่อสร้างอ่างเก็บน้ำ สนับสนุนน้ำในพื้นที่ความจุ๑๑.๔๒ ล้านลูกบาศก์เมตร <b>ประโยชน์ของโครงการ</b> :สนับสนุนน้ำ เพื่อเพาะปลูก ในพื้นที่ ๔ ตำบล บริเวณ ท้ายเขื่อนกักเก็บน้ำ พื้นที่ ๑๘,๐๐๐ไร่ เพื่อจะได้ทำการเพาะปลูกได้อย่าง เพียงพอ <b>หน่วยงานรับผิดชอบ</b> : กรมชลประทาน
๒. บรรเทาอุทกภัยอำเภอหาดใหญ่ตาม แนวพระราชดำริ (ขุดลอกคลองอยู่ ตะเกา)	พระบาทสมเด็จพระปรมินทร มหาภูมิพลอดุลยเดช ๒๔ ธันวาคม พ.ศ. ๒๕๓๑ ๔ ธันวาคม พ.ศ. ๒๕๔๓	<b>ลักษณะโครงการ</b> :ขุดลอกคลอง ธรรมชาติความยาว ๒๗.๑๘๐กิโลเมตร <b>ประโยชน์ของโครงการ</b> : เพื่อระบาย น้ำให้ไหลสะดวกยิ่งขึ้น <b>หน่วยงานรับผิดชอบ</b> : กรมชลประทาน
๓. บรรเทาอุทกภัยอำเภอหาดใหญ่ตาม แนวพระราชดำริ(ขุดลอกคลองอยู่ ตะเกาแยก ๑)	พระบาทสมเด็จพระปรมินทร มหาภูมิพลอดุลยเดช ๒๔ ธันวาคม พ.ศ. ๒๕๓๑ ๔ ธันวาคม พ.ศ. ๒๕๔๓	<b>ลักษณะโครงการ</b> :ขุดลอกคลอง ธรรมชาติความยาว ๒.๘๖๐ กิโลเมตร <b>ประโยชน์ของโครงการ</b> :เพื่อระบายน้ำ ให้ไหลสะดวกยิ่งขึ้น <b>หน่วยงานรับผิดชอบ</b> : กรมชลประทาน
๔. บรรเทาอุทกภัยอำเภอหาดใหญ่ตาม แนวพระราชดำริ(ขุดลอกคลองอยู่ ตะเกาแยก ๒)	พระบาทสมเด็จพระปรมินทร มหาภูมิพลอดุลยเดช ๒๔ ธันวาคม พ.ศ. ๒๕๓๑ ๔ ธันวาคม พ.ศ. ๒๕๔๓	<b>ลักษณะโครงการ</b> :ขุดลอกคลอง ธรรมชาติความยาว ๖.๒๒๐กิโลเมตร <b>ประโยชน์ของโครงการ</b> :เพื่อระบาย น้ำให้ไหลสะดวกยิ่งขึ้น <b>หน่วยงานรับผิดชอบ</b> : กรมชลประทาน

## ตารางที่ ๑๐๙ แสดงข้อมูลโครงการอันเนื่องมาจากพระราชดำริ (ด้านเกษตร) จังหวัดสงขลา (ต่อ)

โครงการ/ที่ตั้ง	พระราชดำริ/เมื่อวันที่	หมายเหตุ
๕. บรรเทาอุทกภัยอำเภอนาทใหญ่ตามแนวพระราชดำริ(ขุดลอกคลองท่าช้าง-บางกล้า)	พระบาทสมเด็จพระปรมินทรมหาภูมิพลอดุลยเดช ๒๔ ธันวาคม พ.ศ. ๒๕๓๑ ๔ ธันวาคม พ.ศ. ๒๕๔๓	ลักษณะโครงการ:ขุดลอกคลอง ธรรมชาติความยาว ๑๗.๙๖๐กิโลเมตร ประโยชน์ของโครงการ:เพื่อระบายน้ำ ให้ไหลสะดวกยิ่งขึ้น หน่วยงานรับผิดชอบ : กรมชลประทาน
๖. บรรเทาอุทกภัยอำเภอนาทใหญ่ตามแนวพระราชดำริ (ขุดลอกคลองแห)	พระบาทสมเด็จพระปรมินทรมหาภูมิพลอดุลยเดช  ๒๔ ธันวาคม พ.ศ. ๒๕๓๑ ๔ ธันวาคม พ.ศ. ๒๕๔๓	ลักษณะโครงการ:ขุดลอกคลอง ธรรมชาติความยาว ๓.๙๓๐ กิโลเมตร ประโยชน์ของโครงการ: เพื่อระบายน้ำ ให้ไหลสะดวกยิ่งขึ้น หน่วยงานรับผิดชอบ : กรมชลประทาน
๗. บรรเทาอุทกภัยอำเภอนาทใหญ่ตามแนวพระราชดำริ(ขุดลอกคลองวาด)	พระบาทสมเด็จพระปรมินทรมหาภูมิพลอดุลยเดช  ๒๔ ธันวาคม พ.ศ. ๒๕๓๑ ๔ ธันวาคม พ.ศ. ๒๕๔๓	ลักษณะโครงการ:ขุดลอกคลอง ธรรมชาติความยาว ๓.๖๒๕ กิโลเมตร ประโยชน์ของโครงการ:เพื่อระบายน้ำ ให้ไหลสะดวกยิ่งขึ้น หน่วยงานรับผิดชอบ : กรมชลประทาน
๘. บรรเทาอุทกภัยอำเภอนาทใหญ่ตามแนวพระราชดำริ (ขุดลอกคลองตำ)	พระบาทสมเด็จพระปรมินทรมหาภูมิพลอดุลยเดช ๒๔ ธันวาคม พ.ศ. ๒๕๓๑ ๔ ธันวาคม พ.ศ. ๒๕๔๓	ลักษณะโครงการ:ขุดลอกคลอง ธรรมชาติความยาว ๓.๖๒๕ กิโลเมตร ประโยชน์ของโครงการ :เพื่อระบาย น้ำให้ไหลสะดวกยิ่งขึ้น หน่วยงานรับผิดชอบ : กรมชลประทาน
๙. บรรเทาอุทกภัยอำเภอนาทใหญ่ตามแนวพระราชดำริ (ขุดลอกคลองหวะ)	พระบาทสมเด็จพระปรมินทรมหาภูมิพลอดุลยเดช  ๒๔ ธันวาคม พ.ศ. ๒๕๓๑ ๔ ธันวาคม พ.ศ. ๒๕๔๓	ลักษณะโครงการ:ขุดลอกคลอง ธรรมชาติความยาว ๓.๔๐๐ กิโลเมตร ประโยชน์ของโครงการ:เพื่อระบายน้ำ ให้ไหลสะดวกยิ่งขึ้น หน่วยงานรับผิดชอบ : กรมชลประทาน

## ตารางที่ ๑๐๙ แสดงข้อมูลโครงการอันเนื่องมาจากพระราชดำริ (ด้านเกษตร) จังหวัดสงขลา (ต่อ)

โครงการ/ที่ตั้ง	พระราชดำริ/เมื่อวันที่	หมายเหตุ
๑๐. บรรเทาอุทกภัยอำเภหาดใหญ่ ตามแนวพระราชดำริ (ขุดลอก คลองระบายน้ำสาย ร.๑)	พระบาทสมเด็จพระปรมินทร  มหาภูมิพลอดุลยเดช ๒๔ ธันวาคม พ.ศ. ๒๕๓๑ ๔ ธันวาคม พ.ศ. ๒๕๔๓	<b>ลักษณะโครงการ:</b> ขุดลอกคลองระบาย น้ำสายใหม่ความยาว ๒๑.๔๓๕กิโลเมตร <b>ประโยชน์ของโครงการ:</b> เพื่อ ระบาย น้ำในฤดูน้ำหลากได้เร็วขึ้น <b>หน่วยงานรับผิดชอบ :</b> : กรมชลประทาน
๑๑. บรรเทาอุทกภัยอำเภหาดใหญ่ ตามแนวพระราชดำริ (ขุดลอก คลอง ระบายน้ำสาย ร. ๒)	พระบาทสมเด็จพระปรมินทร  มหาภูมิพลอดุลยเดช ๒๔ ธันวาคม พ.ศ. ๒๕๓๑ ๔ ธันวาคม พ.ศ. ๒๕๔๓	<b>ลักษณะโครงการ:</b> ขุดลอกคลองระบาย น้ำสายใหม่ความยาว ๓.๘๔๐กิโลเมตร <b>ประโยชน์ของโครงการ :</b> เพื่อระบาย น้ำในฤดูน้ำหลากได้เร็วขึ้น <b>หน่วยงานรับผิดชอบ :</b> : กรมชลประทาน
๑๒. บรรเทาอุทกภัยอำเภหาดใหญ่ ตามแนวพระราชดำริ (ขุดลอก คลอง ระบายน้ำสาย ร. ๓)	พระบาทสมเด็จพระปรมินทร  มหาภูมิพลอดุลยเดช ๒๔ ธันวาคม พ.ศ. ๒๕๓๑ ๔ ธันวาคม พ.ศ. ๒๕๔๓	<b>ลักษณะโครงการ:</b> ขุดลอกคลองระบาย น้ำสายใหม่ความยาว ๗.๖๕๐กิโลเมตร <b>ประโยชน์ของโครงการ :</b> เพื่อระบาย น้ำในฤดูน้ำหลากได้เร็วขึ้น <b>หน่วยงานรับผิดชอบ :</b> : กรมชลประทาน
๑๓. ฝายคลองกรอยใหญ่  อันเนื่องมาจากพระราชดำริ ตำบลท่าชะมวง อำเภอรัตนบุรี	พระบาทสมเด็จพระ ปรมินทร มหาภูมิพลอดุลยเดช (ภูิก้า) ๖ กุมภาพันธ์ พ.ศ. ๒๕๔๑	<b>ลักษณะโครงการ :</b> ฝายส่งน้ำเข้าพื้นที่ <b>ประโยชน์ของโครงการ :</b> เพื่อให้ ราษฎรใช้อุปโภคบริโภค ๑,๒๐๐ ครัวเรือน พื้นที่การเกษตร ๒๕๐ไร่ <b>หน่วยงานรับผิดชอบ :</b> : กรมชลประทาน
๑๔. อ่างเก็บน้ำคลองกรอยน้อย อันเนื่องมาจากพระราชดำริ พร้อมระบบส่งน้ำ ตำบลเขาพระ อำเภอรัตนบุรี	พระบาทสมเด็จพระปรมินทร มหาภูมิพลอดุลยเดช (ภูิก้า) ๖ กุมภาพันธ์ พ.ศ. ๒๕๔๑	<b>ลักษณะโครงการ :</b> ก่อสร้างระบบส่ง น้ำยาว ๖,๘๐๕เมตร <b>ประโยชน์ของโครงการ :</b> สนับสนุน น้ำเพื่ออุปโภคบริโภคให้แก่ราษฎรใช้ใน พื้นที่จำนวน ๑๐ หมู่บ้าน ๒,๕๐๐ครัวเรือน และสนับสนุนน้ำให้พื้นที่การเกษตรกว่า ๑,๕๐๐ ไร่ <b>หน่วยงานรับผิดชอบ :</b> : กรมชลประทาน

ตารางที่ ๑๐๙ แสดงข้อมูลโครงการอันเนื่องมาจากพระราชดำริ (ด้านเกษตร) จังหวัดสงขลา (ต่อ)

โครงการ/ที่ตั้ง	พระราชดำริ/เมื่อวันที่	หมายเหตุ
<p>๑๕. ขุดลอกพรุโต๊ะนาย อันเนื่องมาจากพระราชดำริ (ทะเลทิพย์คีรี) ตำบลคูหาใต้ อำเภอรัตภูมิ</p>	<p>พระบาทสมเด็จพระปรมินทร มหาภูมิพลอดุลยเดช (ภูิกา) ๒๕ สิงหาคม พ.ศ. ๒๕๔๒</p>	<p><b>ลักษณะโครงการ</b> :ขุดลอกพรุโต๊ะนาย <b>ประโยชน์ของโครงการ</b> : ส่งน้ำ สนับสนุนน้ำให้แก่ราษฎรใช้ในพื้นที่ราษฎร จำนวน ๖ หมู่บ้าน ๑,๐๗๑ ครัวเรือนเพื่อ อุปโภคบริโภค <b>หน่วยงานรับผิดชอบ</b> : กรมชลประทาน</p>
<p>๑๖. ฝายคลองตาหงาอันเนื่องมาจาก พระราชดำริ ตำบลบาโหย อำเภอสะบ้าย้อย</p>	<p>พระบาทสมเด็จพระปรมินทร มหาภูมิพลอดุลยเดช (ภูิกา) ๒๑ กันยายน พ.ศ. ๒๕๔๒</p>	<p><b>ลักษณะโครงการ</b> :ก่อสร้างฝายตา หงาพร้อมระบบส่งน้ำ <b>ประโยชน์ของโครงการ</b>:สนับสนุนน้ำ เพื่ออุปโภคบริโภคให้แก่ราษฎรใช้ใน พื้นที่จำนวน ๓ หมู่บ้าน ๙๔๕ ครัวเรือน และสนับสนุนน้ำให้พื้นที่การเกษตรกว่า ๘๐๐ ไร่ <b>หน่วยงานรับผิดชอบ</b> : กรมชลประทาน</p>
<p>๑๗. ระบบส่งน้ำบ้านทุ่งโพธิ์ อันเนื่องมาจากพระราชดำริ ตำบลลำไพล อำเภอเทพา</p>	<p>พระบาทสมเด็จพระปรมินทร มหาภูมิพลอดุลยเดช (ภูิกา) ๒๐ กรกฎาคม พ.ศ. ๒๕๔๓</p>	<p><b>ลักษณะโครงการ</b> :ก่อสร้างระบบส่ง น้ำของฝาย <b>ประโยชน์ของโครงการ</b> : สนับสนุน น้ำเพื่ออุปโภคบริโภคให้แก่ราษฎรใช้ใน พื้นที่จำนวน ๕ หมู่บ้าน ๕๐ ครัวเรือน และจัดหาน้ำให้พื้นที่เพาะปลูก ๒๐๐ ไร่ <b>หน่วยงานรับผิดชอบ</b> : กรมชลประทาน</p>
<p>๑๘. ก่อสร้างอ่างเก็บน้ำสวนสาธารณะ อันเนื่องมาจากพระราชดำริ เทศบาลนครหาดใหญ่ ตำบลคอหงส์ อำเภอหาดใหญ่</p>	<p>พระบาทสมเด็จพระปรมินทร มหาภูมิพลอดุลยเดช (ภูิกา) ๒๐ กรกฎาคม พ.ศ. ๒๕๔๓</p>	<p><b>ลักษณะโครงการ</b> :อ่างเก็บน้ำในพื้นที่ สาธารณะความจุ ๖๕,๐๐๐ ลูกบาศก์เมตร <b>ประโยชน์ของโครงการ</b> : สนับสนุน น้ำให้แก่ราษฎรใช้ในพื้นที่เพื่ออุปโภค บริโภคและสนับสนุนน้ำให้พื้นที่ การเกษตร ในพื้นที่อำเภอหาดใหญ่ <b>หน่วยงานรับผิดชอบ</b> : : กรมชลประทาน</p>

## ตารางที่ ๑๐๙ แสดงข้อมูลโครงการอันเนื่องมาจากพระราชดำริ (ด้านเกษตร) จังหวัดสงขลา (ต่อ)

โครงการ/ที่ตั้ง	พระราชดำริ/เมื่อวันที่	หมายเหตุ
๑๙. จัดหาน้ำให้ราษฎรตำบลคูหาอันเนื่องมาจากพระราชดำริ (ปรับปรุงระบบส่งน้ำฝายบ้านทับยาง) ตำบลคูหา อำเภอสบไย้อย	พระบาทสมเด็จพระปรมินทรมหาภูมิพลอดุลยเดช (ภูิก้า) ๑๔ กรกฎาคม พ.ศ. ๒๕๔๔	<b>ลักษณะโครงการ :</b> ปรับปรุงระบบส่งน้ำฝายบ้านทับยาง <b>ประโยชน์ของโครงการ ::</b> สนับสนุนน้ำให้พื้นที่การเกษตรและการอุปโภคบริโภค ๑๘๐ ครัวเรือน ๗๘๓คน พื้นที่การเกษตร ๒๐๐ไร่ <b>หน่วยงานรับผิดชอบ :</b> กรมชลประทาน
๒๐. จัดหาน้ำให้ราษฎรตำบลคูหาอันเนื่องมาจากพระราชดำริ (ฝายบ้านปลายลำไทร) ตำบลคูหา อำเภอสบไย้อย	พระบาทสมเด็จพระปรมินทรมหาภูมิพลอดุลยเดช (ภูิก้า) ๑๔ กรกฎาคม พ.ศ. ๒๕๔๔	<b>ลักษณะโครงการ :</b> ก่อสร้างฝายบ้านปลายลำไทร <b>ประโยชน์ของโครงการ ::</b> มีน้ำสำหรับทำการเกษตร ๑,๕๐๐ไร่ <b>หน่วยงานรับผิดชอบ :</b> กรมชลประทาน
๒๑. จัดหาน้ำให้ราษฎรตำบลคูหาอันเนื่องมาจากพระราชดำริ (ฝายคลองบ้านเหนือ) ตำบลคูหา อำเภอสบไย้อย	พระบาทสมเด็จพระปรมินทรมหาภูมิพลอดุลยเดช (ภูิก้า) ๑๔ กรกฎาคม พ.ศ. ๒๕๔๔	<b>ลักษณะโครงการ :</b> ก่อสร้างฝายคลองบ้านเหนือ <b>ประโยชน์ของโครงการ ::</b> มีน้ำสำหรับทำการเกษตร ๑,๕๐๐ไร่ <b>หน่วยงานรับผิดชอบ :</b> กรมชลประทาน
๒๒. ก่อสร้างท่อระบายน้ำบ้านคลองกว้างพร้อมระบบส่งน้ำอันเนื่องมาจากพระราชดำริ ตำบลคลองกว้าง อำเภอนาทวี	พระบาทสมเด็จพระปรมินทรมหาภูมิพลอดุลยเดช (ภูิก้า) ๑๒ ธันวาคม พ.ศ. ๒๕๔๔	<b>ลักษณะโครงการ :</b> ก่อสร้างท่อระบายน้ำพร้อมระบบส่งน้ำ <b>ประโยชน์ของโครงการ :</b> ส่งน้ำในการอุปโภคบริโภคให้แก่ราษฎร จำนวน ๑๔๖ ครัวเรือน <b>หน่วยงานรับผิดชอบ :</b> กรมชลประทาน
๒๓. ฝายคลองแวงอันเนื่องมาจากพระราชดำริ ตำบลน้ำขาว อำเภोजะนะ	พระบาทสมเด็จพระปรมินทรมหาภูมิพลอดุลยเดช (ภูิก้า) ๒๘ มกราคม พ.ศ. ๒๕๔๕	<b>ลักษณะโครงการ :</b> ก่อสร้างฝายทดน้ำคลองแวง <b>ประโยชน์ของโครงการ:</b> เพื่อแก้ไขปัญหาน้ำท่วมขังน้ำทำการเกษตรและอุปโภคบริโภคให้แก่ราษฎรในพื้นที่ <b>หน่วยงานรับผิดชอบ :</b> กรมชลประทาน

## ตารางที่ ๑๐๙ แสดงข้อมูลโครงการอันเนื่องมาจากพระราชดำริ (ด้านเกษตร) จังหวัดสงขลา (ต่อ)

โครงการ/ที่ตั้ง	พระราชดำริ/เมื่อวันที่	หมายเหตุ
๒๔. จัดหาน้ำให้ราษฎรบ้านรัตภูมิ อันเนื่องมาจากพระราชดำริ ตำบลบางเหรียง อำเภอควนเนียง	พระบาทสมเด็จพระปรมินทร มหาภูมิพลอดุลยเดช (ภูิก้า) ๑๐ มีนาคม พ.ศ. ๒๕๔๖	<b>ลักษณะโครงการ</b> : ก่อสร้างประตูละบายน้ำพร้อมระบบส่งน้ำ <b>ประโยชน์ของโครงการ</b> : สนับสนุนน้ำให้แก่พื้นที่การเกษตร ๔,๑๐๐ไร่และน้ำในการอุปโภคบริโภค ๗๕๐ครัวเรือน <b>หน่วยงานรับผิดชอบ</b> : กรมชลประทาน
๒๕. ฝายคลองช้างอันเนื่องมาจาก พระราชดำริ ตำบลเขาพระ อำเภอรัตภูมิ	พระบาทสมเด็จพระปรมินทร มหาภูมิพลอดุลยเดช (ภูิก้า) ๒๒ กรกฎาคม พ.ศ. ๒๕๔๖	<b>ลักษณะโครงการ</b> : ก่อสร้างฝายคลองช้างพร้อมระบบส่งน้ำ <b>ประโยชน์ของโครงการ</b> :: เพื่อแก้ไขปัญหาขาดแคลนน้ำในการอุปโภคบริโภค ๔๔๖ ครัวเรือน <b>หน่วยงานรับผิดชอบ</b> : กรมชลประทาน
๒๖. อ่างเก็บน้ำคลองพวน อันเนื่องมาจากพระราชดำริ ตำบลคลองพวน อำเภอนาทวี	พระบาทสมเด็จพระปรมินทร มหาภูมิพลอดุลยเดช (ภูิก้า) ๘ พฤศจิกายน พ.ศ. ๒๕๔๖	<b>ลักษณะโครงการ</b> : ก่อสร้างอ่างเก็บน้ำคลองพวนและระบบส่งน้ำความจุ ๕๐๐,๐๐๐ ลูกบาศก์เมตร <b>ประโยชน์ของโครงการ</b> : เพื่อการเกษตรและบรรเทาปริมาณน้ำหลากที่ทำความเสียหายรวมทั้งเพื่อการอุปโภคบริโภคจำนวน ๔๗๔ ครัวเรือน ๑,๘๔๕ คน และพื้นที่การเกษตร ๑,๐๐๐ไร่ <b>หน่วยงานรับผิดชอบ</b> : กรมชลประทาน
๒๗. อ่างเก็บน้ำปยุตอันเนื่องมาจาก พระราชดำริ บ้านปยุต ตำบลคูหา อำเภอสะบ้าย้อย	พระบาทสมเด็จพระปรมินทร มหาภูมิพลอดุลยเดช (ภูิก้า) ๒๕ พฤศจิกายน พ.ศ. ๒๕๔๗	<b>ลักษณะโครงการ</b> : ก่อสร้างอ่างเก็บน้ำเพื่อส่งน้ำความจุ ๓๓๔,๖๐๐ ลูกบาศก์เมตร <b>ประโยชน์ของโครงการ</b> : ส่งน้ำเพื่อการอุปโภคบริโภคและการเกษตรรวมทั้งเป็นแหล่งน้ำต้นทุนสำหรับระบบประปาหมู่บ้าน มีราษฎรรับประโยชน์ ๗๐ ครัวเรือน ๔๙๐ คน พื้นที่การเกษตร ๑๒๐ ไร่ <b>หน่วยงานรับผิดชอบ</b> : กรมชลประทาน

ตารางที่ ๑๐๙ แสดงข้อมูลโครงการอันเนื่องมาจากพระราชดำริ (ด้านเกษตร) จังหวัดสงขลา (ต่อ)

โครงการ/ที่ตั้ง	พระราชดำริ/เมื่อวันที่	หมายเหตุ
๒๘. ฝายจะโห่งอันเนื่องมาจากพระราชดำริ บ้านปลายเหมือง ตำบลจะโห่ง อำเภोजะนะ	พระบาทสมเด็จพระปรมินทรมหาภูมิพลอดุลยเดช (ภูิก้า) ๖ มกราคม พ.ศ. ๒๕๔๘	<b>ลักษณะโครงการ</b> : ก่อสร้างฝายจะโห่งและระบบส่งน้ำ <b>ประโยชน์ของโครงการ</b> : ช่วยเหลือพื้นที่การเกษตรและอุปโภคบริโภคให้แก่ราษฎรในพื้นที่จำนวน ๕๔๖ ครัวเรือน ๒,๒๖๐ คน พื้นที่การเกษตรกว่า ๑,๕๐๐ ไร่ <b>หน่วยงานรับผิดชอบ</b> : กรมชลประทาน
๒๙. ฝายทดน้ำคลองอ่างแตกอันเนื่องมาจากพระราชดำริ บ้านโคกเอาะ ตำบลทับช้าง อำเภอนาหวี	พระบาทสมเด็จพระปรมินทรมหาภูมิพลอดุลยเดช (ภูิก้า) ๖ กันยายน พ.ศ. ๒๕๔๙	<b>ลักษณะโครงการ</b> : ก่อสร้างฝายทดน้ำคลองอ่างแตก พร้อมระบบส่งน้ำ <b>ประโยชน์ของโครงการ</b> : ช่วยเหลือพื้นที่การเกษตรและอุปโภคบริโภคมีราษฎรผู้รับประโยชน์ ๖๘๑ ครัวเรือน ๓,๐๐๐ คน พื้นที่เกษตร ๑๐๐ ไร่ <b>หน่วยงานรับผิดชอบ</b> : กรมชลประทาน
๓๐. ฝายทดน้ำบ้านใหม่อันเนื่องมาจากพระราชดำริ ตำบลวังใหญ่อำเภอกะทิง	พระบาทสมเด็จพระปรมินทรมหาภูมิพลอดุลยเดช (ภูิก้า) ๒๔ กันยายน พ.ศ. ๒๕๔๙	<b>ลักษณะโครงการ</b> : ก่อสร้างฝายทดน้ำและระบบส่งน้ำ <b>ประโยชน์ของโครงการ</b> : เพื่ออุปโภคบริโภคและการเกษตรมีราษฎรรับประโยชน์จำนวน ๕๒๒ ครัวเรือน <b>หน่วยงานรับผิดชอบ</b> : กรมชลประทาน
๓๑. จัดหาน้ำอุปโภคบริโภคช่วยเหลือราษฎร หมู่ที่ ๑ และ หมู่ที่ ๒ ตำบลฉลุง อำเภอกะทิงใหญ่	พระบาทสมเด็จพระปรมินทรมหาภูมิพลอดุลยเดช (ภูิก้า) ๗ สิงหาคม พ.ศ. ๒๕๕๐	<b>ลักษณะโครงการ</b> : ก่อสร้างสถานีสูบน้ำ <b>ประโยชน์ของโครงการ</b> : จัดหาน้ำเพื่ออุปโภคบริโภคมีราษฎรรับประโยชน์ ๒ หมู่บ้าน และส่งน้ำไปยังชุมชนจำนวน ๒๕๐ ครัวเรือน <b>หน่วยงานรับผิดชอบ</b> : กรมชลประทาน

## ตารางที่ ๑๐๙ แสดงข้อมูลโครงการอันเนื่องมาจากพระราชดำริ (ด้านเกษตร) จังหวัดสงขลา (ต่อ)

โครงการ/ที่ตั้ง	พระราชดำริ/เมื่อวันที่	หมายเหตุ
๓๒. ฝายทดน้ำคลองเปียนพร้อมระบบส่งน้ำอันเนื่องมาจากพระราชดำริ บ้านเปียนตำบลเปียน อำเภอสบไย้อย	พระบาทสมเด็จพระปรมินทรมหาภูมิพลอดุลยเดช (ภูทิว) ๑๗ กันยายน พ.ศ. ๒๕๕๐	<b>ลักษณะโครงการ</b> :ก่อสร้างฝายทดน้ำคลองเปียนพร้อมระบบส่งน้ำ <b>ประโยชน์ของโครงการ</b> : สนับสนุนน้ำให้แก่ราษฎรใช้ในพื้นที่เพื่ออุปโภคบริโภคและพื้นที่การเกษตรกว่า ๓๐๐ไร่ <b>หน่วยงานรับผิดชอบ</b> : กรมชลประทาน
๓๓. อาคารอัดน้ำคลองท่าช้างอันเนื่องมาจากพระราชดำริ ตำบลเกาะสบบ้า อำเภอกงหรา	พระบาทสมเด็จพระปรมินทรมหาภูมิพลอดุลยเดช (ภูทิว) ๓๐ กันยายน พ.ศ. ๒๕๕๑	<b>ลักษณะโครงการ</b> :ก่อสร้างอาคารอัดน้ำพร้อมระบบส่งน้ำ <b>ประโยชน์ของโครงการ</b> : เพื่อสนับสนุนน้ำให้แก่ราษฎร ๔๗๖ ครัวเรือน ๑,๗๘๑ คน <b>หน่วยงานรับผิดชอบ</b> : กรมชลประทาน
๓๔. ฝายทดน้ำคลองแม่จิอันเนื่องมาจากพระราชดำริ ตำบลแค อำเภोजะนะ	พระบาทสมเด็จพระปรมินทรมหาภูมิพลอดุลยเดช (ภูทิว) ๓๐ กันยายน พ.ศ. ๒๕๕๑	<b>ลักษณะโครงการ</b> :ก่อสร้างฝายทดน้ำคลองแม่จิพร้อมระบบส่งน้ำ <b>ประโยชน์ของโครงการ</b> : เพื่อสนับสนุนน้ำให้ราษฎร ๓๐๗ ครัวเรือน ๑,๒๔๔ คน สำหรับอุปโภคบริโภค <b>หน่วยงานรับผิดชอบ</b> : กรมชลประทาน
๓๕. อ่างเก็บน้ำค่ายเสนาณรงค์อันเนื่องมาจากพระราชดำริ ตำบลคองหงส์ อำเภอกงหราใหญ่	พระบาทสมเด็จพระปรมินทรมหาภูมิพลอดุลยเดช	<b>ลักษณะโครงการ</b> :สร้างอ่างเก็บน้ำและปรับปรุงโครงสร้างพื้นฐานในค่ายเสนาณรงค์ <b>ประโยชน์ของโครงการ</b> :สนับสนุนน้ำให้แก่พื้นที่โครงการและบริเวณใกล้เคียง <b>หน่วยงานรับผิดชอบ</b> : กรมชลประทาน
๓๖. ฟาร์มตัวอย่างฯในสมเด็จพระนางเจ้าฯ พระบรมราชินีนาถ (ปรับปรุงระบบส่งน้ำ) บ้านเหนือ ตำบลคลองหอยโข่ง อำเภอกงหราใหญ่	สมเด็จพระนางเจ้าฯ พระบรมราชินีนาถ ๑๗ มกราคม พ.ศ. ๒๕๔๙	<b>ลักษณะโครงการ</b> : ปรับปรุงระบบส่งน้ำ <b>ประโยชน์ของโครงการ</b> : เพื่อสนับสนุนน้ำให้แก่กิจกรรมภายในฟาร์มฯ <b>หน่วยงานรับผิดชอบ</b> : กรมชลประทาน



## ตารางที่ ๑๐๙ แสดงข้อมูลโครงการอันเนื่องมาจากพระราชดำริ (ด้านเกษตร) จังหวัดสงขลา (ต่อ)

โครงการ/ที่ตั้ง	พระราชดำริ/เมื่อวันที่	หมายเหตุ
๓๗. จัดหาน้ำสนับสนุนกองร้อย โรงเรียนตำรวจตระเวนชายแดน ๔๓๒ ตำบลสะพานไม้แก่น อำเภอจะนะ	สมเด็จพระเทพรัตนราชสุดาฯ สยามบรมราชกุมารี ๒๗ เมษายน พ.ศ. ๒๕๓๐	<b>ลักษณะโครงการ</b> :สนับสนุนน้ำให้แก่ ราษฎรในพื้นที่โรงเรียนตำรวจตระเวน ชายแดน ๔๓๒ บุคลากรในโรงเรียน <b>หน่วยงานรับผิดชอบ</b> : กรมชลประทาน
๓๘. จัดหาน้ำให้โรงเรียนตำรวจ ตระเวนชายแดน สื่อมวลชน กีฬา บ้านคลองย่น ตำบลสำนักแก้ว อำเภอสะเดา	สมเด็จพระเทพรัตนราชสุดาฯ สยามบรมราชกุมารี ๕ กุมภาพันธ์ พ.ศ. ๒๕๕๐	<b>ลักษณะโครงการ</b> : ปรับปรุงฝายพร้อม ระบบส่งน้ำถึงเก็บน้ำเพื่อการอุปโภค บริโภคให้แก่ครูนักเรียน และบุคลากร ภายในโรงเรียน <b>หน่วยงานรับผิดชอบ</b> : กรมชลประทาน
๓๙. จัดหาน้ำให้โรงเรียนตำรวจ ตระเวนชายแดน บ้านทุ่งสบายใจ ตำบลทุ่งหมอ อำเภอสะเดา	สมเด็จพระเทพรัตนราชสุดาฯ สยามบรมราชกุมารี ๕ กุมภาพันธ์ พ.ศ. ๒๕๕๐	<b>ลักษณะโครงการ</b> : ขุดเจาะบ่อบาดาล ติดตั้งถังกรองน้ำและถังเก็บน้ำ <b>ประโยชน์ของโครงการ</b> : เพื่อแก้ไข ปัญหาขาดแคลนน้ำอุปโภคบริโภคของ ราษฎรและ โรงเรียนตำรวจตระเวน ชายแดน จำนวน ๑๔๓ ครัวเรือน <b>หน่วยงานรับผิดชอบ</b> : กรมชลประทาน
๔๐. จัดหาน้ำให้โรงเรียนตำรวจ ตระเวนชายแดนพลเอกนวล - คุณหญิงบานชื่น จันทร์ตรี ตำบลธารคีรี อำเภอสะบ้าย้อย	สมเด็จพระเทพรัตนราชสุดาฯ สยามบรมราชกุมารี ๑๕ ธันวาคม พ.ศ. ๒๕๕๑	<b>ลักษณะโครงการ</b> :ส่งน้ำอุปโภค บริโภค <b>ประโยชน์ของโครงการ</b> : สนับสนุน น้ำช่วยเหลือนักเรียนและบุคลากรของ โรงเรียนจำนวน ๒๗๔คน และกิจกรรม ต่าง ๆ ของโรงเรียน <b>หน่วยงานรับผิดชอบ</b> : กรมชลประทาน

ตารางที่ ๑๐๙ แสดงข้อมูลโครงการอันเนื่องมาจากพระราชดำริ (ด้านเกษตร) จังหวัดสงขลา (ต่อ)

โครงการ/ที่ตั้ง	พระราชดำริ/เมื่อวันที่	หมายเหตุ
๔๑.โครงการแก้มลิงพรุเตียวอันเนื่องมาจากพระราชดำริอำเภอเทพา จังหวัดสงขลา	พระบาทสมเด็จพระปรมินทรมหาภูมิพลอดุลยเดช ๒ กุมภาพันธ์ ๒๕๕๒	<b>ลักษณะของโครงการ</b> :เป็นแหล่งเก็บกักน้ำ  <b>ประโยชน์ของโครงการ</b> :สามารถบรรเทาอุทกภัยในเขตพื้นที่อำเภอเทพา จังหวัดสงขลา และเป็นแหล่งเก็บกักน้ำเพื่ออุปโภค บริโภค ทั้งในฤดูฝนและฤดูแล้ง นอกจากนี้ยังเป็นแหล่งท่องเที่ยวพักผ่อนหย่อนใจให้กับประชาชนในพื้นที่และบริเวณใกล้เคียง <b>หน่วยงานรับผิดชอบ</b> :กรมชลประทาน
๔๒. บรรเทาอุทกภัยโรงเรียนส่งเสริมอิสลามและชุมชนบ้านป่าเร็ดอันเนื่องมาจากพระราชดำริอำเภอนาทวี จังหวัดสงขลา	สมเด็จพระเทพรัตนราชสุดาฯ สยามบรมราชกุมารี ๑๗ กุมภาพันธ์ ๒๕๕๕	<b>ลักษณะโครงการ</b> :พัฒนาแหล่งน้ำ <b>ประโยชน์โครงการ</b> :บรรเทาอุทกภัยในช่วงฤดูน้ำหลากแก่ราษฎร ๕ หมู่บ้าน จำนวน ๒๑๔ครัวเรือน ๑,๐๗๐ คน และน้ำทำการเกษตร ๒,๑๔๐ไร่ <b>หน่วยงานรับผิดชอบ</b> : กรมชลประทาน

ที่มา : สำนักงานคณะกรรมการพิเศษเพื่อประสานงานโครงการอันเนื่องมาจากพระราชดำริ (สำนักงาน กปร.)

## คณะผู้จัดทำ

### ที่ปรึกษา

นายสุชาติ

เซ่งมาก

เกษตรและสหกรณ์จังหวัดสงขลา

### ผู้จัดทำ/ตรวจสอบ

นางผุสดี

จันทร์เพชร

หัวหน้ากลุ่มสารสนเทศการเกษตร

### ผู้จัดพิมพ์

นางภัทรวดี

แก้วประดิษฐ์

นักวิเคราะห์นโยบายและแผนชำนาญการ

**สำนักงานเกษตรและสหกรณ์จังหวัดสงขลา**

**163 หมู่ที่ 10 ถนนกาญจนวนิช ตำบลเขารูปช้าง**

**อำเภอเมือง จังหวัดสงขลา 90000**

**โทร 0-7431-3904 , 086-4883645**

**E-mail : [paco\\_ska@opsmoac.go.th](mailto:paco_ska@opsmoac.go.th)**