



**ข้อมูลพื้นฐานและข้อมูลด้านการเกษตรและสหกรณ์
จังหวัดสุพรรณบุรี
ปี 2563**



**จัดทำโดย คณะทำงานจัดทำฐานข้อมูลกลาง
และสารสนเทศด้านการเกษตรและสหกรณ์จังหวัดสุพรรณบุรี**

คำนำ

สำนักงานเกษตรและสหกรณ์จังหวัด เป็นหน่วยราชการบริหารส่วนภูมิภาคสังกัดสำนักงาน ปลัดกระทรวงเกษตรและสหกรณ์ มีหน้าที่หลักในการจัดทำยุทธศาสตร์การเกษตร และวางแผนพัฒนาการ เกษตรของจังหวัด รวมทั้งติดตามและประเมินผลสัมฤทธิ์ ของการปฏิบัติการตามแผนงานและโครงการ พัฒนาการเกษตรและสหกรณ์ของจังหวัด ซึ่งจะต้องอาศัยข้อมูลที่ถูกต้องน่าเชื่อถือ กระทรวงเกษตรและ สหกรณ์ ได้มอบหมายให้สำนักงานเกษตรและสหกรณ์จังหวัด ทำหน้าที่บริหารจัดการฐานข้อมูลและประสาน ความร่วมมือหน่วยงานในสังกัดกระทรวงเกษตรและสหกรณ์ของจังหวัดที่เป็นแหล่งข้อมูล ให้เป็นผู้เข้าข้อมูล และปรับปรุงข้อมูลให้ทันสมัยและน่าเชื่อถือ ดังนั้น เพื่อให้บังเกิดผลอย่างแท้จริงในทางปฏิบัติ จำเป็นต้องให้ ความสำคัญกับการเผยแพร่ข้อมูลสถิติและสารสนเทศให้เข้าถึงกลุ่มเป้าหมายในทุกภาคส่วน ทั้งหน่วยงาน ภาครัฐ เอกชน สถาบันการศึกษา และประชาชนทั่วไป

สำนักงานเกษตรและสหกรณ์จังหวัดสุพรรณบุรี จึงได้จัดทำ “ข้อมูลพื้นฐานและข้อมูล ด้านการเกษตรและสหกรณ์ จังหวัดสุพรรณบุรี” ทั้งนี้ ข้อมูลที่นำเสนอได้ระบุนีมาของข้อมูลไว้ได้ตารางสถิติ ทุกตาราง เพื่อให้ผู้ใช้ข้อมูลสามารถสืบค้น ทหารายละเอียดเชิงลึกเพิ่มเติมได้อย่างสะดวกมากขึ้น

สำนักงานเกษตรและสหกรณ์จังหวัดสุพรรณบุรี หวังว่าเอกสารฉบับนี้จะเป็นประโยชน์ในการ นำไปใช้วางแผนพัฒนาการเกษตรและสหกรณ์ ของจังหวัดสุพรรณบุรี ต่อไป

คณะทำงานจัดทำฐานข้อมูลกลาง
และสารสนเทศด้านการเกษตรและสหกรณ์จังหวัดสุพรรณบุรี

พฤษภาคม 2563

สารบัญ

ส่วนที่ 1 ข้อมูลทั่วไปจังหวัดสุพรรณบุรี 1

1.1 สภาพทั่วไป.....	2
- ความเป็นมาทางประวัติศาสตร์.....	2
- ตราประจำจังหวัด.....	4
- ธงประจำจังหวัด.....	4
- คำขวัญประจำจังหวัด.....	4
- ดอกไม้ประจำจังหวัด.....	5
- ต้นไม้ประจำจังหวัด.....	5
- สัตว์น้ำประจำจังหวัด.....	5
- แผนพัฒนาจังหวัดสุพรรณบุรี ประจำปีงบประมาณ พ.ศ.2561-2565 ทบทวนปี 2563.....	6
- ประเด็นการพัฒนา.....	6
- สินค้าเกษตรที่สำคัญ.....	6
1.2 ที่ตั้งและอาณาเขต.....	7
1.3 สภาพภูมิประเทศและการใช้ประโยชน์ที่ดิน.....	7
- ทรัพยากรดิน.....	8
- แผนที่การใช้ประโยชน์ที่ดิน.....	11
- พื้นที่ป่า.....	13
- ทรัพยากรแร่ธาตุ.....	17
1.4 สภาพภูมิอากาศ.....	18
1.5 แหล่งน้ำที่สำคัญ.....	21
- แหล่งน้ำธรรมชาติ.....	21
- แหล่งน้ำในพื้นที่จังหวัดสุพรรณบุรี.....	23
1.6 การคมนาคม.....	28
1.7 ข้อมูลสาธารณสุข.....	29

ส่วนที่ 2 ข้อมูลด้านสังคม 30

2.1 การแบ่งเขตการปกครอง.....	30
- การแบ่งเขตการปกครองจำแนกรายอำเภอ.....	30
- จำนวนประชากร/จำนวนบ้าน.....	32
- จำนวนครัวเรือนตามข้อมูลความจำเป็นพื้นฐาน (จปฐ.).....	32
- ประชากรในวัยแรงงาน/ผู้มีงานทำ อัตราการว่างงาน การใช้แรงงานต่างด้าว.....	33

สารบัญ (ต่อ)

2.2 ด้านศาสนา.....	34
- การนับถือศาสนา.....	34
- ศาสนสถาน.....	34
2.3 ด้านสาธารณสุข.....	35
2.4 ด้านการศึกษา.....	36
- สถานศึกษา/นักเรียน/ครูผู้สอน.....	36
ส่วนที่ 3 ข้อมูลด้านเศรษฐกิจ.....	37
3.1 ผลิตภัณฑ์มวลรวมจังหวัด (GPP).....	38
3.2 ด้านเกษตรกรรม.....	39
3.2.1 สภาพความเหมาะสมและการใช้ประโยชน์ที่ดินทางการเกษตร.....	39
3.2.2 การถือครองที่ดินทางการเกษตร.....	39
3.2.3 จำนวนครัวเรือนเกษตรกร.....	41
3.2.4 ต้นทุนการผลิตสินค้าเกษตรชนิดต่างๆ.....	41
3.2.5 ข้อมูลสารสนเทศด้านพืช.....	42
3.2.6 ข้อมูลสารสนเทศด้านปศุสัตว์.....	55
3.2.7 ข้อมูลสารสนเทศด้านประมง.....	77
3.2.8 เกษตรอินทรีย์/GAP.....	90
3.2.9 ศูนย์ข่าวชุมชนจังหวัดสุพรรณบุรี.....	91
3.2.10 องค์กรเกษตรกร สถาบันเกษตรกร.....	93
3.2.11 แหล่ง/ศูนย์เรียนรู้และบริการด้านการเกษตร.....	94
3.2.12 ข้อมูล Smart Farmer/Young Smart Farmer.....	96
3.2.13 ฐานข้อมูลระบบส่งเสริมเกษตรแบบแปลงใหญ่.....	97
3.2.14 อาสาสมัครด้านการเกษตร.....	103
3.2.15 ข้อมูลด้านชลประทาน.....	104
3.2.16 ข้อมูลด้านการปฏิรูปที่ดิน.....	108
3.2.17 โครงสร้างพื้นฐานด้านการเกษตร.....	111
3.2.18 การพัฒนาเศรษฐกิจฐานรากและประชารัฐ.....	113
3.3 ด้านอุตสาหกรรม.....	114
- โรงงานอุตสาหกรรมอื่น.....	114
4. ข้อมูลการเตือนภัยด้านการเกษตร.....	116
4.1 ข้อมูลการเกิดสาธารณภัย.....	116
4.2 การให้ความช่วยเหลือตามระเบียบกระทรวงการคลัง.....	121
ภาคผนวก.....	122
คณะผู้จัดทำ.....	125

สารบัญตาราง

ตารางที่ 1	ชุดดินและพื้นที่เบ็ดเตล็ดที่พบในจังหวัดสุพรรณบุรี.....	8
ตารางที่ 2	แสดงจำนวนพื้นที่ป่าสงวนแห่งชาติคงเหลือในจังหวัดสุพรรณบุรี.....	15
ตารางที่ 3	แสดงพื้นที่การใช้ประโยชน์ที่ดินในป่าสงวนแห่งชาติในจังหวัดสุพรรณบุรี.....	16
ตารางที่ 4	กลุ่มแร่และชนิดของแหล่งแร่ในจังหวัดสุพรรณบุรี จัดกลุ่มตามการใช้ประโยชน์.....	18
ตารางที่ 5	ปริมาณน้ำฝน จำนวนวันฝนตก อุณหภูมิ อุณหภูมิสูงสุด อุณหภูมิต่ำสุด..... และอุณหภูมิเฉลี่ยปี 2558-2562	19
ตารางที่ 6	ลักษณะลมฟ้าอากาศ และสภาวะประกอบอุตุนิยมวิทยารายเดือน ปี พ.ศ. 2562.....	20
ตารางที่ 7	ข้อมูลแหล่งน้ำในไร่นา จังหวัดสุพรรณบุรี ปี 2558-2562.....	24
ตารางที่ 8	แหล่งน้ำในพื้นที่จังหวัดสุพรรณบุรี ปี 2562.....	25
ตารางที่ 9	รายชื่อเกษตรกรที่ได้รับการขุดสระน้ำในไร่นาขนาด 1,260 ลบ.ม. ปีงบประมาณ 2562.....	26
ตารางที่ 10	แสดงการให้บริการรถไฟ จังหวัดสุพรรณบุรี.....	29
ตารางที่ 11	การแบ่งเขตการปกครอง และจำนวนประชากรในเขตจังหวัดสุพรรณบุรี..... จำแนกรายอำเภอ ปี 2562	31
ตารางที่ 12	แสดงจำนวนประชากร และจำนวนบ้าน จังหวัดสุพรรณบุรี ปี 2558-2562.....	32
ตารางที่ 13	ข้อมูลครัวเรือนจากการเก็บข้อมูล จปฐ ปี 2562.....	32
ตารางที่ 14	จำนวนประชากร จำแนกตามสถานภาพแรงงาน และเพศ จังหวัดสุพรรณบุรี พ.ศ. 2562.....	33
ตารางที่ 15	แสดงจำนวนวัดและพระภิกษุ ในจังหวัดสุพรรณบุรี.....	34
ตารางที่ 16	จำนวนสถานศึกษา นักเรียน/นักศึกษา ห้องเรียน และครู/ผู้สอน การศึกษาในระบบ..... ปีการศึกษา 2562	36
ตารางที่ 17	ผลิตภัณฑ์มวลรวมจังหวัด (GPP) ตามราคาประจำปี จำแนกตามสาขาการผลิต.....	38
ตารางที่ 18	การใช้ที่ดินของจังหวัดสุพรรณบุรี ปี 2561.....	39
ตารางที่ 19	เนื้อที่ใช้ประโยชน์ทางการเกษตร จังหวัดสุพรรณบุรี.....	39
ตารางที่ 20	ลักษณะการถือครองที่ดินทางการเกษตรของจังหวัดสุพรรณบุรี.....	39
ตารางที่ 21	เนื้อที่ใช้ประโยชน์ทางการเกษตรจังหวัดสุพรรณบุรี แยกรายอำเภอ ปี 2562.....	40
ตารางที่ 22	ครัวเรือนเกษตรกรจังหวัดสุพรรณบุรี ปี 2560-2562.....	41
ตารางที่ 23	แสดงต้นทุนการผลิต ภาคกลาง.....	41
ตารางที่ 24	ข้อมูลการผลิตพืช จังหวัดสุพรรณบุรี ปี 2562.....	42
ตารางที่ 25	ข้อมูลการผลิตพืช จังหวัดสุพรรณบุรี 5 ปีย้อนหลัง.....	46
ตารางที่ 26	ข้าวนาปี : เนื้อที่เพาะปลูก เนื้อที่เก็บเกี่ยว ผลผลิต และผลผลิตต่อไร่ ระดับอำเภอ..... ปี 2558-2562 ที่ความชื้น 15%	47
ตารางที่ 27	ข้าวนาปรัง : เนื้อที่เพาะปลูก เนื้อที่เก็บเกี่ยว ผลผลิต และผลผลิตต่อไร่ ระดับอำเภอ..... ปี 2558-2562 ที่ความชื้น 15%	48

สารบัญตาราง (ต่อ)

ตารางที่ 28	สับปะรด : เนื้อที่เพาะปลูก เนื้อที่เก็บเกี่ยว ผลผลิต และผลผลิตต่อไร่.....	49
	ระดับอำเภอ ปี 2558-2562	
ตารางที่ 29	ข้าวโพดเลี้ยงสัตว์ : เนื้อที่เพาะปลูก เนื้อที่เก็บเกี่ยว ผลผลิต และผลผลิตต่อไร่.....	49
	ระดับอำเภอ ปี 2558-2562	
ตารางที่ 30	มันสำปะหลัง : เนื้อที่เพาะปลูก เนื้อที่เก็บเกี่ยว ผลผลิต และผลผลิตต่อไร่	50
	ระดับอำเภอ ปี 2558-2562	
ตารางที่ 31	ปาล์มน้ำมัน : : เนื้อที่ยืนต้น เนื้อที่ให้ผล ผลผลิต และผลผลิตต่อไร่.....	51
	ระดับอำเภอ ปี 2558-2562	
ตารางที่ 32	ยางพารา : เนื้อที่ยืนต้น เนื้อที่กรีดยางได้ ผลผลิต และผลผลิตต่อไร่	52
	ระดับอำเภอ ปี 2558-2562	
ตารางที่ 33	ข้อมูลสถิติด้านปศุสัตว์ ปี 2558-2562	56
ตารางที่ 34	รายงานจำนวนเกษตรกรผู้เลี้ยงสัตว์และปศุสัตว์ ระดับจังหวัดสุพรรณบุรี 2562	57
ตารางที่ 35	รายงานจำนวนเกษตรกรผู้เลี้ยงโคเนื้อ และจำนวนโคเนื้อ ระดับจังหวัดสุพรรณบุรี 2562	58
ตารางที่ 36	รายงานจำนวนเกษตรกรผู้เลี้ยงโคนม และจำนวนโคนม ระดับจังหวัดสุพรรณบุรี 2562	59
ตารางที่ 37	รายงานจำนวนเกษตรกรผู้เลี้ยงกระบือ และจำนวนกระบือ ระดับจังหวัดสุพรรณบุรี 2562	60
ตารางที่ 38	รายงานจำนวนเกษตรกรผู้เลี้ยงสุกร และจำนวนสุกร ระดับจังหวัดสุพรรณบุรี 2562.....	61
ตารางที่ 39	รายงานจำนวนเกษตรกรผู้เลี้ยงไก่ และจำนวนไก่ ระดับจังหวัดสุพรรณบุรี 2562	62
ตารางที่ 40	รายงานจำนวนเกษตรกรผู้เลี้ยงเป็ด และจำนวนเป็ด ระดับจังหวัดสุพรรณบุรี 2562.....	63
ตารางที่ 41	รายงานจำนวนเกษตรกรผู้เลี้ยงแพะ และจำนวนแพะ ระดับจังหวัดสุพรรณบุรี 2562.....	64
ตารางที่ 42	รายงานจำนวนเกษตรกรผู้เลี้ยงแกะ และจำนวนแกะ ระดับจังหวัดสุพรรณบุรี 2562	65
ตารางที่ 43	รายงานเกษตรกรรายย่อยผู้เลี้ยงสัตว์อื่น ระดับจังหวัดสุพรรณบุรี ปี 2562	66
ตารางที่ 44	จำนวนฟาร์มมาตรฐานจังหวัดสุพรรณบุรี ปี 2562.....	67
ตารางที่ 45	รายละเอียดมาตรฐานโรงฆ่าสัตว์จังหวัดสุพรรณบุรี ปี 2562.....	68
ตารางที่ 46	จำนวนฟาร์มปลอดสารเร่งเนื้อแดงจังหวัดสุพรรณบุรี ปี 2562.....	69
ตารางที่ 47	จำนวนผู้ประกอบการโครงการปศุสัตว์โอเคจังหวัดสุพรรณบุรี.....	69
ตารางที่ 48	โรงผลิตภัณฑ์นมจังหวัดสุพรรณบุรี	70
ตารางที่ 49	โรงงานผลิตอาหารสัตว์จังหวัดสุพรรณบุรี	70
ตารางที่ 50	ร้านขายอาหารสัตว์จังหวัดสุพรรณบุรี.....	71
ตารางที่ 51	ข้อมูลชนิดสัตว์น้ำของจังหวัดสุพรรณบุรี ปี 2558-2562	77
ตารางที่ 52	ฐานข้อมูลฟาร์มเลี้ยงสัตว์น้ำ – ผลผลิตสัตว์น้ำ จังหวัดสุพรรณบุรี ปี2562	78
ตารางที่ 53	รายชื่อศูนย์ข่าวชุมชน จังหวัดสุพรรณบุรี	91

สารบัญตาราง (ต่อ)

ตารางที่ 54	รายชื่อศูนย์ข้าวชุมชนที่ยังไม่ได้ขึ้นทะเบียน	92
ตารางที่ 55	จำนวนและสมาชิกสถาบันเกษตรกรจังหวัดสุพรรณบุรี ปี 2562	93
ตารางที่ 56	จำนวนและสมาชิกสหกรณ์ จังหวัดสุพรรณบุรี ปี 2562	93
ตารางที่ 57	จำนวนแหล่ง/ศูนย์เรียนรู้และบริการด้านการเกษตร จังหวัดสุพรรณบุรี ปี 2561	94
ตารางที่ 58	รายชื่อศูนย์เรียนรู้การเพิ่มประสิทธิภาพการผลิตสินค้าเกษตร (ศพก.) จังหวัดสุพรรณบุรี	94
ตารางที่ 59	สรุปจำนวนศูนย์เครือข่าย ศพก.จังหวัดสุพรรณบุรี ปี 2562	95
ตารางที่ 60	ข้อมูล Smart Farmer ของจังหวัดสุพรรณบุรี	96
ตารางที่ 61	Young Smart Farmer / ยุวเกษตรกร ของจังหวัดสุพรรณบุรี ปี 2562	96
ตารางที่ 62	ข้อมูลระบบส่งเสริมเกษตรกรแบบแปลงใหญ่ จังหวัดสุพรรณบุรี โดยแบ่งตามประเภทของสินค้า	97
ตารางที่ 63	ข้อมูลระบบส่งเสริมเกษตรกรแบบแปลงใหญ่ จังหวัดสุพรรณบุรี ปี 2559-2562	97
ตารางที่ 64	ข้อมูลอาสาสมัครเกษตรกรของจังหวัดสุพรรณบุรี	103
ตารางที่ 65	โครงการชลประทานขนาดใหญ่ ขนาดกลาง และขนาดเล็ก ในจังหวัดสุพรรณบุรี	106
ตารางที่ 66	ข้อมูลด้านชลประทาน ปี 2562	107
ตารางที่ 67	ข้อมูลที่ดินในเขตปฏิรูปที่ดินจังหวัดสุพรรณบุรี	108
ตารางที่ 68	จำนวนผู้ประกอบการค้าข้าวที่จดทะเบียนตาม พ.ร.บ.การค้าข้าว พ.ศ.2489	112
ตารางที่ 69	แสดงจำนวนโรงงาน และจำนวนคนงาน จังหวัดสุพรรณบุรี	114
ตารางที่ 70	จำนวนโรงงานอุตสาหกรรมจำแนกตามขนาดเงินทุนและแรงงาน	114
ตารางที่ 71	จำนวนโรงงานจำแนกรายหมวดอุตสาหกรรมที่สำคัญ	115
ตารางที่ 72	สถิติการเกิดสาธารณภัยจังหวัดสุพรรณบุรี ปี 2562	116
ตารางที่ 73	ข้อมูลการให้ความช่วยเหลือเกษตรกรผู้ประสบภัยธรรมชาติ ประเภทฝนแล้ง จังหวัดสุพรรณบุรี ปี 2562	121

ส่วนที่ 1

ข้อมูลทั่วไป

จังหวัดสุพรรณบุรี



1. ข้อมูลทั่วไปจังหวัดสุพรรณบุรี

1.1 สภาพทั่วไป

ความเป็นมาทางประวัติศาสตร์

"จังหวัดสุพรรณบุรี" เป็นเมืองโบราณ พบหลักฐานทางโบราณคดี มีอายุไม่ต่ำกว่า 3,500 - 3,800 ปี โบราณวัตถุที่ขุดพบมีทั้งยุคหินใหม่ ยุคสัมฤทธิ์ ยุคเหล็ก และสืบทอดวัฒนธรรมต่อเนื่องมาตั้งแต่ สมัยสุวรรณภูมิ ฟูนัน อมราวดี ทวารวดี ศรีวิชัย สุพรรณบุรี เดิมมีชื่อ "ทวารวดีศรีสุพรรณภูมิ" หรือ "พันธุมบุรี"



พระเจ้าอู่ทอง

ตั้งอยู่บนฝั่งแม่น้ำท่าจีน แถบบริเวณตำบลรั้วใหญ่ไปจดตำบลพิหารแดง ต่อมาพระเจ้ากาแตได้ย้ายเมืองมาตั้งอยู่ที่ฝั่งขวาของแม่น้ำ แล้วโปรดให้มอญน้อยไปสร้างวัดสนามชัย และบูรณะวัดป่าเลไลยก์ ชักชวนให้ข้าราชการจำนวน 2,000 คนบวช จึงขนานนามเมืองใหม่ว่า "เมืองสองพันบุรี" ครั้นถึงสมัยพระเจ้าอู่ทอง ได้สร้างเมืองมาทางฝั่งใต้หรือทางตะวันตกของแม่น้ำท่าจีน ชื่อเมืองเรียกว่า "อู่ทอง" จวบจนสมัยขุนหลวงพะงั่วเมืองจึงถูก เรียกว่าชื่อว่า "สุพรรณบุรี" นับแต่นั้นมา

ในสมัยกรุงศรีอยุธยาเป็นราชธานี เมืองสุพรรณบุรี เป็นเมืองหน้าด่านและเป็นเมืองอู่ข้าวอู่น้ำที่สำคัญ ต้องผ่านศึกสงครามหลายต่อหลายครั้งสภาพเมือง ตลอดจนประวัติศาสตร์โบราณสถาน ถูกทำลายปรักหักพังจนกระทั่งถึงสมัยรัตนโกสินทร์ เมืองสุพรรณได้ฟื้นตัว และตั้งอยู่บนฝั่งตะวันออกของแม่น้ำท่าจีน (ลำน้ำสุพรรณ) มาจนตราប់ทุกวันนี้

ความสำคัญของสุพรรณบุรีในด้านประวัติศาสตร์การกอบกู้เอกราชไทยในสมัยกรุงศรีอยุธยา ได้แก่ ชัยชนะแห่งสงครามยุทธหัตถีที่สมเด็จพระนเรศวรมหาราชทรงมีชัยชนะเหนือพระมหาอุปราชา สมรภูมิตอนเจดีย์ เป็นมหาวีรกรรมคชยุทธอันยิ่งใหญ่ที่ได้ถูกจารึกไว้ และมีการจัดงานเพื่อเฉลิมฉลองอย่างยิ่งใหญ่ทุกปี เพื่อเป็นการเทิดพระเกียรติ ในด้านวรรณคดี เป็นเมืองต้นกำเนิดแห่งตำนาน "ขุนช้างขุนแผน" วรรณคดีไทยเรื่องราวและสถานที่ที่ปรากฏตามท้องเรื่องยังคงมีให้เห็นในปัจจุบัน อาทิ บ้านรั้วใหญ่ วัดเขาใหญ่ ท่าสิบเบี้ย ไร่ฝ้าย วัดป่าเลไลยก์ วัดแค อำเภออู่ทอง และอำเภอศรีประจันต์

สุพรรณบุรี ดินแดนแห่งความอุดมสมบูรณ์บนพื้นที่ราบภาคกลางสืบสานความเจริญรุ่งเรืองมาตั้งแต่อดีตเมื่อ พ.ศ. 1420 จากนามเดิมเมืองพันธุมบุรีในยุคทวารวดีตามหลักฐานทางโบราณคดีได้จารึกชื่อไว้ในพงศาวดารเหนือ และนาม "สุพรรณภูมิ" ปรากฏในศิลาจารึกพ่อขุนรามคำแหงมหาราช ระบุว่าเป็นนครรัฐที่มีความสำคัญมาก่อนกรุงศรีอยุธยา เมื่อมีการสถาปนากรุงศรีอยุธยา เมืองสุพรรณบุรีจึงจัดอยู่ในฐานะเมืองลูกหลวงซึ่งเป็นเมืองอู่ข้าวอู่น้ำที่สำคัญอีกด้วย

เมืองสุพรรณในสมัยรัตนโกสินทร์

บันทึกในหน้าประวัติศาสตร์

ครั้งสงครามเสียกรุงศรีอยุธยา ครั้งที่ 2 ในปี พ.ศ. 2310 ชาวสุพรรณต่างอพยพหลบหนีไปอยู่ยังที่ที่ปลอดภัยกว่า ปล่อยให้เมืองสุพรรณร้างไปขณะหนึ่ง แม้แต่ในสมัยรัชกาลที่ 2 แห่งกรุงรัตนโกสินทร์ โปรดฯ ให้มีการรวบรวมรายชื่อและจัดระเบียบแบ่งหัวเมืองต่าง ๆ ทว่าพระราชอาณาจักร ก็ยังไม่ปรากฏชื่อเมืองสุพรรณอยู่ในทำเนียบ ชื่อ “สุพรรณบุรี” ปรากฏขึ้นเป็นครั้งแรกในสมัยรัชกาลที่ 3 จากโคลงนิราศสุพรรณ ซึ่งแต่งโดยสุนทรภู่ในราว พ.ศ. 2379 และในนิราศสุพรรณของเสมียนมี ศิษย์เอกสุนทรภู่ แต่งขึ้นในปี พ.ศ. 2387 ครั้งมีบรรดาศักดิ์เป็นหมื่นพรหมพัทธสร นายอากรเมืองสุพรรณบุรี ในสมัยรัชกาลที่ 3

สุพรรณภูมิ จากเมืองลูกหลวงสู่แดนยุทธหัตถี (พุทธศตวรรษที่ 20-22)

หลังจากสมเด็จพระนเรศวรมหาราชจากสุพรรณภูมิ เสด็จไปครองกรุงศรีอยุธยา ทรงรวมอำนาจการปกครองแคว้นสุพรรณภูมิเข้าไว้ด้วยกันกับกรุงศรีอยุธยา และโปรดให้พระราชโอรสมาครองเมืองสุพรรณภูมิ เมืองนี้จึงคงความสำคัญต่อมาในฐานะเมืองลูกหลวง ครั้นถึงรัชกาลสมเด็จพระบรมไตรโลกนาถ (พ.ศ.1991-2031) สุพรรณภูมิกลายเป็นเมืองชั้นจัตวา ทำหน้าที่เมืองหน้าด่านให้กับกรุงศรีอยุธยา แต่เมื่อเกิดสงครามไทย – พม่าในรัชกาลสมเด็จพระมหาจักรพรรดิ พ.ศ. 2091 สุพรรณภูมิไม่อาจต้านทัพพม่าไว้ได้ เมื่อเสร็จศึก สมเด็จพระมหาจักรพรรดิจึงโปรดให้รื้อกำแพงเมืองเพื่อมิให้ข้าศึกใช้เป็นที่ยึดมั่น แต่ในสงครามหลังจากนั้นกรุงศรีอยุธยาก็เสียเอกราชให้กับพม่าเมื่อ พ.ศ. 2112

เมื่อสมเด็จพระนเรศวรมหาราชทรงประกาศอิสรภาพให้กับกรุงศรีอยุธยาแล้ว สุพรรณภูมิก็มีความสำคัญอีกครั้งในฐานะสมรภูมิอันยิ่งใหญ่ เมื่อ พ.ศ. 2135 ซึ่งพม่ายกทัพมาหมายจะปราบปราม ครั้งนั้นสมเด็จพระนเรศวรมหาราชนำทัพมาสกัดทัพพม่าในท้องที่เมืองสุพรรณภูมิและทรงกระทำยุทธหัตถีได้ชัยชนะเหนือพระมหาอุปราชาของพม่า ณ ตำบลหนองสาหร่าย ผลจากชัยชนะครั้งนั้นทำให้พม่าไปยกทัพมารุกรานกรุงศรีอยุธยาอีกเลยเป็นเวลานานเกือบ 170 ปี จนถึงรัชกาลสมเด็จพระเจ้าเอกทัศจึงได้เกิดสงครามไทย – พม่าอีกครั้ง ซึ่งนำไปสู่การเสียกรุงศรีอยุธยาครั้งที่ 2 เมื่อ พ.ศ. 2310 และเมืองสุพรรณก็ร้างไปในครานั้น

จากสุพรรณภูมิ สู่ “สุพรรณบุรี”

ชื่อเมืองสุพรรณภูมิ เปลี่ยนเป็น “สุพรรณบุรี” เมื่อใดไม่มีหลักฐานระบุชัด หลักฐานชิ้นแรกที่เรียกสุพรรณภูมิ ว่าสุพรรณบุรี พบเพียงเอกสารเก่าที่สุดคือ พระราชพงศาวดารกรุงศรีอยุธยา ฉบับหลวงประเสริฐอักษรนิติ์ ซึ่งเขียนขึ้นเมื่อ พ.ศ.2223 ในรัชกาลสมเด็จพระนารายณ์มหาราช แสดงว่า ขณะนั้นเมืองนี้มีชื่อว่าสุพรรณบุรีแล้ว

คนยุคแรก ๆ ในสุพรรณบุรี

มนุษย์ได้เข้ามาตั้งถิ่นฐานในเขตปัจจุบันคือ จังหวัดสุพรรณบุรีเมื่อ 3,000 ปีมาแล้วโดยในระยะแรกคงอาศัยอยู่ตามถ้ำหรือเพิงผา ดำรงชีพอยู่ด้วยการหาของป่าและล่าสัตว์มีการประดิษฐ์เครื่องมือหินรูปแบบต่าง ๆ ขึ้นเพื่อใช้สอย ต่อมามีการพัฒนาขึ้นและได้อพยพมาสร้างบ้านเรือนบนที่ราบริมน้ำ ดำรงชีพด้วยการเพาะปลูก เลี้ยงสัตว์ เรียนรู้การนำแร่ธาตุโลหะมาประดิษฐ์เครื่องมือเครื่องใช้และเครื่องประดับ

ในเขตที่เป็นแหล่งที่อยู่อาศัยของคนยุคแรก ๆ เช่นในเขตอำเภอดู่ทอง อำเภอด่านช้าง อำเภอมือง พบภาชนะดินเผาแบบต่าง ๆ ที่ใช้เป็นอุปกรณ์ประกอบอาหาร และแวนดินเผาซึ่งสันนิษฐานว่าเป็นอุปกรณ์ประกอบในการทอผ้า เครื่องมือเครื่องใช้ทำจากสำริดหรือหินหลักฐานเหล่านี้ช่วยให้ทราบว่าคนในยุคแรก ๆ ของสุพรรณบุรีนั้น มีการพัฒนาด้านความเป็นอยู่ที่ค่อนข้างก้าวหน้าในระดับหนึ่งและเมื่อมีการติดต่อกับชุมชนภายนอกทำให้เกิดการพัฒนาเป็นชุมชนขนาดใหญ่ขึ้นในเวลาต่อมา

ในระบบมณฑล

ตัวเมืองสุพรรณบุรี ปัจจุบันอยู่บนฝั่งตะวันออกของแม่น้ำสุพรรณบุรี สันนิษฐานว่าน่าจะมีการย้ายเมืองจากฝั่งตะวันตกของแม่น้ำสุพรรณ ในราวสมัยรัชกาลที่ 5 ในปี พ.ศ. 2435 โปรดฯ ให้มีการจัดระเบียบการปกครองหัวเมืองเป็นระบบมณฑลเทศาภิบาลสุพรรณบุรี และสมุทรสาคร สุพรรณบุรี มีฐานะเป็น “จังหวัดสุพรรณบุรี” ในสมัยรัชกาลที่ 6 ตั้งแต่ พ.ศ. 2456 เป็นต้นมา

ครั้งเจ้านายเสด็จ ฯ

สุพรรณบุรี เป็นเมืองสำคัญเมืองหนึ่งที่พระมหากษัตริย์ในราชวงศ์จักรี และบรมวงศานุวงศ์ ได้เสด็จมาหลายครั้ง นับตั้งแต่พระบาทสมเด็จพระจอมเกล้าเจ้าอยู่หัว ครั้งทรงผนวช ได้เสด็จจุดธูปมาถึงวัดป่าเลไลยก์ และโปรดฯ ให้บูรณปฏิสังขรณ์วัดและพระพุทธรูป “หลวงพ่โต” เมื่อเสด็จขึ้นครองราชย์สมบัติ

- พ.ศ. 2447 พระบาทสมเด็จพระจุลจอมเกล้าเจ้าอยู่หัว เสด็จประพาสหัวเมืองเป็นครั้งแรก โดยทางเรือ เรียกว่า เสด็จประพาสต้น ได้เสด็จประทับที่เมืองสุพรรณ ทรงเยี่ยมเยียนราษฎร และทรงนมัสการสถานที่สำคัญ ๆ เช่น วัดมหาธาตุ วัดป่าเลไลยก์ วัดบางยี่हन และศาลหลักเมือง

- พ.ศ. 2456 พระบาทสมเด็จพระจุลจอมเกล้าเจ้าอยู่หัว เสด็จฯ ตามเส้นทางของกระบวนทัพในคราวสงครามยุทธหัตถี ทรงนมัสการอนุสรณ์ดอนเจดีย์

- พระบาทสมเด็จพระเจ้าอยู่ภูมิพลอดุลยเดช และสมเด็จพระนางเจ้าสิริกิติ์ พระบรมราชินีนาถเสด็จฯ โดยทางรถยนต์ ทรงเปิดอนุสรณ์ดอนเจดีย์ และพระบรมราชานุสาวรีย์ เมื่อวันที่ 25 มกราคม 2502

ตราประจำจังหวัด



เป็นรูปยุทธหัตถีระหว่างสมเด็จพระนเรศวรมหาราชกับพระมหาอุปราชาแห่งพม่า บริเวณที่ทำยุทธหัตถีอยู่ในท้องที่อำเภอดอนเจดีย์ เหตุที่ใช้เครื่องหมายนี้ก็เพราะเห็นว่า การศึกครั้งนี้ ใน พ.ศ. 2135 ทำให้เมืองไทยได้รับอิสรภาพชัยชนะดังกล่าว ได้เผยแพร่ชื่อเสียงและกิตติคุณของพระมหากษัตริย์ไทยออกไปนอกประเทศ และบริเวณที่กระทำยุทธหัตถีก็อยู่ในท้องที่อำเภอดอนเจดีย์ สุพรรณบุรีเป็นเมืองเก่าสมัยทวารวดี นักโบราณคดีกล่าวว่า ชื่อสุพรรณบุรีเปลี่ยนมาจากคำว่า อุทอง และ สุพรรณภูมิ

ธงประจำจังหวัด



เป็นรูปการทำยุทธหัตถีระหว่างสมเด็จพระนเรศวรมหาราชกับพระมหาอุปราชาแห่งพม่าในพื้นที่ธงสี่เหลี่ยมผืนผ้าสีน้ำเงินแสด

คำขวัญประจำจังหวัด

เมืองยุทธหัตถี วรรณคดีขึ้นชื่อ เลื่องลือพระเครื่อง รุ่งเรืองเกษตรกรรม สูงล้ำประวัติศาสตร์ แหล่งปราชญ์ศิลปิน ภาษาถิ่นชวนฟัง

ดอกไม้ประจำจังหวัด

ดอกฝ้ายคำ หรือสุพรรณนิการ์ หรือกรรณิการ์

ชื่อภาษาอังกฤษ : Cotton Tree, Yellow Silk Cotton, Butter Cup, Torchwood

ชื่อพฤกษศาสตร์ : *Cochlospermum religiosum* Alston

พืชในวงศ์ *Cochlospermaceae-Bixaceae*

ดอกฝ้ายคำ หรือสุพรรณนิการ์ หรือกรรณิการ์ มีต้นกำเนิดมาจากอเมริกากลางและอเมริกาใต้ เป็นไม้ยืนต้นสูง 5-15 เมตร เรือนยอดเป็นพุ่มกลมผลัดใบ เปลือกสีเทาถึงสีน้ำตาลเรียบ กิ่งก้านมักคดงอ ใบเดี่ยวเรียงเวียนสลับ แผ่นใบรูปฝ่ามือ ปลายแฉกแหลม โคนใบเว้า ขอบหยักเป็นคลื่น ผิวใบมีขนสั้นนุ่ม สีเขียวสด เมื่อแก่ใกล้ร่วงเปลี่ยนเป็นสีแดง ดอกมีสีเหลือง มีทั้งพันธุ์ดอกกลีบชั้นเดียวและกลีบดอกซ้อน ดอกออกเป็นแขนงตามปลายกิ่ง โดยออกปีละครั้งในช่วงเดือนธันวาคม ถึง มีนาคม ผลเป็นรูปไข่กลับ ปลูกเป็นไม้ประดับทั่วทุกภาค ของไทย ขึ้นได้ดีในดินที่ร่วนซุย ก่อนออกดอกจะทิ้งใบหมด ผลแก่ระหว่างเดือนมีนาคม ชอบกลางแจ้งและแสงแดดจัด



ต้นไม้ประจำจังหวัด



ต้นมะเกลือ เป็นไม้ยืนต้นในวงศ์ *Ebenaceae* พบขึ้นตามป่าเบญจพรรณทั่วไป เรือนยอดเป็น พุ่มกลมกิ่งอ่อนมีขนนุ่ม ผลดิบของมะเกลือมีสรรพคุณเป็นยา จัดเป็นพืชสมุนไพรชนิดหนึ่ง สมัยก่อนนิยมใช้ยางผลมะเกลือไปย้อมผ้า มะเกลือเป็นพันธุ์ไม้พระราชทานเพื่อปลูกเป็นมงคลของจังหวัดสุพรรณบุรีในภาคเหนือเรียก ต้นไม้ชนิดนี้ว่า มะเกีย มะเกือ หรือ ผีผาทงใต้เรียกว่า เกลือ แถบเขมร-ตราดเรียก มักเกลือ

สัตว์น้ำประจำจังหวัด

ปลาม้า (*Boesemania microlepis*) มีรูปร่างเพรียวเล็กไปทางด้านท้ายลำตัว หัวค่อนข้างเล็ก หน้าผากเว้าลึก ตาอยู่สูงไปทางด้านบนของหัว ปากกว้างอยู่ด้านล่างของจะงอยปาก ใต้คางมีรูเล็กๆ 5 รู ครีบหลังยาวตลอดส่วนหลัง ตอนหน้าเป็นก้านแข็ง ตอนท้ายเป็นก้านอ่อน โคนหางเรียวยาวเล็ก ครีบกันมีก้านแข็งอันใหญ่หนา ครีบอกยาว ครีบท้องมีปลายเป็นเส้นยาวเช่นเดียวกับครีบหาง เกล็ดมีความเล็กมาก ลำตัวสีเทาอ่อนอ่อน เหลืองเงิน ด้านหลังมีสีคล้ำ ด้านข้างลำตัวมีแถบสีคล้ำจางๆ เป็นแนวเฉียงหลายแถบ ด้านท้องสีจาง ครีบใส จัดเป็นสิ่งมีชีวิตเพียงชนิดเดียวเท่านั้นที่อยู่ในสกุล *Boesemania*



ปลาม้าเป็นปลาที่มีชื่อเสียงมากของจังหวัดสุพรรณบุรี จนมีอำเภอชื่อ **อำเภอบางปลาม้า** เพราะความที่ในอดีตเคยชุกชุม เนื่องจากเป็นปลาที่มึนรสชาติอร่อย เป็นที่นิยมมาก มีราคาขายที่สูง และเคยพบมากในบึงบอระเพ็ด แต่สถานภาพในปัจจุบันลดลงมาก อันเนื่องจากสภาวะแวดล้อมที่เปลี่ยนแปลง และการจับในปริมาณที่มาก

ปัจจุบัน กรมประมงสามารถเพาะขยายพันธุ์ได้แล้ว ด้วยการฟักไข่ที่ได้จากพ่อแม่ปลาที่เลี้ยงรวมกันในบ่อเลี้ยง และนำลูกปลาที่ได้หลังจากเลี้ยงจนโตได้ที่แล้วไปปล่อยคืนสู่ธรรมชาติ โดยเฉพาะที่เขื่อนกระเสียว ปลาหมามีฤดูผสมพันธุ์ตลอดปี โดยเฉพาะอย่างยิ่งในช่วงฤดูหนาวในช่วงต้นปี สามารถส่งเสียงร้องได้ดังระงมเหมือนอึ่งอ่าง เพื่อดึงดูดปลาตัวเมียให้มาผสมพันธุ์ มักจะร้องในช่วงกลางคืนเริ่มตั้งแต่พลบค่ำ ระยะเวลาของปลาหมามีขึ้นชื่อมากในการทำกระเพาะปลา เพราะมีกระเพาะขนาดใหญ่ ซึ่งสามารถฟองลมทำให้เกิดเสียงได้ นอกจากนี้แล้วกระเพาะปลาหมายังใช้ทำเป็นยางในของรถจักรยานและทำกาวในอดีตอีกด้วย แต่ปลาหมามีเป็นปลาที่ตายง่ายมากเมื่อจับพ้นจากน้ำ นอกจากนี้ยังนิยมเลี้ยงเป็นปลาคู่สวยงามอีกด้วย

แผนพัฒนาจังหวัดสุพรรณบุรี ประจำปีงบประมาณ พ.ศ.2561-2565 ทบพวทปี 2563

เป้าหมายการพัฒนา เมืองเกษตรกรรมยั่งยืน เศรษฐกิจเข้มแข็ง คุณภาพชีวิตดีสังคมมีสุข

ค่านิยม “ซื่อสัตย์ โปร่งใส มีคุณธรรม เต็มใจให้บริการ ทำงานมุ่งผลสัมฤทธิ์”

ประเด็นการพัฒนา

- ประเด็นการพัฒนาที่ 1 การเพิ่มศักยภาพการผลิตสินค้าเกษตรและอุตสาหกรรมให้ได้มาตรฐาน เพื่อการแข่งขันทางการค้าและการพัฒนาที่ยั่งยืน
- ประเด็นการพัฒนาที่ 2 พัฒนาการท่องเที่ยวและการกีฬา เพื่อสร้างมูลค่าเพิ่มทางเศรษฐกิจ
- ประเด็นการพัฒนาที่ 3 การส่งเสริมคุณภาพสิ่งแวดล้อมควบคู่การอนุรักษ์ทรัพยากรธรรมชาติสู่ความยั่งยืน
- ประเด็นการพัฒนาที่ 4 การยกระดับคุณภาพชีวิตของประชาชน

สินค้าเกษตรที่สำคัญ

สินค้าเกษตรที่สำคัญ เพื่อให้หน่วยงานที่เกี่ยวข้องกำหนดทิศทางการพัฒนาและการบริหารจัดการให้ครบวงจร จำนวน 10 ชนิด ได้แก่

- 1) สินค้าด้านพืช จำนวน 4 ชนิด ได้แก่ ข้าว แห้ว มะม่วง และพืชอินทรีย์
- 2) สินค้าด้านประมง จำนวน 2 ชนิด ได้แก่ กุ้งก้ามกราม และปลาสด
- 3) สินค้าด้านปศุสัตว์ จำนวน 4 ชนิด ได้แก่ โคเนื้อ แพะ แกะ และพืชอาหารสัตว์



1.2 ที่ตั้งและอาณาเขต

จังหวัดสุพรรณบุรี ตั้งอยู่ในภาคกลางด้านตะวันตกของประเทศไทย มีแม่น้ำสุพรรณบุรี หรือแม่น้ำท่าจีนไหลผ่านตามแนวยาวของจังหวัดจากเหนือจรดใต้ จังหวัดสุพรรณบุรี ตั้งอยู่ระหว่างเส้นรุ้งที่ 14 องศา 4 ลิปดา ถึง 15 องศา 5 ลิปดาเหนือ และระหว่างเส้นแวงที่ 99 องศา 17 ลิปดา ถึง 100 องศา 16 ลิปดา ตะวันออก อยู่สูงจากระดับน้ำทะเลปานกลาง 3-10 เมตร มีพื้นที่ทั้งหมดประมาณ 5,358 ตารางกิโลเมตร หรือ 3,348,755 ไร่ คิดเป็นร้อยละ 5.2 ของพื้นที่ภาคกลาง อยู่ห่างจากกรุงเทพมหานคร ทางรถยนต์ 107 กิโลเมตร (ตามทางหลวงแผ่นดินหมายเลข 340) และทางรถไฟ 142 กิโลเมตร มีอาณาเขตติดต่อกับจังหวัดใกล้เคียง ดังนี้

ทิศเหนือ	ติดต่อกับจังหวัดชัยนาท และจังหวัดอุทัยธานี
ทิศใต้	ติดต่อกับจังหวัดนครปฐม และจังหวัดกาญจนบุรี
ทิศตะวันออก	ติดต่อกับจังหวัดอ่างทอง จังหวัดสิงห์บุรี และจังหวัดพระนครศรีอยุธยา
ทิศตะวันตก	ติดต่อกับจังหวัดกาญจนบุรี และจังหวัดอุทัยธานี



1.3 สภาพภูมิประเทศและการใช้ประโยชน์ที่ดิน

จังหวัดสุพรรณบุรี มีลักษณะพื้นที่ส่วนใหญ่เป็นที่ราบลุ่ม มีพื้นที่บางส่วนเป็นที่ราบสูง โดยมีความลาดเทระหว่าง 0-3 เปอร์เซ็นต์ อยู่ทางด้านตะวันตกของจังหวัด ตลอดแนวเหนือจรดใต้ พื้นที่ต่ำสุดอยู่ทางทิศตะวันออกเฉียงใต้สูงกว่าระดับน้ำทะเลปานกลาง 3 เมตร ส่วนทางเหนือของจังหวัดอยู่สูงจากระดับน้ำทะเลปานกลางเฉลี่ยประมาณ 10 เมตร



พื้นที่ส่วนใหญ่ของจังหวัดสุพรรณบุรี ใช้ทำนาข้าว มีแม่น้ำ ลำคลอง หนอง บึง อยู่ทั่วไป แม่น้ำสายสำคัญที่ไหลผ่านจากเหนือสุดถึงใต้สุด ได้แก่ แม่น้ำท่าจีน หรือแม่น้ำสุพรรณบุรี ในฤดูน้ำหลากจะมีน้ำท่วมขังในเขต อำเภอเมืองสุพรรณบุรี อำเภอบางปลาม้า และอำเภอสองพี่น้อง พื้นที่ทางตอนเหนือและตะวันตกของจังหวัดมีสภาพเป็นภูเขาและที่ราบสูง โดยเฉพาะในเขตพื้นที่อำเภอเดิมบางนางบวช อำเภอด่านช้าง รวมทั้งในบางพื้นที่ของอำเภอดอนเจดีย์ และอำเภอหนองหญ้าไซ

บริเวณเทือกเขาสูงและพื้นที่ลอนสลับลอนชัน เริ่มตั้งแต่ทางทิศตะวันตกเฉียงใต้ของอำเภออู่ทอง ทอดตัวขึ้นไปทางเหนือขนานกับ เส้นแบ่งเขตระหว่างจังหวัดสุพรรณบุรีกับจังหวัดกาญจนบุรี ลักษณะพื้นที่เป็นลูกคลื่นลอนลาดสลับเชิงเขา ส่วนทางด้านทิศตะวันตกของอำเภอด่านช้าง มีสภาพเป็นลูกคลื่นลอนลาดสลับซับซ้อนจนถึงเป็นเทือกเขาสูงชัน เป็นแนวเขาที่ติดกับเทือกเขาตะนาวศรี มียอดเขาสูงสุดคือเขาเทวดา มีความสูงประมาณ 1,220 เมตรจากระดับน้ำทะเล ร่องลงมาเป็นเขาพุเตย สูงประมาณ 760 เมตรจากระดับน้ำทะเล ถัดจากแนวเทือกเขาเป็นที่ราบหุบเขามาทางตะวันออก จะเป็นแนวลูกคลื่นลอนชันถึงเนินเขา แล้วค่อยๆ ลาดเทมาทางทิศตะวันออกจนถึงแม่น้ำสุพรรณบุรีหรือแม่น้ำท่าจีน

บริเวณที่ราบลุ่ม อยู่ทางทิศตะวันออกของจังหวัดตลอดแนว อยู่ริมฝั่งแม่น้ำสุพรรณตลอดแนวตั้งแต่เหนือจดใต้ อยู่สูงกว่าระดับน้ำทะเลประมาณ 3 เมตร ส่วนทางทิศเหนืออยู่สูงกว่าระดับน้ำทะเลประมาณ 10 เมตร อยู่ในเขตอำเภอเดิมบางนางบวช อำเภอสามชุก อำเภอดอนเจดีย์ อำเภอศรีประจันต์ อำเภอเมืองสุพรรณบุรี อำเภอบางปลาม้า อำเภอสองพี่น้อง และบางส่วนของอำเภออู่ทอง

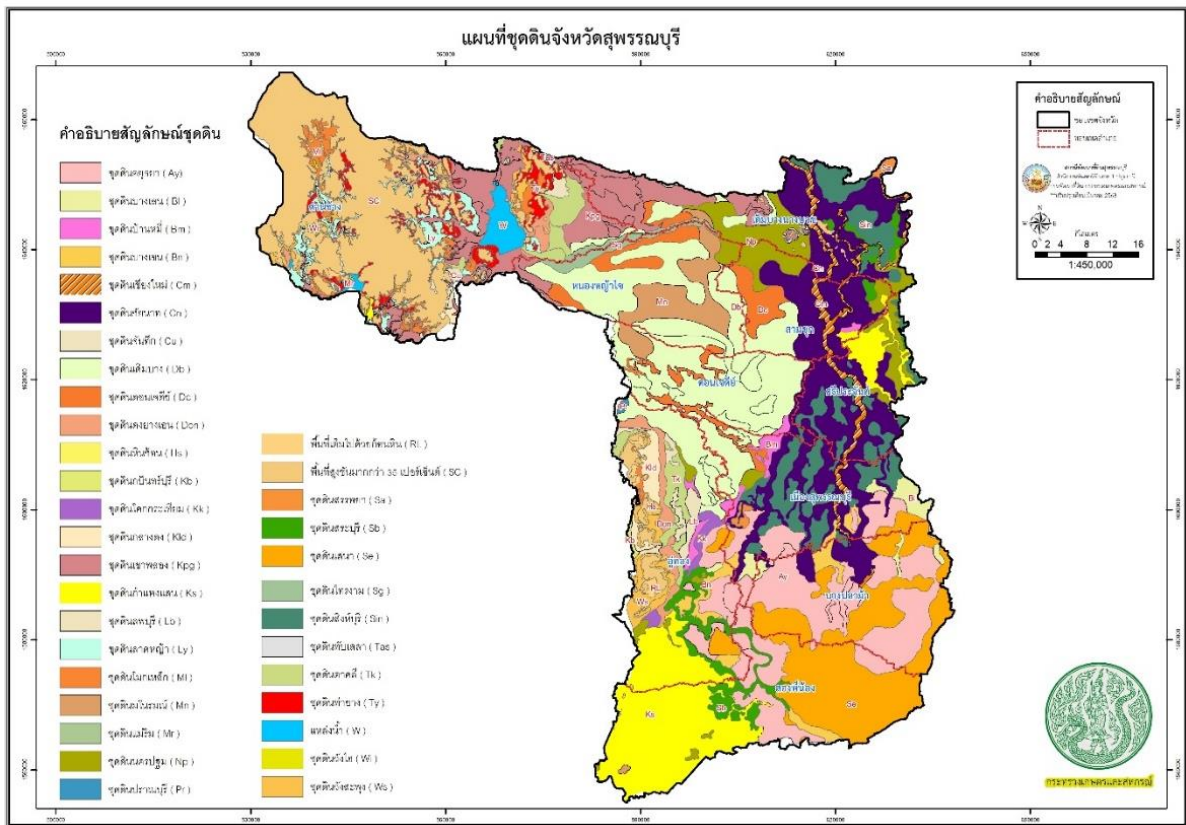
ทรัพยากรดิน

ทรัพยากรดิน ในพื้นที่จังหวัดสุพรรณบุรี แบ่งออกได้เป็น 33 ชุดดิน เนื้อที่ประมาณ 2,887,135 ไร่ หรือ ร้อยละ 86.215 ของเนื้อที่ทั้งหมด เป็นหน่วยดินเชิงซ้อน 5 หน่วย มีเนื้อที่ประมาณ 18,990 ไร่ หรือร้อยละ 0.567 ของเนื้อที่ทั้งหมด และเป็นพื้นที่เบ็ดเตล็ด 3 ประเภท มีเนื้อที่ประมาณ 442,630 ไร่ หรือร้อยละ 13.218 ของเนื้อที่ทั้งหมด (ตารางที่ 1) มีหน่วยแผนที่ดินทั้งหมด 115 หน่วย แผนที่จำแนกเป็นหน่วยเดี่ยว 99 หน่วย เป็นหน่วยผสม 13 หน่วย พื้นที่เบ็ดเตล็ด 3 หน่วย อธิบายรายละเอียดได้ดังต่อไปนี้

ตารางที่ 1 ชุดดินและพื้นที่เบ็ดเตล็ดที่พบในจังหวัดสุพรรณบุรี

ลำดับ	ชื่อชุดดิน	สัญลักษณ์	เนื้อที่(ไร่)	ร้อยละ
1	ชุดดินอยุธยา	Ay	308,094	9.200
2	ชุดดินบางเลน	Bl	27,468	0.820
3	ชุดดินบ้านหมี่	Bm	23,010	0.687
4	ชุดดินบางเขน	Bn	38,467	1.149
5	ชุดดินเชียงใหม่	Cm	48,423	1.446
6	ชุดดินชัยนาท	Cn	358,464	10.705
7	ชุดดินจันทัก	Cu	6,219	0.186
8	ชุดดินเดิมบาง	Db	427,633	12.770
9	ชุดดินดอนเจดีย์	Dc	92,135	2.751
10	ชุดดินดงยางเอน	Don	43,389	1.295

ลำดับ	ชื่อชุดดิน	สัญลักษณ์	เนื้อที่(ไร่)	ร้อยละ
11	ชุดดินหินซ้อน	Hs	385	0.012
12	ชุดดินกบินทร์บุรี	Kb	2,441	0.073
13	ชุดดินโคกกระเทียม	Kk	12,462	0.372
14	ชุดดินกลางดง	Kld	22,710	0.678
15	ชุดดินเขาพลอง	Kpg	194,254	5.801
16	ชุดดินกำแพงแสน	Ks	275,428	8.224
17	ชุดดินลพบุรี	Lb	26,002	0.777
18	ชุดดินลาดหญ้า	Ly	48,768	1.455
19	ชุดดินมวกเหล็ก	ML	44,128	1.318
20	ชุดดินมโนรมณ์	Mn	76,980	2.299
21	ชุดดินแม่ริม	Mr	332	0.010
22	ชุดดินนครปฐม	Np	123,934	3.701
23	ชุดดินปราณบุรี	Pr	1,556	0.046
24	ชุดดินสรรพยา	Sa	6,420	0.192
25	ชุดดินสระบุรี	Sb	65,439	1.954
26	ชุดดินเสนา	Se	283,958	8.480
27	ชุดดินไทรงาม	Sg	25,273	0.755
28	ชุดดินสิงห์บุรี	Sin	144,551	4.317
29	ชุดดินทับเสลา	Tas	1,639	0.049
30	ชุดดินตาคลี	Tk	57,040	1.703
31	ชุดดินท่ายาง	Ty	45,966	1.372
32	ชุดดินวังไธ	Wi	1,311	0.040
33	ชุดดินวังสะพุง	Ws	52,856	1.578
34	หน่วยดินเชิงซ้อนระหว่างชุดดินเดิมบางและชุดดินดอนเจดีย์	Db-Dc	9,174	0.274
35	หน่วยดินเชิงซ้อนระหว่างชุดดินลาดหญ้าและชุดดินท่ายาง	Ly-Ty	412	0.012
36	หน่วยดินเชิงซ้อนระหว่างชุดดินมวกเหล็กและพื้นที่เติมไปด้วยก้อนหิน	ML-RL	2,173	0.065
37	หน่วยดินเชิงซ้อนระหว่างชุดดินมวกเหล็กและชุดดินวังสะพุง	ML-Ws	2,892	0.087
38	หน่วยดินเชิงซ้อนระหว่างชุดดินท่ายางและพื้นที่เติมไปด้วยก้อนหิน	Ty-RL	4,339	0.129
39	พื้นที่เติมไปด้วยก้อนหิน	RL	7,666	0.229
40	พื้นที่สูงชันมากกว่า 35 เปอร์เซ็นต์	SC	406,798	12.148
41	แหล่งน้ำ	W	28,166	0.841
รวม			3,348,755	100.000



จังหวัดสุราษฎร์ธานีมีเนื้อที่ประมาณ 3,348,755 ไร่ พบชุดดินทั้งหมด 33 ชุดดิน มีลักษณะภูมิประเทศโดยทั่วไปเป็นที่ราบสลับกับเนินเขาทางด้านตะวันตกเฉียงใต้ของอำเภออุ้มทอง ทอดขึ้นไปทางเหนือขนานกับเส้นแบ่งขอบเขตจังหวัดสุราษฎร์ธานีและจังหวัดกาญจนบุรี ส่วนทางด้านตะวันตกของอำเภอด่านช้างสภาพพื้นที่เป็นลูกคลื่น ลอดลาดสลับกับลูกคลื่นลอนชันจนถึงเทือกเขาสูงชัน เป็นเทือกเขาที่ติดต่อกับเทือกเขาตะนาวศรี ถัดมาจากเขามาทางตะวันออกจะเป็นแนวเนินลักษณะเป็นลูกคลื่นลอนชันและค่อยๆ ลาดลงมาทางทิศตะวันออกจนถึงที่ลابلุ่มแม่น้ำท่าจีนซึ่งค่อนข้างราบเรียบ ส่วนใหญ่เป็นดินที่เกิดจากการพัดพามาทับถมของตะกอนลำน้ำ เนินตะกอนรูปพัดและตะกอนลำน้ำฝสมกับตะกอนน้ำทะเลเก่า

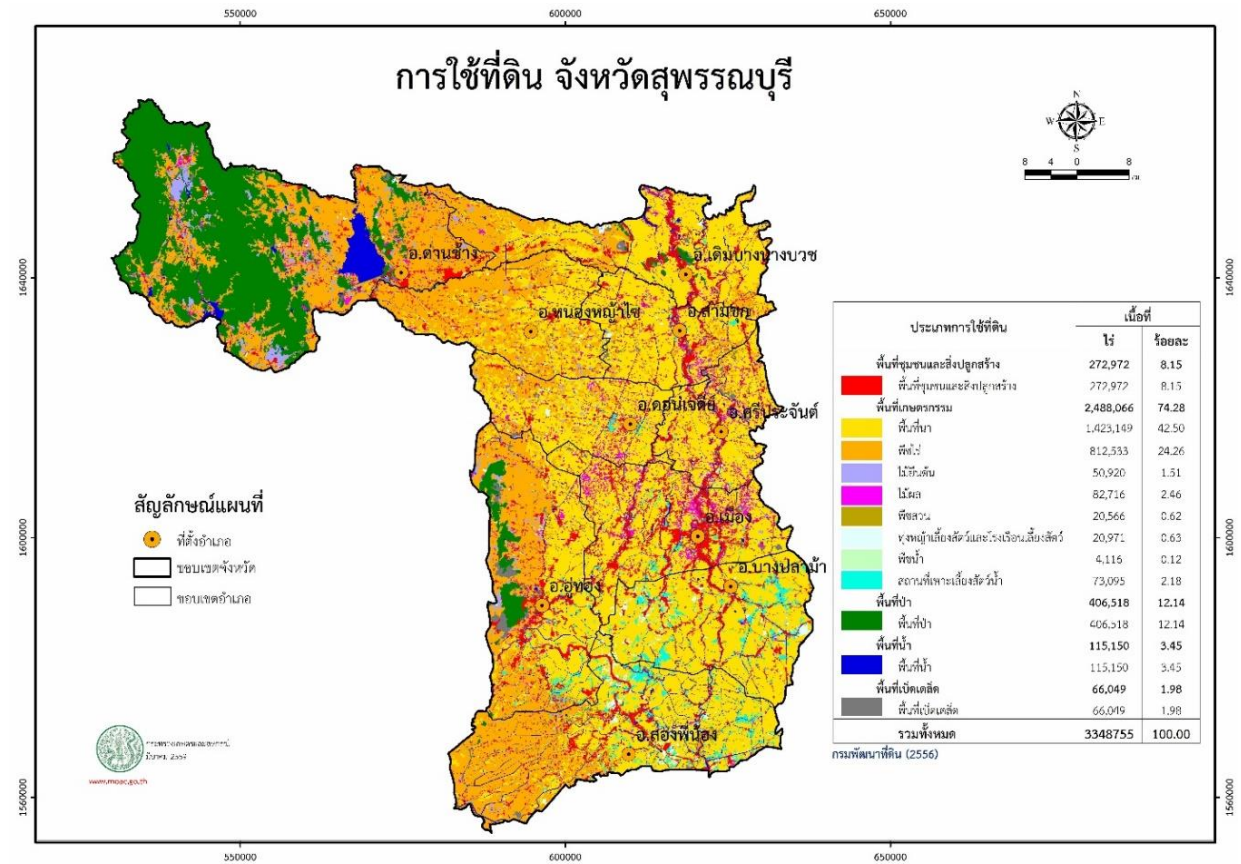
ดินที่มีความเหมาะสมสำหรับปลูกข้าว ซึ่งรวมถึงดินที่มีข้อจำกัดเล็กน้อยเกี่ยวกับการขาดแคลนน้ำและเนื้อดินเป็นทรายมีเนื้อที่รวมประมาณ 1,347,128 ไร่ หรือร้อยละ 40.227 ของเนื้อที่ทั้งหมดท ส่วนดินที่ไม่ค่อยเหมาะสมสำหรับปลูกข้าวเนื่องจากมีข้อจำกัดรุนแรง เกี่ยวกับความเสี่ยงในการขาดแคลนน้ำในช่วงฤดูเพาะปลูกและการระบายน้ำของดินดีปานกลางมีเนื้อที่ประมาณ 931,433 ไร่ หรือร้อยละ 27.813 ของเนื้อที่ทั้งหมด

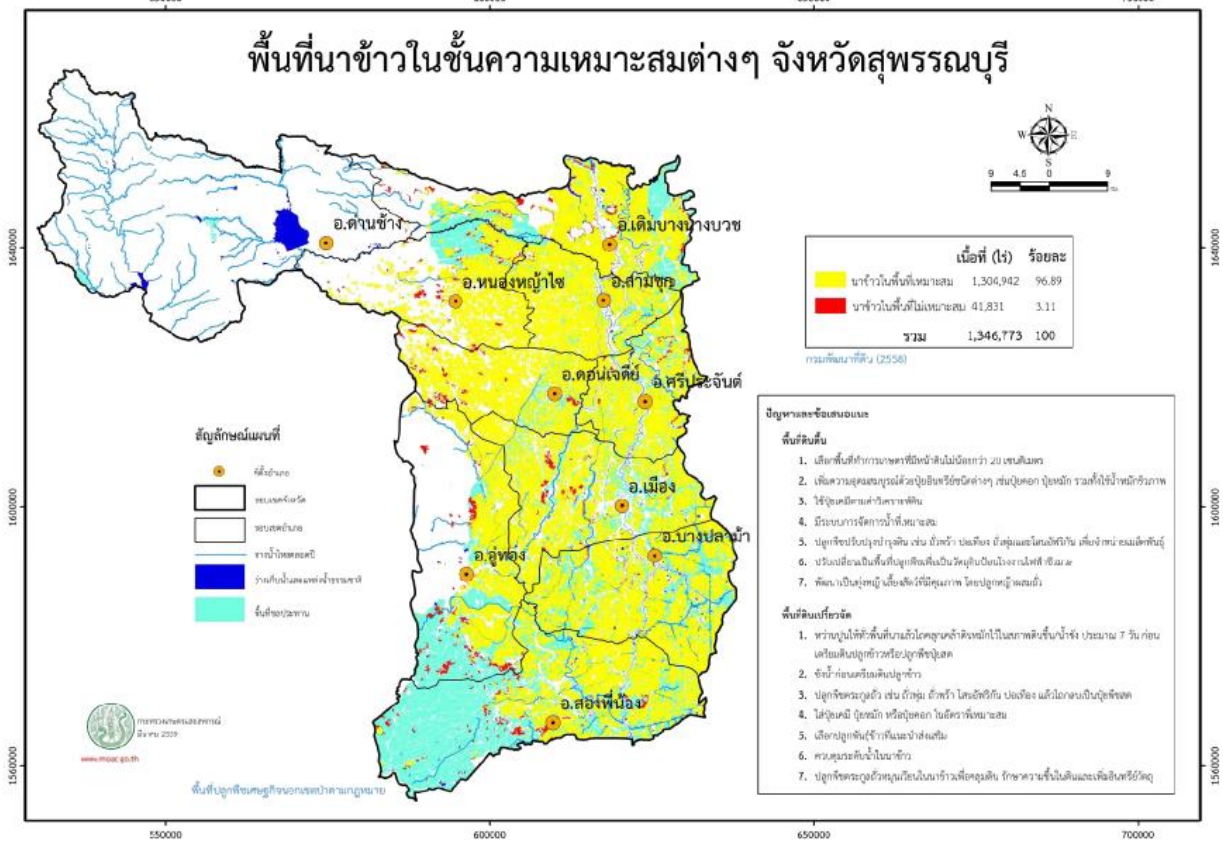
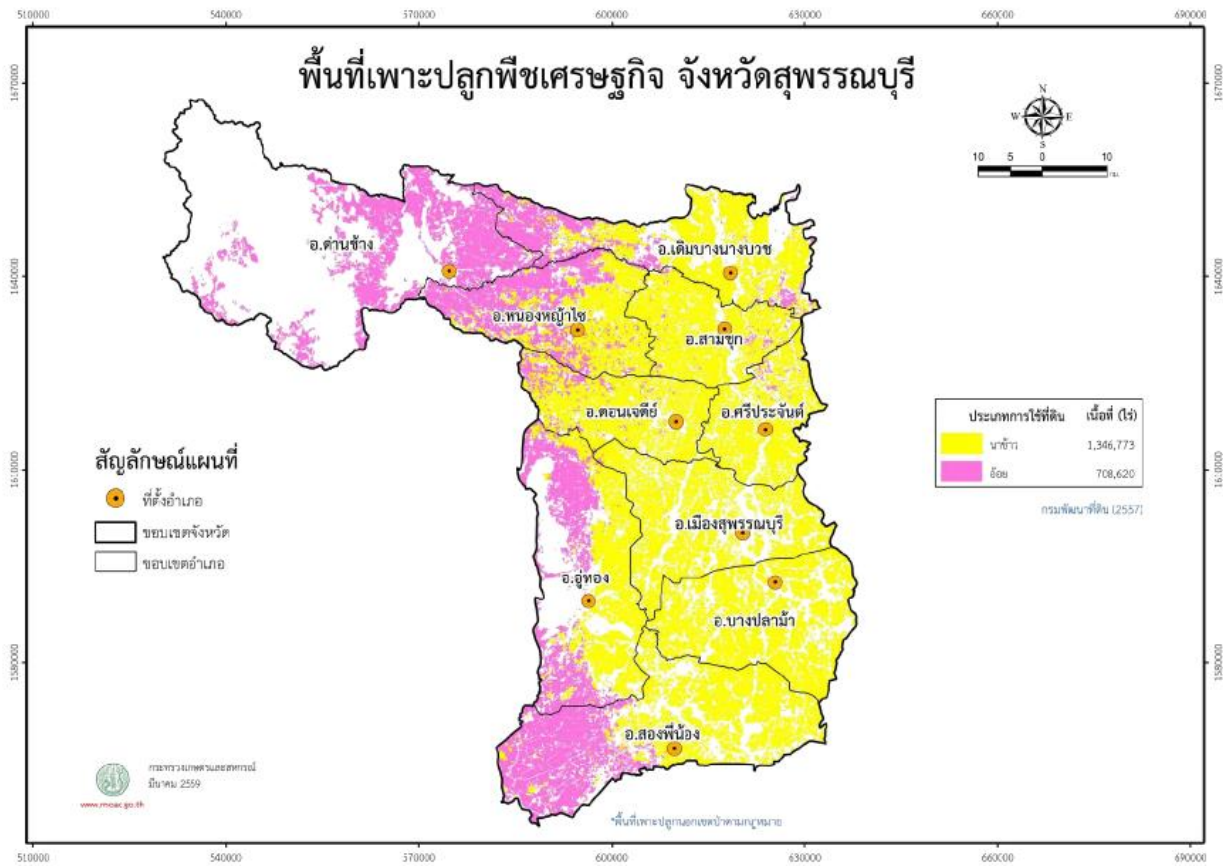
ดินที่มีความเหมาะสมสำหรับปลูกพืชไร่ ซึ่งรวมถึงดินที่มีข้อจำกัดเล็กน้อยในเรื่องสภาพภูมิประเทศ เนื้อดินเป็นทราย ดินมีความอุดมสมบูรณ์ต่ำ เป็นดินลึกลับปานกลางและมีกรวด ลูกรัง หรือเศษหินปะปนในเนื้อดิน มีเนื้อที่ประมาณ 974,928 ไร่ หรือร้อยละ 29.113 ของพื้นที่ทั้งหมด ส่วนดินที่ไม่เหมาะสมสำหรับปลูกพืชไร่เนื่องจากมีข้อจำกัดรุนแรงในเรื่อง สภาพภูมิประเทศเนื้อดินเป็นทราย ดินมีความอุดมสมบูรณ์ต่ำ เป็นดินลึกลับปานกลางและมีกรวด ลูกรัง หรือเศษหินปะปนในเนื้อดิน มีเนื้อที่ประมาณ 1,914,288 ไร่ หรือร้อยละ 57.162 ของเนื้อที่ทั้งหมด

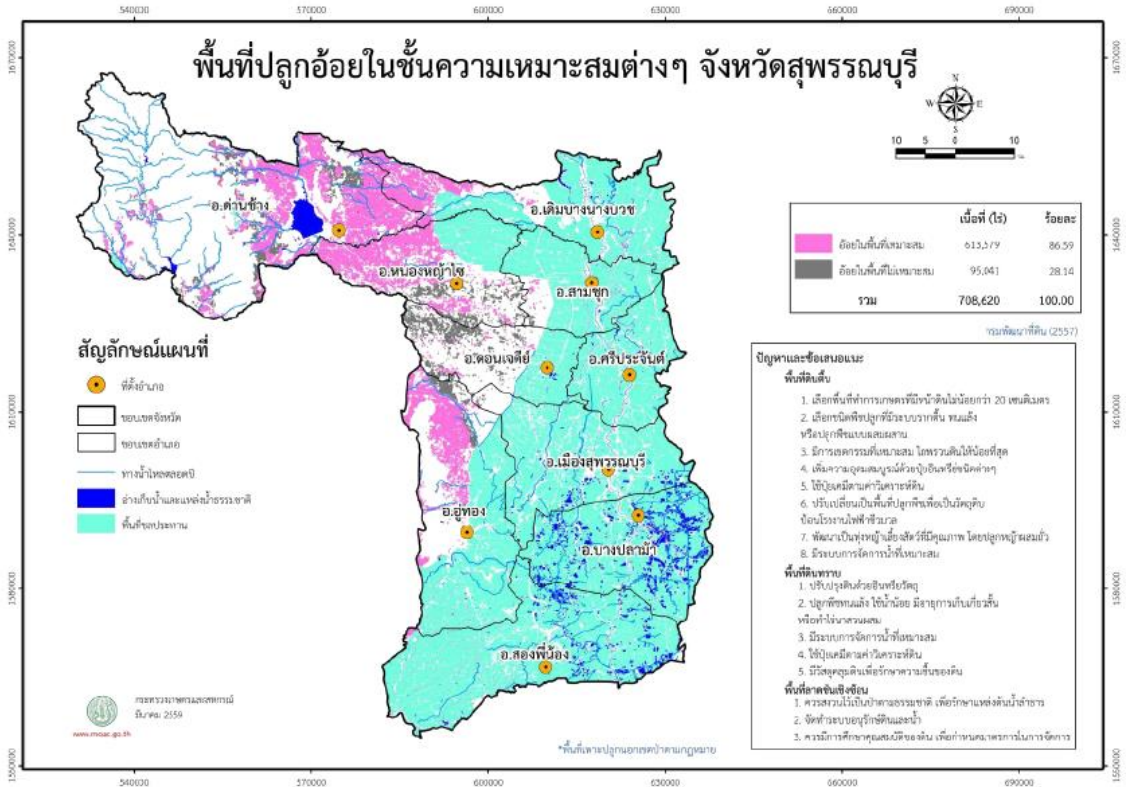
ดินที่มีความเหมาะสมสำหรับปลูกไม้ผล ซึ่งรวมถึงดินที่มีข้อจำกัดเล็กน้อยในเรื่องการระบายน้ำค่อนข้างเลว เนื้อดินเป็นทรายและมีกรวด ลูกกรัง หรือเศษหินปะปนในเนื้อดิน มีเนื้อที่ประมาณ 1,322,825 ไร่ หรือร้อยละ 39.5 ของพื้นที่ทั้งหมด ส่วนดินที่ไม่ค่อยเหมาะสมสำหรับปลูกไม้ผล เนื่องจากมีข้อจำกัดรุนแรงในเรื่องอันตรายจากน้ำท่วมเป็นดินต้น มีกรวด ลูกกรัง หรือเศษหินปะปนในเนื้อดินและพื้นที่ปะปนไปด้วยหินโผล่มีเนื้อที่ประมาณ 1,564,009 ไร่ หรือร้อยละ 46.705 ของเนื้อที่ทั้งหมด

ดินที่มีความเหมาะสมสำหรับปลูกหญ้าเลี้ยงสัตว์ ส่วนใหญ่พบในสภาพภูมิประเทศตั้งแต่ราบเรียบถึงลูกคลื่นลอนชัน เป็นดินลึกมากกว่า 25 ซม. มีปริมาณกรวด เศษหินปะปนน้อยกว่าร้อยละ 35 ไม่มีน้ำแช่ขังนานจนทำให้พืชเสียหาย มีเนื้อที่ประมาณ 858,447 ไร่ หรือร้อยละ 25.633 ของเนื้อที่ทั้งหมด ส่วนดินที่ไม่ค่อยเหมาะสมสำหรับปลูกหญ้าเลี้ยงสัตว์เนื่องจากมีข้อจำกัดรุนแรงในเรื่องสภาพภูมิประเทศเป็นเนินเขา ดินต้นมาก มีเศษหินปะปนในเนื้อดินมากกว่าร้อยละ 35 มีหินพื้นที่โผล่ปะปนในพื้นที่รวมทั้งมีน้ำแช่ขังนานจนเป็นอันตรายต่อพืช มีเนื้อที่ประมาณ 2,047,678 ไร่ หรือร้อยละ 61.149 ของเนื้อที่ทั้งหมด

แผนที่การใช้ประโยชน์ที่ดิน

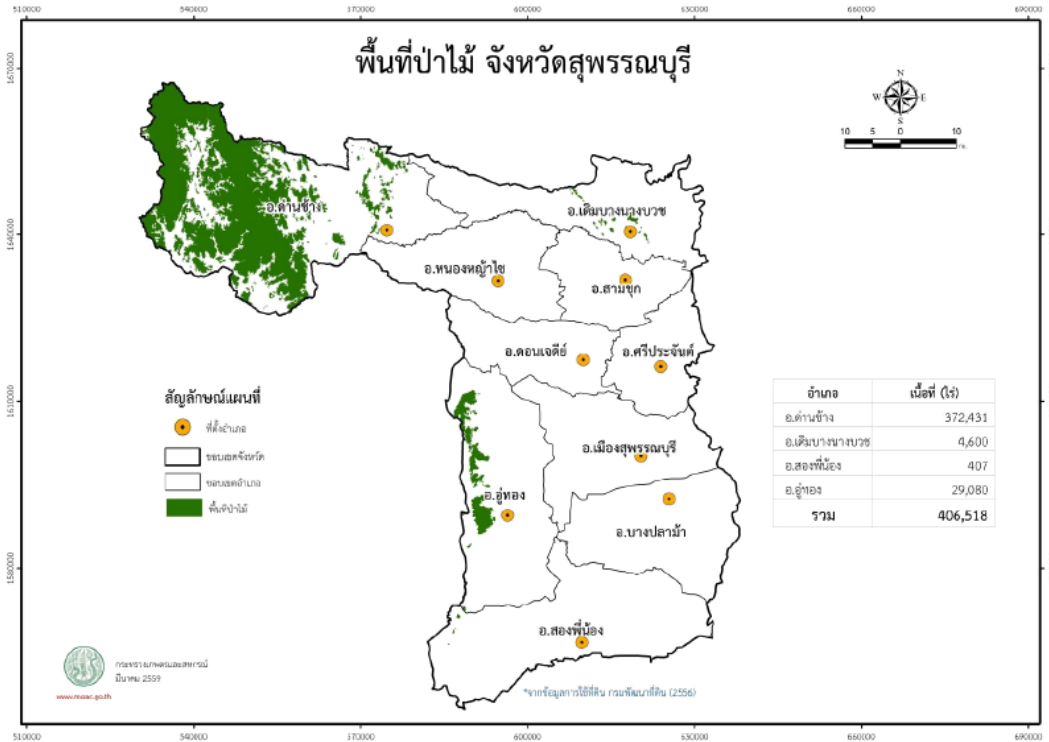






พื้นที่ป่า

ทรัพยากรป่าไม้ ลักษณะป่าไม้ของจังหวัดสุพรรณบุรี เดิมเป็นป่าไม้เบญจพรรณได้แก่ เต็ง มะค่าโมง ชาก มะค่าแต้ ชิงชัน ตะเคียนทอง ยมหอม แต่สภาพปัจจุบันได้ถูกชาวบ้านบุกรุกเข้าทำกินในเขต ป่าสงวนหลายแห่ง ถูกเปลี่ยนเป็นไร่อ้อย และใช้ทำนา เป็นต้น



อุทยานแห่งชาติพุเตย มีพื้นที่ประมาณ 192,000 ไร่ ครอบคลุมพื้นที่ป่าไม้ในเขตตำบลห้วยขมิ้น ตำบลองค์พระ และตำบลวังยาว

- ป่าสนสองใบ อยู่บนเขาพุเตย ถือว่าเป็นป่าไม้ที่แปลกของจังหวัดสุพรรณบุรี เพราะป่าสนสองใบเป็นไม้เมืองหนาว โดยทั่วไปจะขึ้นบนภูเขาสูง ที่มีอากาศเย็นในภาคอีสาน และภาคเหนือ เช่น ที่ภูเรือ ภูกระดึง ทุ่งแสลงหลวง จะไม่มีในภาคตะวันออกและภาคใต้ ป่าสนบนเขาพุเตยอยู่สูงจากระดับน้ำทะเลประมาณ 760 เมตร มีต้นสนสองใบขึ้นอยู่บนพื้นดิน คละไปกับไม้เบญจพรรณ ในพื้นที่ประมาณ 2,000 ไร่ บางต้นใหญ่ขนาด 2-3 คนโอบ แต่ละต้นมีอายุกว่าร้อยปี ทั้งที่ภูเขาในบริเวณนั้นบางลูกสูงกว่า เขาพุเตย เช่น เขาเทวดา ที่บ้านตะเพินคี ซึ่งเป็นภูเขาที่สูงที่สุดของจังหวัดสุพรรณบุรี คือสูง 1,123 เมตร ก็ไม่มีสนสองใบ



ป่าบ้านตะเพินคี อยู่ติดกับเขตรักษาพันธุ์สัตว์ป่าห้วยขาแข้ง จึงมีสัตว์ป่าอยู่เป็นจำนวนมาก

วนอุทยานพุม่วง อยู่ในเขตอำเภออู่ทอง ได้รับการประกาศเป็นวนอุทยานแห่งชาติ เมื่อ พ.ศ. 2526 มีแหล่งโบราณคดีสมัยทวารวดีอยู่ด้วย บนเขาถ้ำเสือมีซากเจดีย์สมัยทวารวดี ทำด้วยหินล้วน อยู่ 4-5 องค์ แต่อยู่ในสภาพปรักหักพัง

- **น้ำตกพุม่วง** เป็นน้ำตกที่สวยงาม เหนือบริเวณน้ำตกขึ้นไปเป็นที่ราบกว้างใหญ่มีพื้นที่ประมาณ 5,000 ไร่ มีต้นไม้และมีกลุ่มหินน้อยใหญ่เรียงรายลดหลั่นกันไป ในช่วงฤดูน้ำมากจะมีน้ำตกลงมาถึงห้าชั้น ไกลบริเวณน้ำตกมีถ้ำอยู่ 8 ถ้ำ เรียกว่า ถ้ำโบสถ์ ภายในถ้ำมีพระพุทธรูปปางไสยาสน์องค์ใหญ่ประดิษฐานอยู่

- **น้ำตกพุกระทิง** อยู่ที่บ้านคลองเหล็กไหล ตำบลองค์พระ น้ำตกพุกระทิงจะมีน้ำเฉพาะฤดูฝน เป็นน้ำตกที่สูงและสวยที่สุดในจังหวัดสุพรรณบุรี มีทั้งหมด 9 ชั้น และมีแอ่งน้ำขนาดใหญ่

ป่าโป่งลาน – ทุ่งคอก อยู่ในเขตตำบลทุ่งคอก อำเภอสองพี่น้อง มีพื้นที่ประมาณ 20,431 ไร่ ลักษณะภูมิประเทศเป็นที่ราบ ไม่มีหนองน้ำ ไม่มีภูเขา สภาพทั่วไปเป็นป่าเสื่อมโทรม ปัจจุบันทางราชการได้มอบพื้นที่ทั้งหมดให้สำนักงานปฏิรูปที่ดินเพื่อเกษตรกรรม (ส.ป.ก.) เข้าทำการปฏิรูปที่ดินเพื่อการเกษตรกรรม

ป่าเขาทุ่งดินดำ – เขาตาแก้ว อยู่ในเขตตำบลบ้านไช้ ดอนคา อำเภออู่ทอง มีพื้นที่ประมาณ 21,250 ไร่ สภาพทั่วไปเป็นภูเขาเกือบทั้งหมด มีที่ราบอยู่เพียงเล็กน้อย ไม้ที่มีค่าถูกตัดฟันไปหมด คงเหลือแต่ไม้เล็กๆ ไม้ไผ่ ไม้รวก

ป่าเขาตะโกปิดทอง – ป่าเขาเพชรน้อย อยู่ในเขตตำบลจรเข้สามพัน ตำบลหนองโอง อำเภออู่ทอง มีพื้นที่ประมาณ 14,972 ไร่ ลักษณะภูมิประเทศและสภาพป่าโดยทั่วไป เช่นเดียวกับป่าเขาทุ่งดินดำ

ป่าสระยายโสม อยู่ในเขตตำบลสระยายโสม อำเภออู่ทอง มีพื้นที่ประมาณ 443 ไร่ ลักษณะภูมิประเทศเป็นที่ราบ มีต้นสักขึ้นอยู่กระจัดกระจายในพื้นที่ประมาณ 60 ไร่ ปัจจุบันได้มอบให้สำนักงานปฏิรูปที่ดินเพื่อการเกษตรกรรม (ส.ป.ก.) เข้าไปดำเนินการปฏิรูปที่ดิน

ป่าบ้านไช้ อยู่ในเขตอำเภออู่ทอง มีพื้นที่ประมาณ 10,069 ไร่ เป็นป่าเตรียมการสงวน ต้นไม้ใหญ่ถูกตัดโค่นไปหมด เหลือแต่ซากไม้เล็กๆ และไม้ไผ่

ป่าห้วยขมิ้น – น้ำพุร้อน – หนองหญ้าไซ อยู่ในเขตตำบลด่านช้าง ตำบลห้วยขมิ้น ตำบลหนองมะค่าโมง อำเภอด่านช้าง มีพื้นที่ประมาณ 318,561 ไร่ สภาพป่าเป็นป่าไม้เบญจพรรณ พื้นที่เป็นที่ราบขณะนี้ทางราชการกำลังดำเนินการมอบพื้นที่ทั้งหมดให้กรมส่งเสริมสหกรณ์เข้าดำเนินการ

ป่าองค์พระ – พระกำ – เขาห้วยพลู อยู่ในเขตตำบลองค์พระ อำเภอด่านช้าง มีพื้นที่ประมาณ 439,375 ไร่ สภาพป่าโดยทั่วไปสมบูรณ์ ประมาณร้อยละ 60 ทางราชการได้มอบให้องค์การอุตสาหกรรมป่าไม้ (อ.อ.ป.) เข้าดำเนินการปลูกสร้างสวนป่า หลังจากของบริษัทเอกชนที่ได้รับสัมปทานทำไม้ออกไปแล้ว

ตารางที่ 2 แสดงจำนวนพื้นที่ป่าสงวนแห่งชาติคงเหลือในจังหวัดสุพรรณบุรี

ชื่อป่าสงวนแห่งชาติ	พื้นที่ประกาศตาม พ.ร.ฎ. (ไร่) (1)	พื้นที่ใช้ประโยชน์ที่ดินในเขตป่าสงวนแห่งชาติ (ไร่) (2)	พื้นที่ป่าสงวนฯ คงเหลือ (ไร่) (3)=(1)-(2)	หมายเหตุ
ป่าองค์พระ ป่าเขาพระกำ และป่าเขาห้วยพลู	439,375	131,176	307,917	พื้นที่ในข้อ (3) มีการนับซ้ำในพื้นที่เดียวกัน ได้แก่ 1) พื้นที่อุทยานแห่งชาติ 198,422 ไร่ 2) นิคมสร้างตนเองฯ 7,625 ไร่
ป่าห้วยขมิ้น ป่าพุน้ำร้อน และป่าหนองหญ้าไทร	318,561	243,176	75,385	พื้นที่ในข้อ (3) มีการนับซ้ำในพื้นที่เดียวกัน ได้แก่ นิคมสร้างตนเองฯ 12,064 ไร่
ป่าทุ่งดินดำ และป่าเขาตาแก้ว	21,250	9,479	11,771	
ป่าโป่งลาน และป่าทุ่งคอก	20,431	20,431	0	
ป่าเขาตะโกปิดทอง และป่าเขาเพชรน้อย	14,972	2,396	12,576	พื้นที่ในข้อ (3) มีการนับซ้ำในพื้นที่เดียวกัน ได้แก่ 1) พื้นที่อุทยานแห่งชาติ 1,725 ไร่ 2) อ่างเก็บน้ำ 28 ไร่
ป่าบ้านโชนัง	10,069	9,394	675	
ป่าสระยายโสม	443	443	0	
รวม	825,101	416,777	409,324	

ที่มา : สำนักงานทรัพยากรธรรมชาติและสิ่งแวดล้อมจังหวัดสุพรรณบุรี (ข้อมูล ณ วันที่ 31 พฤษภาคม 2558)

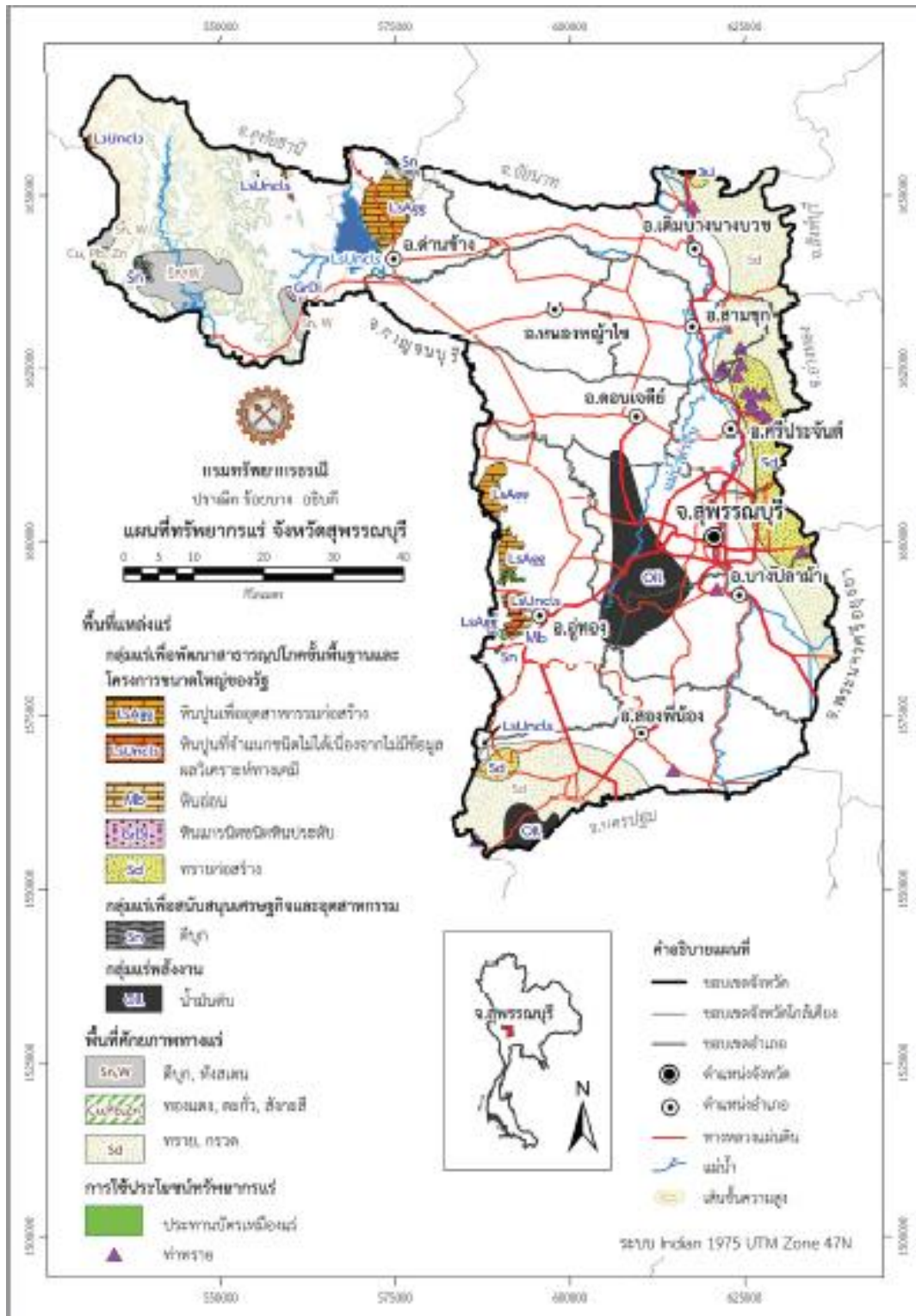
ตารางที่ 3 แสดงพื้นที่การใช้ประโยชน์ที่ดินในป่าสงวนแห่งชาติในจังหวัดสุพรรณบุรี

ชื่อป่าสงวน	พื้นที่ประกาศตาม พ.ร.ฎ.	การใช้ประโยชน์ที่ดินในป่าสงวนแห่งชาติ (ไร่)										พื้นที่การใช้ประโยชน์ที่ดินในเขตป่าสงวนแห่งชาติ (ไร่)	
		สปก.	กรมชลประทาน	สหกรณ์	อำเภอ	วัด	โรงเรียน	ออป.	เหมืองแร่	ทำสวนป่า	กรมปศุสัตว์		
ป่าองค์พระ ป่าเขาพุระกำ และป่าเขาห้วยพลู	439,375	107,846	5,125			128		10,961			4,546	2,852	131,458
ป่าห้วยขมิ้น ป่าพุน้ำร้อน และป่าหนองหญ้าไซ	318,561	139,600	35,000	65,414	2,705	210				247			243,176
ป่าทุ่งดินดำและป่าเขาตาแก้ว	21,250	8,537	277			665							9,479
ป่าโป่งลานและป่าทุ่งคอก	20,431	20,431											20,431
ป่าเขาตะโกปิดทอง และป่าเขาเพชรน้อย	14,972									2,396			2,396
ป่าบ้านไช้	10,069	9,394											9,394
ป่าสระยายโสม	443	280						163					443
รวม	825,101	286,088	40,402	65,414	2,705	1,003	163	10,961	2,643	4,546	2,852	416,777	

ที่มา : สำนักงานทรัพยากรธรรมชาติและสิ่งแวดล้อมจังหวัดสุพรรณบุรี (ข้อมูล ณ วันที่ 31 พฤษภาคม 2558)

ทรัพยากรแร่ธาตุ

จังหวัดสุพรรณบุรี มีทรัพยากรแร่สำคัญทางเศรษฐกิจ 5 ชนิด คือ หินปูนเพื่ออุตสาหกรรม ก่อสร้าง หินปูนที่จำแนกชนิดไม่ได้เนื่องจากไม่มีข้อมูลผลวิเคราะห์ทางเคมี หินอ่อน หินแกรนิตชนิดหินประดับ ตีบุก และน้ำมันดิบ มีเนื้อที่แหล่งแร่รวม 356.95 ตารางกิโลเมตร คิดเป็นร้อยละ 6.66 ของพื้นที่จังหวัดสุพรรณบุรี นอกจากนี้ยังพบว่ามีพื้นที่แหล่งทรายก่อสร้าง มีเนื้อที่ 186.96 ตารางกิโลเมตร



ตารางที่ 4 กลุ่มแร่และชนิดของแหล่งแร่ในจังหวัดสุพรรณบุรี จัดกลุ่มตามการใช้ประโยชน์

ชนิดแร่	จำนวนแหล่งแร่	เนื้อที่แหล่งแร่ (ตร.กม.)	ปริมาณทรัพยากรแร่สำรองที่มีศักยภาพเป็นไปได้* (ล้านตัน)	มูลค่าแหล่งแร่** (ล้านบาท)
1. กลุ่มแร่เพื่อพัฒนาสาธารณูปโภคพื้นฐานและโครงการขนาดใหญ่ของรัฐ				
<i>แร่เพื่อการก่อสร้าง</i>				
- หินปูนเพื่ออุตสาหกรรมก่อสร้าง	4	94.79	17,828.70	1,872,014
- หินแกรนิตชนิดหินประดับ	1	0.98	100.76	594,456
- หินอ่อน	1	3.26	548.80	178,360***
- หินปูนที่จำแนกชนิดไม่ได้เนื่องจากไม่มีข้อมูลผลวิเคราะห์ทางเคมี	21	20.85	3,096.91	325,175
2. กลุ่มแร่เพื่อสนับสนุนเศรษฐกิจและอุตสาหกรรม				
- แร่ดีบุก	3	9.48	5,416****	4,112
3. กลุ่มแร่พลังงาน				
- น้ำมันดิบ	2	227.59	*****	*****
รวม	32	356.95	21,575.17	2,970,005

* ปริมาณทรัพยากรแร่สำรองที่มีศักยภาพเป็นไปได้ ได้จากประเมินปริมาณทรัพยากรแร่เบื้องต้น (Mineral Resource Class 4) UNFC-2009 ระดับ 334

** มูลค่าแหล่งแร่ ประเมินจากปริมาณทรัพยากรแร่สำรองที่มีศักยภาพเป็นไปได้ x ราคาแร่ ณ เวลานั้น (ประกาศราคาแร่ของกรมอุตสาหกรรมพื้นฐานและการเหมืองแร่)

*** มูลค่าแหล่งแร่ของหินอ่อน ประเมินจากราคาแร่ของหินอ่อนที่ไม่สามารถทำเป็นแผ่นหรือรูปทรงอื่นใดเพื่อการประดับหรือตกแต่งในเชิงพาณิชย์ได้ (หินอ่อนคุณภาพต่ำ)

**** แร่ดีบุก หน่วยเป็น ตัน

***** ไม่มีข้อมูลปริมาณทรัพยากรแร่สำรองที่มีศักยภาพเป็นไปได้ และมูลค่าแหล่งน้ำมันดิบ เนื่องจากในปัจจุบัน กรมทรัพยากรธรณีมิได้ดำเนินการด้านการสำรวจปิโตรเลียมแต่อย่างใด ข้อมูลที่นำเสนอได้จากการรวบรวมข้อมูลการสำรวจที่เคยมีผู้ศึกษาไว้ มาเพื่อเป็นส่วนประกอบให้เห็นภาพรวมของทรัพยากรแร่ของจังหวัดสุพรรณบุรี

1.4 สภาพภูมิอากาศ

สภาพภูมิอากาศ จังหวัดสุพรรณบุรีอยู่ภายใต้อิทธิพลของมรสุม 2 ชนิด คือ มรสุมตะวันออกเฉียงเหนือซึ่งพัดจากทิศตะวันออกเฉียงเหนือปกคลุมในช่วงฤดูหนาว ทำให้จังหวัดสุพรรณบุรีประสบกับสภาวะหนาวเย็นและแห้ง กับมรสุมตะวันตกเฉียงใต้ ซึ่งพัดปกคลุมในช่วงฤดูฝน ทำให้มีฝนและอากาศชุ่มชื้น

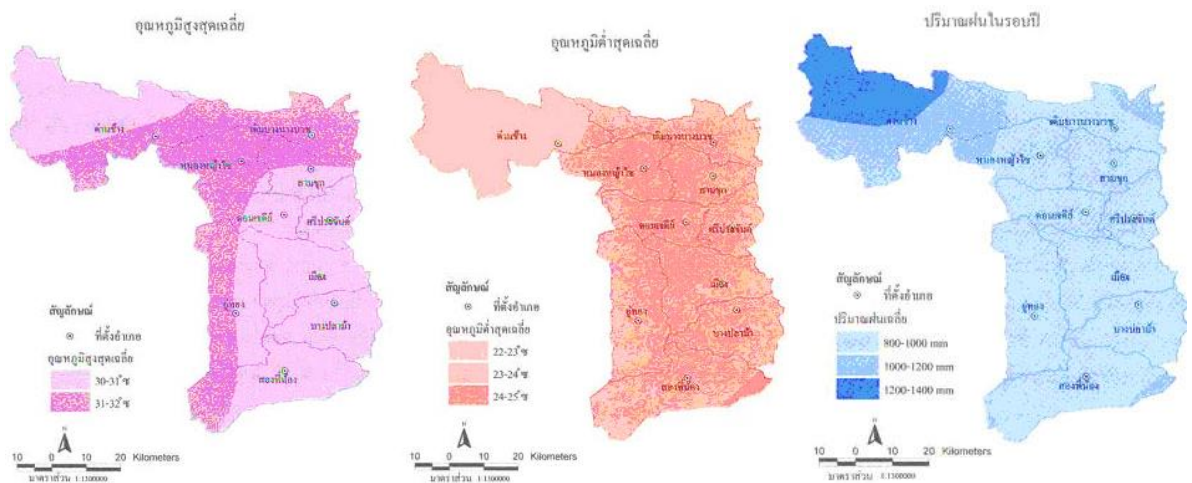
ฤดูฝน เริ่มตั้งแต่กลางเดือนพฤษภาคมถึงกลางเดือนตุลาคม เป็นช่วงที่มรสุมตะวันตกเฉียงใต้พัดปกคลุมประเทศไทย ร่องความกดอากาศต่ำที่พัดผ่านบริเวณภาคใต้ของประเทศไทยจะเลื่อนขึ้นมาพัดผ่านบริเวณภาคกลางและภาคเหนือเป็นลำดับในระยนี้ ทำให้มีฝนตกชุกขึ้นตั้งแต่กลางเดือนพฤษภาคมเป็นต้นไป เดือนกันยายนเป็นเดือนที่มีฝนตกชุกมากที่สุดในรอบปีและเป็นช่วงที่มีความชื้นสูงเช่นเดียวกับเดือนตุลาคม

ฤดูหนาว เริ่มตั้งแต่กลางเดือนตุลาคมถึงกลางเดือนกุมภาพันธ์ ซึ่งเป็นฤดูมรสุมตะวันออกเฉียงเหนือ บริเวณความกดอากาศสูงจากประเทศจีนที่มีคุณสมบัติเย็นและแห้งจะแผ่ลงมาปกคลุมประเทศไทย ในช่วงนี้ แต่เนื่องจากจังหวัดสุพรรณบุรีอยู่ในภาคกลางอิทธิพลของบริเวณความกดอากาศสูงจากประเทศจีนที่แผ่ลงมาปกคลุมในช่วงฤดูหนาวจะช้ากว่าภาคเหนือและภาคตะวันออกเฉียงเหนือ ทำให้มีอากาศหนาวเย็นช้ากว่าสองภาคดังกล่าว โดยเริ่มมีอากาศหนาวประมาณกลางเดือนธันวาคมเป็นต้นไป

ฤดูร้อน เริ่มเมื่อมรสุมตะวันออกเฉียงเหนือสิ้นสุดลงคือประมาณกลางเดือนมีนาคมถึงกลางเดือนพฤษภาคม ในระยะนี้จะมีหย่อมความกดอากาศต่ำเนื่องจากความร้อนปกคลุมประเทศไทยตอนบน ทำให้มีอากาศร้อนอบอ้าวทั่วไป โดยมีอากาศร้อนจัดในเดือนเมษายน 41.0 องศาเซลเซียส

อุณหภูมิต่ำสุด เนื่องจากจังหวัดสุพรรณบุรีมีพื้นที่ส่วนใหญ่เป็นที่ราบลุ่ม มีแม่น้ำ ลำคลองและหนองบึงโดยทั่วไป โดยมีภูเขาเตี้ยๆ อยู่บ้างเป็นบางส่วนทางตอนเหนือ จึงมีอุณหภูมิต่ำค่อนข้างสูงและมีอากาศร้อนอบอ้าวในฤดูร้อน ส่วนในฤดูหนาวไม่หนาวมากนัก มีอุณหภูมิต่ำเฉลี่ยทั้งปี 29.35 องศาเซลเซียส

ความชื้นสัมพัทธ์ ในปี 2562 ความชื้นสัมพัทธ์ตลอดปีเฉลี่ย 71.42 เปอร์เซ็นต์ ความชื้นสัมพัทธ์ต่ำสุดในเดือนมีนาคม 23 เปอร์เซ็นต์ และสูงสุดในเดือนมีนาคม พฤษภาคม มิถุนายน และกันยายน 98 เปอร์เซ็นต์



ตารางที่ 5 ปริมาณน้ำฝน จำนวนวันฝนตก อุณหภูมิสูงสุด อุณหภูมิต่ำสุด และอุณหภูมิเฉลี่ย ปี 2558 – 2562

ปี พ.ศ.	ปริมาณน้ำฝน (ม.ม.)	จำนวนวันฝนตก(วัน)	อุณหภูมิ (C°)		
			สูงสุด	ต่ำสุด	เฉลี่ย
2558	960.6	87	40.7	16.2	29.01
2559	1,090.9	95	42.2	13.5	29.19
2560	1,375.7	110	40.3	14.4	28.73
2561	901.9	101	39.6	16.4	28.72
2562	513.2	78	41.0	15.3	29.35

ที่มา : สถานีอุตุนิยมวิทยาสุพรรณบุรี (ข้อมูล ณ วันที่ 1 มกราคม 2563)

1.5 แหล่งน้ำที่สำคัญ

แหล่งน้ำธรรมชาติ

จังหวัดสุพรรณบุรีมีแหล่งน้ำธรรมชาติที่สำคัญและสามารถนำมาใช้ในการประกอบอาชีพด้านการเกษตรกรรม ดังนี้

1) แม่น้ำสุพรรณบุรี (ท่าจีน) เป็นแม่น้ำที่ไหลแยกจากแม่น้ำเจ้าพระยา ในเขตตำบลท่าซุง อำเภอเมือง จังหวัดอุทัยธานี แล้วไหลผ่านจังหวัดชัยนาทเรียกว่า แม่น้ำมะขามเฒ่า แล้วไหลเข้าสู่เขตจังหวัดสุพรรณบุรี ผ่านอำเภอเดิมบางนางบวช อำเภอสามชุก อำเภอศรีประจันต์ อำเภอเมืองสุพรรณบุรี อำเภอบางปลาม้า และอำเภอสองพี่น้อง ช่วงที่ไหลผ่านเขตจังหวัดสุพรรณบุรีเรียกว่า แม่น้ำสุพรรณบุรี จากนั้นไหลเข้าเขตจังหวัดนครปฐม ผ่านอำเภอบางเลน อำเภอนครชัยศรี ช่วงนี้เรียก แม่น้ำนครชัยศรี จากนั้นไหลเข้าเขตจังหวัดสมุทรสาคร เรียกแม่น้ำท่าจีน ตามทางภูมิศาสตร์ การกำหนดชื่อแม่น้ำจะใช้ชื่อที่ปลายน้ำ ดังนั้นแม่น้ำสายนี้ซึ่งมีถึงสี่ชื่อ จึงได้ชื่อว่า **แม่น้ำท่าจีน**

แม่น้ำท่าจีนมีความยาวประมาณ 300 กิโลเมตร กว้างประมาณ 60 เมตร ในช่วงที่ไหลผ่านจังหวัดสุพรรณบุรี เมื่อถึงฤดูน้ำหลากก็จะเอ่อล้น ท่วมบ้านเรือน ไร่นา กระแสน้ำไม่ไหลเชี่ยว ก่อนที่จะมีการสร้างเขื่อนเจ้าพระยา (เขื่อนชัยนาท) และเขื่อนภูมิพล (เขื่อนยันฮี) ในฤดูที่ไม่ใช่ฤดูน้ำหลากคือ ประมาณเดือนกุมภาพันธ์ถึงเดือนตุลาคม น้ำในแม่น้ำจะขึ้นลงตามกำลังหมุนของน้ำทะเล ในสามลักษณะคือ น้ำขึ้น น้ำทรง และน้ำลง แต่หลังจากที่ได้สร้างเขื่อนทั้งสองแล้ว กระแสน้ำจะไหลลงสู่ทะเลอย่างเดียว



2) ลำห้วยกระเสียว เป็นลำห้วยที่เป็นสาขาสำคัญของแม่น้ำสุพรรณบุรี เป็นสาขาใหญ่และมีความยาวที่สุดคือ ยาว 140 กิโลเมตร ต้นน้ำอยู่ระหว่างเขาเหลว กับเขาใหญ่เหนืออำเภอบ้านไร่ จังหวัดอุทัยธานี ไหลเข้าสู่จังหวัดสุพรรณบุรี ในเขตอำเภอเดิมบางนางบวช ไปบรรจบแม่น้ำสุพรรณบุรีที่บ้านทิง อำเภอสามชุก ลำห้วยกระเสียวมีลาดเขามาก และมีพื้นที่รับน้ำมากกว่าลำห้วยอื่นๆ จึงได้ดำเนินการโครงการกระเสียว ซึ่งประกอบด้วยเขื่อนเก็บน้ำ เขื่อนทดน้ำ ระบบส่งน้ำ ระบบระบายน้ำ และถนนขนส่ง เริ่มสร้างเมื่อปี พ.ศ.2522 แล้วเสร็จในปี พ.ศ.2524 ใช้งบประมาณ 927 ล้านบาท

เขื่อนเก็บน้ำกระเสียวสร้างระหว่างเขาโล้นกับเขาวังเดือนห้า ในเขตตำบลด่านช้าง อำเภอด่านช้าง เป็นเขื่อนลูกครึ่งปนดินเหนียวแห่งแรกของประเทศไทย ยาว 425 เมตร สูง 35 เมตร สันเขื่อนกว้างสุด 170 เมตร ระดับสันเขื่อนสูง 92.50 เมตรจากระดับน้ำทะเล

อ่างเก็บน้ำเขื่อนกระเสียว เก็บกักน้ำได้ 390 ล้านลูกบาศก์เมตร อ่างเก็บน้ำยาว 12 กิโลเมตร กว้าง 7 กิโลเมตร มีพื้นที่รับน้ำฝน 1,200 ตารางกิโลเมตร พื้นที่อ่างเก็บน้ำ 48 ตารางกิโลเมตร ปริมาณน้ำฝนเฉลี่ยปีละ 1,000 มิลลิเมตร ปริมาณน้ำไหลเข้าอ่างประมาณ 168 ล้านลูกบาศก์เมตร



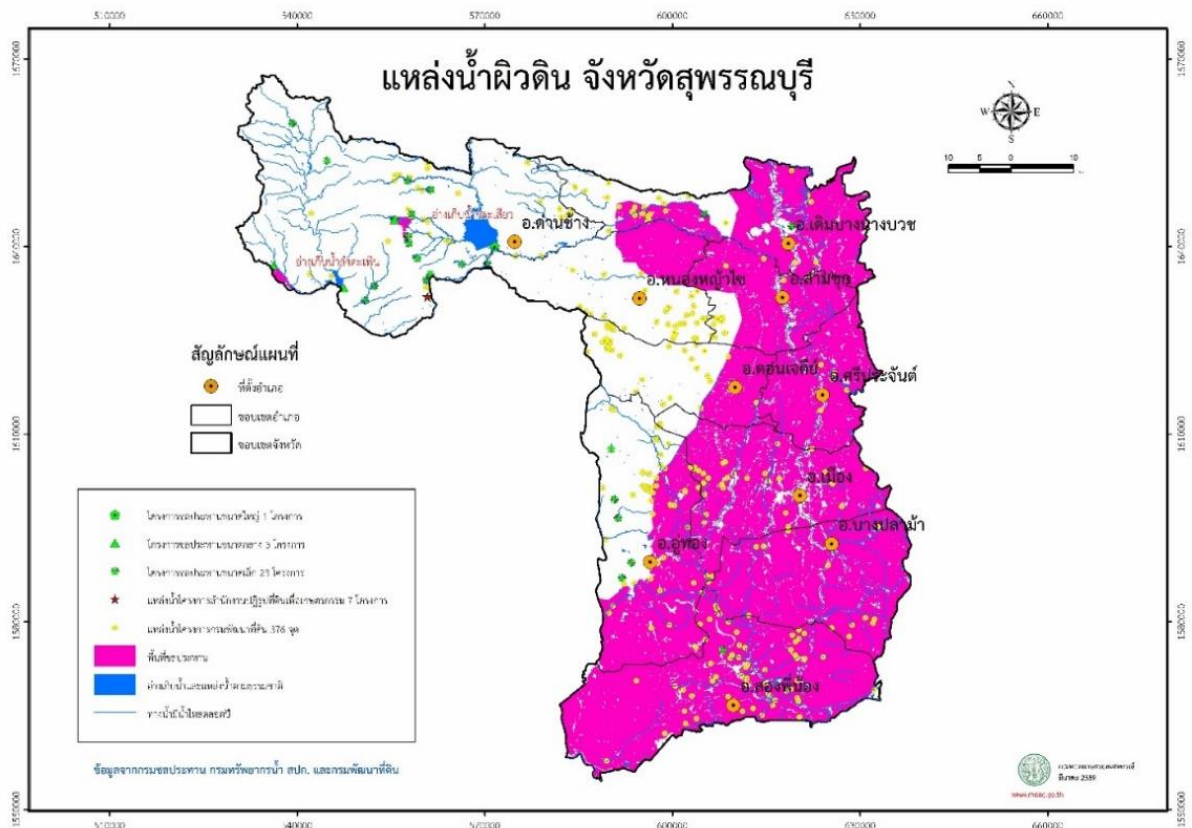
เขื่อนทดน้ำสร้างปิดกั้นลำห้วยกระเสียวทางใต้เขื่อนห่างออกไปประมาณ 20 กิโลเมตร เพื่อทดน้ำในลำกระเสียวให้มีระดับสูงพอที่จะไหลเข้าคลองส่งน้ำเป็นเขื่อนคอนกรีต ระบายน้ำได้ 260 ลูกบาศก์เมตรต่อวินาที

โครงการเขื่อนกระเสียวสามารถส่งน้ำไปช่วยการเพาะปลูกให้สามารถทำนาในฤดูฝนได้ 130,000 ไร่ และปลูกพืชไร่นอกฤดูแล้งได้ 68,000 ไร่

3) คลองจรเข้สามพัน มีต้นน้ำแยกมาจากเทือกเขาจังหวัดกาญจนบุรีไหลเข้าสู่จังหวัดสุพรรณบุรีทางอำเภออู่ทอง โดยไหลผ่านตำบลอู่ทอง ตำบลกระเจียน ตำบลเจดีย์ อำเภออู่ทอง ตำบลวัดโบสถ์ อำเภอบางปลาม้า ตำบลหัวโพธิ์ ตำบลบางพลับ อำเภอสองพี่น้อง มาสิ้นสุดที่คลองสองพี่น้อง ซึ่งไหลไปบรรจบกับแม่น้ำท่าจีน



4) แหล่งน้ำธรรมชาติผืนดินอื่นๆ มีแม่น้ำ ห้วย ลำธาร คลอง 416 สาย มีหนอง บึง 67 แห่ง มีน้ำพุ น้ำซับ 13 แห่ง สามารถใช้ประโยชน์เพื่อการอุปโภค บริโภค เพื่อทำเกษตรกรรม อาทิ คลองสองพี่น้อง คลองสาดี คลองบางยี่หน และคลองบางลี่ เป็นต้น ซึ่งคลองเหล่านี้เมื่อได้รับการพัฒนา ขุดลอก ก็สามารถใช้ประโยชน์ด้านการทำเกษตรกรรม อุปโภค บริโภค และยังใช้เป็นทางระบายน้ำ ส่วนกินความจำเป็นลงสู่แม่น้ำท่าจีนหรือแม่น้ำสุพรรณบุรีอีกด้วย ซึ่งช่วยลดความเสียหายจากภัยธรรมชาติ อันจะเกิดกับผลผลิตทางการเกษตรได้อีกทางหนึ่ง

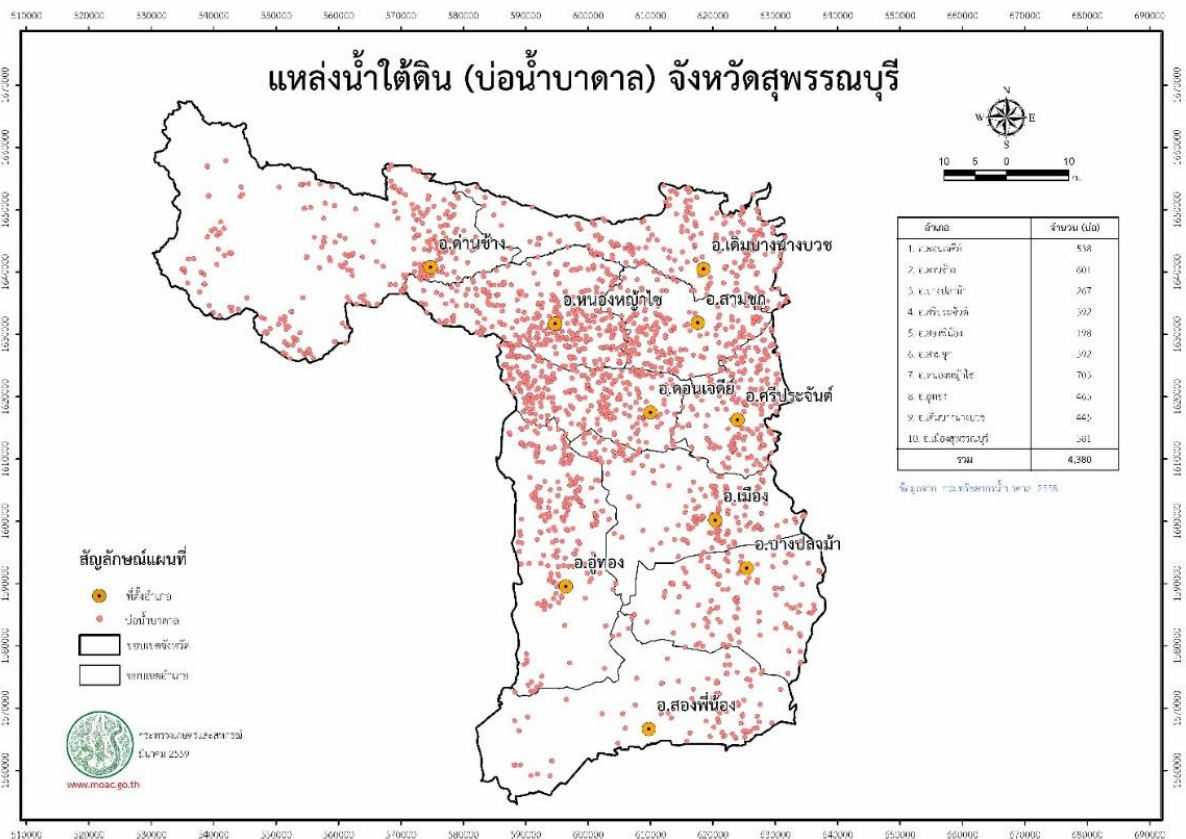


แหล่งน้ำในพื้นที่จังหวัดสุพรรณบุรี

แหล่งน้ำใต้ดิน ป่อบาดาลจังหวัดสุพรรณบุรี รวมทั้งสิ้น 4,380 ป่อ แยกรายอำเภอได้ดังนี้

อำเภอเมืองสุพรรณบุรี	จำนวน 381 ป่อ
อำเภอดอนเจดีย์	จำนวน 538 ป่อ
อำเภอด่านช้าง	จำนวน 601 ป่อ
อำเภอเดิมบางนางบวช	จำนวน 445 ป่อ
อำเภอบางปลาม้า	จำนวน 267 ป่อ
อำเภอศรีประจันต์	จำนวน 392 ป่อ
อำเภอสองพี่น้อง	จำนวน 198 ป่อ
อำเภอสามชุก	จำนวน 392 ป่อ
อำเภอหนองหญ้าไซ	จำนวน 703 ป่อ
อำเภออุททอง	จำนวน 463 ป่อ

ที่มา : แผนที่เกษตรเพื่อการบริหารจัดการเชิงรุก Agri-Map



ตารางที่ 7 ข้อมูลแหล่งน้ำในไร่นา จังหวัดสุพรรณบุรี ปี 2558-2562

อำเภอ	จำนวนบ่อ				
	ปี 2558	ปี 2559	ปี 2560	ปี 2561	ปี 2562
เมืองสุพรรณบุรี	2	3	1	-	-
ดอนเจดีย์	15	4	19	-	4
ด่านช้าง	28	-	4	-	20
เดิมบางนางบวช	91	-	3	-	1
บางปลาม้า	-	-	-	-	-
ศรีประจันต์	-	-	-	-	-
สองพี่น้อง	-	-	-	-	-
สามชุก	25	19	11	-	7
หนองหญ้าไซ	9	-	10	-	13
อู่ทอง	15	14	2	-	5
รวม	185	40	50	-	50

ที่มา : สถานีพัฒนาที่ดินสุพรรณบุรี (ข้อมูล ณ กุมภาพันธ์ 2563)

ตารางที่ 8 แหล่งน้ำในพื้นที่จังหวัดสุพรรณบุรี ปี 2562

อำเภอ	แหล่งน้ำขนาด 0-5 ไร่		แหล่งน้ำขนาด 5-10 ไร่		แหล่งน้ำขนาด 10-50 ไร่		แหล่งน้ำขนาด 50-100 ไร่		แหล่งน้ำขนาด >100 ไร่		รวม (แห่ง)	พื้นที่รวม (ไร่)
	จำนวน (แห่ง)	พื้นที่รวม	จำนวน (แห่ง)	พื้นที่รวม	จำนวน (แห่ง)	พื้นที่รวม	จำนวน (แห่ง)	พื้นที่รวม	จำนวน (แห่ง)	พื้นที่รวม		
เมืองสุพรรณบุรี	7	17	0	0	8	205	5	389	4	640	24	1,251.00
ดอนเจดีย์	21	90	12	85	4	62	0	0	0	0	37	237.00
ด่านช้าง	0	0	0	0	15	324	6	506	13	32,049	34	32,879.00
เดิมบางนางบวช	18	35	6	55	20	491	2	145	5	3,006	51	3,732.00
บางปลาม้า	1	5	1	10	9	270	3	249	7	1,016	21	1,550.00
ศรีประจันต์	3	5	2	20	7	225	3	278	2	456	17	984.00
สองพี่น้อง	0	0	1	10	1	46	1	80	1	207	4	343.00
สามชุก	0	0	0	0	4	105	3	247	4	900	11	1,252.00
หนองหญ้าไซ	1	5	2	20	2	47	0	0	0	0	5	72.00
อู่ทอง	17	76	2	17	10	331	3	256	6	1,300	38	1,980.00
รวม	68	233.00	26	217.00	80	2,106.00	26	2,150.00	42	39,574.00	242	44,280.00

ที่มา : สำนักงานประมงจังหวัดสุพรรณบุรี (ข้อมูล ณ กุมภาพันธ์ 2563)

ตารางที่ 9 รายชื่อเกษตรกรที่ได้รับการขุดสระน้ำในไร่นาขนาด 1,260 ลบ.ม. ใช้งบประมาณ 2562

ลำดับ ที่	ชื่อ-สกุล	เลขที่บัตร ประชาชน	ที่อยู่				พื้นที่ขุดสระน้ำ			ค่าพิกัด**		ประเภท เอกสารสิทธิ์
			เลขที่	หมู่	ตำบล	อำเภอ	หมู่	ตำบล	อำเภอ	E	N	
1	นางณัฐภา แสงอินทร์	3720200404251	200	5	กระจัน	อุ้มทอง	5	หัวนา	เดิมบางนางบวช	602984	1647026	โฉนด
2	นางกำไร เพ็งสวย	3720300353004	108/1	1	ห้วยขมิ้น	ด่านช้าง	1	หนองมะค่าโมง	ด่านช้าง	571745	1646266	ส.ป.ก4-01
3	นายเอกสิทธิ์ แพงคำฮ้อย	3720300367595	14/4	5	ห้วยขมิ้น	ด่านช้าง	5	ห้วยขมิ้น	ด่านช้าง	552688	1654181	ส.ป.ก4-01
4	น.ส.สายพิน ธรรมชัย	1720300004402	15	2	ห้วยขมิ้น	ด่านช้าง	2	ห้วยขมิ้น	ด่านช้าง	562629	1647320	ส.ป.ก4-01
5	นายแว้ว คำสุวรรณ	3720800059741	4	2	ห้วยขมิ้น	ด่านช้าง	2	ห้วยขมิ้น	ด่านช้าง	563769	1646365	ส.ป.ก4-01
6	นางณรรฐวรรณ เวชมนัส	3609900659065	150/71		ทุ่งสองห้อง	หลักสี่	4	นิคมกระเสียว	ด่านช้าง	559401	1642088	โฉนด
7	นางสำเนา สังข์ทอง	3720300389866	203	16	ห้วยขมิ้น	ด่านช้าง	3	นิคมกระเสียว	ด่านช้าง	560282	1644583	ส.ป.ก4-01
8	นายวิชัย นรสิงห์	3720300390643	279	16	ห้วยขมิ้น	ด่านช้าง	3	นิคมกระเสียว	ด่านช้าง	562637	1644477	ส.ป.ก4-01
9	นายเสถียน พิมพ์พันธ์	3720300241885	10/1	2	นิคมกระเสียว	ด่านช้าง	2	นิคมกระเสียว	ด่านช้าง	564114	1637608	ส.ป.ก4-01
10	นางสายยัน กาฬภักดี	3720300285866	235/2	4	นิคมกระเสียว	ด่านช้าง	4	นิคมกระเสียว	ด่านช้าง	557825	1640315	โฉนด
11	นายพินิจ ภูซัง	3721000145164	9	1	นิคมกระเสียว	ด่านช้าง	1	นิคมกระเสียว	ด่านช้าง	564319	1642366	ส.ป.ก4-01
12	นายสังวร ขุนณรงค์	3720300392018	243	8	ห้วยขมิ้น	ด่านช้าง	3	นิคมกระเสียว	ด่านช้าง	563922	1644031	ส.ป.ก4-01
13	นางจิรนนท์ จันทา	1720300044293	300/1	3	วังยาว	ด่านช้าง	3	วังยาว	ด่านช้าง	540210	1647061	ส.ป.ก4-01
14	นายโจ้กิ่งป่า งามยิ่ง	3720300416430	230	6	วังยาว	ด่านช้าง	6	วังยาว	ด่านช้าง	540552	1651403	ส.ป.ก4-01
15	นายชำเรือง ทองรอด	3720200590373	404/2	3	วังยาว	ด่านช้าง	3	วังยาว	ด่านช้าง	540037	1647053	ส.ป.ก4-01
16	นางสมนึก ปานทอง	3720300038958	190	3	วังยาว	ด่านช้าง	3	วังยาว	ด่านช้าง	539973	1647937	ส.ป.ก4-01
17	นายสามารถ ปานทอง	3720200605877	91/1	4	หนองมะค่าโมง	ด่านช้าง	8	วังยาว	ด่านช้าง	540133	1647946	ส.ป.ก4-01
18	นายอำนาจ ปานทอง	1720300021587	91/1	4	หนองมะค่าโมง	ด่านช้าง	3	วังยาว	ด่านช้าง	540102	1647947	ส.ป.ก4-01
19	นางเปี้ยะนาท การภักดี	3180600342453	370	3	วังยาว	ด่านช้าง	3	วังยาว	ด่านช้าง	549162	1630610	ส.ป.ก4-01
20	น.ส.เดือนเพ็ญ เยือกเย็น	3720300302761	474	3	วังยาว	ด่านช้าง	3	วังยาว	ด่านช้าง	540907	1647186	ส.ป.ก4-01
21	นายวิสัน สุขสวัสดิ์	5720399003830	113	6	วังยาว	ด่านช้าง	6	วังยาว	ด่านช้าง	539537	1653384	ส.ป.ก4-01
22	นายนิวัตร บุญเลิศ	3100600781163	200		แจรงงาม	หนองหญ้าไซ	1	แจรงงาม	หนองหญ้าไซ	591009	1639070	โฉนด
23	นายสวเข ยอดปรางค์	3720600260818	28	2	หนองโพธิ์	หนองหญ้าไซ		แจรงงาม	หนองหญ้าไซ	584475	1637330	น.ส.3 ก.
24	นางระเบียบ ทิมไม้	3721000218480	32	2	แจรงงาม	หนองหญ้าไซ	2	แจรงงาม	หนองหญ้าไซ	584014	1635686	ส.ป.ก4-01
25	น.ส.ณรงค์ สูงปานเขา	3721000074551	96	4	แจรงงาม	หนองหญ้าไซ	4	แจรงงาม	หนองหญ้าไซ	589036	1638975	โฉนด

ลำดับ ที่	ชื่อ-สกุล	เลขที่บัตร ประชาชน	ที่อยู่				พื้นที่ชุดสระน้ำ			ค่าพิกัด**		ประเภท เอกสารสิทธิ์
			เลขที่	หมู่	ตำบล	อำเภอ	หมู่	ตำบล	อำเภอ	E	N	
26	นายสามารถ แป้นสุวรรณ	3721000233411	216	1	แจรงงาม	หนองหญ้าไซ	1	แจรงงาม	หนองหญ้าไซ	583309	1638216	ส.ป.ก4-01
27	นายจำรัส วัชระ	3721000075735	116	4	แจรงงาม	หนองหญ้าไซ	4	แจรงงาม	หนองหญ้าไซ	537051	1638886	โฉนด
28	นางนันทนา บุญจิตต์	3721000084688	222	4	แจรงงาม	หนองหญ้าไซ	4	แจรงงาม	หนองหญ้าไซ	587191	1637251	โฉนด
29	นายวิเชียร ฉัญญเจริญ	3721000019541	202	8	แจรงงาม	หนองหญ้าไซ	8	แจรงงาม	หนองหญ้าไซ	587323	1637627	ส.ป.ก4-01
30	นายเกรียงไกร สว่างปัญญา	3720800131621	56	2	หนองผักนาก	สามชุก		หนองขาม	หนองหญ้าไซ	587143	1634058	ส.ป.ก4-01
31	นางไพรินทร์ ฉิมวาริ	3720900736699	103	4	สระยายโสม	อู่ทอง	1	หนองขาม	หนองหญ้าไซ	582683	1633265	ส.ป.ก4-01
32	นายฉลาด เพชรสีจา	3721000091544	25	4	หนองขาม	หนองหญ้าไซ	4	หนองขาม	หนองหญ้าไซ	578909	1634506	ส.ป.ก4-01
33	นางสำรวม รักชาติ	37201000119953	171/1	3	หนองขาม	หนองหญ้าไซ	3	หนองขาม	หนองหญ้าไซ	580297	1633747	ส.ป.ก4-01
34	นายสำนวน ดวงแก้ว	37201000118400	145	3	หนองขาม	หนองหญ้าไซ	3	หนองขาม	หนองหญ้าไซ	579867	1633566	ส.ป.ก4-01
35	นางบันจบ ช่างเกวียนดี	3720600147973	71	8	ทะเลบก	ดอนเจดีย์	8	ทะเลบก	ดอนเจดีย์	588987	1627015	โฉนด
36	นางศศิณา วงษ์สุวรรณ	3720600147515	163	4	หนองสาหร่าย	ดอนเจดีย์	6	ทะเลบก	ดอนเจดีย์	588985	1627010	โฉนด
37	นายมงคล อยู่วงษ์อ่อน	3720600251509	199/1	9	ดอนเจดีย์	ดอนเจดีย์	2	ดอนเจดีย์	ดอนเจดีย์	601959	1616353	โฉนด
38	น.ส.บุญตา จ้อยเจริญ	3720600246122	185	9	ดอนเจดีย์	ดอนเจดีย์	9	ดอนเจดีย์	ดอนเจดีย์	601513	1615984	โฉนด
39	นายสมเกียรติ สว่างศรี	3720800318558		8	บ้านสระ	สามชุก	8	บ้านสระ	สามชุก	606985	1666995	โฉนด
40	นายไพเราะ มาลัยทอง	3720800514180	23	8	หนองผักนาก	สามชุก	8	หนองผักนาก	สามชุก	608114	1633413	โฉนด
41	นางจำลอง ทองมอญ	3720800513191	23/1	128	หนองผักนาก	สามชุก	8	หนองผักนาก	สามชุก	609856	1628844	โฉนด
42	นางลำเจียก สว่างศรี	4720800002276	57/6	6	หนองผักนาก	สามชุก	6	หนองผักนาก	สามชุก	609528	1629322	โฉนด
43	นางลอย ยอดปราง	3720800512381	111	6	หนองผักนาก	สามชุก	6	หนองผักนาก	สามชุก	610334	1628475	โฉนด
44	นายสุเทพ เกตุประทุม	3720800106405	62	6	หนองผักนาก	สามชุก	6	หนองผักนาก	สามชุก	608372	1630631	โฉนด
45	นายกริ่ง สว่างศรี	5720899004533	27	6	หนองผักนาก	สามชุก	6	หนองผักนาก	สามชุก	609105	1629415	โฉนด
46	นางนงลักษณ์ เณรจาที	3720900869478		9	พลับพลาไชย	อู่ทอง	9	พลับพลาไชย	อู่ทอง	59074	1603006	โฉนด
47	นายบุญพา รอชัยกุล	3130500138544	74/2	8	หน้าไม้	ลาดหลุมแก้ว		พลับพลาไชย	อู่ทอง	594985	1603013	โฉนด
48	น.ส.สุนทร เศษระพานิช	3729900204318	195		ท่าระหัด	เมือง		บ้านช้าง	อู่ทอง	599001	1609017	โฉนด
49	น.ส.สุจรรยา ผิวพิมพ์ดี	3720900611012	126	3	บ้านช้าง	อู่ทอง	8	บ้านช้าง	อู่ทอง	597045	1608997	โฉนด
50	นายฤทธิเวทย์ สุขศรี	5102199020452	79		บางหัว	เขตภาษีเจริญ		บ้านช้าง	อู่ทอง	587045	1608995	โฉนด

1.6 การคมนาคม

ทางหลวงแผ่นดิน จังหวัดสุพรรณบุรีอยู่ห่างจากกรุงเทพมหานคร ตามทางหลวงแผ่นดิน หมายเลข 340 ประมาณ 107 กิโลเมตร เป็นถนนคอนกรีต 6 เลน แยกเส้นทางไป-กลับ ถนนเส้นนี้เป็นถนนเชื่อมต่อระหว่างภาคเหนือและภาคใต้ โดยไม่ต้องผ่านกรุงเทพฯ การคมนาคมโดยทางรถยนต์ทั้งภายในจังหวัดและระหว่างจังหวัด มีความสะดวกรวดเร็วมาก เนื่องจากได้ปรับปรุงถนนในเขตจังหวัดอย่างต่อเนื่อง ปัจจุบันกล่าวได้ว่าระบบโครงข่ายเส้นทางคมนาคมขนส่งในจังหวัด มีความสมบูรณ์มาก นอกจากนี้ยังมีรถโดยสารประจำทางทั้งประเภทปรับอากาศ ไม่ปรับอากาศ และรถตู้ วิ่งให้บริการตลอดเวลา

รายละเอียดระยะทางจากอำเภอเมืองสุพรรณบุรี ถึง อำเภอต่างๆ มีดังนี้

1. อำเภอบางปลาม้า	10 กิโลเมตร
2. อำเภอศรีประจันต์	20 กิโลเมตร
3. อำเภอดอนเจดีย์	31 กิโลเมตร
4. อำเภออู่ทอง	32 กิโลเมตร
5. อำเภอสามชุก	39 กิโลเมตร
6. อำเภอเดิมบางนางบวช	54 กิโลเมตร
7. อำเภอหนองหญ้าไซ	58 กิโลเมตร
8. อำเภอสองพี่น้อง	70 กิโลเมตร
9. อำเภอด่านช้าง	77 กิโลเมตร

ระยะทางติดต่อภายนอกเขตจังหวัด สามารถติดต่อได้ตามเส้นทางดังนี้

<u>ทางหลวงแผ่นดิน</u>	<u>ระยะทาง (กม.)</u>
(1) สุพรรณบุรี-บางบัวทอง-กรุงเทพฯ	107
(2) สุพรรณบุรี-กำแพงแสน-นครปฐม-กรุงเทพฯ	160
(3) สุพรรณบุรี-กำแพงแสน-นครปฐม	105
(4) สุพรรณบุรี-กาญจนบุรี	91
(5) สุพรรณบุรี-ชัยนาท-นครสวรรค์	160
(6) สุพรรณบุรี-พระนครศรีอยุธยา	68
(7) สุพรรณบุรี-สิงห์บุรี	84
(8) สุพรรณบุรี-ชัยนาท	96
(9) สุพรรณบุรี-อ่างทอง	44
(10) สุพรรณบุรี-โคกสำโรง	143

ทางรถไฟสายตะวันตก เริ่มต้นจากสถานีรถไฟธนบุรี ตามแนวรถไฟสายใต้ แล้วแยกเข้าจังหวัดสุพรรณบุรี ที่สถานีหนองปลาตุก ในเขตอำเภอบ้านโป่ง จังหวัดราชบุรี ผ่านจังหวัดนครปฐม เข้าสู่จังหวัดสุพรรณบุรี ผ่านอำเภอสองพี่น้อง อำเภอบางปลาม้า และอำเภอเมืองสุพรรณบุรี รวมระยะทางประมาณ 142 กิโลเมตร ปัจจุบันมีรถไฟธรรมดา เริ่มออกจากสถานีวัดป่าเลไลยก์ อำเภอเมืองสุพรรณบุรี สู่ปลายทางสถานีรถไฟกรุงเทพฯ รถออกวันละ 1 เที่ยว เวลาประมาณ 05.19 น. ถึงปลายทางเวลาประมาณ 08.20 น. และจากสถานีกรุงเทพฯ ถึงสถานีวัดป่าเลไลยก์ มีรถออกวันละ 1 เที่ยว เวลา 16.40 น. ถึงปลายทางเวลาประมาณ 19.30 น.

ตารางที่ 10 แสดงการให้บริการรถไฟ จังหวัดสุพรรณบุรี

สถานีต้นทาง-ปลายทาง	จำนวน (เที่ยว/วัน)	เวลาออกจากสถานีต้นทาง	เวลาถึงสถานีปลายทาง
สุพรรณบุรี-บางกอกน้อย	1	05.19 น.	08.20 น.
บางกอกน้อย-สุพรรณบุรี	1	16.40 น.	19.30 น.

1.7 ข้อมูลสาธารณูปโภค

โทรศัพท์ องค์การโทรศัพท์แห่งประเทศไทย ได้ติดตั้งระบบโทรศัพท์ครอบคลุมพื้นที่ครบทุกอำเภอ มีชุมสายให้บริการแก่ประชาชนจำนวน 6 ศูนย์ ได้แก่

1. ศูนย์บริการลูกค้าสาขาสุพรรณบุรี
2. ศูนย์บริการลูกค้าสาขาสองพี่น้อง
3. ศูนย์บริการลูกค้าสาขาอู่ทอง
4. ศูนย์บริการลูกค้าสาขาเดิมบางนางบวช
5. ศูนย์บริการลูกค้าสาขาดอนเจดีย์
6. ศูนย์บริการลูกค้าสาขาด่านช้าง

การไปรษณีย์ จังหวัดสุพรรณบุรี มีที่ทำการไปรษณีย์ประเภทรับ-จ่าย สำหรับให้บริการประชาชน และอำนวยความสะดวกในการติดต่อสื่อสารแก่ประชาชน 16 แห่ง ได้แก่ อำเภอเมืองสุพรรณบุรี 4 แห่ง อำเภอดอนเจดีย์ สองพี่น้อง อู่ทอง อำเภอละ 2 แห่ง และอำเภอด่านช้าง เดิมบางนางบวช บางปลาม้า ศรีประจันต์ สามชุก และหนองหญ้าไซ อำเภอละ 1 แห่ง

การไฟฟ้า การไฟฟ้าส่วนภูมิภาคจังหวัดสุพรรณบุรี มีที่ทำการ 3 แห่ง ได้แก่ สำนักงานการไฟฟ้าส่วนภูมิภาคอำเภอเมืองสุพรรณบุรี อำเภอเดิมบางนางบวช และอำเภออู่ทองครอบคลุมเกือบครบทุกหมู่บ้าน โดยบริการที่อยู่อาศัย สถานธุรกิจและอุตสาหกรรม สถานที่ราชการ สาธารณะ และอื่นๆ

การประปา จังหวัดสุพรรณบุรี มีสำนักงานประปา 5 แห่ง ได้แก่ สาขาสุพรรณบุรี สำนักงานประปาอำเภอเดิมบางนางบวช สำนักงานประปาอำเภออู่ทอง สำนักงานประปาอำเภอศรีประจันต์ สำนักงานประปาอำเภอด่านช้าง

ส่วนที่ 2

ข้อมูลด้านสังคม



2. ข้อมูลด้านสังคม

2.1 การแบ่งเขตการปกครอง

การแบ่งเขตการปกครองจำแนกรายอำเภอ

การบริหารราชการ แบ่งออกเป็น 2 ส่วน ได้แก่

1) **การบริหารราชการส่วนภูมิภาค** แบ่งเขตการปกครองออกเป็น 10 อำเภอ 110 ตำบล 1,008 หมู่บ้าน

2) **การบริหารราชการส่วนท้องถิ่น** แบ่งเขตการปกครองออกเป็น องค์การบริหารส่วนจังหวัด 1 แห่ง เทศบาลเมือง 2 แห่ง เทศบาลตำบล 43 แห่ง องค์การบริหารส่วนตำบล 81 แห่ง

ตารางที่ 11 การแบ่งเขตการปกครอง และจำนวนประชากรในเขตจังหวัดสุพรรณบุรี
จำแนกรายอำเภอ ปี 2562

อำเภอ	พื้นที่ ตร.กม. ¹	ตำบล	อบต. ²	เทศบาล เมือง ²	เทศบาล ตำบล ²	จำนวน หมู่บ้าน ¹	จำนวน บ้าน ³	จำนวนประชากร ³		
								ชาย (คน)	หญิง (คน)	รวม (คน)
1. เมืองสุพรรณบุรี	540.917	20	14	1	7	124	64,171	79,623	88,456	168,079
2. ดอนเจดีย์	252.081	5	5	-	2	50	26,937	34,516	37,258	71,774
3. ด่านช้าง	1,193.599	7	7	-	1	93	26,663	33,699	34,608	68,307
4. เดิมบางนางบวช	552.330	14	8	-	8	121	25,954	37,523	39,687	77,210
5. บางปลาม้า	481.298	14	11	-	7	127	22,705	29,404	32,289	61,693
6. ศรีประจันต์	180.986	9	4	-	6	64	16,375	22,383	23,785	46,168
7. สองพี่น้อง	750.381	15	14	1	1	140	41,624	62,489	65,311	127,800
8. สามชุก	355.917	7	6	-	1	68	21,192	25,869	28,191	54,060
9. หนองหญ้าไซ	420.209	6	6	-	1	66	39,807	59,211	62,719	121,930
10. อุทอง	630.290	13	6	-	9	155	17,166	24,091	25,222	49,313
รวม	5,358.008	110	81	2	43	1,008	302,594	408,808	437,526	846,334

ที่มา : 1. ที่ทำการปกครองจังหวัดสุพรรณบุรี ข้อมูล ปี 2562

2. สำนักงานท้องถิ่นจังหวัดสุพรรณบุรี ข้อมูล ปี 2562

3. จำนวนประชากรและจำนวนบ้าน (<http://stat.bora.dopa.go.th/stat/statnew/statTDD/>)

จำนวนประชากร / จำนวนบ้าน

ประชากร จากข้อมูลและสถิติประชากรตามทะเบียนราษฎร ณ ธันวาคม 2562 จังหวัดสุพรรณบุรี มีประชากรทั้งสิ้น 846,234 คน เป็นชาย 408,808 คน (48.30%) หญิง 437,526 คน (51.70%) จำนวนบ้าน 302,594 หลัง

ตารางที่ 12 แสดงจำนวนประชากร และจำนวนบ้าน จังหวัดสุพรรณบุรี ปี 2558-2562

ปี พ.ศ.	ชาย	หญิง	รวม	จำนวนบ้าน/หลัง
2558	411,295	438,404	849,699	287,985
2559	410,617	437,950	848,567	292,289
2560	412,089	439,914	852,003	295,968
2561	410,241	438,479	848,720	299,083
2562	408,808	437,526	846,334	302,490

ที่มา : ข้อมูลจากที่ทำการปกครองจังหวัดสุพรรณบุรี (ข้อมูล ณ วันที่ 31 ธันวาคม ของทุกปี)

จำนวนครัวเรือนตามข้อมูลความจำเป็นพื้นฐาน (จปฐ.)

ตารางที่ 13 ข้อมูลครัวเรือนจากการเก็บข้อมูล จปฐ. ปี 2562

ที่	อำเภอ	จำนวนตำบล	จำนวนครัวเรือนจากข้อมูลจปฐ. ปี 2562	ร้อยละ	ครัวเรือนที่ไม่ผ่านเกณฑ์จปฐ. (38,000 บาท/คน/ปี)	ร้อยละ
1	เมืองสุพรรณบุรี	20	42,608	20.21	1	0.002
2	ดอนเจดีย์	5	13,289	6.3	2	0.015
3	ด่านช้าง	7	20,415	9.68	9	0.044
4	เดิมบางนางบวช	14	18,285	8.67	30	0.164
5	บางปลาม้า	14	18,821	8.93	24	0.128
6	ศรีประจันต์	9	15,728	7.46	33	0.210
7	สองพี่น้อง	15	29,809	14.14	18	0.060
8	สามชุก	7	14,857	7.05	7	0.047
9	หนองหญ้าไซ	6	13,178	6.25	67	0.508
10	อู่ทอง	13	23,887	11.33	10	0.042
	รวม	110	210,877	100	201	0.095

ที่มา : สำนักงานพัฒนาชุมชนจังหวัดสุพรรณบุรี (ข้อมูล ณ มีนาคม 2563)

ประชากรในวัยแรงงาน/ผู้มีงานทำ อัตราการว่างงาน การใช้แรงงานต่างด้าว

ประชากรในวัยแรงงาน จังหวัดสุพรรณบุรี ได้ทำการสำรวจสถานะการทำงานของประชากรในจังหวัด พบว่า จังหวัดสุพรรณบุรี มีผู้มีอายุ 15 ปีขึ้นไป 722,384 คน และเป็นผู้ที่อยู่ในกำลังแรงงาน 469,430 คน หรือ คิดเป็นร้อยละ 64.98 เป็นผู้ไม่อยู่ในกำลังแรงงาน 252,954 คน คิดเป็นร้อยละ 35.02

ตารางที่ 14 จำนวนประชากร จำแนกตามสถานภาพแรงงาน และเพศ จังหวัดสุพรรณบุรี พ.ศ. 2562

สถานภาพแรงงาน	รวม	ชาย	ร้อยละ	หญิง	ร้อยละ
ประชากรรวมทั้งหมด	846,334	408,808	48.30	437,526	51.70
ประชากรอายุ 15 ปีขึ้นไป	722,384	343,404	47.54	378,980	52.46
1. ผู้ที่อยู่ในกำลังแรงงาน	469,430	261,921	55.80	207,509	44.20
1.1 ผู้มีงานทำ	463,116	258,790	55.88	204,326	44.12
1.2 ผู้ว่างงาน	759	492	64.82	267	35.18
1.3 ผู้ที่รอฤดูกาล	5,555	2,639	47.51	2,916	52.49
2. ผู้ไม่อยู่ในกำลังแรงงาน	252,954	81,483	32.21	171,471	67.79
2.1 ทำงานบ้าน	74,066	5,372	7.25	68,694	92.75
2.2 เรียนหนังสือ	32,972	16,604	50.36	16,368	49.64
2.3 อื่นๆ (เด็ก/คนชรา/ไม่สามารถทำงานได้)	145,916	59,507	40.78	86,409	59.22
ประชากรอายุต่ำกว่า 15 ปี	123,950	65,404	52.77	58,546	47.23
อัตราการจ้างงานต่อกำลังแรงงาน	98.65	98.80		98.47	
อัตราการว่างงาน	0.16	0.19		0.13	

ที่มา: รายงานสถานการณ์แรงงานจังหวัดสุพรรณบุรี ฉบับรายปี 2562 (ข้อมูล ณ ธันวาคม 2562)

ผู้มีงานทำ ในจังหวัดสุพรรณบุรี ปี 2562 มีจำนวนเฉลี่ย 465,183 พบว่า เป็นผู้มีงานทำในภาคเกษตรเฉลี่ย จำนวน 210,920 คน คิดเป็นร้อยละ 45.35 และนอกภาคเกษตรเฉลี่ย จำนวน 254,263 คน คิดเป็นร้อยละ 54.65 ซึ่งผู้มีงานทำนอกภาคเกษตรทำงานอยู่ในอุตสาหกรรมการขายส่ง ขายปลีก สูงสุด 65,891 คน คิดเป็นร้อยละ 14.23 และผู้มีงานทำส่วนใหญ่มีการศึกษาระดับประถมศึกษา

อัตราการว่างงาน จากข้อมูลสำนักงานสถิติจังหวัด ปี 2562 จังหวัดสุพรรณบุรี มีแรงงานนอกระบบทั้งหมด จำนวน 339,264 คน คิดเป็นร้อยละ 71.54 ของผู้มีงานทำ เป็นเพศชาย ร้อยละ 58.30 เพศหญิง ร้อยละ 41.70 จากผลสำรวจพบว่า จำนวนแรงงานนอกระบบส่วนใหญ่จะอยู่ในภาคเกษตร จำนวน 208,950 คน คิดเป็นร้อยละ 61.59 และนอกภาคเกษตร จำนวน 130,314 คน คิดเป็นร้อยละ 38.41 เมื่อพิจารณาตามประเภทอุตสาหกรรม พบว่า อุตสาหกรรมการขายส่งการขายปลีกมีจำนวนสูงสุด มีจำนวน 45,065 คน คิดเป็นร้อยละ 13.28 รองลงมาเป็นอุตสาหกรรมกิจกรรมบริการอื่นๆ จำนวน 25,825 คน คิดเป็นร้อยละ 7.61 คน เมื่อพิจารณาตามอาชีพพบว่า อาชีพด้านเกษตรและประมงสูงสุด มีจำนวน 188,512 คน คิดเป็นร้อยละ 55.56 รองลงมาเป็นอาชีพพนักงานบริการ จำนวน 62,910 คน คิดเป็นร้อยละ 18.54 สำหรับระดับการศึกษา พบว่า โดยส่วนใหญ่มีการศึกษาอยู่ในระดับต่ำกว่าประถมศึกษา จำนวน 114,422 คน คิดเป็นร้อยละ 33.73 รองลงมาเป็นระดับประถมศึกษา จำนวน 100,387 คนคิดเป็นร้อยละ 29.59 ส่วนในช่วงอายุพบว่า โดยส่วนใหญ่แรงงานนอกระบบจะมีอายุ 60 ปีขึ้นไป มีจำนวน 63,771 คน คิดเป็นร้อยละ 18.80 รองลงมาคืออายุระหว่าง 45-49 ปี จำนวน 49,699 คน คิดเป็นร้อยละ 14.65

การใช้แรงงานต่างด้าว จำนวนแรงงานต่างด้าวที่ได้รับใบอนุญาตทำงานในจังหวัดสุพรรณบุรี มีทั้งหมด 17,599 คน ณ ธันวาคม 2562 ประเภทคนต่างด้าวที่มีทักษะ/ผู้ชำนาญการ จำนวน 598 คน

การคุ้มครองแรงงานและสวัสดิการ จังหวัดสุพรรณบุรี มีสถานประกอบกิจการ ณ ธันวาคม 2562 จำนวน 2,813 แห่ง มีลูกจ้างรวม 39,754 คน เป็นเพศชาย 21,260 คน (ร้อยละ 53.48) เป็นเพศหญิง 18,223 คน คิดเป็นร้อยละ 46.36 และมีแรงงานเด็ก 64 คน คิดเป็นร้อยละ 0.16

ที่มา : รายงานสถานการณ์แรงงานจังหวัดสุพรรณบุรี ฉบับรายปี 2562

2.2 ด้านศาสนา

การนับถือศาสนา

- พุทธ	จำนวน	845,136 คน	(ร้อยละ 99.76)
- คริสต์	จำนวน	1,574 คน	(ร้อยละ 0.19)
- อิสลาม	จำนวน	420 คน	(ร้อยละ 0.05)
- อื่นๆ	จำนวน	- คน	

ที่มา : สำนักงานวัฒนธรรมจังหวัดสุพรรณบุรี (ข้อมูล ณ วันที่ 19 พฤศจิกายน 2562)

ศาสนสถาน

วัด จังหวัดสุพรรณบุรี มีจำนวน 592 วัด (วัดร้าง 229 วัด) แยกเป็น มหานิกาย จำนวน 581 วัด ธรรมยุต จำนวน 10 วัด อนัมนิกาย จำนวน 1 วัด จำแนกตามรายอำเภอ ดังนี้

ตารางที่ 15 แสดงจำนวนวัดและพระภิกษุ ในจังหวัดสุพรรณบุรี

อำเภอ	วัด				พระภิกษุ
	มหานิกาย	ธรรมยุต	อนัมนิกาย	รวม	
1. เมืองสุพรรณบุรี	98	1		99	1,043
2. ดอนเจดีย์	38	2		40	364
3. ด่านช้าง	58	1		59	491
4. เดิมบางนางบวช	58			58	453
5. บางปลาม้า	75			75	616
6. ศรีประจันต์	41	2		43	325
7. สองพี่น้อง	60		1	61	699
8. สามชุก	36	1		37	330
9. หนองหญ้าไซ	38	2		40	269
10. อุทอง	79	1		80	648
รวม	581	10	1	592	5,238

ที่มา : สำนักงานพระพุทธศาสนาจังหวัดสุพรรณบุรี/สำนักงานเจ้าคณะจังหวัดสุพรรณบุรี (ข้อมูล ณ วันที่ 16 ธันวาคม 2562)

คริสตจักร จังหวัดสุพรรณบุรีมีคริสตจักร จำนวน 29 แห่ง ดังนี้

- เมืองสุพรรณบุรี	8 แห่ง
- ดอนเจดีย์	2 แห่ง
- ด่านช้าง	3 แห่ง
- เดิมบางนางบวช	4 แห่ง
- บางปลาหมอ	- แห่ง
- ศรีประจันต์	1 แห่ง
- สองพี่น้อง	1 แห่ง
- สามชุก	2 แห่ง
- หนองหญ้าไซ	1 แห่ง
- อุทอง	7 แห่ง

ที่มา : <https://tuthai.org/directory/area/สุพรรณบุรี>

มัสยิด จังหวัดสุพรรณบุรี มีมัสยิดเพียงแห่งเดียว คือ **มัสยิดนูรูลเราะห์มาน** ตั้งอยู่ที่ 919 ซอยดาบฟ้าพื้น 1 ตำบลท่าพี่เลี้ยง อำเภอเมืองสุพรรณบุรี จังหวัดสุพรรณบุรี

2.3 ด้านสาธารณสุข

จังหวัดสุพรรณบุรี มีสถานบริการสาธารณสุข จำนวน 205 แห่ง ดังนี้

- สำนักงานสาธารณสุขจังหวัด	1	แห่ง
- สำนักงานสาธารณสุขอำเภอ	10	แห่ง
- โรงพยาบาลส่งเสริมสุขภาพตำบล/สาธารณสุขชุมชน	174	แห่ง
- โรงพยาบาลศูนย์/โรงพยาบาลทั่วไป	2	แห่ง
- โรงพยาบาลเอกชน	5	แห่ง
- โรงพยาบาลชุมชน / สมเด็จพระยุพราช	8	แห่ง
- ศูนย์สุขภาพชุมชน/บริการสาธารณสุข	3	แห่ง
- ศูนย์วิชาการ	2	แห่ง

ที่มา : ระบบสารสนเทศภูมิศาสตร์ทรัพยากรสุขภาพ (<http://gishealth.moph.go.th/>)

2.4 ด้านการศึกษา

สถานศึกษา/นักเรียน/ครูผู้สอน

จังหวัดสุพรรณบุรี มีสถานศึกษาที่เปิดสอนทั้งสิ้น 768 แห่ง แยกเป็นระดับการศึกษาขั้นพื้นฐาน ระดับอาชีวศึกษา ระดับอุดมศึกษา จำนวน 465 แห่ง จำนวนนักเรียน/นักศึกษา 137,824 คน จำนวนห้องเรียน 6,194 ห้อง และจำนวนครู/ผู้สอน 9,904 คน

ตารางที่ 16 จำนวนสถานศึกษา นักเรียน/นักศึกษา ห้องเรียน และครู/ผู้สอน การศึกษาในระบบ ปีการศึกษา 2562

สังกัด	จำนวนสถานศึกษา	จำนวนนักเรียน/นักศึกษา	จำนวนห้องเรียน	จำนวนครู/ผู้สอน
1. กระทรวงศึกษาธิการ	465	118,809	5,881	8,698
สำนักงานคณะกรรมการการศึกษาขั้นพื้นฐาน (สพฐ.)	431	94,884	4,953	7,381
- สำนักงานเขตพื้นที่การศึกษาประถมศึกษาสุพรรณบุรี เขต 1	135	20,410	1,3285	1,796
- สำนักงานเขตพื้นที่การศึกษาประถมศึกษาสุพรรณบุรี เขต 2	134	21,369	1,339	1,718
- สำนักงานเขตพื้นที่การศึกษาประถมศึกษาสุพรรณบุรี เขต 3	128	18,987	1,273	1,703
- สำนักงานเขตพื้นที่การศึกษามัธยมศึกษา เขต 9	32	33,652	995	2,086
- สำนักบริหารงานการศึกษาพิเศษ	2	466	61	78
สำนักงานคณะกรรมการส่งเสริมการศึกษาเอกชน	27	15,168	454	728
2. กระทรวงการอุดมศึกษา	5	3,577	21	355
- โรงเรียนสาธิต	1	205	11	25
- สถาบันอุดมศึกษา	4	3,372	10	330
3. กระทรวงมหาดไทย	290	11,830	219	278
- ศูนย์พัฒนาเด็กเล็ก	273	6,628		
- โรงเรียนสังกัดท้องถิ่นฯ	17	5,202	219	278
4. กระทรวงการท่องเที่ยวและกีฬา	2	1,857	21	155
- โรงเรียนกีฬาฯ	1	680	21	81
- ม.การกีฬาแห่งชาติ	1	1,177		74
5. กระทรวงวัฒนธรรม	2	836	34	163
สถาบันบัณฑิตพัฒนศิลป์	2	836	34	163
6. กระทรวงสาธารณสุข	2	876	6	243
สถาบันพระบรมราชชนก	2	876	6	243
7. สำนักงานพระพุทธศาสนา	2	39	12	12
โรงเรียนพระปริยัติธรรม	2	39	12	12
รวมทั้งสิ้น	768	137,824	6,194	9,904

ที่มา : ข้อมูลสารสนเทศเพื่อการพัฒนาการจัดการศึกษาของสำนักงานศึกษาธิการจังหวัดสุพรรณบุรี ประจำปีการศึกษา 2562 (<https://drive.google.com/file/d/19UJC9m4UWStx4GxjFA3YjwjDCBj84hNW/view>)

ส่วนที่ 3

ข้อมูลด้านเศรษฐกิจ



3. ข้อมูลด้านเศรษฐกิจ

3.1 ผลิตภัณฑ์มวลรวมจังหวัด (GPP)

จังหวัดสุพรรณบุรี มีศักยภาพในการผลิตสินค้าสูงและสามารถพัฒนาเป็นแหล่งอุตสาหกรรม การเกษตรเพื่อการส่งออกและบริโภคภายในประเทศเนื่องจากมีทำเลเหมาะสม อยู่ห่างจากกรุงเทพมหานคร มีการคมนาคมสะดวกสบายมีแหล่งเรียนรู้ทางการเกษตรที่มีเทคโนโลยีสมัยใหม่หลายแห่ง ทำให้ผลิตภัณฑ์มวลรวมของจังหวัดเท่ากับ 86,744 ล้านบาท (ณ ราคาประจำปี) โดยส่วนใหญ่ขึ้นกับสาขาการเกษตรกรรม การป่าไม้และการประมง วงเงิน 25,226 ล้านบาท เป็นอันดับแรก รองลงมาอยู่นอกภาคเกษตรกรรมได้แก่ ประเภทอุตสาหกรรม สาขาการผลิต 12,995 ล้านบาท

ตารางที่ 17 ผลิตภัณฑ์มวลรวมจังหวัด (GPP) ตามราคาประจำปี จำแนกตามสาขาการผลิต

(ล้านบาท)

ประเภทผลิตภัณฑ์	2557 (2014)	2558 (2015)	2559 (2016)	2560 (2517)
ภาคเกษตรกรรม	28,099	26,381	23,594	25,226
1.เกษตรกรรม การป่าไม้ และการประมง	28,099	26,381	23,594	25,226
นอกภาคเกษตรกรรม	51,416	57,477	58,576	61,517
2.การทำเหมืองแร่และเหมืองหิน	2,136	6,005	3,167	3,725
3.การผลิตอุตสาหกรรม	11,179	11,169	13,150	12,995
4.ไฟฟ้า ก๊าซ ไอน้ำ และระบบปรับอากาศ	1,455	1,332	1,352	1,429
5.การจัดหาน้ำ การจัดการ และการบำบัดน้ำเสีย ของเสีย และสิ่งปฏิกูล	336	334	425	505
6.การก่อสร้าง	2,692	3,189	3,550	3,240
7.การขายส่งและการขายปลีก การซ่อมยานยนต์และจักรยายนต์	9,158	10,255	10,650	11,764
8.การขายส่งและสถานที่เก็บสินค้า	1,680	2,160	2,021	2,327
9.ที่พักแรมและบริการด้านอาหาร	394	599	652	754
10.ข้อมูลข่าวสารและการสื่อสาร	497	579	374	405
11.กิจกรรมทางการเงินและการประกันภัย	4,536	4,874	5,310	5,447
12.กิจกรรมอสังหาริมทรัพย์	3,071	3,078	3,543	4,009
13.กิจกรรมทางวิชาชีพ วิทยาศาสตร์และเทคนิค	28	27	27	27
14.กิจกรรมการบริหารและการบริการสนับสนุน	146	195	200	254
15.การบริหารราชการ การป้องกันประเทศ และการประสังคมภาคบังคับ	2,402	2,556	2,771	2,792
16.การศึกษา	8,177	7,475	7,508	7,805
17.กิจกรรมด้านสุขภาพและงานสังคมสงเคราะห์	2,711	2,796	2,953	3,050
18.ศิลปะ ความบันเทิง และนันทนาการ	241	242	302	360
19.กิจกรรมบริการด้านอื่นๆ	578	612	620	629
รวม	79,515	83,858	82,170	86,744

ที่มา : สำนักงานคณะกรรมการพัฒนาการเศรษฐกิจและสังคมแห่งชาติ

3.2 ด้านเกษตรกรรม

3.2.1 สภาพความเหมาะสมและการใช้ประโยชน์ที่ดินทางการเกษตร

ตารางที่ 18 การใช้ที่ดินของจังหวัดสุพรรณบุรี ปี 2561

เนื้อที่ทั้งหมด (ไร่)	เนื้อที่ป่าไม้ (ไร่)	เนื้อที่ใช้ประโยชน์ ทางการเกษตร (ไร่)	ขนาดของฟาร์ม (ไร่/ครัวเรือน)	เนื้อที่ใช้ประโยชน์ นอการเกษตร
3,348,755	392,762	2,315,004	-	640,989

ที่มา : สำนักงานเศรษฐกิจการเกษตร (ข้อมูล ณ กุมภาพันธ์ 2563)

ตารางที่ 19 เนื้อที่ใช้ประโยชน์ทางการเกษตร จังหวัดสุพรรณบุรี

ปี	เนื้อที่ทั้งหมด (ไร่)	เนื้อที่ใช้ประโยชน์ทางการเกษตร				
		นาข้าว	พืชไร่	สวนไม้ผล ไม้ยืนต้น	สวนผัก/ไม้ ดอกไม้ประดับ	เนื้อที่ใช้ ประโยชน์ทาง การเกษตรอื่นๆ
2557	2,314,576	1,305,526	836,532	19,597	30,091	122,830
2558	2,315,389	1,304,370	838,264	19,597	30,210	122,948
2559	2,316,357	1,305,033	838,281	19,684	30,379	122,980
2560	2,315,778	1,305,042	838,048	19,582	30,176	122,930
2561	2,315,004	1,304,694	837,691	19,577	30,156	122,886

ที่มา : สำนักงานเศรษฐกิจการเกษตร (ข้อมูล ณ กุมภาพันธ์ 2563)

3.2.2 การถือครองที่ดินทางการเกษตร

ตารางที่ 20 ลักษณะการถือครองที่ดินทางการเกษตรของจังหวัดสุพรรณบุรี

ปี	เนื้อที่ใช้ประโยชน์ทางการเกษตร				
	เนื้อที่ทั้งหมด	เนื้อที่ของ ตนเอง	เนื้อที่ของคนอื่น		
			เช่าผู้อื่น	รับจ้าง/รับขาย ฝาก/ได้ทำฟรี	รวม
2557	2,314,576	1,052,350	1,130,113	132,112	1,262,226
2558	2,315,389	1,053,065	1,129,911	132,413	1,262,324
2559	2,316,357	1,053,735	1,129,931	132,691	1,262,622
2560	2,315,778	1,053,645	1,129,426	132,707	1,262,133
2561	2,315,004	1,053,554	1,128,779	132,671	1,261,450

ที่มา : สำนักงานเศรษฐกิจการเกษตร (ข้อมูล ณ กุมภาพันธ์ 2563)

ตารางที่ 21 เนื้อที่ใช้ประโยชน์ทางการเกษตรจังหวัดสุพรรณบุรี แยกรายอำเภอ ปี 2562

อำเภอ	พื้นที่ทั้งหมด (ไร่) ¹	พื้นที่ทางการเกษตร										
		พืช ²								พื้นที่ปลูกหญ้า/พืชอาหารสัตว์ทุ่งหญ้าสาธารณะ ³	พื้นที่ทำการประมง ⁴	รวมพื้นที่การเกษตร
		พืชน้ำ	พืชไร่	ไม้ผล	ไม้ยืนต้น	พืชผัก	ไม้ดอก	อื่นๆ	รวม			
เมืองสุพรรณบุรี	338,073	227,459	1,139	15,561	72	2,764	7	-	247,002	76	3,920	250,998
ดอนเจดีย์	157,551	84,534	20,552	2,729	200	157	-	-	108,172	121	1,474	109,767
ด่านช้าง	746,000	1,399	290,033	4,383	12,068	2,422	-	13	310,318	1,629	78	312,025
เดิมบางนางบวช	345,206	189,050	61,906	2,890	493	665	20	-	255,024	29	404	255,457
บางปลาม้า	300,811	196,780	147	1,100	-	290	179	-	198,496	149	18,206	216,851
ศรีประจันต์	113,116	92,144	10,326	4,006	60	415	10	-	106,961	337	482	107,780
สองพี่น้อง	468,988	137,844	115,119	50	498	7,702	1,567	-	262,780	42	20,995	283,817
สามชุก	222,448	135,395	25,514	3,407	7	464	165	4	164,956	692	990	166,638
หนองหญ้าไซ	262,631	73,573	115,410	442	122	3,195	270	40	193,052	62	89	193,203
อู่ทอง	393,931	117,985	130,925	1,032	204	1,244	5	-	251,395	576	3,370	255,341
รวม	3,348,755	1,256,163	771,071	35,600	13,724	19,318	2,223	57	2,098,156	3,713	50,008	2,151,877

ที่มา : ¹ ที่ทำการปกครองจังหวัดสุพรรณบุรี (ข้อมูล ณ กุมภาพันธ์ 2563)

² สำนักงานเกษตรจังหวัดสุพรรณบุรี (ข้อมูล ณ กุมภาพันธ์ 2563)

³ สำนักงานปศุสัตว์จังหวัดสุพรรณบุรี (ข้อมูล ณ กุมภาพันธ์ 2563)

⁴ สำนักงานประมงจังหวัดสุพรรณบุรี (ข้อมูล ณ กุมภาพันธ์ 2563)

3.2.3 จำนวนครัวเรือนเกษตรกร

ตารางที่ 22 ครัวเรือนเกษตรกรจังหวัดสุพรรณบุรี ปี 2560-62

จังหวัด/อำเภอ	จำนวนครัวเรือนเกษตรกร		
	2560	2561	2562
เมืองสุพรรณบุรี	8,777	9,279	9,938
ดอนเจดีย์	4,680	4,183	4,328
ด่านช้าง	3,250	5,393	5,653
เดิมบางนางบวช	7,529	8,197	8,746
บางปลาม้า	6,473	6,820	7,379
ศรีประจันต์	4,919	5,150	5,633
สองพี่น้อง	7,300	7,425	8,438
สามชุก	5,137	5,478	5,400
หนองหญ้าไซ	6,056	6,535	6,036
อู่ทอง	7,357	8,410	9,599
รวม	61,478	66,870	71,150

ที่มา : สำนักงานเกษตรจังหวัดสุพรรณบุรี (ข้อมูล ณ กุมภาพันธ์ 2563)

3.2.4 ต้นทุนการผลิตสินค้าเกษตรชนิดต่างๆ

ตารางที่ 23 แสดงต้นทุนการผลิต ภาคกลาง

หน่วย : บาท/ไร่

รายการ	จำนวนปี ปี 2562	จำนวนปี ปี 2562	ข้าวโพดเลี้ยงสัตว์ รวมรุ่น ปี 2562	มันสำปะหลัง ปี 2562	สับปะรด ปี 2562
1. ต้นทุนผันแปร	3,786.10	4,182.54	3,169.84	5,941.06	12,146.33
2. ต้นทุนคงที่	949.22	1,088.18	1063.99	1,137.01	1,147.53
3. ต้นทุนรวมต่อไร่	4,735.32	5,270.72	4,233.83	7,078.07	13,293.86
4. ต้นทุนรวมต่อกิโลกรัม	7.73	7.67	6.03	1.98	3.86
5. ผลตอบแทนสุทธิต่อไร่	-51.68	140.78	891.00	280.25	7,491.55
6. ผลตอบแทนสุทธิต่อกิโลกรัม	0.08	0.20	1.27	0.08	2.17

ที่มา : สำนักงานเศรษฐกิจการเกษตรที่ 7 (ข้อมูลศูนย์สารสนเทศการเกษตร ณ ธันวาคม 2562)

3.2.5 ข้อมูลสารสนเทศด้านพืช

ข้อมูลการปลูกพืช

ตารางที่ 24 ข้อมูลการผลิตพืช จังหวัดสุพรรณบุรี ปี 2562

ชนิดพืช	พื้นที่ เพาะปลูก (ไร่)	เก็บเกี่ยว (ไร่)	เสียหาย (ไร่)	ผลผลิตรวม (ตัน)	ผลผลิตเฉลี่ย (ตัน/ไร่)	ราคาหน้าฟาร์ม (บาท/ตัน)
ข้าว						
ข้าวนาปี	1,256,163	1,153,772	103,567	960,034	0.83	7,300
ข้าวนาปรัง	832,353	830,766	1,587	599,010	721	*7,050
พืชไร่						
อ้อยโรงงาน	635,163	575,622	43,298	5,429,998	9.43	
มันสำปะหลังโรงงาน	34,446	33,772	674	106,140	3.14	2,130
ข้าวโพดเลี้ยงสัตว์	51,804	41,087	8,764	20,297	0.49	6,380
แห้ว	3,699	2,089	-	5,844	2.80	25,850
ถั่วเขียวผิวมัน	6,944	3,634	-	516	0.14	24,880
มันเทศ	2,395	1,104	-	2,257	2.04	10,930
ข้าวโพดเลี้ยงสัตว์ (เมล็ดพันธุ์)	4,050	-	-	-	-	-
หญ้าเลี้ยงสัตว์	783	1,360	24	5,221	3.84	4,020
สับปะรด	2,528	2,528	-	6,062	2.40	3,930
เผือก	664	339	-	1,309	3.86	25,320
งาดำ	16	16	-	1	0.05	31,250
อ้อยเคี้ยว	7	7	-	14	2.00	20,000
ไม้ยืนต้น						
ยางพารา	8,442	950	4	687	0.72	42,090
ปาล์มน้ำมัน	2,990	1,829	-	3,485	1.91	2,550
ยูคาลิปตัส	1,699	-	-	-	-	-
มะพร้าว	286	13	-	6	0.42	9,340
ไม้สัก	179	-	-	-	-	-
ไผ่	70	27	-	33	1.22	22,730
กาแฟ	33	-	-	-	-	-
อินทผลัม	18	-	-	-	-	-
หมาก	8	-	-	-	-	-

ชนิดพืช	พื้นที่ เพาะปลูก (ไร่)	เก็บเกี่ยว (ไร่)	เสียหาย (ไร่)	ผลผลิตรวม (ตัน)	ผลผลิตเฉลี่ย (ตัน/ไร่)	ราคาหน้าฟาร์ม (บาท/ตัน)
ไม้ผล						
มะม่วง	29,703	12,094	100	23,634	1.95	16,010
กล้วยน้ำว้า	1,716	720	-	940	1.31	14,960
มะนาว	1,339	683	-	424	0.62	36,040
พุทรา	782	359	-	2,212	6.17	7,950
ลำไย	592	235	-	43	0.18	30,000
มะละกอ	435	34	-	469	13.79	26,350
มะขามเทศ	335	-	-	-	-	-
กล้วยหอม	150	8	50	22	2.69	30,580
ฝรั่ง	132	74	-	171	2.31	21,210
มะขาม	104	84	-	24	0.29	48,850
ส้มโอ	71	41	-	11	0.28	22,040
ส้มเขียวหวาน	62	30	-	15	0.50	30,000
ทุเรียน	50	-	-	-	-	-
ไม้ผลอื่นๆ	40	-	-	-	-	-
ขนุนแห้ง	32	15	-	14	0.93	18,930
เงาะ	21	17	-	10	0.58	33,690
มะยงชิด	15	-	-	-	-	-
มะกรูด	15	5	-	-	0.09	20,000
แก้วมังกร	7	-	-	-	-	-
ลองกอง	2	2	-	1	0.30	30,000
พืชผัก						
คะน้า	3,281	2,871	-	4,325	1.51	13,400
ผักบุ้งน้ำ	1,025	2,894	-	9,435	3.26	10,980
หน่อไม้ฝรั่ง	811	2,206	-	1,564	0.71	68,330
ข้าวโพดหวาน	1,239	1,069	-	2,121	1.99	16,930
ผักกาดหอม	1,548	1,189	-	1,716	1.44	26,320
พริกชี้หนูเมสันต์เล็ก (ชี้หนูสวน)	859	1,315	155	995	0.76	52,190
ถั่วฝักยาว	1,134	1,402	-	1,818	1.30	19,490
กระเจี๊ยบเขียว	964	1,576	-	1,327	0.84	17,890

ชนิดพืช	พื้นที่ เพาะปลูก (ไร่)	เก็บเกี่ยว (ไร่)	เสียหาย (ไร่)	ผลผลิตรวม (ตัน)	ผลผลิตเฉลี่ย (ตัน/ไร่)	ราคาหน้าฟาร์ม (บาท/ตัน)
ข้าวโพดฝักอ่อน	1,257	962	-	1,455	1.51	26,170
เมล่อนญี่ปุ่น	982	874	-	43,536	49.84	49,920
มะระจีน	905	664	-	882	1.33	19,130
ข่า	474	328	-	1,072	3.27	21,120
โหระพา	363	1,149	-	3,236	2.82	16,740
ผักวางตุ้ง	834	528	-	669	1.27	16,040
หอมแบ่ง (ต้นหอม)	483	450	-	221	0.49	40,320
บวบ	386	605	-	1,007	1.67	16,910
ผักคะน้า	412	332	-	498	1.50	47,710
ข้าวโพดรับประทาน ฝักสด	360	224	-	332	1.48	7,660
มะเขือเปราะ	214	459	-	486	1.06	10,710
ผักชี	351	307	-	139	0.45	39,880
พริกชี้ฟ้าเม็ดใหญ่	163	358	-	385	1.07	37,670
แตงร้าน	293	298	-	591	1.98	8,400
กระเจต	82	328	-	1,230	3.75	11,000
ผักบุ้งจีน	154	117	-	93	0.80	12,680
แตงโมเนื้อ	45	45	-	180	4.00	6,000
แตงโมอ่อน	96	171	-	242	1.41	18,580
ดอกขจร	57	132	-	64	0.49	25,090
ชะอม	58	119	-	106	0.89	13,300
ฟัก / แฝง	50	78	-	141	1.80	7,430
แตงกวา	61	60	-	85	1.42	10,670
ผักอื่นๆ	72	70	-	119	1.69	22,520
มะเขือม่วง	30	75	-	426	5.67	7,890
แค	17	-	-	-	-	-
มะเขืออื่นๆ	25	15	-	14	0.93	12,430
ผักโขม	25	25	-	38	1.50	51,600
ฟักทอง	38	13	-	19	1.45	10,940
พริกใหญ่	49	49	-	450	9.18	29,670
แตงไทย	43	33	-	61	1.85	6,100
สาระแหน่	10	40	-	1	0.02	16,790

ชนิดพืช	พื้นที่ เพาะปลูก (ไร่)	เก็บเกี่ยว (ไร่)	เสียหาย (ไร่)	ผลผลิตรวม (ตัน)	ผลผลิตเฉลี่ย (ตัน/ไร่)	ราคาหน้าฟาร์ม (บาท/ตัน)
กะเพรา	11	38	-	152	4.01	17,820
แคนตาลูป	25	20	-	11	0.53	34,110
มะเขือยาว	14	31	-	70	2.24	18,760
ตะไคร้	4	4	-	12	3.00	6,000
กุยช่าย	2	8	-	6	0.69	19,360
ผักหวาน	2	-	-	-	-	-
ตั้งโอ้	4	4	-	2	0.64	13,010
ผักชีฝรั่ง	1	1	-	1	1.00	30,000
ไม้ดอก						
บัวหลวง	1,567	1,567	-	11,534	7.36	2,990
ดาวเรือง	230	230	-	737	3.20	23,690
กล้วยไม้ (ไม้ตัดดอกเมืองร้อน)	175	175	-	511	2.92	82,710
มะลิ (ไม้เด็ดดอก)	66	66	-	246	3.73	27,500
กุหลาบร้อยมาลัย	54	22	-	440	20.00	25,000
ดอกกรัก	40	20	-	8	0.40	30,000
จำปี-จำปา	35	-	-	-	-	-
กุหลาบตัดดอก	27	12	-	7	0.60	18,750
มะลิ (ไม้ดอกกระถาง)	5	5	-	5	1.06	73,580
กล้วยไม้ (ไม้ดอกกระถาง)	4	-	-	-	-	-
ไม้ประดับ						
ไม้ชำถุงอื่นๆ	62	41	-	3,650	89.02	6,000
เตย	20	20	-	10	0.50	30,000
สมุนไพรและเครื่องเทศ						
กระเจี๊ยบแดง	40	30	-	60	2.00	12,000
ขมิ้นชัน	11	11	-	33	3.00	7,000
กระชายดำ	4	-	-	-	-	-

ที่มา : สำนักงานเกษตรจังหวัดสุพรรณบุรี (ข้อมูล ณ มีนาคม 2563)

ตารางที่ 25 ข้อมูลการผลิตพืช จังหวัดสุพรรณบุรี 5 ปีย้อนหลัง

ชนิดพืช	ปี 2558			ปี 2559			ปี 2560			ปี 2561			ปี 2562		
	พื้นที่เพาะปลูก (ไร่)	พื้นที่เก็บเกี่ยว (ไร่)	ผลผลิตรวม (ตัน)	พื้นที่เพาะปลูก (ไร่)	พื้นที่เก็บเกี่ยว (ไร่)	ผลผลิตรวม (ตัน)	พื้นที่เพาะปลูก (ไร่)	พื้นที่เก็บเกี่ยว (ไร่)	ผลผลิตรวม (ตัน)	พื้นที่เพาะปลูก (ไร่)	พื้นที่เก็บเกี่ยว (ไร่)	ผลผลิตรวม (ตัน)	พื้นที่เพาะปลูก (ไร่)	พื้นที่เก็บเกี่ยว (ไร่)	ผลผลิตรวม (ตัน)
อ้อยโรงงาน	655,707	406,795	3,339,037	812,840	421,912	4,522,475	988,496	528,038	6,709,681	733,010	603,603	6,672,236	635,163	575,622	5,429,998
มันเทศ	1,116	926	2,972	1,528	308	1,018	1,914	1,240	1,478	2,525	1,951	12,880.20	2,395	1,104	2,257
แห้วจีน	2,189	1,304	8,807	2,794	1,439	6,373	3,554	2,240	5,253	2,524.50	1,144.50	2,856.70	3,699	2,089	5,844
พืชไร่อื่นๆ	595	595	1,007	8,953	8,191	2,250	10,679	9,757	3,612	13,244	10,450.25	4,802.48	5,520	1,722	6,545
ไม้ผล	45,358	39,152	18,185	21,614	8,191	34,640	40,726	21,706	32,568	38,363.75	15,632.75	23,928.25	35,602	14,400	27,989
พืชผักต่างๆ	17,647.25	10,831.75	53,365	20,397	13,321	54,614	20,614	18,149	46,440				19,319	23,533	81,327
ไม้ดอกไม้ประดับ	339	194	565	294	199	4,967.55				1,932	12,392	15,934.71	2,223	2,117	13,498
รวม (พื้นที่ไม่รวมข้าวนาปรัง)	2,877,302	2,601,412	936,152,557	2,585,611	2,163,108	5,967,258	3,249,414	2,733,222	8,465,953				703,921	620,587	5,567,458

ที่มา : สำนักงานเกษตรจังหวัดสุพรรณบุรี (ข้อมูล ณ กุมภาพันธ์ 2563)

ตารางที่ 26 **ข่าวนาปี** : เนื้อที่เพาะปลูก เนื้อที่เก็บเกี่ยว ผลผลิต และผลผลิตต่อไร่ ระดับอำเภอ ปี 2558-2562 ที่ความชื้น 15%

อำเภอ	เนื้อที่เพาะปลูก (ไร่)				เนื้อที่เก็บเกี่ยว (ไร่)				ผลผลิต (ตัน)				ผลผลิตเฉลี่ยต่อไร่ (ก.ก)			
	2558	2559	2560	2561	2558	2559	2560	2561	2558	2559	2560	2561	2558	2559	2560	2561
เมืองสุพรรณบุรี	209,967	184,470	194,804	195,500	195,336	183,031	187,901	193,929	141,619	133,796	138,107	143,701	725	731	735	741
ดอนเจดีย์	90,868	82,658	95,460	96,908	80,612	81,858	95,460	93,691	58,282	60,166	70,354	69,050	723	735	737	737
ด่านช้าง	1,005	1,450	1,728	2,648	1,005	1,400	1,728	2,641	410	571	743	1,136	408	408	430	430
เดิมบางนางบวช	178,908	173,453	175,308	165,977	177,281	173,252	171,333	165,313	129,238	127,513	128,157	127,952	729	736	748	774
บางปลาม้า	192,276	182,235	183,599	185,004	191,924	181,523	170,344	184,126	144,135	132,330	126,055	135,701	751	729	740	737
ศรีประจันต์	102,813	84,265	89,557	80,840	102,563	84,244	89,557	80,819	76,102	62,088	67,257	60,938	742	737	751	754
สองพี่น้อง	178,523	162,499	145,820	135,184	177,646	162,085	145,245	134,878	133,767	117,350	106,319	99,810	753	724	732	740
สามชุก	127,087	120,023	132,811	128,061	115,342	119,141	132,039	126,758	83,738	88,164	100,614	97,223	726	740	762	767
หนองหญ้าไซ	88,641	86,277	87,107	89,055	88,338	86,259	87,077	88,932	59,098	58,311	61,563	61,363	669	676	707	690
อู่ทอง	138,850	125,602	132,215	119,475	134,048	125,111	129,851	118,336	98,391	91,206	94,791	86,385	734	729	730	730
รวม	1,308,938	1,202,932	1,238,409	1,198,652	1,264,095	1,197,904	1,210,535	1,189,423	924,780	871,495	893,960	883,259	732	728	738	743

หมายเหตุ ข้อมูล ปี 2562 ใช้ข้อมูลจากสำนักงานเกษตรจังหวัดสุพรรณบุรี (ตามตารางที่ 23 หน้า 40)

ที่มา : สำนักงานเศรษฐกิจการเกษตรที่ 7 (ข้อมูล ปี 2561 ผ่านคณะกรรมการพัฒนาคุณภาพข้อมูลด้านการเกษตร เมื่อวันที่ 25 กันยายน 2562)

ตารางที่ 27 **ข้าวนาปรัง** : เนื้อที่เพาะปลูก เนื้อที่เก็บเกี่ยว ผลผลิต และผลผลิตต่อไร่ ระดับอำเภอ ปี 2558-2562 ที่ความชื้น 15%

อำเภอ	เนื้อที่เพาะปลูก (ไร่)					เนื้อที่เก็บเกี่ยว (ไร่)					ผลผลิต (ตัน)					ผลผลิตเฉลี่ยต่อไร่ (ก.ก)				
	2558	2559	2560	2561	2562	2558	2559	2560	2561	2562	2558	2559	2560	2561	2562	2558	2559	2560	2561	2562
เมืองสุพรรณบุรี	66,922	34,901	121,732	160,457	152,469	66,722	34,857	121,695	160,401	152,419	48,040	24,783	85,795	114,687	108,217	720	711	705	715	710
ดอนเจดีย์	15,755	2,180	20,250	16,633	20,734	15,737	2,153	20,234	16,614	20,712	11,349	1,511	13,941	11,813	15,244	727	702	689	711	736
ด่านช้าง	-	-	-	-	-	-	-	-	-	-	-	-	-	-	-	-	-	-	-	-
เดิมบางนางบวช	41,445	29,272	128,308	142,807	114,187	41,375	29,238	128,156	142,744	114,082	29,707	20,379	88,940	101,348	82,481	718	697	694	710	723
บางปลาม้า	178,209	167,062	172,350	196,780	194,980	177,859	166,951	172,271	196,690	194,891	132,505	120,205	125,586	140,437	142,076	745	720	729	714	729
ศรีประจันต์	81,487	14,302	58,630	60,245	59,493	81,439	13,756	58,545	60,118	59,379	58,636	9,781	42,269	44,668	43,703	720	711	722	743	736
สองพี่น้อง	159,065	114,040	129,652	134,954	131,200	158,890	113,752	129,604	134,896	130,741	114,719	81,105	93,056	96,855	93,349	722	713	718	718	714
สามชุก	11,350	4,810	72,505	62,836	65,572	11,151	4,782	72,464	62,775	65,023	7,895	3,352	51,015	45,575	46,752	708	701	704	726	719
หนองหญ้าไซ	5,550	1,324	41,988	47,604	3,232	5,525	1,309	41,975	47,571	3,205	3,873	891	30,390	35,631	2,343	701	681	724	749	718
อู่ทอง	39,405	60,787	72,055	83,720	90,486	39,332	60,353	71,336	83,572	90,314	28,044	42,670	60,649	59,754	64,845	713	707	710	715	718
รวม	599,188	428,678	817,470	906,036	832,353	598,030	427,151	816,280	905,381	830,766	434,765	304,677	581,641	650,768	599,010	727	713	713	719	721

ที่มา : สำนักงานเศรษฐกิจการเกษตรที่ 7 (ข้อมูล ผ่านคณะกรรมการสารสนเทศการเกษตร ณ เดือนธันวาคม 2562)

ตารางที่ 28 สับปะรด : เนื้อที่เพาะปลูก เนื้อที่เก็บเกี่ยว ผลผลิต และผลผลิตต่อไร่ ระดับอำเภอ ปี 2558-2562

อำเภอ	เนื้อที่เพาะปลูก (ไร่)				เนื้อที่เก็บเกี่ยว (ไร่)				ผลผลิต (ตัน)				ผลผลิตเฉลี่ยต่อไร่ (ก.ก)			
	2558	2559	2560	2561	2558	2559	2560	2561	2558	2559	2560	2561	2558	2559	2560	2561
ด่านช้าง	1,982	1,536	1,371	1,958	1,902	1,536	1,266	1,865	5,875	4,831	4,154	5,845	3,089	3,145	3,281	3,134
รวม	1,982	1,536	1,371	1,958	1,902	1,536	1,266	1,865	5,875	4,831	4,154	5,845	3,089	3,145	3,281	3,134

หมายเหตุ ข้อมูล ปี 2562 ใช้ข้อมูลจากสำนักงานเกษตรจังหวัดสุพรรณบุรี (ตามตารางที่ 23 หน้า 41)

ที่มา : สำนักงานเศรษฐกิจการเกษตรที่ 7 (ข้อมูลสำรวจ ณ วันที่ 16 มกราคม 2563)

ตารางที่ 29 ข้าวโพดเลี้ยงสัตว์ : เนื้อที่เพาะปลูก เนื้อที่เก็บเกี่ยว ผลผลิต และผลผลิตต่อไร่ ระดับอำเภอ ปี 2558-2562

อำเภอ	เนื้อที่เพาะปลูก (ไร่)				เนื้อที่เก็บเกี่ยว (ไร่)				ผลผลิต (ตัน)				ผลผลิตเฉลี่ยต่อไร่ (ก.ก)			
	2558	2559	2560	2561	2558	2559	2560	2561	2558	2559	2560	2561	2558	2559	2560	2561
เมืองสุพรรณบุรี	-	9	-	-	-	9	-	-	-	6	-	-	-	667	-	-
ดอนเจดีย์	-	189	-	11	-	189	-	11	-	128	-	8	-	667	-	727
ด่านช้าง	27,780	28,998	27,926	34870	27,705	28,998	27,926	34370	19,726	21,082	21,308	23956	712	727	763	697
เดิมบางนางบวช	-	178	-	123	-	178	-	123	-	140	-	89	-	787	-	724
หนองหญ้าไซ	-	681	-	259	-	681	-	-	-	494	-	184	-	725	-	719
อู่ทอง	15,713	14,250	17,524	17643	15,659	14,250	17,524	17443	11,431	9,690	12,933	12047	730	680	738	691
รวม	43,493	44,305	45,450	52,906	43,364	44,305	45,450	52,203	31,157	31,540	34,241	####	718	712	753	769

หมายเหตุ ข้อมูล ปี 2562 ใช้ข้อมูลจากสำนักงานเกษตรจังหวัดสุพรรณบุรี (ตามตารางที่ 23 หน้า 40)

ที่มา : สำนักงานเศรษฐกิจการเกษตรที่ 7 (ข้อมูล ปี 2562 เป็นข้อมูลพยากรณ์ ณ เดือนธันวาคม 2562)

ตารางที่ 30 **มันสำปะหลัง** : เนื้อที่เพาะปลูก เนื้อที่เก็บเกี่ยว ผลผลิต และผลผลิตต่อไร่ ระดับอำเภอ ปี 2558-2562

อำเภอ	เนื้อที่เพาะปลูก (ไร่)					เนื้อที่เก็บเกี่ยว (ไร่)					ผลผลิต (ตัน)					ผลผลิตเฉลี่ยต่อไร่ (ก.ก)				
	2558	2559	2560	2561	2562	2558	2559	2560	2561	2562	2558	2559	2560	2561	2562	2558	2559	2560	2561	2562
เมืองสุพรรณบุรี	-	-	-	110	150	-	-	-	110	150	-	-	-	327	442	-	-	-	2,973	2,947
ดอนเจดีย์	3,265	2,729	2,743	2,832	3,095	3,241	2,570	2,584	2,817	2,824	9,749	7,723	7,600	8,488	8,294	3,008	3,005	2,941	3,013	2,937
ดำเนินช้าง	26,902	28,249	29,356	20,574	21,289	26,659	27,673	28,780	19,990	21,000	88,455	91,459	93,103	66,247	68,985	3,318	3,305	3,235	3,314	3,285
เดิมบางนางบวช	4,970	5,243	6,238	6,166	7,533	4,955	5,143	6,138	6,055	7,463	15,266	15,856	18,524	17,681	21,083	3,081	3,083	3,081	2,920	2,825
บางปลาม้า	-	-	-	-	-	-	-	-	-	-	-	-	-	-	-	-	-	-	-	-
ศรีประจันต์	-	-	-	-	-	-	-	-	-	-	-	-	-	-	-	-	-	-	-	-
สองพี่น้อง	-	-	-	-	-	-	-	-	-	-	-	-	-	-	-	-	-	-	-	-
สามชุก	-	-	-	-	-	-	-	-	-	-	-	-	-	-	-	-	-	-	-	-
หนองหญ้าไซ	1,410	1,304	1,431	1,499	1,885	1,330	1,266	1,393	1,468	1,885	4,366	3,961	4,267	4,620	5,915	3,283	3,129	3,063	3,147	3,138
อู่ทอง	3,402	3,027	3,545	462	466	3,390	2,940	3,458	450	450	11,363	9,761	11,239	1,429	1,421	3,352	3,320	3,250	3,176	3,158
รวม	39,949	40,552	43,313	31,643	34,446	39,575	39,592	42,353	30,890	33,772	129,199	128,760	134,733	98,792	106,140	3,265	3,252	3,181	3,198	3,143

ที่มา : สำนักงานเศรษฐกิจการเกษตรที่ 7 (ข้อมูลผ่านคณะกรรมการสารสนเทศการเกษตร ณ เดือนธันวาคม 2562)

ตารางที่ 31 ปาล์มน้ำมัน : เนื้อที่ยืนต้น เนื้อที่ให้ผล ผลผลิต และผลผลิตต่อไร่ ระดับอำเภอ ปี 2558-2562

อำเภอ	เนื้อที่ยืนต้น (ไร่)				เนื้อที่ให้ผล (ไร่)				ผลผลิต (ตัน)				ผลผลิตเฉลี่ยต่อไร่ (ก.ก)			
	2558	2559	2560	2561	2558	2559	2560	2561	2558	2559	2560	2561	2558	2559	2560	2561
เมืองสุพรรณบุรี		12	12	36		12	12	12		10	14	17		835	1,135	1417
ดอนเจดีย์		-	-	-		-	-	-		-	-	-		-	-	-
ด่านช้าง		1,646	1,582	999		493	1,045	999		540	1,357	1,948		1,096	1,299	1,950
เดิมบางนางบวช		109	109	109		40	59	109		29	51	103		735	860	942
บางปลาม้า		-	-	-		-	-	-		-	-	-		-	-	-
ศรีประจันต์		-	-	-		-	-	-		-	-	-		-	-	-
สองพี่น้อง		64	64	64		64	64	64		98	112	162		1,535	1,753	2,533
สามชุก		-	-	-		-	-	-		-	-	-		-	-	-
หนองหญ้าไซ		98	98	73		98	98	73		146	216	154		1,494	2,200	2,104
อู่ทอง		172	172	172		172	172	172		157	208	211		911	1,211	1,224
รวม	2,256	2,101	2,037	1,453	879	879	1,450	1,429	959	980	1,958	2,595	1,091	1,115	1,350	1,816

หมายเหตุ ข้อมูล ปี 2562 ใช้ข้อมูลจากสำนักงานเกษตรจังหวัดสุพรรณบุรี (ตามตารางที่ 23 หน้า 41)

ที่มา : สำนักงานเศรษฐกิจการเกษตรที่ 7 (ข้อมูลปี 2561 เป็นข้อมูลเอกภาพ ณ พฤศจิกายน 2562)

ตารางที่ 32 ยางพารา : เนื้อที่ยืนต้น เนื้อที่กรีตได้ ผลผลิต และผลผลิตต่อไร่ ระดับอำเภอ ปี 2558-2562

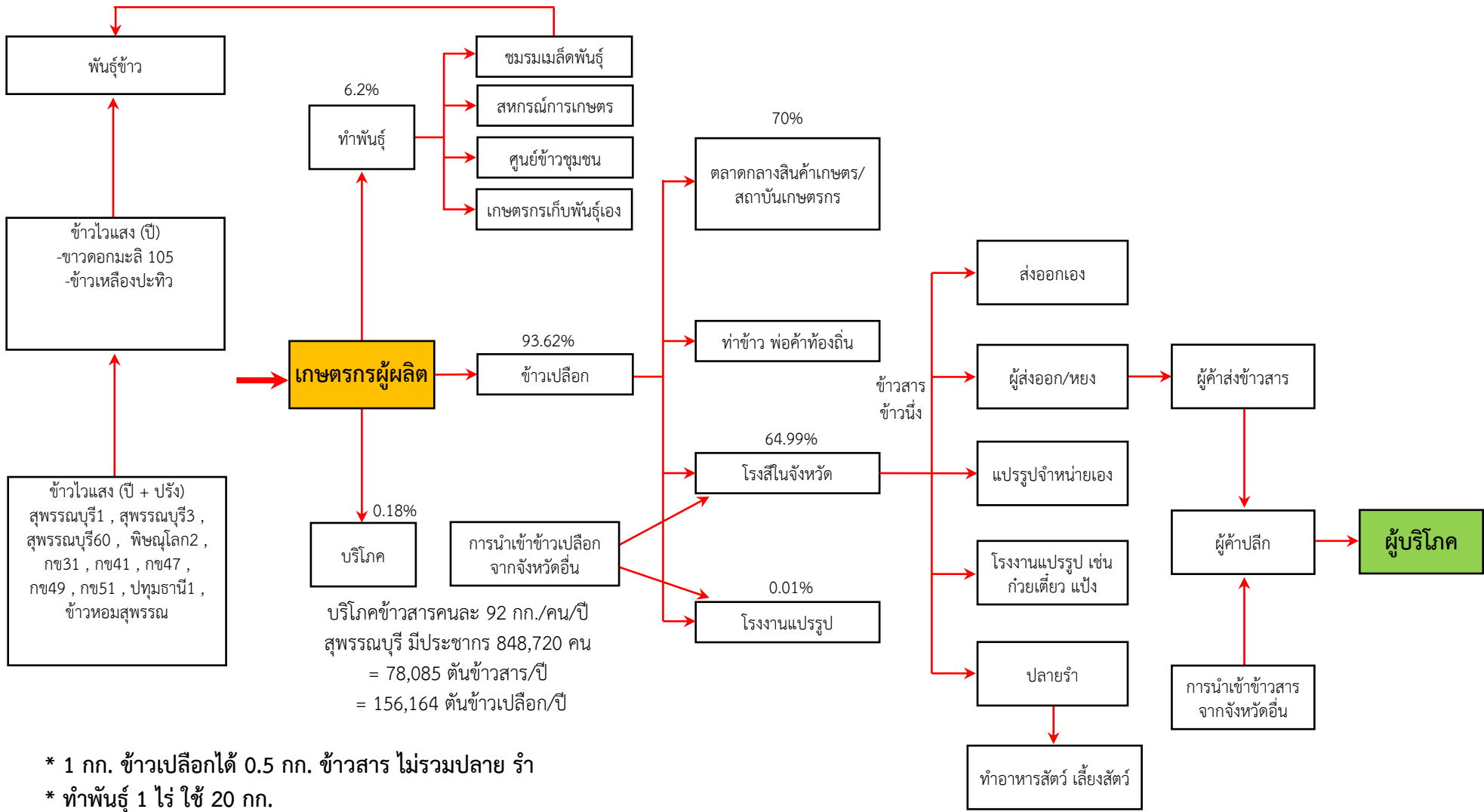
อำเภอ	เนื้อที่ยืนต้น (ไร่)				เนื้อที่กรีตได้ (ไร่)				ผลผลิต (ตัน)				ผลผลิตเฉลี่ยต่อไร่ (ก.ก)			
	2558	2559	2560	2561	2558	2559	2560	2561	2558	2559	2560	2561	2558	2559	2560	2561
เมืองสุพรรณบุรี		15	15	17		5	5	5		1	1	1		200	207	214
ดอนเจดีย์		213	213	75		149	168	71		21	23	11		141	134	156
ด่านช้าง		6,519	6,487	5,256		1,112	1,831	1,621		163	260	207		147	142	128
เดิมบางนางบวช		332	330	266		160	254	196		19	33	31		119	131	157
บางปลาม้า																
ศรีประจันต์																
สองพี่น้อง																
สามชุก		10	10													
หนองหญ้าไซ		26	26	26		14	14	14		1	1	1		71	74	
อู่ทอง																
รวม	7,168	7,115	7,081	5,640	1,440	1,440	2,272	1,907	200	205	318	251	139	142	140	132

หมายเหตุ ข้อมูล ปี 2562 ใช้ข้อมูลจากสำนักงานเกษตรจังหวัดสุพรรณบุรี (ตามตารางที่ 23 หน้า 41)

ที่มา : สำนักงานเศรษฐกิจการเกษตรที่ 7 (ข้อมูล ปี 2561 เป็นข้อมูลเอกภาพ ณ พฤศจิกายน 2562)

วิธีการตลาดพืชที่สำคัญ

วิธีการตลาดข้าวจังหวัดสุพรรณบุรี



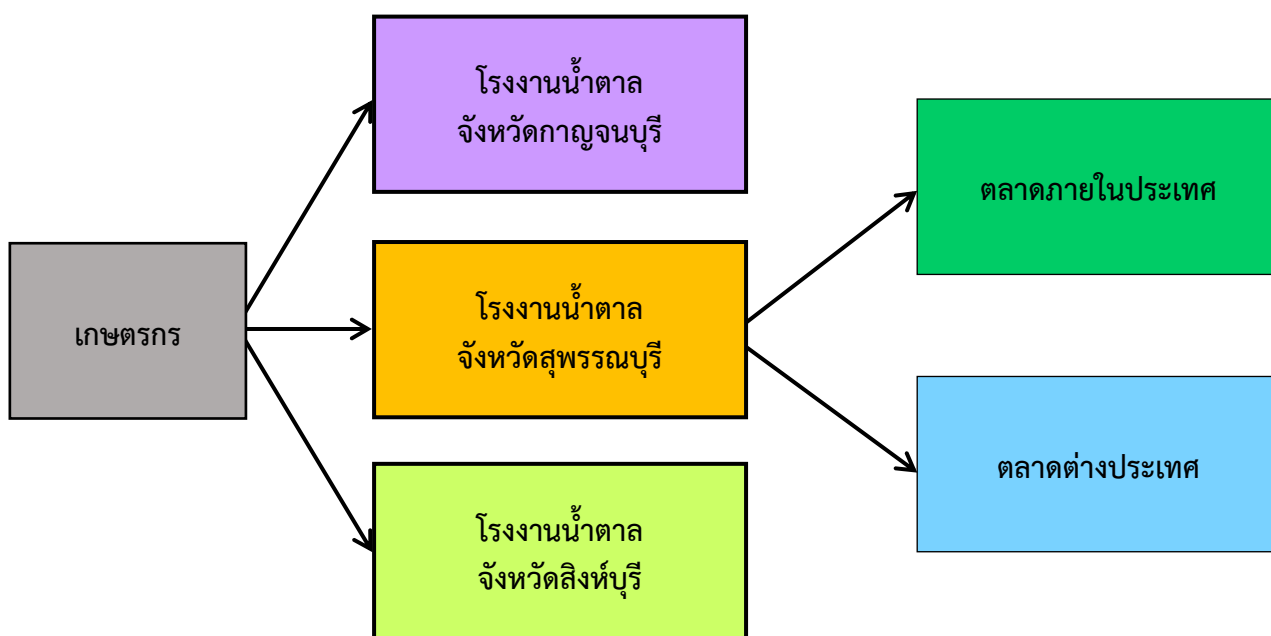
- * 1 กก. ข้าวเปลือกได้ 0.5 กก. ข้าวสาร ไม่รวมปลาย รำ
- * ทำพันธุ์ 1 ไร่ ใช้ 20 กก.
- * เกษตรกรเก็บพันธุ์ข้าวนาปีไว้ทำพันธุ์เอง มักไม่เก็บข้าวนาปรัง

ตลาดข้าวจะประกอบด้วย ตลาดข้าวเปลือก และ ตลาดข้าวสาร

- **วิธีการตลาดข้าวเปลือก** จะเริ่มจากการขายข้าวเปลือกของชาวนา ผ่านพ่อค้ารวบรวมท้องถิ่น สถาบันเกษตรกร เช่น ท่าข้าว สหกรณ์การเกษตร และตลาดกลางข้าวเปลือก เป็นต้น ซึ่งข้าวเปลือกดังกล่าวจะถูกรวบรวมแล้วส่วนผ่านไปยังโรงสีในจังหวัด หรือโรงงานแปรรูป

- **วิธีการตลาดข้าวสาร** จะเริ่มจากโรงสี ซึ่งเป็นผู้แปรรูปข้าวเปลือกให้เป็นข้าวสารแล้วส่งผ่านข้าวสารไปยังพ่อค้าขายส่งในประเทศ เพื่อใช้ในประเทศ สำหรับการส่งออกจะส่งผ่านหอยหรือนายหน้า หรือส่งให้กับพ่อค้าผู้ส่งออกโดยตรง

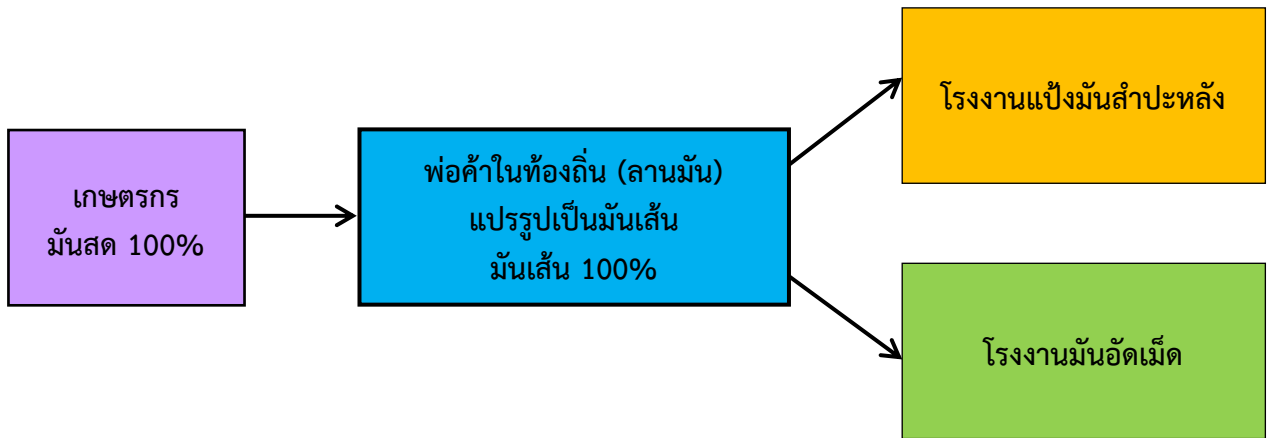
วิธีการตลาดอ้อยโรงงานจังหวัดสุพรรณบุรี



ตลาดอ้อยโรงงาน

เกษตรกรผู้ปลูกอ้อยโรงงานจังหวัดสุพรรณบุรี ส่วนใหญ่จะขายให้แก่โรงงานน้ำตาล ซึ่งจังหวัดสุพรรณบุรี มีโรงงานน้ำตาล 3 แห่ง คือโรงงานน้ำตาลมิตรผล โรงงานอุตสาหกรรมน้ำตาลสุพรรณบุรี และโรงงานน้ำตาลอุตสาหกรรมอุทอง และมีบางส่วนขายให้พื้นที่จังหวัดข้างเคียง ได้แก่ โรงงานน้ำตาลจังหวัดกาญจนบุรี และโรงงานน้ำตาลจังหวัดสิงห์บุรีด้วย ก่อนจะส่งไปยังตลาดภายในประเทศ และตลาดต่างประเทศ

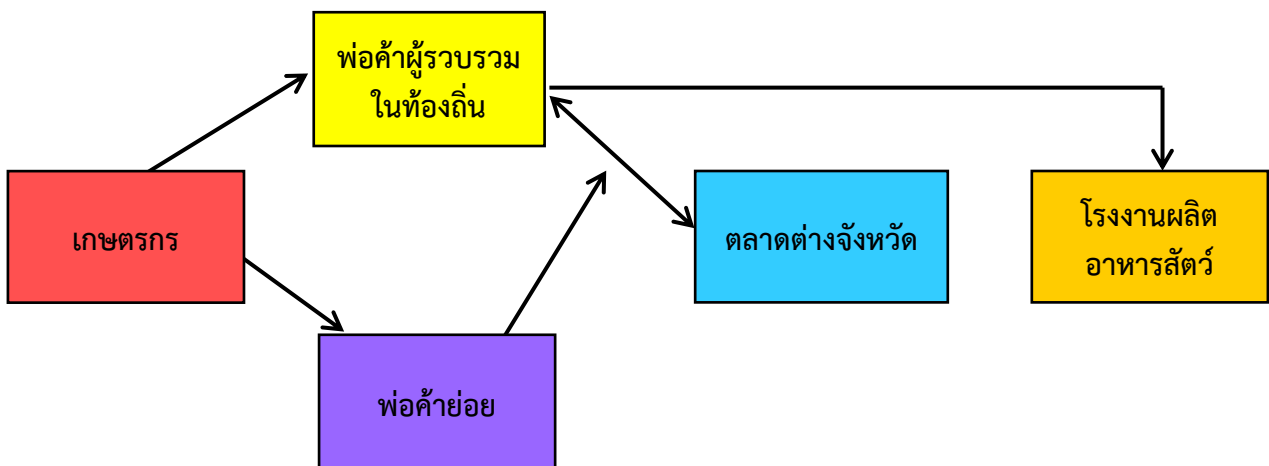
วิธีการตลาดมันสำปะหลังจังหวัดสุพรรณบุรี



ตลาดมันสำปะหลัง

เกษตรกรผู้ปลูกมันสำปะหลังจังหวัดสุพรรณบุรี ขายผลผลิตในรูปแบบหัวมันสดไปยังพ่อค้าในท้องถิ่น (ลานมัน) เพื่อแปรรูป ก่อนจะส่งไปยังผู้ประกอบการโรงงานผลิตแป้งมันสำปะหลัง และโรงงานมันอัดเม็ด ซึ่งอยู่จังหวัดข้างเคียง เนื่องจากจังหวัดสุพรรณบุรี ไม่มีโรงงานแปรรูปมันสำปะหลัง

วิธีการตลาดข้าวโพดเลี้ยงสัตว์จังหวัดสุพรรณบุรี



ตลาดข้าวโพดเลี้ยงสัตว์

ผลผลิตข้าวโพดเลี้ยงสัตว์ในจังหวัดสุพรรณบุรี ประมาณร้อยละ 100 เกษตรกรจะจำหน่ายให้แก่พ่อค้าผู้รวบรวมในท้องถิ่นและพ่อค้ารายย่อย โดยจำหน่ายในลักษณะคละ ไม่มีการจัดชั้นคุณภาพสินค้า หลังจากนั้นผลผลิตข้าวโพดเลี้ยงสัตว์จะถูกส่งไปยังตลาดระดับภูมิภาคต่อไป

ตลาดที่สำคัญ ได้แก่ โรงงานผลิตอาหารสัตว์ ประมาณ 65% (กทม./พระนครศรีอยุธยา/ลพบุรี/สระบุรี/พิษณุโลก) ผู้ประกอบการส่งออก ประมาณ 30% (กทม.) ส่วนปริมาณข้าวโพดที่เหลือประมาณ 5% ขายให้ฟาร์มสัตว์ในจังหวัด

3.2.6 ข้อมูลสารสนเทศด้านปศุสัตว์

ตารางที่ 33 ข้อมูลสถิติด้านปศุสัตว์ ปี 2558-2562

ชนิดปศุสัตว์	ปี 2558		ปี 2559		ปี 2560		ปี 2561		ปี 2562	
	จำนวน (ตัว)	เกษตรกร (ครัวเรือน)	จำนวน (ตัว)	เกษตรกร (ครัวเรือน)	จำนวน (ตัว)	เกษตรกร (ครัวเรือน)	จำนวน (ตัว)	เกษตรกร (ครัวเรือน)	จำนวน (ตัว)	เกษตรกร (ครัวเรือน)
โคพื้นเมือง	15,568	899	21,740	940	15,568	899	11,896	662	11,469	683
โคพันธุ์และโคลูกผสม	72,618	3,392	73,989	3,327	72,618	3,392	101,279	3,818	105,800	3,946
โคขุน	34,651	729	26,190	608	34,651	729	25,742	569	29,329	631
โคนม	928	23	1,006	24	928	23	1,418	21	1,293	21
กระบือ	2,495	176	1,965	141	2,495	176	2,594	235	2,803	274
สุกรพื้นเมือง	3,806	160	2,721	149	3,806	160	4,179	214	3,229	199
สุกรพันธุ์	23,158	524	15,331	610	23,158	524	2,016	690	37,579	677
สุกรขุน	288,232	1,006	235,906	1,031	288,232	1,006	249,293	883	372,683	1,196
แพะ	15,002	282	12,006	228	14,862	307	19,000	486	20,478	590
แกะ	589	16	958	22	589	16	1,421	46	1,581	43
ไก่พื้นเมือง	1,083,703	25,784	1,045,223	25,071	1,083,703	25,784	872,899	27,099	908,675	27,755
ไก่เนื้อ	9,451,027	338	8,598,969	624	9,451,027	338	11,576,665	297	12,314,610	295
ไก่ไข่	2,902,421	513	2,836,450	592	2,902,421	513	2,842,779	986	3,233,200	936
เป็ดเทศ	38,521	1,537	38,924	2,733	40,883	1,757	40,794	1,731	47,145	1,749
เป็ดเนื้อ	42,127	103	2,242		9,482	110	11,217	122	11,749	133
เป็ดไข่	995,396	1,102	667,266		1,499,727	1,233	1,715,063	1,459	1,867,305	1,549
เป็ดเนื้อไล่ทุ่ง	5,422	4	13,040		10,016	8	68,763	16	66,263	15
เป็ดไข่ไล่ทุ่ง	1,068,548	343	888,580		1,327,427	329	1,264,652	255	1,341,463	255
นกกระทา	1,120,200	25	2,024,000		24	1,171,030	24	1,368,711	29	1,663,901
รวม	17,164,412	36,956	14,896,454	33,391	19,699,925	40,330	20,180,381	39,618	22,040,555	40,987

ที่มา : สำนักงานปศุสัตว์จังหวัดสุพรรณบุรี (ข้อมูล ณ วันที่ 30 กันยายน 2562)

ตารางที่ 34 รายงานจำนวนเกษตรกรผู้เลี้ยงสัตว์และปศุสัตว์ ระดับจังหวัดสุพรรณบุรี ปี 2562

พื้นที่	เกษตรกรผู้เลี้ยง สัตว์รวม (ราย)	โคเนื้อ (ตัว)	โคนม (ตัว)	กระบือ (ตัว)	สุกร (ตัว)	ไก่ (ตัว)	เป็ด (ตัว)	แพะ (ตัว)	แกะ (ตัว)	นกกระทา (ตัว)
เมืองสุพรรณบุรี	2,085	5,664	190	158	36,416	1,059,313	392,447	1,156	17	813,500
ดอนเจดีย์	3,508	6,364	-	143	7,239	891,496	156,742	1880	72	-
ด่านช้าง	3,822	8,285	43	4	19,707	942,099	3,352	2,549	27	-
เดิมบางนางบวช	2,269	1,990	35	34	6,954	2,023,859	1,048,265	816	98	625,000
บางปลาม้า	3,373	1,401	30	69	5,704	273,001	64,098	1083	417	74,050
ศรีประจันต์	2,659	29,829	-	1,031	180,858	3,920,205	94,758	814	-	9,300
สองพี่น้อง	4,618	7,638	1	320	40,950	3,273,358	1,001,503	4,694	656	58,251
สามชุก	3,446	12,602	-	469	51,659	1,168,904	151,829	1,413	170	100
หนองหญ้าไซ	4,679	63,902	796	278	61,046	1,981,785	407,533	5273	85	-
อู่ทอง	2,313	8,923	198	302	2,958	1,001,510	13,398	800	39	-
รวม	32,772	146,598	1,293	2,808	413,491	16,535,530	3,333,925	20,478	1,581	1,580,201

ที่มา : สำนักงานปศุสัตว์จังหวัดสุพรรณบุรี (ข้อมูล ณ วันที่ 30 กันยายน 2562)

ตารางที่ 35 รายงานจำนวนเกษตรกรผู้เลี้ยงโคเนื้อ และจำนวนโคเนื้อ ระดับจังหวัดสุพรรณบุรี ปี 2562

พื้นที่	โคเนื้อ													
	โคพื้นเมือง					โคพันธุ์และโคลูกผสม					โคขุน (ตัว)		โคเนื้อทั้งหมด	
	เพศผู้	เพศเมีย		รวม		เพศผู้	เพศเมีย		รวม		จำนวน (ตัว)	เกษตรกร (ราย)	จำนวน (ตัว)	เกษตรกร (ราย)
		แรกเกิดถึงโคสาว	ตั้งท้องครั้งแรกขึ้นไป	จำนวน (ตัว)	เกษตรกร (ราย)		แรกเกิดถึงโคสาว	ตั้งท้องครั้งแรกขึ้นไป	จำนวน (ตัว)	เกษตรกร (ราย)				
เมืองสุพรรณบุรี	2,248	1,579	1,186	5,013	186	119	105	65	289	23	362	8	5,664	211
เดิมบางนางบวช	-	-	-	-	-	748	1440	2662	4850	191	1514	3	6,364	194
ด่านช้าง	17	2	2	21	2	2,424	2,030	3,629	8,083	248	181	9	8,285	250
บางปลาม้า	598	730	613	1941	105	1	25	23	49	2	-	-	1,990	106
ศรีประจันต์	231	281	172	684	120	143	263	226	632	92	85	5	1,401	212
ดอนเจดีย์	-	-	-	-	-	1862	6,457	7,184	15,503	903	14,326	349	29,829	1,174
สองพี่น้อง	183	184	79	446	29	935	2,773	3,146	6,854	446	338	12	7,638	477
สามชุก	17	28	19	64	6	1,914	2,988	5,455	10,357	674	2,181	101	12,602	745
อู่ทอง	576	445	215	1,236	47	22,581	15,323	15,369	53,273	960	9,393	103	63,902	1,071
หนองหญ้าไซ	732	1220	112	2,064	188	1,939	1,191	2,780	5,910	407	949	41	8,923	544
รวม	4,602	4,469	2,398	11,469	683	32,666	32,595	40,539	105,800	3,946	29,329	631	146,598	4,984

ที่มา : สำนักงานปศุสัตว์จังหวัดสุพรรณบุรี (ข้อมูล ณ วันที่ 30 กันยายน 2562)

ตารางที่ 36 รายงานจำนวนเกษตรกรผู้เลี้ยงโคนม และจำนวนโคนม ระดับจังหวัดสุพรรณบุรี ปี 2562

พื้นที่	เพศผู้ (ตัว)	เพศเมีย (ตัว)					น้ำนมที่รีดได้ (กิโลกรัม)	โคนมทั้งหมด(ตัว)	เกษตรกร (ราย)
		แรกเกิด ถึง 1 ปี	1 ปี ถึงตั้งท้องแรก	โคกำลังรีดนม	โคแห้งนม	โคนมเพศเมีย (ตัว)			
เมืองสุพรรณบุรี	23	28	38	69	32	167	700	190	4
เดิมบางนางบวช	-	-	-	-	-	-	-	-	-
ด่านช้าง	12	8	4	11	8	30	112	43	1
บางปลาม้า	4	7	10	10	4	31	80	35	1
ศรีประจันต์	1	7	11	11	-	29	130	30	3
ดอนเจดีย์	-	-	-	-	-	-	-	-	-
สองพี่น้อง	1	-	-	-	-	-	-	1	1
สามชุก	-	-	-	-	-	-	-	-	-
อู่ทอง	3	126	150	300	217	793	3,000	796	2
หนองหญ้าไซ	20	31	43	93	11	178	428	198	9
รวม	64	207	256	494	272	1,228	4,450	1,293	21

ที่มา : สำนักงานปศุสัตว์จังหวัดสุพรรณบุรี (ข้อมูล ณ วันที่ 30 กันยายน 2562)

ตารางที่ 37 รายงานจำนวนเกษตรกรผู้เลี้ยงกระบือ และจำนวนกระบือ ระดับจังหวัดสุพรรณบุรี ปี 2562

พื้นที่	กระบือเนื้อ (ตัว)				กระบือนม (ตัว)				กระบือทั้งหมด	
	เพศผู้	แรกเกิดถึงกระบือสาว	ตั้งท้องแรกขึ้นไป	รวมจำนวน (ตัว)	เพศผู้	แรกเกิดถึงกระบือสาว	ตั้งท้องแรกขึ้นไป	รวมจำนวน (ตัว)	จำนวน (ตัว)	เกษตรกร (ราย)
เมืองสุพรรณบุรี	39	68	51	158	-	-	-	-	158	12
เดิมบางนางบวช	17	49	77	143	-	-	-	-	143	8
ด่านช้าง	1	2	1	4	-	-	-	-	4	3
บางปลาม้า	9	17	8	34	-	-	-	-	34	6
ศรีประจันต์	50	14	5	69	-	-	-	-	69	5
ดอนเจดีย์	128	356	505	989	16	6	20	42	1,031	53
สองพี่น้อง	54	183	82	319	-	1	-	1	320	21
สามชุก	92	170	204	466	1	2	-	3	469	23
อู่ทอง	44	172	55	271	-	2	-	2	273	120
หนองหญ้าไซ	114	59	57	230	32	-	40	72	302	23
รวม	548	1,090	1,045	2,683	49	11	60	120	2,803	274

ที่มา : สำนักงานปศุสัตว์จังหวัดสุพรรณบุรี (ข้อมูล ณ วันที่ 30 กันยายน 2562)

ตารางที่ 38 รายงานจำนวนเกษตรกรผู้เลี้ยงสุกร และจำนวนสุกร ระดับจังหวัดสุพรรณบุรี ปี 2562

พื้นที่	สุกรพื้นเมือง		สุกรพันธุ์					สุกรขุนและลูกสุกรขุน			สุกรทั้งหมด	
	จำนวน (ตัว)	เกษตรกร (ราย)	พ่อพันธุ์ (ตัว)	แม่พันธุ์ (ตัว)	ลูกสุกรพันธุ์เพศผู้ (ตัว)	ลูกสุกรพันธุ์เพศเมีย (ตัว)	รวมเกษตรกร (ราย)	สุกรขุนจำนวน (ตัว)	ลูกสุกรขุนจำนวน (ตัว)	รวมเกษตรกร (ราย)	จำนวน (ตัว)	เกษตรกร (ราย)
เมืองสุพรรณบุรี	1,207	83	10	1,038	-	-	12	31,789	2,372	63	36,416	147
เดิมบางนางบวช	-	-	15	272	40	40	45	6,423	449	77	7,239	82
ด่านช้าง	-	-	126	6,373	5	1	58	3,817	9,385	101	19,707	106
บางปลาม้า	1,546	90	16	275	10	8	28	4,732	367	42	6,954	133
ศรีประจันต์	2	1	81	393	27	40	50	4,627	534	57	5,704	66
ดอนเจดีย์	-	-	89	17,294	20	-	97	139,209	24,246	305	180,858	339
สองพี่น้อง	121	10	527	2,431	33	58	216	29,796	7,984	263	40,950	317
สามชุก	15	1	80	1,944	10	10	50	45,104	4,496	69	51,659	73
อู่ทอง	118	7	123	4,538	2	52	92	55,348	865	163	61,046	200
หนองหญ้าไซ	220	7	16	1,566	11	5	29	1,109	31	56	2,958	75
รวม	3,229	199	1,083	36,124	158	214	677	321,954	50,729	1,196	413,491	1,538

ที่มา : สำนักงานปศุสัตว์จังหวัดสุพรรณบุรี (ข้อมูล ณ วันที่ 30 กันยายน 2562)

ตารางที่ 39 รายงานจำนวนเกษตรกรผู้เลี้ยงไก่ และจำนวนไก่ ระดับจังหวัดสุพรรณบุรี ปี 2562

พื้นที่	ไก่พื้นเมือง		ไก่สามสาย		ไก่เนื้อพันธุ์		ไก่ไข่พันธุ์		ไก่ปุ๋ยฯ ผลิตลูกไก่เนื้อพันธุ์		ไก่พ่อแม่ ผลิตลูกไก่เนื้อพันธุ์		ไก่ปุ๋ยฯ ผลิตลูกไก่ไข่พันธุ์		ไก่พ่อแม่ ผลิตลูกไก่ไข่พันธุ์		ไก่ทั้งหมด	
	จำนวน (ตัว)	เกษตรกร (ราย)	จำนวน (ตัว)	เกษตรกร (ราย)	จำนวน (ตัว)	เกษตรกร (ราย)	จำนวน (ตัว)	เกษตรกร (ราย)	จำนวน (ตัว)	เกษตรกร (ราย)	จำนวน (ตัว)	เกษตรกร (ราย)	จำนวน (ตัว)	เกษตรกร (ราย)	จำนวน (ตัว)	เกษตรกร (ราย)	จำนวน (ตัว)	เกษตรกร (ราย)
เมืองสุพรรณบุรี	59,912	1,629	3,120	3	938,800	18	57,371	61	-	-	110	1	-	-	-	-	1,059,313	1,671
เดิมบางนางบวช	85,034	3,215	-	-	803,500	12	2,957	51	-	-	5	1	-	-	-	-	891,496	3,261
ด่านช้าง	127,555	3,738	-	-	809,629	29	4,915	83	-	-	-	-	-	-	-	-	942,099	3,771
บางปลาม้า	80,366	1,776	-	-	678,900	68	1,264,593	72	-	-	-	-	-	-	-	-	2,023,859	1,909
ศรีประจันต์	84,248	3,235	21,000	1	110,022	6	57,700	45	-	-	1	1	-	-	30	3	273,001	3,263
ดอนเจดีย์	54,625	1,687	-	-	3,861,197	60	4,383	11	-	-	-	-	-	-	-	-	3,920,205	1,750
สองพี่น้อง	104,447	3,470	42,320	14	1,321,580	28	1,805,011	331	-	-	-	-	-	-	-	-	3,273,358	3,794
สามชุก	123,683	3,191	-	-	1,042,530	8	2,691	70	-	-	-	-	-	-	-	-	1,168,904	3,211
อู่ทอง	127,516	4,004	12,424	5	1,811,701	47	30,109	102	-	-	10	1	0	0	25	2	1,981,785	4,078
หนองหญ้าไซ	61,289	1,810	-	-	936,751	19	3,470	137	-	-	-	-	-	-	-	-	1,001,510	1,916
รวม	908,675	27,755	78,864	23	12,314,610	295	3,233,200	963	-	-	126	4	-	-	55	5	16,535,530	28,624

ที่มา : สำนักงานปศุสัตว์จังหวัดสุพรรณบุรี (ข้อมูล ณ วันที่ 30 กันยายน 2562)

ตารางที่ 40 รายงานจำนวนเกษตรกรผู้เลี้ยงเป็ด และจำนวนเป็ด ระดับจังหวัดสุพรรณบุรี ปี 2562

พื้นที่	เป็ด											
	เป็ดเทศ		เป็ดเนื้อ		เป็ดไข่		เป็ดเนื้อไล่ทุ่ง		เป็ดไข่ไล่ทุ่ง		เป็ดทั้งหมด	
	จำนวน (ตัว)	เกษตรกร (ราย)	จำนวน (ตัว)	เกษตรกร (ราย)	จำนวน (ตัว)	เกษตรกร (ราย)	จำนวน (ตัว)	เกษตรกร (ราย)	จำนวน (ตัว)	เกษตรกร (ราย)	จำนวน (ตัว)	เกษตรกร (ราย)
เมืองสุพรรณบุรี	3918	227	306	9	239,488	93	1,110	1	147,625	34	392,447	343
เดิมบางนางบวช	2941	77	389	14	39112	123	0	0	114300	30	156,742	225
ด่านช้าง	2586	99	736	17	30	2	0	0	0	0	3352	116
บางปลาม้า	4704	136	6,350	2	572,011	263	53,500	3	411,700	38	1,048,265	402
ศรีประจันต์	3837	235	124	10	38,900	127	2,000	1	19,237	9	64,098	357
ดอนเจดีย์	3072	122	1942	20	28,994	81	3,000	1	57,750	26	94,758	235
สองพี่น้อง	2301	141	612	10	573,305	371	4,555	4	420,730	66	1,001,503	573
สามชุก	11039	575	386	9	76,053	168	2,030	2	62,321	34	151,829	776
อู่ทอง	12544	120	87	7	287034	148	68	3	107800	18	407,533	275
หนองหญ้าไซ	203	17	817	35	12378	173	0	0	0	0	13398	216
รวม	47,145	1,749	11,749	133	1,867,305	1,549	66,263	15	1,341,463	255	3,333,925	3,518

ที่มา : สำนักงานปศุสัตว์จังหวัดสุพรรณบุรี (ข้อมูล ณ วันที่ 30 กันยายน 2562)

ตารางที่ 41 รายงานจำนวนเกษตรกรผู้เลี้ยงแพะ และจำนวนแพะ ระดับจังหวัดสุพรรณบุรี ปี 2562

พื้นที่	แพะเนื้อ (ตัว)					แพะนม (ตัว)					แพะทั้งหมด	
	ผู้ (ตัว)	เมีย		รวม		ผู้ (ตัว)	เมีย		รวม		จำนวน (ตัว)	เกษตรกร (ราย)
		แรกเกิด ถึงแพะสาว (ตัว)	ตั้งท้องแรก ขึ้นไป (ตัว)	จำนวน (ตัว)	เกษตรกร (ราย)		แรกเกิด ถึงแพะสาว (ตัว)	ตั้งท้องแรก ขึ้นไป (ตัว)	จำนวน (ตัว)	เกษตรกร (ราย)		
เมืองสุพรรณบุรี	335	677	144	1156	40	-	-	-	-	-	1,156	40
เดิมบางนางบวช	257	1,080	543	1,880	50	-	-	-	-	-	1,880	50
ด่านช้าง	596	921	946	2,463	88	23	32	31	86	3	2,549	91
บางปลาม้า	148	385	143	676	14	41	52	47	140	4	816	17
ศรีประจันต์	126	682	242	1050	35	2	31	0	33	2	1083	35
ดอนเจดีย์	189	556	69	814	18	-	-	-	-	-	814	18
สองพี่น้อง	363	3,549	716	4,628	124	6	57	3	66	4	4,694	128
สามชุก	181	576	656	1,413	45	-	-	-	-	-	1,413	45
อู่ทอง	633	2,443	1,482	4,558	123	75	408	232	715	11	5,273	133
หนองหญ้าไซ	75	379	322	776	32	1	6	17	24	1	800	33
รวม	2,903	11,248	5,263	19,414	569	148	586	330	1,064	25	20,478	590

ที่มา : สำนักงานปศุสัตว์จังหวัดสุพรรณบุรี (ข้อมูล ณ วันที่ 30 กันยายน 2562)

ตารางที่ 42 รายงานจำนวนเกษตรกรผู้เลี้ยงแกะ และจำนวนแกะ ระดับจังหวัดสุพรรณบุรี ปี 2562

พื้นที่	แกะ			
	ผู้ (ตัว)	เมีย (ตัว)	แกะทั้งหมด	
			จำนวน (ตัว)	เกษตรกร (ราย)
เมืองสุพรรณบุรี	4	13	17	4
เดิมบางนางบวช	5	67	72	4
ด่านช้าง	5	22	27	4
บางปลาม้า	11	87	98	2
ศรีประจันต์	36	381	417	7
ดอนเจดีย์	-	-	-	-
สองพี่น้อง	38	618	656	10
สามชุก	31	139	170	5
อู่ทอง	19	66	85	5
หนองหญ้าไซ	2	37	39	2
รวม	151	1,430	1,581	43

ที่มา : สำนักงานปศุสัตว์จังหวัดสุพรรณบุรี (ข้อมูล ณ วันที่ 30 กันยายน 2562)

ตารางที่ 43 รายงานเกษตรกรรายย่อยผู้เลี้ยงสัตว์อื่นๆ ระดับจังหวัดสุพรรณบุรี ปี 2562

พื้นที่	สัตว์เลี้ยงอื่นๆ																							
	ม้า		หมูป่า		ห่าน		ไก่จวง		นกกระทาพันธุ์เนื้อ		นกกระทาพันธุ์ไข่		นกกระทาพันธุ์ทั้งหมด		นกอูมู		นก/สัตว์ปีกสวยงาม		สัตว์ปีกอื่นๆ		ผึ้ง		จิ้งหรีด	
	(๕๒) ไร่/แปลง (อ.ร.)	(๕๒) ไร่/แปลง (อ.ร.)	(๕๒) ไร่/แปลง (อ.ร.)	(๕๒) ไร่/แปลง (อ.ร.)	(๕๒) ไร่/แปลง (อ.ร.)	(๕๒) ไร่/แปลง (อ.ร.)	(๕๒) ไร่/แปลง (อ.ร.)	(๕๒) ไร่/แปลง (อ.ร.)	(๕๒) ไร่/แปลง (อ.ร.)	(๕๒) ไร่/แปลง (อ.ร.)	(๕๒) ไร่/แปลง (อ.ร.)	(๕๒) ไร่/แปลง (อ.ร.)	(๕๒) ไร่/แปลง (อ.ร.)	(๕๒) ไร่/แปลง (อ.ร.)	(๕๒) ไร่/แปลง (อ.ร.)	(๕๒) ไร่/แปลง (อ.ร.)	(๕๒) ไร่/แปลง (อ.ร.)	(๕๒) ไร่/แปลง (อ.ร.)	(๕๒) ไร่/แปลง (อ.ร.)	(๕๒) ไร่/แปลง (อ.ร.)	(๕๒) ไร่/แปลง (อ.ร.)	(๕๒) ไร่/แปลง (อ.ร.)	(๕๒) ไร่/แปลง (อ.ร.)	(๕๒) ไร่/แปลง (อ.ร.)
เมืองสุพรรณบุรี	1	1	-	-	156	23	570	7	14,500	1	799,000	7	813,500	8	-	-	249	10	17	3	-	-	-	-
เดิมบางนางบวช	1	1	-	-	53	5	-	-	-	-	-	-	-	-	-	-	6	1	2	1	-	-	-	-
ด่านช้าง	-	-	-	-	57	3	-	-	-	-	-	-	-	-	-	-	-	-	-	-	15	1	-	-
บางปลาม้า	-	-	-	-	110	13	24	3	-	-	625,000	19	625,000	19	-	-	73	3	48	2	-	-	-	-
ศรีประจันต์	-	-	13	3	158	37	6	2	-	-	74,050	3	74,050	3	3	1	161	20	194	26	-	-	-	-
ดอนเจดีย์	22	1	-	-	21	2	-	-	68,000	2	25,000	2	93,000	4	-	-	-	-	-	-	-	-	-	-
สองพี่น้อง	41	8	15	4	223	44	20	1	1	1	58,250	3	58,251	4	-	-	211	15	145	13	-	-	-	-
สามชุก	-	-	36	2	40	8	-	-	-	-	100	2	100	2	-	-	20	1	-	-	-	-	15,070	5
อู่ทอง	75	14	2	1	176	43	11	3	-	-	2	-	-	-	-	-	246	78	59	4	-	-	-	-
หนองหญ้าไซ	-	-	-	-	3	1	-	-	-	-	-	-	-	-	-	-	-	-	-	-	-	-	-	-
รวม	140	25	66	10	997	179	631	16	82,501	4	1,581,402	36	1,663,901	40	3	1	966	128	465	49	15	1	15,070	5

ที่มา : สำนักงานปศุสัตว์จังหวัดสุพรรณบุรี (ข้อมูล ณ วันที่ 30 กันยายน 2562)

ตารางที่ 44 จำนวนฟาร์มมาตรฐานจังหวัดสุพรรณบุรี ปี 2562

อำเภอ	จำนวนฟาร์มเลี้ยงสัตว์ที่ได้รับการตรวจรับรองมาตรฐานฟาร์ม															
	ไก่เนื้อ (ฟาร์ม)	จำนวน (ตัว)	สุกร (ฟาร์ม)	จำนวน (ตัว)	โคเนื้อ (ฟาร์ม)	จำนวน (ตัว)	เป็ดพันธุ์ (ฟาร์ม)	จำนวน (ตัว)	ไก่ไข่ (ฟาร์ม)	จำนวน (ตัว)	โคนม (ฟาร์ม)	จำนวน (ตัว)	ไก่พันธุ์ (ฟาร์ม)	จำนวน (ตัว)	นกกระทา (ฟาร์ม)	จำนวน (ตัว)
เมืองสุพรรณบุรี	23	984,924	10	11,155							1	163			2	300,000
เดิมบางนางบวช	12	904,040	4	4,850	2	5,516										
บางปลาม้า	95	826,593						2	291,220							
ศรีประจันต์	6	189,008	3	6,700				1	13,705							
สองพี่น้อง	26	748,075	6	12,207	1	40		2	62,000						2	104,450
สามชุก	8	1,427,692	6	43,830												
อู่ทอง	46	2,892,987	28	72,705						1	722					
ดอนเจดีย์	72	3,763,866	84	94,870								1	150,000			
ด่านช้าง	36	553,714	7	13,943	1	57	1	240								
หนองหญ้าไซ	13	1,075,048	18	22,603												
รวม	337	13,365,947	166	282,863	4	5,613	1	240	5	366,925	2	885	1	150,000	4	404,450

ที่มา : สำนักงานปศุสัตว์จังหวัดสุพรรณบุรี (ข้อมูล ณ วันที่ 31 ธันวาคม 2563)

ตารางที่ 45 รายละเอียดมาตรฐานโรงพยาบาลจังหวัดสุพรรณบุรี ปี 2562

ลำดับ	ชื่อโรงพยาบาลที่ได้รับใบอนุญาต	ที่ตั้ง				
		บ้านเลขที่	ถนน	หมู่	ตำบล	อำเภอ
1	โรงพยาบาลแม่เหล็กพลทรัพย์	5/2		2	สระแก้ว	เมืองสุพรรณบุรี
2	โรงพยาบาลวัดศรีเฉลิมเขต	56		6	ดอนมะนาว	สองพี่น้อง
3	โรงพยาบาลโค - กระบือ บ้านดอนสุโข	104		5	สระพังลาน	อู่ทอง
4	โรงพยาบาลดอนตำลิ่ง	219		4	บ่อสุพรรณ	สองพี่น้อง
5	โรงพยาบาลกฤษณะ	354		4	บ่อสุพรรณ	สองพี่น้อง
6	โรงพยาบาลวังยาว	20		7	วังยาว	ด่านช้าง
7	โรงพยาบาลโค - กระบือ หนองบัวแดง	160		2	สนามคลี	เมืองสุพรรณบุรี
8	โรงพยาบาลเจ็ญหมูอินเตอร์	39		6	ดอนกำยาน	เมืองสุพรรณบุรี
9	โรงพยาบาลเทศบาลเมืองสุพรรณบุรี	76/1	พันศรโยธา		รั้วใหญ่	เมืองสุพรรณบุรี
10	บริษัท เอฟแอนด์เอฟ ฟู้ด จำกัด	61		3	บ่อสุพรรณ	สองพี่น้อง
11	บริษัท บีพีโพร จำกัด	44		10	เขาพระ	เดิมบางนางบวช
12	โรงพยาบาลเทศบาลตำบลหนองหญ้าไซ		เทศบาล 10	2	หนองหญ้าไซ	หนองหญ้าไซ
13	โรงพยาบาลเทศบาลเมืองสองพี่น้อง		ราษฎร์บำรุง	5	สองพี่น้อง	สองพี่น้อง
14	โรงพยาบาลเทศบาลตำบลด่านช้าง			5	หนองมะค่าโมง	ด่านช้าง
15	โรงพยาบาลเทศบาลตำบลเขาพระ			5	เขาพระ	เดิมบางนางบวช
16	โรงพยาบาลเทศบาลตำบลนางบวช			4	นางบวช	เดิมบางนางบวช
17	โรงพยาบาลโค - กระบือ ดีดีฮาลาล ฟู้ดส์	779		5	ดอนเจดีย์	ดอนเจดีย์
18	โรงพยาบาลโค - กระบือ บังซาฮาลาล ฟู้ดส์	33/2		4	สระกระโจม	ดอนเจดีย์
19	โรงพยาบาลโค - กระบือ อัสลามฮาลาล ฟู้ดส์	34/7		4	ย่านยาว	สามชุก
20	โรงพยาบาลสัตว์ปีก วรานิชรุ้	89		9	ดอนกำยาน	เมืองสุพรรณบุรี
21	โรงพยาบาลโค - กระบือ เทศบาลตำบลหนองหญ้าไซ		เทศบาล 10	2	หนองหญ้าไซ	หนองหญ้าไซ
22	โรงพยาบาลโกเนื้อ เสริมสินฟาร์ม	121		5	ไผ่ก่องดิน	บางปลาม้า
23	โรงพยาบาลสัตว์ปีก วงศ์เดือน	784		12	หนองมะค่าโมง	ด่านช้าง
24	โรงพยาบาลสุกรทรัพย์ประทุม	57/4		4	หนองสะเดา	สามชุก
25	โรงพยาบาลสุกรบ้านยางขาคิม	227/1		2	บ้านกร่าง	ศรีประจันต์
26	โรงพยาบาลสัตว์ปีกวันเพ็ญ	74/1		7	ทัพหลวง	หนองหญ้าไซ
27	โรงพยาบาลสุกรสมบัติรุ่งเรือง	510		5	สามชุก	สามชุก
28	โรงพยาบาลสุกรจำปาเงิน	265		5	องค์พระ	ด่านช้าง
29	โรงพยาบาลสัตว์ปีกณรงค์ชัย	156		6	วัดดาว	บางปลาม้า
30	โรงพยาบาลสุกรตั้งหนองสะเดา	114/1		4	หนองสะเดา	สามชุก
31	โรงพยาบาลสุกรเจ็ญนาพูนทรัพย์	23/2		2	บ้านสระ	สามชุก
32	โรงพยาบาลสุกรทรัพย์สำรวย	254		1	จรเข้สามพัน	อู่ทอง
33	โรงพยาบาลสุกรบึงอรหมูอินเตอร์	61		4	สระกระโจม	ดอนเจดีย์

ที่มา : สำนักงานปศุสัตว์จังหวัดสุพรรณบุรี (ข้อมูล ณ วันที่ 31 ธันวาคม 2562)

ตารางที่ 46 จำนวนฟาร์มปลอดสารเร่งเนื้อแดงจังหวัดสุพรรณบุรี ปี 2562

อำเภอ	จำนวนฟาร์มร่วมโครงการ				ไปรับรองปลอดสาร			
	สุกร	จำนวนสัตว์	โคเนื้อ	จำนวนสัตว์	สุกร	จำนวนสัตว์	โคเนื้อ	จำนวนสัตว์
เมืองสุพรรณบุรี	62	53,300	2	200	31	9,650	2	200
เดิมบางนางบวช	17	4,075	8	5,097	5	3,500	4	5,030
บางปลาม้า	10	4,020	-	-	3	2,350	-	-
ศรีประจันต์	15	9,491	-	-	6	7,630	-	-
สองพี่น้อง	23	31,545	-	-	20	3,124	-	-
สามชุก	13	36,930	3	32	9	35,620	1	20
อู่ทอง	44	117,234	26	2,591	27	84,324	7	1,085
ดอนเจดีย์	163	167,944	34	3,330	92	123,929	2	1,300
ด่านช้าง	22	15,354	10	325	6	12,027	7	143
หนองหญ้าไซ	29	41,280	13	265	18	20,800	4	95
รวม	398	481,173	96	11,840	217	302,954	27	7,873

ที่มา : สำนักงานปศุสัตว์จังหวัดสุพรรณบุรี (ข้อมูล ณ วันที่ 31 ธันวาคม 2562)

ตารางที่ 47 จำนวนผู้ประกอบการโครงการปศุสัตว์โอเคจังหวัดสุพรรณบุรี ปี 2562

ที่	สถานที่	อำเภอ
1	ร้าน เบทาโกร ซ็อบ	เมือง
2	ร้าน ท็อปส์ มาร์เก็ต สาขา สุพรรณบุรีพลาซ่า	เมือง
3	ร้าน สยามแม็คโคร จำกัด (มหาชน) สาขา สุพรรณบุรี	เมือง
4	ร้าน บิ๊กซี ซูเปอร์เซ็นเตอร์ สาขา สุพรรณบุรี	เมือง
5	ร้าน เทสโก้ โลตัส สาขา เอสโซ่-อู่ทอง สุพรรณบุรี	อู่ทอง
6	ร้าน เทสโก้ โลตัส สาขา ดอนเจดีย์ สุพรรณบุรี	ดอนเจดีย์
7	ร้าน เทสโก้ โลตัส สาขา ไร่ขวาง สุพรรณบุรี	เมือง
8	ร้าน เทสโก้ โลตัส สาขา บางปลาหมอ สุพรรณบุรี	สุพรรณบุรี
9	ร้าน เทสโก้ โลตัส สาขา เดิมบางนางบวช สุพรรณบุรี	เดิมบางนางบวช
10	ร้าน เทสโก้ โลตัส สาขา สองพี่น้อง	สองพี่น้อง
11	ร้าน เทสโก้ โลตัส สาขา สามชุก	สามชุก
12	ร้าน เทสโก้ โลตัส สาขา สุพรรณบุรี	เมือง
13	ร้าน ซีพีเฟรชมาร์ท สาขา ด่านช้าง	ด่านช้าง
14	ร้าน ซีพีเฟรชมาร์ท สาขา อู่ทอง	อู่ทอง
15	ร้าน หมูสด สะอาด สาขา จันทรเพ็ญ	ศรีประจันต์
16	ร้าน ตู้หมูสดคุณภาพ สาขา ดอนตาล	อู่ทอง
17	ร้าน หมูสด สะอาด สาขา บ้านขุยโพธิ์	เดิมบางนางบวช

ที่	สถานที่	อำเภอ
18	ร้าน แจ้เกี้ย หมูสด	เมือง
19	ร้าน หมูสด สะอาด สาขา แก้วตา เสียงล้าเลิศ	อุ้มทอง
20	ร้าน หมูสด สะอาด สาขา สมทรง เชียงทอง	อุ้มทอง
21	ร้าน ซีพีเฟรชมาร์ท สาขา สามชุก	สามชุก
22	ร้าน ซีพีเฟรชมาร์ท สาขา เดิมบางนางบัว	เดิมบางนางบัว
23	ร้าน หมูสด สะอาด สาขา บ้านดอน	อุ้มทอง
24	ร้าน แอปเปิ้ล ฟาร์ม	เมือง
25	ร้าน หมูสด สะอาด สาขา แจ้จูน	ดอนเจดีย์
26	ร้าน หมูสด สะอาด สาขา ป่าสุนันท์	หนองหญ้าไซ
27	เบทาโกรซีอ็อป สาขาอุ้มทอง	อุ้มทอง
28	ร้าน หมูสด สะอาด สาขา คุณล้น	เมือง

ที่มา : สำนักงานปศุสัตว์จังหวัดสุพรรณบุรี (ข้อมูล ณ วันที่ 31 ธันวาคม 2562)

ตารางที่ 48 โรงผลิตภัณฑ์นมจังหวัดสุพรรณบุรี

ที่	ชื่อสถานที่	เลขที่	หมู่	ตำบล	อำเภอ
1	สหกรณ์การเกษตรเมืองสุพรรณบุรี	21/2	5	สระแก้ว	เมืองสุพรรณบุรี
2	หจก.กลุ่มผู้เลี้ยงโคนมหนองหญ้าไซ	565	13	หนองหญ้าไซ	หนองหญ้าไซ

ที่มา : สำนักงานปศุสัตว์จังหวัดสุพรรณบุรี (ข้อมูล ณ วันที่ 31 ธันวาคม 2562)

ตารางที่ 49 โรงงานผลิตอาหารสัตว์จังหวัดสุพรรณบุรี ปี 2562

อำเภอ	จำนวน
เมืองสุพรรณบุรี	1
เดิมบางนางบัว	-
บางปลาม้า	-
ศรีประจันต์	2
สองพี่น้อง	5
สามชุก	1
อุ้มทอง	1
ดอนเจดีย์	1
ด่านช้าง	-
หนองหญ้าไซ	-
รวม	11

ที่มา : สำนักงานปศุสัตว์จังหวัดสุพรรณบุรี (ข้อมูล ณ วันที่ 31 ธันวาคม 2562)

ตารางที่ 50 ร้านขายอาหารสัตว์จังหวัดสุพรรณบุรี ปี 2562

ลำดับ	อำเภอ	จำนวน
1	เมืองสุพรรณบุรี	40
2	เดิมบางนางบวช	17
3	บางปลาม้า	17
4	ศรีประจันต์	12
5	สองพี่น้อง	34
6	สามชุก	7
7	อู่ทอง	19
8	ดอนเจดีย์	27
9	ด่านช้าง	19
10	หนองหญ้าไซ	9
11	CJ	33
12	Lotus	9
13	7-ELEVEN	96
14	Big C	11
15	Makro	1
รวม		351

ที่มา : สำนักงานปศุสัตว์จังหวัดสุพรรณบุรี (ข้อมูล ณ วันที่ 31 ธันวาคม 2562)

GMP ศูนย์รวบรวมไข่ 1 แห่ง

- บริษัท ชัยพรสหฟาร์ม จำกัด อ.บางปลาม้า

วิธีการตลาดปศุสัตว์ที่สำคัญ

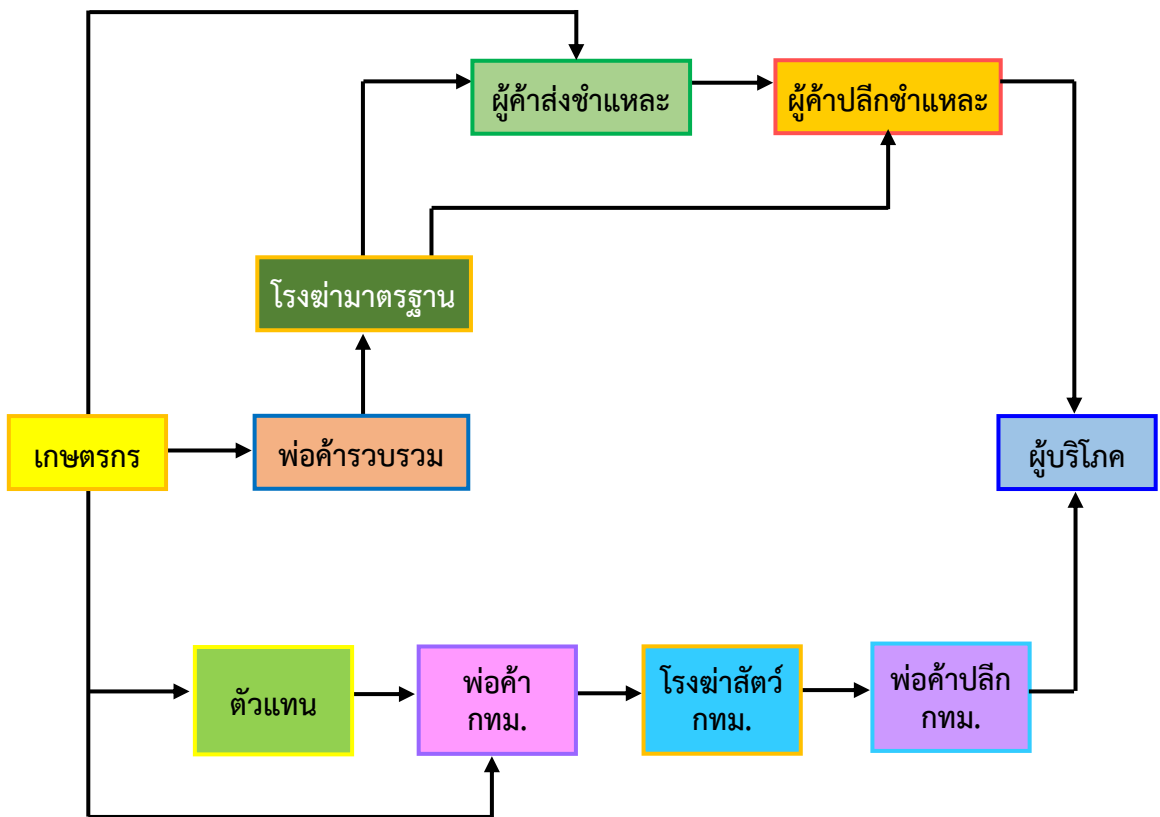
โครงสร้างตลาดสุกร

การตลาดสุกรนั้นตามหลักการแล้วราคาเนื้อสุกรชำแหละจะต้องขึ้นอยู่กับราคาสุกรมีชีวิตหน้าฟาร์ม แต่ในความเป็นจริงนั้นราคาสุกรชำแหละมักจะสูงกว่าราคาสุกรมีชีวิตมาก เนื่องจากผู้ชำแหละเป็นคนกำหนดราคาเอง ปัจจุบันรัฐบาลได้เข้ามาควบคุมราคาสุกรชำแหละไม่ให้สูงผิดปกติซึ่งเป็นการเอาเปรียบผู้บริโภค

วิธีการตลาดสุกร

วิธีการตลาดสุกรจะเริ่มจากผู้เลี้ยง คือ เกษตรกร หรือบริษัทต่าง ๆ ที่เป็นฟาร์มขนาดใหญ่ ถ้าเป็นเกษตรกรรายย่อยจะมีพ่อค้ามารับซื้อสุกรมีชีวิตจากเกษตรกรเพื่อรวบรวมส่งให้ผู้ค้าชำแหละ ทำการชำแหละส่งสุกรชำแหละให้พ่อค้าขายปลีก หรือโรงงานแปรรูปเนื้อสุกร ปัจจุบันการชำแหละสุกรต้องได้มาตรฐานตามระเบียบของทางราชการ ถ้าเป็นบริษัทขนาดใหญ่มักจะมีโรงเชือดของตนเองที่ได้มาตรฐาน

วิธีการตลาดสุกรจังหวัดสุพรรณบุรี



โครงสร้างการตลาดไก่เนื้อ

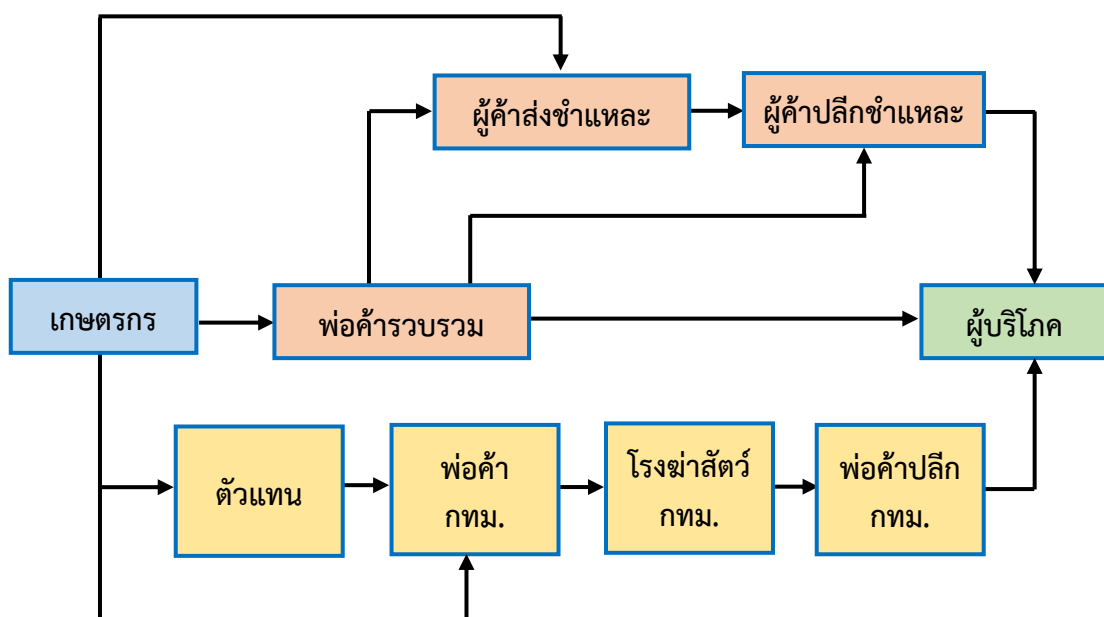
โครงสร้างการตลาดของไก่เนื้อนั้นไม่สลับซับซ้อนเหมือนกับการตลาดสุกร โดยทั่วไปการเลี้ยงไก่เนื้อในประเทศไทยจะมีการเลี้ยงใน 3 ลักษณะ คือ เลี้ยงแบบอิสระผู้เลี้ยงลงทุนเอง ทั้งหมด แต่อาจจะเลี้ยงเรื่องราคาที่ไม่แน่นอนได้ แบบที่สองเป็นการเลี้ยงแบบประกันราคาเป็นการทำสัญญาการซื้อล่วงหน้ากับผู้รับซื้อซึ่งทำให้ไม่เสี่ยงต่อการขึ้นลงของราคาไก่ แบบที่สามเป็นการรับจ้างเลี้ยงโดยที่ผู้เลี้ยงลงทุนเรื่องโรงเรือนและอุปกรณ์ ส่วนอื่นๆ ผู้จ้างเลี้ยงลงทุนให้ทั้งหมด ผู้รับจ้างจะได้ค่าจ้างตามที่ตกลงกันเมื่อจับไก่ส่งตลาด การตลาดไก่เนื้อจะมีผู้เกี่ยวข้องต่างๆ ดังนี้

- 1.1 พ่อค้ารวบรวมไก่มีชีวิต จะรับซื้อไก่มีชีวิตจากเกษตรกรเพื่อนำไปชำแหละหรือขายต่อให้พ่อค้าชำแหละต่อไป
- 1.2 พ่อค้าส่งไก่ชำแหละ จะรับซื้อไก่มีชีวิตจากพ่อค้ารวบรวมไก่มีชีวิต หรือออกซื้อไก่มีชีวิตด้วยตนเองเพื่อนำมาชำแหละ
- 1.3 พ่อค้าขายปลีกไก่ชำแหละ รับซื้อไก่เป็นมาชำแหละแล้วขายเอง หรือรับไก่เป็นจากพ่อค้ารวบรวมมาชำแหละขาย หรือรับไก่ชำแหละมาขายต่ออีกทอดหนึ่ง
- 1.4 บริษัทที่ทำหน้าที่ขายอาหารไก่ ยา เวชภัณฑ์ วัสดุอุปกรณ์และพันธุ์ไก่

วิธีการตลาดไก่เนื้อ

วิธีการตลาดไก่เนื้อของผู้เลี้ยงสุพรรณบุรีจะเริ่มจากพ่อค้ารวบรวมไก่มีชีวิต พ่อค้าขายส่งไก่ชำแหละ พ่อค้าขายปลีกไก่ชำแหละ จนถึงผู้บริโภคอีกส่วนหนึ่งอาจจะเริ่มจากผู้เลี้ยงไก่ส่งให้ตัวแทนบริษัทบริษัทนำส่งพ่อค้าชำแหละ พ่อค้าขายปลีกจนถึงผู้บริโภค แต่ถ้าเป็นการเลี้ยงแบบมีสัญญาผูกพันก็จะเริ่มจากผู้เลี้ยงส่งไก่มีชีวิตให้กับบริษัทเพื่อนำไก่เข้าโรงชำแหละ หลังจากชำแหละไก่แล้วก็ส่งให้กับพ่อค้าขายปลีกอีกส่วนหนึ่งจะทำการส่งออกเพื่อจำหน่ายยังต่างประเทศต่อไป

วิธีการตลาดไก่เนื้อจังหวัดสุพรรณบุรี

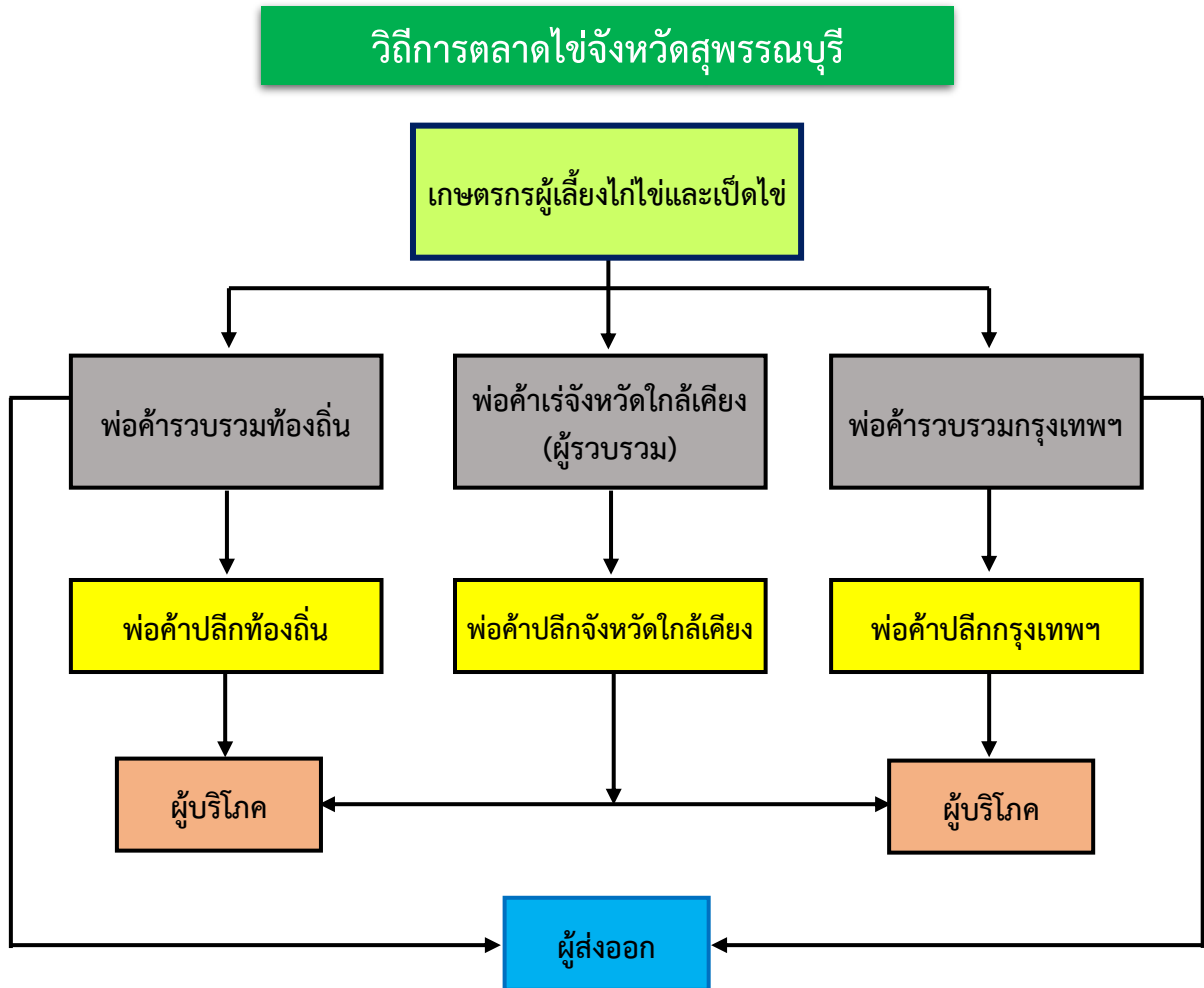


การตลาดไข่

ไข่เป็นผลผลิตจากสัตว์ปีกที่สำคัญ ได้แก่ ไก่ไข่ และเป็ดไข่ เป็นผลผลิตที่มีปัญหาด้านการตลาดตลอดมา ทั้งนี้เนื่องจากราคาไข่ขึ้นลงไม่แน่นอน บางปีไก่ขาดตลาดทำให้มีราคาแพง แต่บางปีก็ล้นตลาดทำให้ไข่มีราคาถูก ผู้เลี้ยงโดยเฉพาะเกษตรกรรายย่อยมักจะประสบกับปัญหาการขาดทุน ประกอบกับปัจจุบันมีโรคไข่หวัดนกระบาดทางราชการออกระเบียบเข้ามาควบคุมให้เลี้ยงไก่ไข่ในระบบปิดเท่านั้น ส่วนเป็ดไล่ทุ่งที่เคยเลี้ยงอยู่ก็ถูกห้ามเช่นกัน รายละเอียดเกี่ยวกับการตลาดไข่มีดังนี้

โครงสร้างและวิธีการตลาดไข่

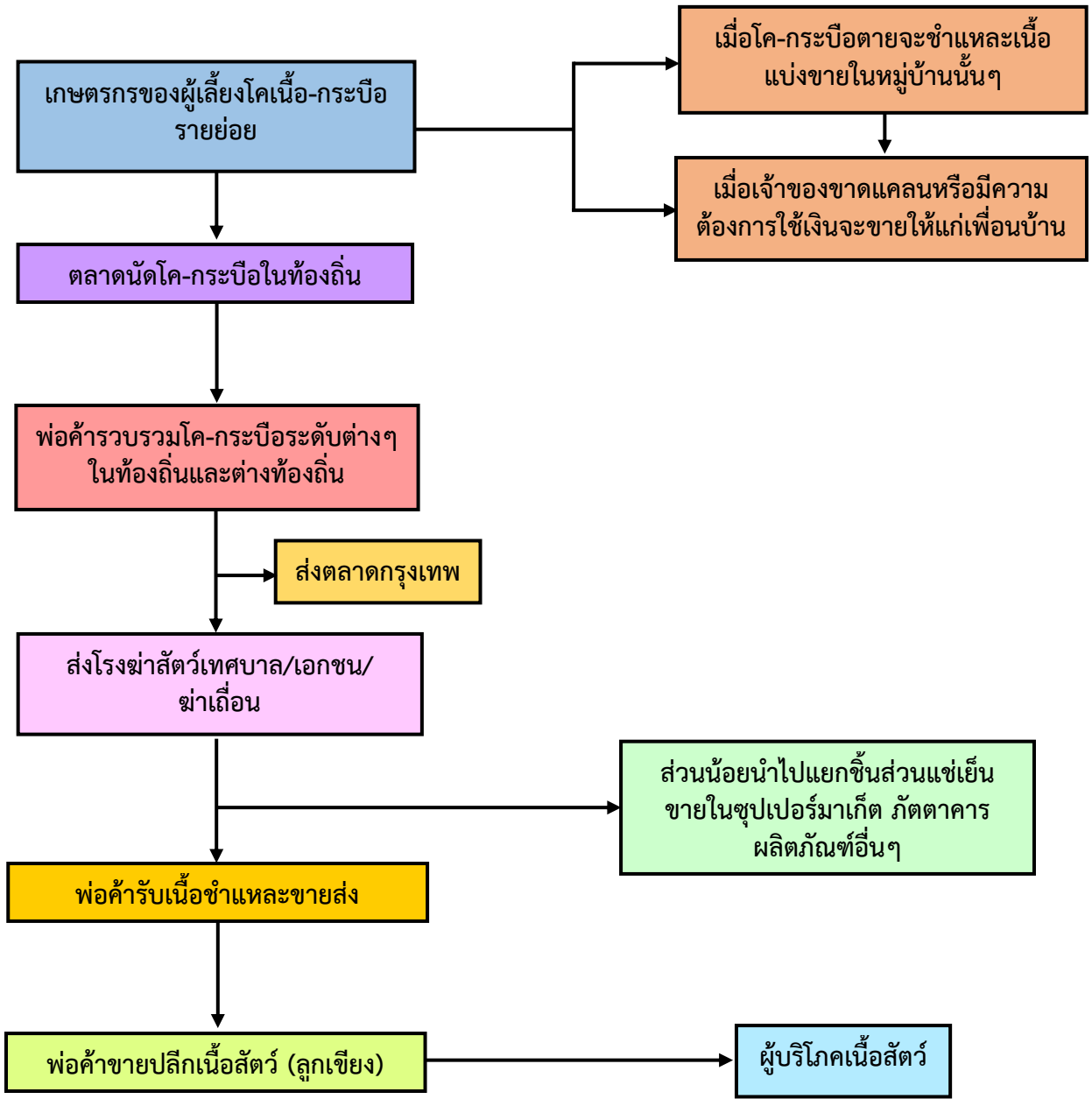
โครงสร้างการตลาดไข่จะมีผู้ที่เกี่ยวข้องอยู่หลายลำดับ โดยจะเริ่มจากเกษตรกรผู้เลี้ยงทำการเลี้ยงไก่หรือเป็ดเพื่อผลิตไข่ จากนั้นจะมีพ่อค้าประจำท้องถิ่นเป็นผู้รวบรวมไข่เพื่อส่งต่อไปกับพ่อค้าในเมืองหรือในกรุงเทพฯ เพื่อส่งต่อไปกับพ่อค้าขายปลีก หรือแม่พ่อค้าท้องถิ่นก็ส่งไข่ให้กับพ่อค้าขายปลีกโดยตรงเพื่อให้ผู้บริโภคมาซื้อไปบริโภคต่อไป



วิธีการตลาดโค-กระบือ

โค-กระบือที่เกษตรกรเลี้ยงนอกจากจะเลี้ยงไว้ใช้งานแล้ว เนื้อโค-กระบือ ยังเป็นสินค้าที่ผู้บริโภคทั่วไปซื้อไปประกอบอาหาร ทำให้เกิดธุรกิจการซื้อขายโค-กระบือ เพื่อนำไปชำแหละเพื่อขายเนื้อ การตลาดโค-กระบือส่วนใหญ่จะมีพ่อค้าไปตระเวนรับซื้อโค-กระบือมีชีวิตถึงบ้านของเกษตรกร หรืออาจจะมีแหล่งซื้อขายเป็นตลาดพบระหว่างผู้ซื้อกับผู้ขายที่เรียกว่า ตลาดนัดโค-กระบือ

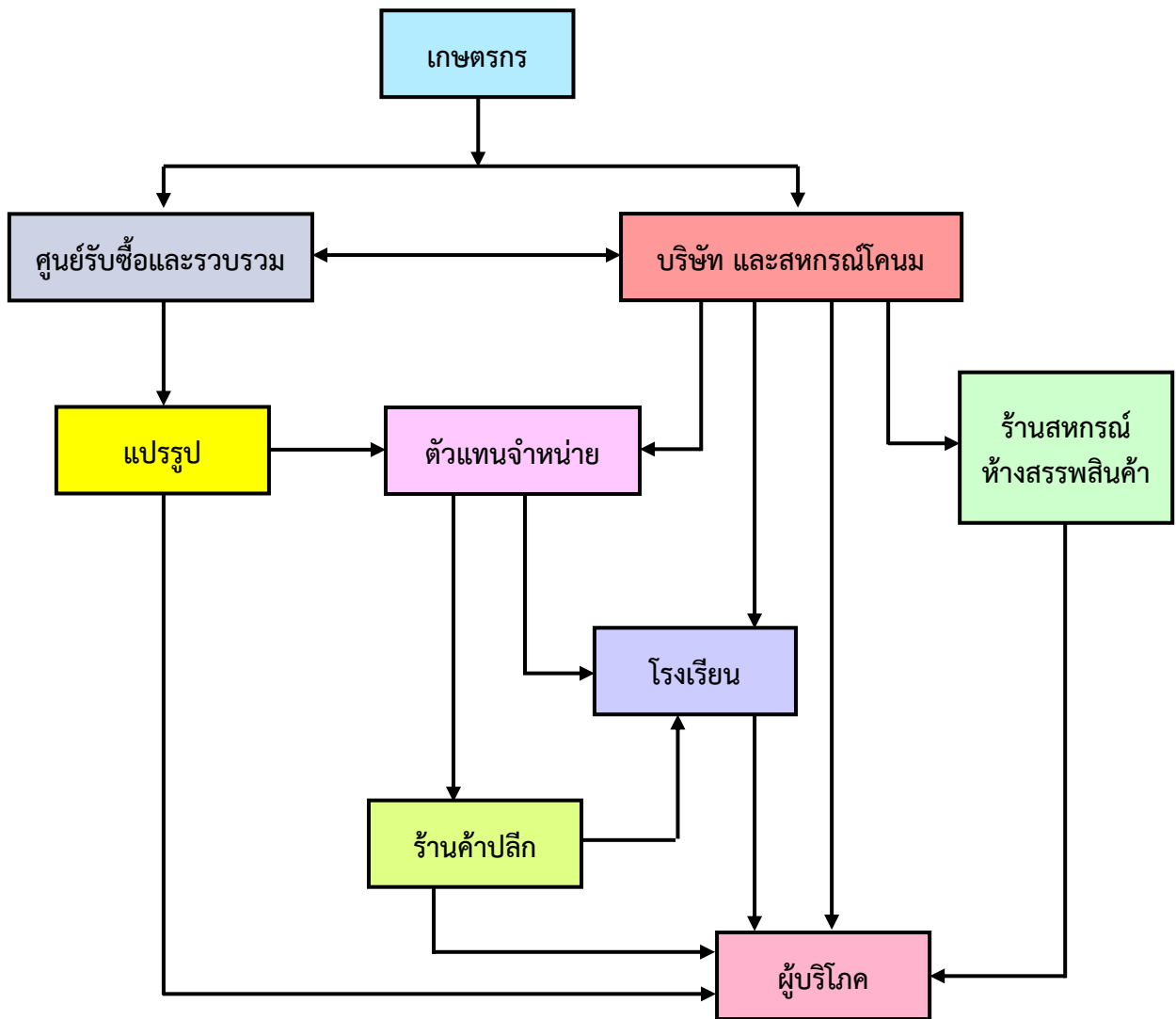
วิธีการตลาดโค-กระบือจังหวัดสุพรรณบุรี



โครงสร้างและวิธีการตลาดนมและผลิตภัณฑ์นม

โครงสร้างและวิธีการตลาดนมและผลิตภัณฑ์นมนั้นจะมีผู้ที่เกี่ยวข้องอยู่หลายกลุ่ม โดยเริ่มจากเกษตรกรผู้เลี้ยงโคนมดำเนินการเลี้ยงโคนมทั้งรายย่อยและรายใหญ่เพื่อผลิตน้ำนมส่งให้กับศูนย์รวบรวม น้ำนมดิบซึ่งเป็นศูนย์ขององค์การส่งเสริมกิจการโคนมแห่งประเทศไทยหรือของสหกรณ์โคนมในจังหวัดนั้นๆ โดยที่เกษตรกรอาจจะขายนมผ่านพ่อค้าคนกลางหรือส่งนมให้กับศูนย์รวบรวมนมโดยตรง ศูนย์รวบรวมนมจะทำการตรวจคุณภาพน้ำนมดิบและประเมินราคาก่อน จากนั้นจะส่งน้ำนมให้กับโรงงานผลิตภัณฑ์นมเพื่อทำการแปรรูปเป็นผลิตภัณฑ์นมประเภทต่างๆ โดยที่จะมีตัวแทนหรือพ่อค้าส่งมารับไปจำหน่ายหรือส่งต่อไปให้กับพ่อค้าปลีกเพื่อจำหน่ายให้กับผู้บริโภคต่อไป สำหรับวิธีการตลาดนมและผลิตภัณฑ์นมแสดงไว้ดังนี้

วิธีการตลาดนมและผลิตภัณฑ์นมจังหวัดสุพรรณบุรี



3.2.7 ข้อมูลสารสนเทศด้านประมง

ตารางที่ 51 ข้อมูลชนิดสัตว์น้ำของจังหวัดสุพรรณบุรี ปี 2558-2562

ลำดับ	ชนิดสัตว์น้ำ	ปี 2558			ปี 2559			ปี 2560			ปี 2561			ปี 2562		
		จำนวน ฟาร์ม	พื้นที่ (ไร่)	ผลผลิต (ก.ก.)	จำนวน ฟาร์ม	พื้นที่ (ไร่)	ผลผลิต (ก.ก.)	จำนวน ฟาร์ม	พื้นที่ (ไร่)	ผลผลิต (ก.ก.)	จำนวน ฟาร์ม	พื้นที่ (ไร่)	ผลผลิต (ก.ก.)	จำนวน ฟาร์ม	พื้นที่ (ไร่)	ผลผลิต (ก.ก.)
1	กุ้งก้ามกราม	686	7,980	1,995,063	721	8,767	2,191,750	950	6,904	1,725,890	1,433	11,361	2,840,228	444	5,720	14,586,281
2	กุ้งขาว	981	10,801	27,542,550	992	11,524	29,386,200	1,023	11,976	30,538,163	634	6,993	17,832,192	1,261	11,632	2,907,878
3	ปลาช่อน	26	203	648,180	30	240	768,000	31	289	923,380	3	150	480,000	3	150	480,000
4	ปลานิล	3,447	18,545	8,716,253	3,478	18,900	8,883,000	3,672	20,459	9,615,743	3,853	22,137	10,404,297	3,198	16,893	7,939,912
5	ปลาดุก	511	1,289	2,384,551	547	1,476	2,730,508	571	1,566	2,896,848	623	1,853	3,428,604	661	2,873	5,315,910
6	ปลาสวาย	219	706	367,080	222	731	380,120	283	1,232	640,689	236	875	455,259	374	2,324	1,208,451
7	ปลาแรด	96	136	477,488	96	136	477,470	93	140	488,863	96	134	469,875	261	535	133,870
8	ปลาทับทิม	119	135	470,981	121	173	603,995	106	387	1,353,595	96	140	490,438	52	254	164,938
9	ปลาตะเพียนขาว	176	387	96,793	189	475	118,668	274	923	230,828	255	528	132,052	102	150	523,688
10	ปลาสลิค	7	23	2,389	9	58	6,090	12	167	17,514	18	133	13,939	46	215	22,525
11	ปลายี่สกเทศ	34	145	94,088	41	180	116,838	88	627	407,550	36	152	98,800	96	134	469,875
12	ปลากRAY	32	102	147,538	34	138	199,549	40	142	205,900	37	210.25	304,863	37	210	304,863
13	กบ	41	28	100,905	37	47	170,172	43	29	105,521	55	42	151,012	55	42	151,012
14	ตะพานน้ำ	33	147	257,459	33	147	257,443	33	150	262,245	33	133	233,370	33	133	233,370
15	จระเข้	24	5	5,395 (ตัว)	28	82	6,807 (ตัว)	30	9	-	35	7.7	7,327	35	8	7,237
รวม		6,432	40,632	43,301,315	6,578	43,073	46,289,801	7,249	44,998	49,412,730	7,443	44,849	37,342,256	6,658	41,273	34,449,809

ที่มา : สำนักงานประมงจังหวัดสุพรรณบุรี (ข้อมูล ณ มีนาคม 2563)



ตารางที่ 52 ฐานข้อมูลฟาร์มเลี้ยงสัตว์น้ำ-ผลผลิตสัตว์น้ำ-มูลค่าสัตว์น้ำ จังหวัดสุพรรณบุรี ปี 2562

สัตว์น้ำ		1. ก้ามกราม				2. กุ้งขาว			
ที่	อำเภอ	จำนวน (ฟาร์ม)	เนื้อที่เลี้ยงรวม (ไร่)	ผลผลิต (กก./ปี)	มูลค่า (บาท)	จำนวน (ฟาร์ม)	เนื้อที่เลี้ยงรวม (ไร่)	ผลผลิต (กก./ปี)	มูลค่า (บาท)
1	เมืองสุพรรณบุรี	25	5111	1,302,413	156,289,500	29	407	101,750	19,332,500
2	ดอนเจดีย์	117	1,247	3,178,881	381,465,720	2	27	6,750	1,282,500
3	ด่านช้าง	-	-	-	-	-	-	-	-
4	เดิมบางนางบวช	3	71	181,050	21,726,000	2	24	6,000	1,140,000
5	บางปลาม้า	85	1,451	3,699,795	443,975,400	634	5,986	1,496,490	284,333,100
6	ศรีประจันต์	18	187	475,575	57,069,000	3	31	7,750	1,472,500
7	สองพี่น้อง	108	1,136	2,895,602	347,472,180	573	4,810	1,202,438	228,463,125
8	สามชุก	8	118	299,778	35,973,360	4	95	23,825	4,526,750
9	หนองหญ้าไซ	-	-	-	-	-	-	-	-
10	อู่ทอง	80	1,001	2,553,188	306,382,500	14	252	62,875	11,946,250
รวม		444	5,720	14,586,281	1,750,353,660	1,261	11,632	2,907,878	552,496,725

สัตว์น้ำ		3. ปลานิล				4. ปลาตูก			
ที่	อำเภอ	จำนวน (ฟาร์ม)	เนื้อที่ เลี้ยงรวม (ไร่)	ผลผลิต (กก./ปี)	มูลค่า (บาท)	จำนวน (ฟาร์ม)	เนื้อที่ เลี้ยงรวม (ไร่)	ผลผลิต (กก./ปี)	มูลค่า (บาท)
1	เมืองสุพรรณบุรี	593	1,597	750,755	33,783,953	170	514	950,086	35,153,182
2	ดอนเจดีย์	52	76	35,748	1,608,669	3	4	6,568	242,998
3	ด่านช้าง	56	44	20,563	925,313	11	8.3	15,263	564,713
4	เดิมบางนางบวช	201	237	111,169	5,002,610	40	28	52,031	1,925,156
5	บางปลาม้า	982	7,203	3,385,363	152,341,335	165	617	1,141,543	42,237,073
6	ศรีประจันต์	85	92	43,381	1,952,145	24	54	99,438	3,679,188
7	สองพี่น้อง	615	6,207	2,917,492	131,287,145	107	912	1,686,793	62,411,341
8	สามชุก	231	207	97,459	4,385,664	40	385	712,065	26,346,405
9	หนองหญ้าไซ	25	39	18,330	824,850	13	17	30,525	1,129,425
10	อู่ทอง	358	1,191	559,653	25,184,363	88	336	621,600	22,999,200
รวม		3,198	16,893	7,939,912	357,296,045	661	2,873	5,315,910	196,688,679

สัตว์น้ำ		5. ปลาช่อน				6. ปลาสวาย			
ที่	อำเภอ	จำนวน (ฟาร์ม)	เนื้อที่ เลี้ยงรวม (ไร่)	ผลผลิต (กก./ปี)	มูลค่า (บาท)	จำนวน (ฟาร์ม)	เนื้อที่ เลี้ยงรวม (ไร่)	ผลผลิต (กก./ปี)	มูลค่า (บาท)
1	เมืองสุพรรณบุรี	-	-	-	-	99	278	144,716	4,052,048
2	ดอนเจดีย์	-	-	-	-	1	1	520	14,560
3	ด่านช้าง	-	-	-	-	5	6	3,250	91,000
4	เดิมบางนางบวช	-	-	-	-	23	13	6,926	193,939
5	บางปลาม้า	1	135	432,000	36,720,000	59	405	210,600	5,896,800
6	ศรีประจันต์	-	-	-	-	11	9	4,810	134,680
7	สองพี่น้อง	-	-	-	-	134	1,506	782,990	21,923,720
8	สามชุก	1	2	6,400	544,000	28	23	12,129	339,612
9	หนองหญ้าไซ	-	-	-	-	-	-	-	-
10	อู่ทอง	1	13	41,600	3,536,000	14	82	42,510	1,190,280
รวม		3	150	480,000	40,800,000	374	2,324	1,208,451	33,836,639

สัตว์น้ำ		7. ปลาแรด				8. ปลาทึบทิม			
ที่	อำเภอ	จำนวน (ฟาร์ม)	เนื้อที่ เลี้ยงรวม (ไร่)	ผลผลิต (กก./ปี)	มูลค่า (บาท)	จำนวน (ฟาร์ม)	เนื้อที่ เลี้ยงรวม (ไร่)	ผลผลิต (กก./ปี)	มูลค่า (บาท)
1	เมืองสุพรรณบุรี	87	180	45,000	1,800,000	18	52	33,800	1,014,000
2	ดอนเจดีย์	9	13	3,188	127,500	-	-	-	-
3	ด่านช้าง	18	15	3,688	147,500	-	-	-	-
4	เดิมบางนางบวช	24	11	2,725	109,000	1	2	1,300	39,000
5	บางปลาม้า	32	148	36,939	1,477,560	15	58	37,700	1,131,000
6	ศรีประจันต์	16	15	3,675	147,000	2	1	813	24,375
7	สองพี่น้อง	9	43	10,625	425,000	12	114	74,100	2,223,000
8	สามชุก	33	55	13,719	548,750	1	1	650	19,500
9	หนองหญ้าไซ	8	6	1,563	62,500	-	-	-	-
10	อู่ทอง	25	51	12,750	510,000	3	26	16,575	497,250
รวม		261	535	133,870	5,354,810	52	254	164,938	4,948,125

สัตว์น้ำ		9. ปลาตะเพียนขาว				10. ปลาสลิด			
ที่	อำเภอ	จำนวน (ฟาร์ม)	เนื้อที่ เลี้ยงรวม (ไร่)	ผลผลิต (กก./ปี)	มูลค่า (บาท)	จำนวน (ฟาร์ม)	เนื้อที่ เลี้ยงรวม (ไร่)	ผลผลิต (กก./ปี)	มูลค่า (บาท)
1	เมืองสุพรรณบุรี	34	46	161,000	12,880,000	14	107.75	11,314	395,981
2	ดอนเจดีย์	12	9	32,375	2,590,000	1	5.00	525	18,375
3	ด่านช้าง	1	2	7,000	560,000	-	-	-	-
4	เดิมบางนางบวช	10	4	14,438	1,155,000	-	-	-	-
5	บางปลาม้า	15	46	161,000	12,880,000	6	15.00	1,575	55,125
6	ศรีประจันต์	12	14	48,125	3,850,000	8	6.25	656	22,969
7	สองพี่น้อง	5	13	45,500	3,640,000	11	74.40	7,812	273,420
8	สามชุก	11	7	22,750	1,820,000	4	4.38	459	16,078
9	หนองหญ้าไซ	-	-	-	-	-	-	-	-
10	อู่ทอง	2	9	31,500	2,520,000	2	1.75	184	6,431
รวม		102	150	523,688	41,895,000	46	214.53	22,525	788,379

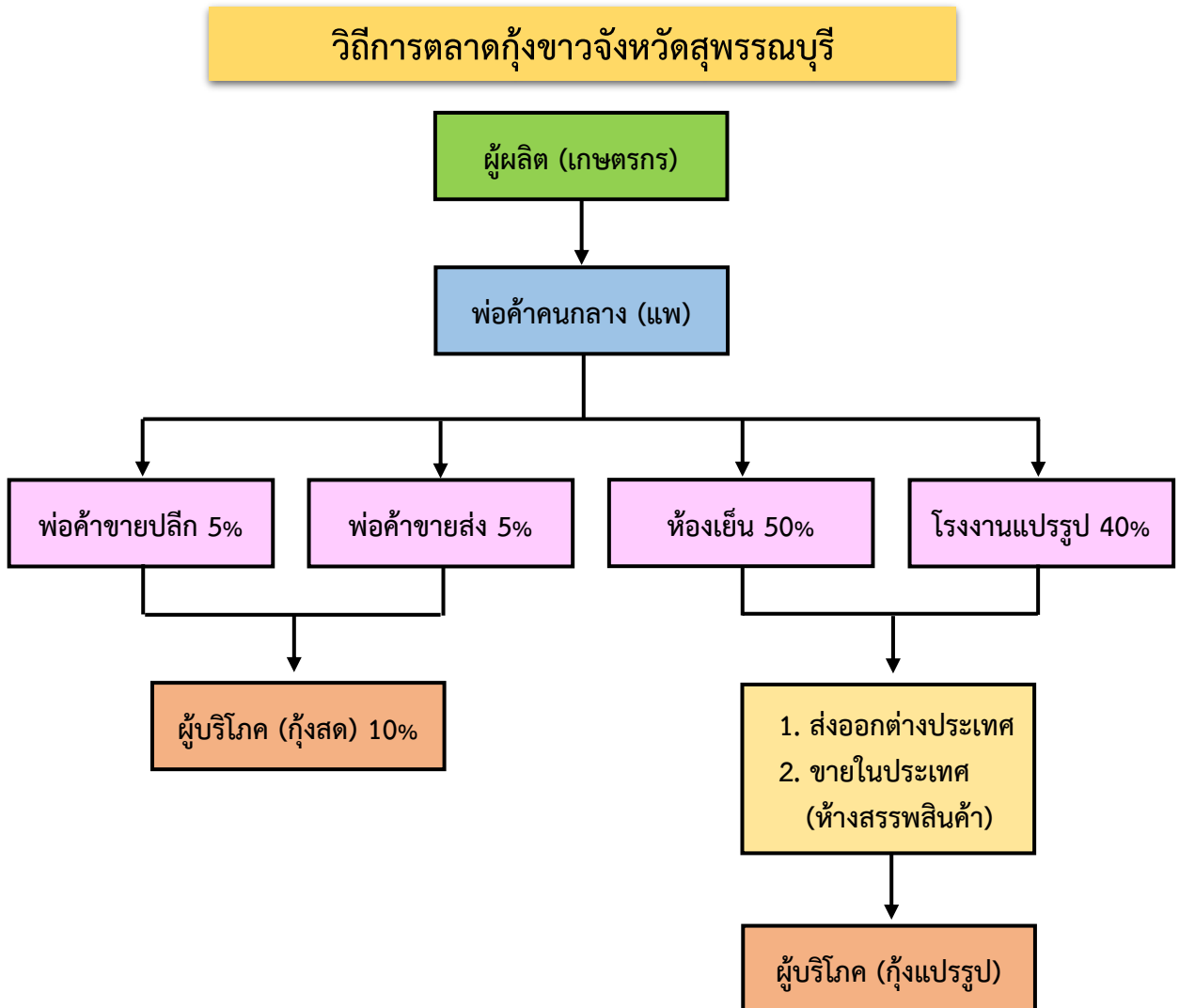
สัตว์น้ำ		12. ปลากราย				13. กบ			
ที่	อำเภอ	จำนวน (ฟาร์ม)	เนื้อที่ เลี้ยงรวม (ไร่)	ผลผลิต (กก./ปี)	มูลค่า (บาท)	จำนวน (ฟาร์ม)	เนื้อที่ เลี้ยงรวม (ไร่)	ผลผลิต (กก./ปี)	มูลค่า (บาท)
1	เมืองสุพรรณบุรี	1	77.0	111,650	8,373,750	21	7.745	27,882	1,394,100
2	ดอนเจดีย์	1	3.0	4,350	326,250	10	5.750	20,700	1,035,000
3	ด่านช้าง	-	-	-	-	1	0.25	900	45,000
4	เดิมบางนางบวช	-	-	-	-	4	2.105	7,578	378,900
5	บางปลาม้า	8	25.0	36,250	2,718,750	10	4.676	16,832	841,590
6	ศรีประจันต์	6	24.5	35,525	2,664,375	3	20.375	73,350	3,667,500
7	สองพี่น้อง	20	76.8	111,288	8,346,563	1	0.005	18	900
8	สามชุก	-	-	-	-	3	0.761	2,741	137,034
9	หนองหญ้าไซ	-	-	-	-	1	0.125	450	22,500
10	อู่ทอง	1	4.0	5,800	435,000	1	0.156	562	28,080
รวม		37	210.25	304,863	22,864,688	55	41.947	151,012	7,550,604

สัตว์น้ำ		14. ตะพาบน้ำ				15. จระเข้				รวมทั้งจังหวัด			
ที่	อำเภอ	จำนวน (ฟาร์ม)	เนื้อที่ เลี้ยง รวม (ไร่)	ผลผลิต (กก./ปี)	มูลค่า (บาท)	จำนวน (ฟาร์ม)	เนื้อที่ เลี้ยง รวม (ไร่)	ผลผลิต (กก./ปี)	มูลค่า (บาท)	จำนวน (ฟาร์ม)	เนื้อที่ เลี้ยง รวม (ไร่)	ผลผลิต (กก./ปี)	มูลค่า (บาท)
1	เมืองสุพรรณบุรี	3	13.00	22,750	2,730,000	7	2.25	1,209		1,163	3,920	4,055,290	303,778,714
2	ดอนเจดีย์	-	-	-	-	3	0.44	1,134		224	1,474	3,488,804	406,689,372
3	ด่านช้าง	-	-	-	-	4	1.15	550		100	78	50,663	2,333,525
4	เดิมบางนางบวช	3	3.85	6,738	808,500	5	0.74	265		333	404	413,580	33,895,605
5	บางปลาม้า	1	1.00	1,750	210,000	3	1.09	1,870		2,217	18,206	15,734,018	1,441,699,101
6	ศรีประจันต์	1	5.00	8,750	1,050,000	3	0.33	520		210	482	863,222	80,505,231
7	สองพี่น้อง	1	0.25	438	52,500	4	0.75	1,188		2,130	20,995	24,394,104	2,128,276,983
8	สามชุก	20	83.77	146,603	17,592,393	2	0.38	110		390	990	1,365,703	93,877,046
9	หนองหญ้าไซ	4	26.48	46,342	5,561,052	3	0.38	279		57	89	97,210	7,600,327
10	อู่ทอง	-	-	-	-	1	0.25	112		616	3,370	4,924,995	462,702,154
รวม		33	133.35	233,370	28,004,445	35	7.75	7,237	-	7,440	50,008	55,387,589	4,961,358,058

หมายเหตุ : ข้อมูลรวมทั้งจังหวัด **ยังไม่รวม**ผลผลิตจระเข้

ที่มา : สำนักงานประมงจังหวัดสุพรรณบุรี (ข้อมูล ณ มีนาคม 2563)

วิธีการตลาดของสินค้าสัตว์น้ำที่สำคัญในจังหวัดสุพรรณบุรี

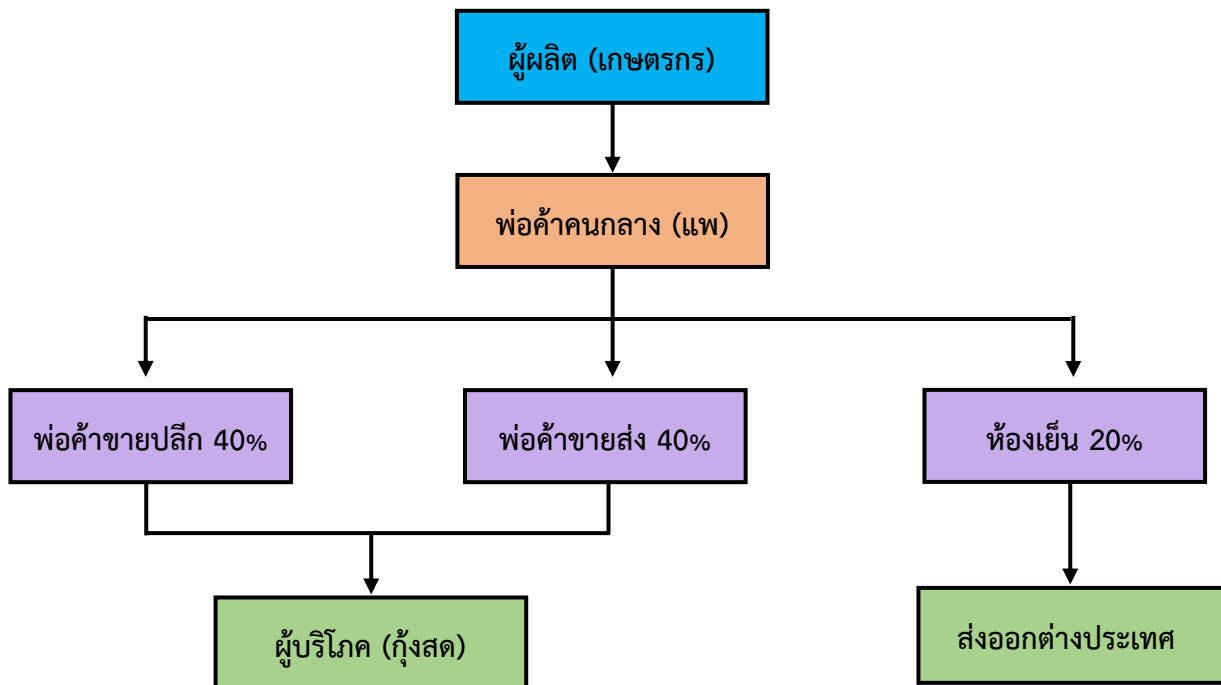


วิธีการตลาดกุ้งขาว จะแตกต่างจากการค้าผลผลิตเกษตรกรอื่นๆ คือ มีผู้ซื้อและผู้ขายไม่มากนัก แต่มีการแข่งขันกันค่อนข้างสูง เพราะต่างมีความรู้และทราบข้อมูลข่าวสาร และมีประสบการณ์มาก จากโครงสร้างของตลาดกุ้งขาว จะเห็นว่าวิธีการตลาดของกุ้งตั้งแต่จับจากเกษตรกรหรือฟาร์มผู้เลี้ยง ผู้รวบรวมถึงผู้แปรรูปส่งออกและผู้บริโภคภายในประเทศ

เกษตรกรจะจำหน่ายกุ้งขาวให้แก่ห้องเย็นมากที่สุด คือ ประมาณร้อยละ 50 ของผลผลิตทั้งหมด รองลงมาเป็นการจำหน่ายให้กับโรงงานแปรรูป คือ ร้อยละ 40 เพื่อทำการส่งออกไปยังต่างประเทศ และขายในประเทศคือห้างสรรพสินค้าต่างๆ ในลักษณะกุ้งแช่เย็น ส่วนกุ้งขาวอีกร้อยละ 10 จะจำหน่ายให้แก่พ่อค้าปลีก และพ่อค้าขายส่ง แห่งละประมาณร้อยละ 5



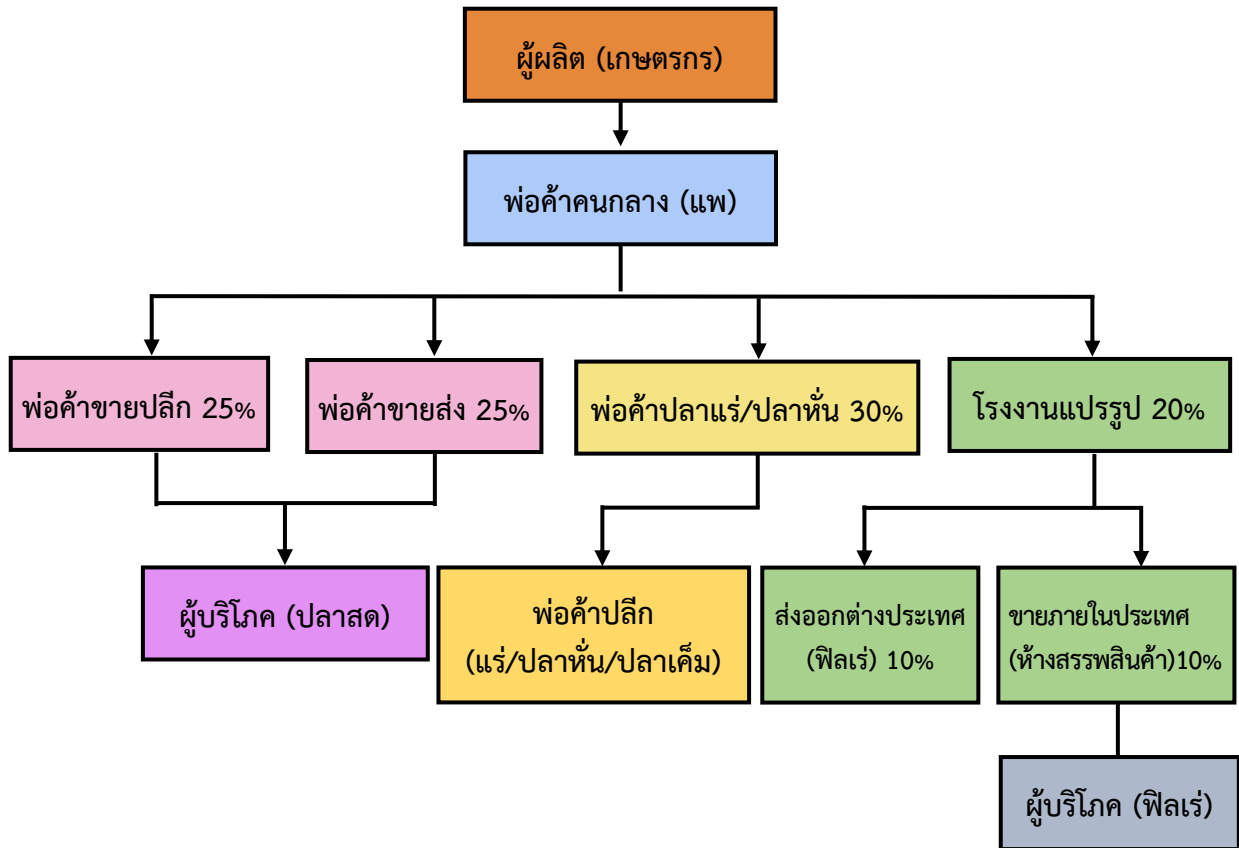
วิธีการตลาดกุ้งก้ามกรามจังหวัดสุพรรณบุรี



วิธีการตลาดกุ้งก้ามกราม จะแตกต่างกับกุ้งขาว คือ เกษตรกรจะจำหน่ายกุ้งก้ามกรามให้แก่พ่อค้าปลีก และพ่อค้าส่ง มากที่สุด คือ ประมาณแห่งละ ร้อยละ 40 ของผลผลิตทั้งหมด เพื่อจำหน่ายไปยังผู้บริโภค รองลงมา เป็นการจำหน่ายให้กับห้องเย็น คือ ร้อยละ 20 เพื่อทำการส่งออกไปยังต่างประเทศ ในลักษณะกุ้งแช่เย็น



วิธีการตลาดปลานิล/ปลาทับทิมจังหวัดสุพรรณบุรี



วิธีการตลาดปลานิล/ปลาทับทิม

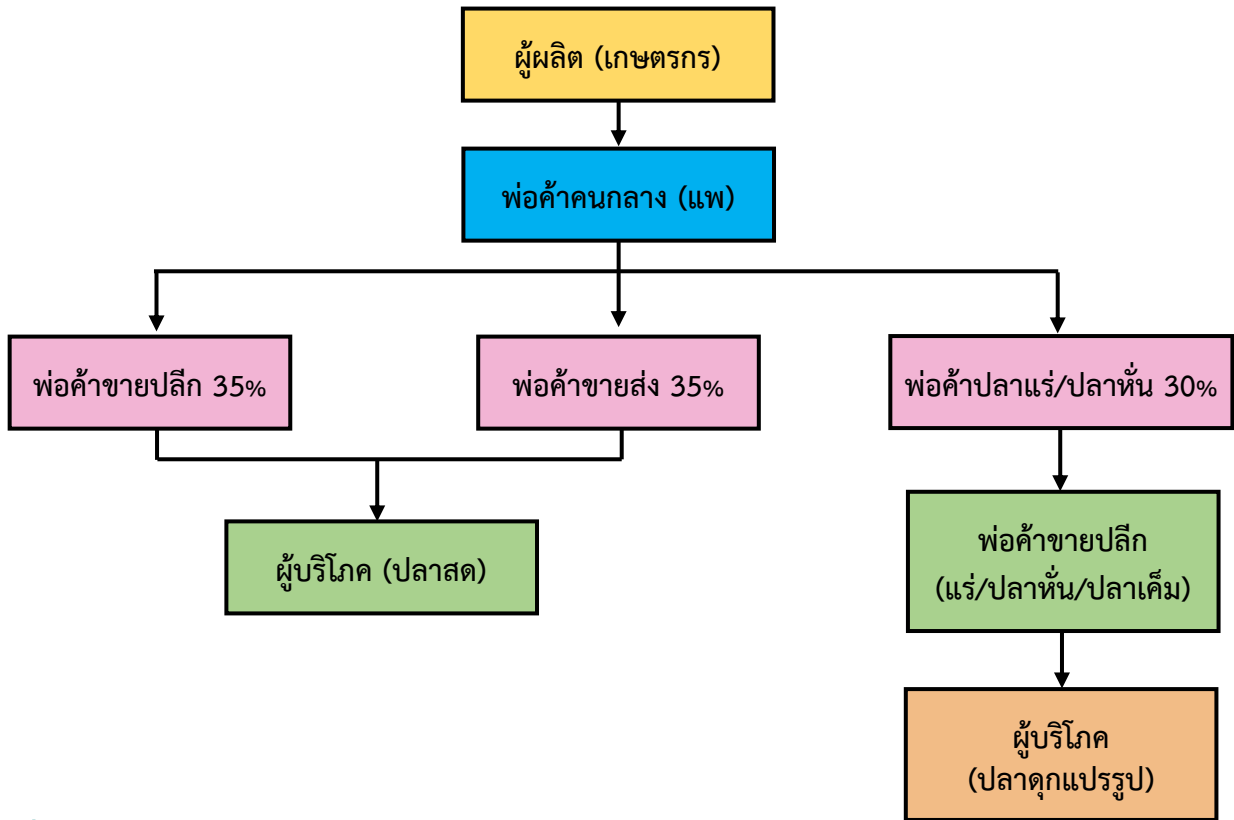


วิธีการตลาดปลานิล/ปลาทับทิม จะเริ่มตั้งแต่การนำผลผลิตจากเกษตรกรไปสู่ผู้บริโภคและผู้ส่งออกปลานิล/ปลาทับทิม ซึ่งจะต้องผ่านผู้ประกอบการค้าในตลาดแต่ละระดับที่เกี่ยวข้องเนื่องกันเป็นลูกโซ่ เมื่อเกษตรกรเลี้ยงปลาได้ขนาดตามที่ตลาดมีความต้องการแล้ว ก็จะมีพ่อค้าคนกลาง (แพ) มารับซื้อที่ฟาร์มของเกษตรกร โดยจะรับซื้อในลักษณะของปลาอ็อกและปลานอน ส่วนใหญ่ปลาที่เลี้ยงในกระชังจะซื้อเป็นปลาอ็อก โดยจะต้องมีถังอ็อกซิเจนติดรถอยู่ด้วยเพื่อไม่ให้ปลาตาย ส่วนปลานอนนั้นพ่อค้าที่รับซื้อ จะเทปลาใส่ในรถบรรทุกโดยไม่มีอ็อกซิเจน

เกษตรกรจะจำหน่ายปลานิล/ปลาทับทิมให้แก่พ่อค้าแระ/ปลาหัน มากที่สุด คือประมาณร้อยละ 30 ของผลผลิตทั้งหมด และจำหน่ายให้แก่พ่อค้าขายปลีก และพ่อค้าขายส่ง คือ ประมาณแห่งละ ร้อยละ 25 ของผลผลิตทั้งหมด เพื่อกำหนดไปยังผู้บริโภค อีกส่วนเป็นการจำหน่ายให้กับโรงงานแปรรูป คือ ร้อยละ 30 เพื่อส่งออกไปยังตลาดต่างประเทศ โดยส่งออกในรูปแบบของปลามีชีวิต ปลาแช่เย็นแช่แข็ง ปลาสดหรือแช่เย็น ปลาแบบฟิลเร่แช่เย็นจนแข็ง รวมถึงส่งให้แก่ห้างสรรพสินค้าเพื่อกำหนดให้แก่ผู้บริโภคในรูปแบบของฟิลเร่แช่เย็น

วิธีการตลาดปลานิล/ปลาทับทิม จะเริ่มตั้งแต่การนำผลผลิตจากเกษตรกรไปสู่ผู้บริโภคและผู้ส่งออกปลานิล/ปลาทับทิม ซึ่งจะต้องผ่านผู้ประกอบการค้าในตลาดแต่ละระดับที่เกี่ยวข้องเนื่องกันเป็นลูกโซ่ เมื่อเกษตรกรเลี้ยงปลาได้ขนาดตามที่ตลาดมีความต้องการแล้ว ก็จะมีพ่อค้าคนกลาง (แพ) มารับซื้อที่ฟาร์มของเกษตรกร โดยจะรับซื้อในลักษณะของปลาอ็อกและปลานอน ส่วนใหญ่ปลาที่เลี้ยงในกระชังจะซื้อเป็นปลาอ็อก โดยจะต้องมีถังอ็อกซิเจนติดรถอยู่ด้วยเพื่อไม่ให้ปลาตาย ส่วนปลานอนนั้นพ่อค้าที่รับซื้อ จะเทปลาใส่ในรถบรรทุกโดยไม่มีอ็อกซิเจน

วิธีการตลาดปลาดุกจังหวัดสุพรรณบุรี



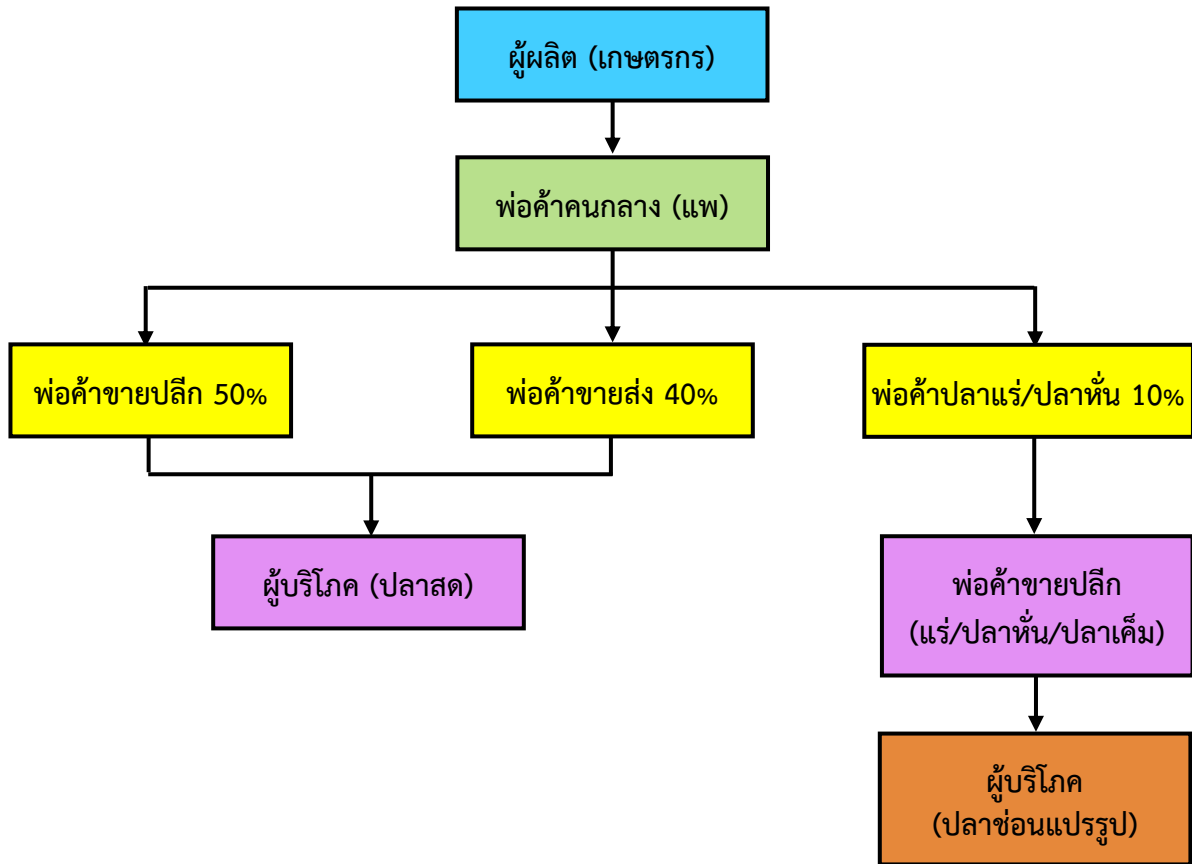
วิธีการตลาดปลาดุก

ลักษณะปลาดุกที่ซื้อขายส่วนใหญ่ นิยมปลาดุกบึกอูย เริ่มตั้งแต่ นำผลผลิตปลาดุกจาก เกษตรกรไปส่งผู้บริโภค ซึ่งจะต้องผ่านพ่อค้าในตลาด แต่ละระดับที่เกี่ยวข้องกันเป็นลูกโซ่ ซึ่งเกษตรกร ส่วนใหญ่เมื่อเลี้ยงปลาได้ขนาดตามที่ตลาดต้องการ แล้ว มีผู้รวบรวมมารับซื้อผลผลิตที่ฟาร์มของ เกษตรกร ซึ่งมีทั้งผู้รวบรวมท้องถิ่นและท้องถิ่น ผู้รวบรวมจะซื้อในลักษณะปลามีชีวิต มีการคัดขนาด ปลา โดยใช้เครื่องร่อนปลาทำการคัดขนาดปลา ขนส่งในลักษณะปลามีชีวิต บรรทุกผลผลิต โดยรถบรรทุก ส่วนใหญ่ผู้รวบรวมเลือกซื้อปลาที่มีขนาดใหญ่และขนาดกลาง สำหรับขนาดเล็กผู้รวบรวมบาง รายไม่รับซื้อ เกษตรกรต้องเลี้ยงต่ออีกสักระยะหนึ่งหรือนำผลผลิตมาจำหน่ายเองที่ศูนย์ซื้อขายปลาน้ำจืด/ ตลาดกลาง



เกษตรกรจะจำหน่ายปลาดุกให้แก่พ่อค้าขายปลีก และพ่อค้าขายส่ง มากที่สุด คือ ประมาณ แห่งละ ร้อยละ 35 ของผลผลิตทั้งหมด เพื่อจำหน่ายไปยังผู้บริโภค อีกส่วนเป็นการจำหน่ายให้กับพ่อค้าปลา แระ/ปลาหัน คือ ร้อยละ 30 เพื่อจำหน่ายให้แก่ผู้บริโภคในรูปแบบปลาดุกแปรรูป หรือ ปลาดุกแดดเดียว

วิธีการตลาดปลาช่อนจังหวัดสุพรรณบุรี



วิธีการตลาดปลาช่อน

ปลาช่อนเป็นปลาเศรษฐกิจขายได้ทุกขนาด ยิ่งน้ำหนักตัวละ 8-9 ชีด ถึง 1 กิโลกรัม จะได้ราคาดี โดยจะได้กิโลกรัมละ 70-80 บาท ถ้าเผาปลาช่อนขายจะขายได้ตัวละ 90-100 บาท ปลาช่อนเล็ก ราคา กิโลกรัมละ 50-60 บาท แต่ถ้าแปรรูปเป็นปลาเค็ม ปลาช่อนแดดเดียว ราคา กิโลกรัมละ 120 บาท เกษตรกรจะจำหน่ายปลาช่อนให้แก่พ่อค้าขายปลีกมากที่สุด คือ ประมาณร้อยละ 50 ของผลผลิตทั้งหมด และจำหน่ายให้แก่พ่อค้า ขายส่ง ร้อยละ 40 เพื่อจำหน่ายไปยังผู้บริโภค อีกส่วนเป็นการจำหน่ายให้กับพ่อค้าปลาแระ/ปลาหัน คือ ร้อยละ 10 เพื่อจำหน่ายให้แก่ผู้บริโภคในรูปแบบปลาช่อนแปรรูป



3.2.8 เกษตรอินทรีย์/GAP

ข้อมูลการรับรองมาตรฐานสินค้าเกษตรปลอดภัยของจังหวัด

1. พื้นที่การทำเกษตรอินทรีย์ รวม 1,792.89 ไร่ เกษตรกร 222ราย แปลง รับรองแล้ว/ 308.08 ไร่ เกษตรกร55 รายแปลง/

1.1 พื้นที่เกษตรอินทรีย์ที่ได้รับการรับรองจากหน่วยงาน รวม 500.64 ไร่ เกษตรกร 99รายแปลง / 308.08 รับรองแล้ว ไร่ เกษตรกร 55 รายแปลง/

ชนิดสินค้า	จำนวนราย/แปลง	จำนวนไร่
1) ข้าวอินทรีย์แบบกลุ่ม		
T1 (เตรียมความพร้อม)	-	-
T2 (ปรับเปลี่ยน)	14/20	136.75
2) ข้าวอินทรีย์แบบรายเดี่ยว	14/20	120.00
ชนิดสินค้า	จำนวนราย/แปลง	จำนวนไร่
1) พืช (แปลง)	71	240.1435
ระยะปรับเปลี่ยน	30	52.0623
แปลงใหม่ผ่านการรับรอง	24	56.5313
ต่ออายุ	17	131.5500

1.2 พื้นที่เกษตรอินทรีย์ PGS

ชนิดสินค้า	จำนวนราย/แปลง	จำนวนไร่
1) พืช (แปลง)	123	1,296
ระยะปรับเปลี่ยน	123	1,296
แปลงใหม่ผ่านการรับรอง	-	-
ต่ออายุ	-	-

2. การรับรอง GAP

- ด้านพืช เกษตรกรรวม 213 ราย/แปลง พื้นที่ 1,930 ไร่ ด้านประมงเกษตรกร 202 ราย พื้นที่ - ตารางเมตร ด้านปศุสัตว์ จำนวน 201 ฟาร์ม และด้านข้าว 2,099 ราย 2,520 แปลง พื้นที่ 36,996.61 ไร่ รับรองแล้ว 23,105.71 ไร่ เกษตรกร 1,298 ราย 1,505 แปลง

ชนิดสินค้า	จำนวนราย/แปลง	จำนวนไร่
1) พืช(แปลง)	213	1,930 ไร่
2) ประมง	-	202 ฟาร์ม
3) ปศุสัตว์	-	201 ฟาร์ม
(4)ข้าว GAP รายเดี่ยว	964/964	13,804.08
ข้าว GAP กข43	267/474	7,964.88
ข้าว GAP รายกลุ่ม	801/1,015	1,3890.90
(5)ข้าว GAP เมล็ดพันธุ์ รายเดี่ยว	54/54	1,130.75
ข้าว GAP เมล็ดพันธุ์ รายกลุ่ม	13/13	206
2)กลุ่ม(

3.2.9 ศูนย์ข่าวชุมชนจังหวัดสุพรรณบุรี

ตารางที่ 53 รายชื่อศูนย์ข่าวชุมชน จังหวัดสุพรรณบุรี

ลำดับ ที่	รหัสทะเบียน	ปีที่ จัดตั้ง	ชื่อศูนย์ข่าวชุมชน	ที่ตั้ง		ชื่อ-สกุล ประธาน	เบอร์โทร
				หมู่	ตำบล		
อำเภอเมืองสุพรรณบุรี							
1	7201110027	2544	ศูนย์ข่าวชุมชนบ้านหัวไม้ซุง	3	ดอนโพธิ์ทอง	นายบุญเทือง พันธุ์จ้อย	087-0013351
2	7201170026	2545	ศูนย์ข่าวชุมชนตำบลสวนแตง	4	สวนแตง	นายพิชิต เกียรติสมพร	089-1742512
3	7201170003	2555	ศูนย์ข่าวชุมชนกลุ่มรวมใจพัฒนา บ้านสวนแตง	4	สวนแตง	นายมานะ รอดเชียงล้ำ	089-5473233
4	7201120002	2556	ศูนย์ข่าวชุมชนบ้านหนองขาม	3	ทุ่งคลี	นายสุเมศ ฉิมเพ็ชร	081-7636129
5	7201070001	2559	ศูนย์ข่าวชุมชนตำบลดอนตาล	4	ดอนตาล	นายสมเกียรติ จิวเชื้อพันธุ์	089-2600715
อำเภอเดิมบางนางบวช							
6	7202070024	2544	ศูนย์ข่าวชุมชนปทุมธานีสามเอก	1	โคกช้าง	นายทวิน อ่วมอำพา	
7	7202070023	2544	ศูนย์ข่าวชุมชนบ้านห้วยหวาย	2	โคกช้าง	นางศรีไพร ดอกมะสังข์	081-8583548
8	7202070019		ศูนย์ข่าวชุมชนบ้านเจ็ดอาร์	3	โคกช้าง	นายนิยม ยิ้มแย้ม	
9	7202060021	2544	ศูนย์ข่าวชุมชนตำบลทุ่งคลี	1	ทุ่งคลี	นายภูมิพัฒน์ อินโต	099-3491548
10	7202060025	2544	ศูนย์ข่าวชุมชนบ้านคูเมือง	2	ทุ่งคลี	นายสุทิน กลิ่นน้ำหอม	
11	7202060004	2544	ศูนย์ข่าวชุมชนบ้านขุยโพธิ์	4	ทุ่งคลี	นายผดุง ไยน้อย	081-7580411
12	7202060022	2544	ศูนย์ข่าวชุมชนบ้านกุ่มโคก	5	ทุ่งคลี	นายณรงค์ มังกรราช	063-1384552
13	7202020020	2559	ศูนย์ข่าวชุมชนบ้านท่าเตียน	11	เดิมบาง	นายถาวร คำแฝง	094-7783226
อำเภอบางปลาม้า							
14	7205060035	2549	ศูนย์ข่าวชุมชนบ้านหนองแขยง	8	ไผ่กองจิน	นายวาริ น้อยสำเนียง	086-9964948
15	7204020030	2556	ศูนย์ข่าวชุมชนบ้านตะลุ่มบ้านหมี	7	มะขามล้ม	นายศักดิ์ศิลป์ วงษ์พันธุ์	091-8816072
อำเภอศรีประจันต์							
16	7205060032		ศูนย์ข่าวชุมชนศูนย์ส่งเสริมและผลิต พันธุ์ข้าวชุมชน หมู่ 7 ต. ปลายนา			นายยม ทองนวล	081-6522578
17	7205050028	2544	ศูนย์ข่าวชุมชนบ้านกระทุ่มदान	7	ดอนปรู	นายบุญส่ง วงษ์ทองดี	087-1719133
18	7205040005	2554	ศูนย์ข่าวชุมชนบ้านท่าค้อย	4	บางงาม	นายณัฐวุฒิ ส่งเสริม	090-1427887
19	7205020006	2554	ศูนย์ข่าวชุมชนบ้านยางขาติม	2	บ้านกร่าง	นายสุพจน์ เพ็งสุวรรณ	081-0158678
20	7205020007	2543	ศูนย์ข่าวชุมชนบ้านโพธิ์ศรีเจริญ กลุ่ม 1	1	บ้านกร่าง	นายมงคล ฉิมวัย	085-6689298
อำเภอดอนเจดีย์							
21	7206020017	2557	ศูนย์ข่าวชุมชนสหกรณ์ การเกษตรดอนเจดีย์ จำกัด	3	หนองสาหร่าย	นายไตรศักดิ์ ภูมิ่ง	098-5397035
22	720600009	2554	ศูนย์ข่าวชุมชนวัดใหม่ราษฎร์บำรุง	1	ดอนเจดีย์	นายประสาร วงษ์มา	086-1704455
23	7206010018	2555	ศูนย์ข่าวชุมชนรัษฎาดอนเจดีย์	6	ดอนเจดีย์	นายกำพล ทองโสภา	087-1519610
24	7206030008	2559	ศูนย์ข่าวชุมชนชัชวราภรณ์	19	ไร่จรด	นางอุไทย ศูนย์ศรี	081-0084549
อำเภอสองพี่น้อง							
25	7205060034	2554	ศูนย์ข่าวชุมชนบ้านช้าง บางตาเถร	4	บ้านช้าง	นางชวนชื่น บุญเดช	089-9192232
26	7207020031		ศูนย์ข่าวชุมชนตำบลบางเลน			นายประเสริฐ จันทร์ตรี	089-0046846
อำเภอสามชุก							
27	7208070010	2544	ศูนย์ข่าวชุมชนโครงการเมล็ด พันธุ์ข้าวชุมชนหมู่ 4	4	กระเสียว	นายประทุม กลิ่นมณฑา	083-3105700
28	7208060029		ศูนย์ข่าวชุมชนบ้านเนินมหาเศรษฐี			นายวิชา ทองโสภา	089-0358452
29	7208040016	2544	ศูนย์ข่าวชุมชนบ้านโป่งแดง	2	หนองผักนาก	นายนิมิตร สว่างศรี	086-7650822

ลำดับ ที่	รหัสทะเบียน	ปีที่ จัดตั้ง	ชื่อศูนย์ข้าวชุมชน	ที่ตั้ง		ชื่อ-สกุล ประธาน	เบอร์โทร
				หมู่	ตำบล		
อำเภออุทอง							
30	7209110015	2552	ศูนย์ข้าวชุมชนบ้านโคกยายเกตุ	7	เจดีย์	นายชัชวาลย์ จันทร์ฉาย	089-8159835
31	7209090011	2548	ศูนย์ข้าวชุมชนบ้านหนองงู เหล็กอม	9	พลับพลาไชย	นายอุบล ศรีบุญเพ็ง	085-7012682
32	7209040012	2559	ศูนย์ข้าวชุมชนตำบลบ้านคอน	6	บ้านคอน	นางปราณี ออเพชร	081-0154553
อำเภอหนองหญ้าไซ							
33	7210030013	2543	ศูนย์ข้าวชุมชนบ้านหนองจิกยาว	2	หนองโพธิ์	นายวงศ์ ธัญญเจริญ	098-9420608
34	7205060033	2549	ศูนย์ข้าวชุมชนบ้านลำพันบอง	4	หนองโพธิ์	นายพนม ระโหฐาน	061-6595080
35	7210000014	2547	ศูนย์ข้าวชุมชนบ้านบ่อหว่า	3	หนองหญ้าไซ	นายลำตวน แก้วเกตุ	062-4603271
36	7205060035	2555	ศูนย์ข้าวชุมชนบ้านโคกพระ	2	แจรงาม	นายสายชล เมฆฉาย	085-2980443

ที่มา : สถาบันวิทยาศาสตร์ข้าวแห่งชาติ (ข้อมูล ณ มีนาคม 2563)

ตารางที่ 54 รายชื่อศูนย์ข้าวชุมชนที่ยังไม่ได้ขึ้นทะเบียน

ที่	ชื่อศูนย์ข้าวชุมชน	ปีที่ ก่อตั้ง	สถานที่ก่อตั้ง			ชื่อประธานศูนย์ข้าวชุมชน
			หมู่ที่	ตำบล	อำเภอ	
1	ศูนย์ข้าวชุมชนบ้านพันตำลึง	2552	6	ดอนกำยาน	เมือง	นายแสง พรหมทัด
2	ศูนย์ข้าวชุมชนบ้านไร่รถ	2559	10	ไร่รถ	ดอนเจดีย์	นายสวัสดิ์ พันธุ์มาต
3	ศูนย์ข้าวชุมชนบ้านโพธิ์ศรีเจริญ 2	2543	6	บ้านกร่าง	ศรีประจันต์	นายสำรวย ผิวแดง
4	ศูนย์ข้าวชุมชนบ้านโพธิ์ศรีเจริญ 4	2543	6	บ้านกร่าง	ศรีประจันต์	นายกำจร เรืองศรี
5	ศูนย์ข้าวชุมชนบ้านหนองเพียร	2544	2	บางงาม	ศรีประจันต์	นางสายทอง แจ้งใจ
6	ศูนย์ข้าวชุมชนหมู่5ต.จรเข้สามพัน	2544	5	จรเข้สามพัน	อุทอง	นายปัญญา ไคร์ครวญ
7	ศูนย์ข้าวชุมชนบ้านลำพันบอง	2559	4	หนองโพธิ์	หนองหญ้าไซ	นายปรีชา ภูซัง
8	ศูนย์ข้าวชุมชนบ้านไผ่เ่ง	2543	1	วังน้ำเย็น	บางปลาม้า	นายชุมพล สว่างอารมณ์
9	ศูนย์ข้าวชุมชนบ้านไผ่มั่ง	2543	4	วังน้ำเย็น	บางปลาม้า	นายสมศักดิ์ ศรีหอมกลิ่น
10	ศูนย์ข้าวชุมชนบ้านลานคา	2553	3	โคกคราม	บางปลาม้า	นายศรีไพรซ์ วงษ์วันดี
11	ศูนย์ข้าวชุมชนวัดโบสถ์	2551	2	วัดโบสถ์	บางปลาม้า	น.ส.สายเวียงจันทร์ กรรพฤทธิ์
12	ศูนย์ข้าวชุมชนตำบลวัดดาว	2552	7	วัดดาว	บางปลาม้า	นายพนม ร้อนแก่นจันทร์
13	ศูนย์ข้าวชุมชนบ้านสระ	2543	1	บ้านสระ	สามชุก	นายแล กล้าหาญ
14	ศูนย์ข้าวชุมชนบ้านสระ	2544	5	บ้านสระ	สามชุก	นายสุบิน อภิเดช
15	ศูนย์ข้าวชุมชนวังจิก	2543	5	วังจิก	สามชุก	นายสีนวล เกิดสมบุญ
16	ศูนย์ข้าวชุมชนสามชุก	2542	4	สามชุก	สามชุก	นายประจักษ์ จันทร์โท
17	ศูนย์ข้าวชุมชนย่านยาว	2542	5	ย่านยาว	สามชุก	นายสุพจน์ คำหอม
18	ศูนย์ข้าวชุมชนบางปลาม้า			องครักษ์	บางปลาม้า	นายรัตน์ ประเสริฐสม
19	ศูนย์ข้าวชุมชนบ้านท่ากุ่ม			หนองสาหร่าย	ดอนเจดีย์	นายยิ่ง อินสว่าง
20	ศูนย์ข้าวชุมชนบ้านตะค่า			ตะค่า	บางปลาม้า	นายสุบิน ศรีดี
21	ศูนย์ข้าวชุมชนบ้านเกาะคู			นางบวช	เดิมบางนางบวช	นายวินัย อ้นมณี

ที่มา : สถาบันวิทยาศาสตร์ข้าวแห่งชาติ (ข้อมูล ณ มีนาคม 2563)

3.2.10 องค์การเกษตรกร สถาบันเกษตรกร

ตารางที่ 55 จำนวนและสมาชิกสถาบันเกษตรกรจังหวัดสุพรรณบุรี ปี 2562

อำเภอ	กลุ่มเกษตรกร ¹		กลุ่มแม่บ้านเกษตรกร ²		กลุ่มยุวเกษตรกร ³		กลุ่มวิสาหกิจชุมชน ⁴	
	กลุ่ม	สมาชิก (ราย)	กลุ่ม	สมาชิก (ราย)	กลุ่ม	สมาชิก (ราย)	กลุ่ม	สมาชิก (ราย)
เมืองสุพรรณบุรี	3	232	11	220	4	120	50	855
ดอนเจดีย์	5	263	7	140	2	60	53	856
ด่านช้าง	3	216	9	180	5	150	48	836
เดิมบางนางบวช	4	177	13	260	9	270	42	1,115
บางปลาม้า	1	45	7	140	1	30	29	497
ศรีประจันต์	1	41	5	100	2	60	52	838
สองพี่น้อง	2	255	11	220	3	90	70	1,019
สามชุก	6	365	6	120	3	90	73	804
หนองหญ้าไซ	3	214	11	220	5	150	180	2,547
อู่ทอง	2	154	8	160	5	150	66	1,097
รวม	30	1962	88	1,760	39	1,170	663	10,464

¹ ที่มา : สำนักงานสหกรณ์จังหวัด (ข้อมูล ณ ธันวาคม 2562)

^{2, 3, 4} ที่มา : สำนักงานเกษตรจังหวัดสุพรรณบุรี (ข้อมูล ณ มีนาคม 2563)

ตารางที่ 56 จำนวนและสมาชิกสหกรณ์ จังหวัดสุพรรณบุรี ปี 2562

อำเภอ	ประเภทสหกรณ์ (ราย)							รวม
	การเกษตร	ประมง	นิคม	ออมทรัพย์	ร้านค้า	บริการ	เครดิต ยูเนียน	
เมืองสุพรรณบุรี	7,090			13,868		1,673		22,631
ดอนเจดีย์	3,464							3,464
ด่านช้าง	2,346		2,334			565		5,245
เดิมบางนางบวช	2,596				323	2,286	1,884	7,089
บางปลาม้า	6,245	324				318	42	6,929
ศรีประจันต์	51,173	234		384		1,397		53,188
สองพี่น้อง	4,001			608		1,238	307	6,154
สามชุก	5,148					914		6,062
หนองหญ้าไซ	2,795					1,366		4,161
อู่ทอง	5,900					200		6,100
รวม	90,758	558	2,334	14,860	323	9,957	2,233	121,023

ที่มา : สำนักงานสหกรณ์จังหวัดสุพรรณบุรี (ข้อมูล ณ ธันวาคม 2562)

3.2.11 แหล่ง/ศูนย์เรียนรู้และบริการด้านการเกษตร

ตารางที่ 57 จำนวน แหล่ง/ศูนย์เรียนรู้และบริการด้านการเกษตร จังหวัดสุพรรณบุรี ปี 2562

อำเภอ	ศพก	ศบกด.	ศูนย์ปราชญ์	ศพก.เครือข่าย ปฏิรูป	ศูนย์เรียนรู้ การสหกรณ์	ศูนย์ถ่ายทอด เทคโนโลยีด้านการ พัฒนาที่ดิน
เมืองสุพรรณบุรี	1	19	1			2
ดอนเจดีย์	1	5			1	
ด่านช้าง	1	7		2	1	1
เดิมบางนางบวช	1	14			1	2
บางปลาม้า	1	14				1
ศรีประจันต์	1	9			1	2
สองพี่น้อง	1	14		1		1
สามชุก	1	7			1	1
หนองหญ้าไซ	1	6		2	1	
อู่ทอง	1	13	1	1		2
รวม	10	108	2	6	6	12

ที่มา : หน่วยงานสังกัดกระทรวงเกษตรและสหกรณ์ จังหวัดสุพรรณบุรี

- ศูนย์เรียนรู้การเพิ่มประสิทธิภาพการผลิตสินค้าเกษตร (ศพก.)

ตารางที่ 58 รายชื่อศูนย์เรียนรู้การเพิ่มประสิทธิภาพการผลิตสินค้าเกษตร (ศพก.) จังหวัดสุพรรณบุรี

ที่	อำเภอ	หมู่	ตำบล	ชนิดพืช	เจ้าของศูนย์ฯ
1	เมืองสุพรรณบุรี	4	สวนแตง	ข้าว	นายสวัสดิ์ ชีพนุรัตน์
2	บางปลาม้า	1	มะขามล้ม	ข้าว	นายศักดิ์ศิลป์ วงษ์พันธ์
3	สองพี่น้อง	5	ศรีสำราญ	ข้าว	นายสมหวัง ใจเอื้อย
4	อู่ทอง	5	จรเข้สามพัน	ข้าว	นายปัญญา ไคร์ครวญ
5	เดิมบางนางบวช	11	เดิมบาง	ข้าว	นางสาวสวณีย์ โพธิ์รัง
6	สามชุก	3	กระเสี้ยว	ข้าว	นายอำนาจ นุ่มจันทร์
7	ศรีประจันต์	4	บางงาม	ข้าว	นายอนุสรณ์ สุพรรณโรจน์
8	ดอนเจดีย์	6	ดอนเจดีย์	ข้าว	นายสุริยา ศรีโพธิ์ทอง
9	หนองหญ้าไซ	1	หนองราชวัตร	ข้าว	นายสุภรณ์ สังข์วรรณะ
10	ด่านช้าง	11	หนองมะค่าโมง	อ้อย	นายสุรศักดิ์ ธีญญเจริญ

ตารางที่ 59 สรุปจำนวนศูนย์เครือข่าย ศพก.จังหวัดสุพรรณบุรี ปี 2562

อำเภอ	ประเภทของศูนย์เครือข่าย																รวม
	ศจช. (ศูนย์)	ศคปช. (ศูนย์)	ศูนย์ จัดการดิน (ศูนย์)	ศูนย์ประมง (ศูนย์)	ศูนย์ ปศุสัตว์ (ศูนย์)	ศูนย์ข้าว ชุมชน (ศูนย์)	ศูนย์ พืชไร่ (ศูนย์)	ศูนย์ไม้ผล (ศูนย์)	ศูนย์เศรษฐกิจ พอเพียง (ศูนย์)	ศูนย์มาตรฐาน การผลิตทาง การเกษตร (ศูนย์)	ศูนย์ สหกรณ์ (ศูนย์)	ศูนย์ ท่องเที่ยว เชิงเกษตร (ศูนย์)	ศูนย์พืชผัก (ศูนย์)	ศูนย์ หม่อนไหม (ศูนย์)	ศูนย์ แปรรูป (ศูนย์)	วสช. (ศูนย์)	
เมืองสุพรรณบุรี	5	1	-	-	-	11	-	1	1	-	-	-	-	-	-	-	19
เดิมบางนางบวช	3	1	-	1	1	-	1	-	1	-	-	-	1	-	-	5	14
ด่านช้าง	2	1	-	-	-	-	1	-	3	-	-	1	1	-	2	3	14
บางปลาม้า	8	1	-	-	1	6	-	-	2	-	-	-	-	-	-	-	18
ศรีประจันต์	1	1	1	1	-	1	-	-	1	-	-	-	1	-	-	1	8
ดอนเจดีย์	3	1	-	1	3	-	-	1	5	-	-	-	-	-	-	3	17
สองพี่น้อง	4	1	-	-	-	3	-	-	3	1	-	-	-	-	-	6	18
สามชุก	2	1	-	-	-	1	-	-	2	-	1	-	-	-	-	5	12
อู่ทอง	5	1	-	-	-	3	-	-	2	-	-	-	-	-	-	6	17
หนองหญ้าไซ	3	1	-	5	-	2	2	-	3	-	-	-	2	1	-	-	19
รวม	36	10	1	8	5	27	4	2	23	1	1	1	5	1	2	29	156

3.2.12 ข้อมูล Smart Farmer / Young Smart Farmer

ตารางที่ 60 ข้อมูล Smart Farmer ของจังหวัดสุพรรณบุรี ปี 2562

อำเภอ	หน่วยงาน / Smart Farmer (ราย)							หมายเหตุ
	เกษตรกร	ประมง	ปศุสัตว์	พัฒนาที่ดิน	สหกรณ์	ปฏิรูป	อื่นๆ	
เมืองสุพรรณบุรี	490	40	-	1	-	-		
ดอนเจดีย์	655	20	-	1	3	-		
ด่านช้าง	238	-	21	1	1	-		
เดิมบางนางบวช	398	30	-	2	1	-		
บางปลาม้า	405	40	-	2	3	-		
ศรีประจันต์	362	30	20	1	4	-		
สองพี่น้อง	214	40	-	3	-	70		
สามชุก	406	20	20	2	4	-		
หนองหญ้าไซ	325	-	-	1	2	-		
อู่ทอง	553	30	20	1	-	-		
รวม	4,046	250	81	15	18	70		

ที่มา : หน่วยงานสังกัดกระทรวงเกษตรและสหกรณ์ จังหวัดสุพรรณบุรี

ตารางที่ 61 Young Smart Farmer / ยูวเกษตรกร ของจังหวัดสุพรรณบุรี ปี 2562

อำเภอ	หน่วยงาน / Young Smart Farmer (ราย)								หมายเหตุ
	เกษตรกร	ประมง	ปศุสัตว์	ตรวจ บัญชี	พัฒนา ที่ดิน	สหกรณ์	ปฏิรูป	อื่นๆ	
เมืองสุพรรณบุรี	11	-	-	-	-	-	-		
ดอนเจดีย์	7	-	-	-	-	-	-		
ด่านช้าง	7	-	-	-	-	-	-		
เดิมบางนางบวช	14	-	-	-	-	-	-		
บางปลาม้า	12	-	-	-	-	-	-		
ศรีประจันต์	9	-	-	-	-	-	-		
สองพี่น้อง	6	-	-	-	-	-	-		
สามชุก	14	-	-	-	-	-	-		
หนองหญ้าไซ	12	-	-	-	-	-	-		
อู่ทอง	14	-	3	-	-	-	-		
รวม	106	-	3	-	-	-	-		

ที่มา : หน่วยงานสังกัดกระทรวงเกษตรและสหกรณ์ จังหวัดสุพรรณบุรี

3.2.13ฐานข้อมูลระบบส่งเสริมเกษตรแบบแปลงใหญ่

ตารางที่ 62 ข้อมูลระบบส่งเสริมเกษตรแบบแปลงใหญ่ จังหวัดสุพรรณบุรี โดยแบ่งตามประเภทของสินค้า

ชนิดสินค้า	แปลง/กลุ่ม
ข้าว	47
อ้อยโรงงาน	7
ข้าวเหนียว	2
มะม่วง	2
ข้าวโพดเลี้ยงสัตว์	1
ผัก/สมุนไพร	1
มันสำปะหลัง	1
ไม้ดอกไม้ประดับ	1
แพะ	2
ไก่พื้นเมือง	1
กุ้งก้ามกราม	1
ปลาชุก	1
รวมทั้งสิ้น	67

ตารางที่ 63 ข้อมูลระบบส่งเสริมเกษตรแบบแปลงใหญ่ จังหวัดสุพรรณบุรี ปี 2559-2562

ลำดับ ที่	ปีที่ก่อตั้ง	ชื่อแปลง	สินค้า หลัก	พื้นที่ตั้งแปลง			ประธานแปลง
				หมู่	อำเภอ	ตำบล	
1	ปี2559	แปลงใหญ่ต้นแบบ (ข้าว) ต.มะขามล้ม อ.บางปลาม้า จ.สุพรรณบุรี	ข้าว	7	บางปลาม้า	มะขามล้ม	นายศักดิ์ศิลป์ วงษ์พันธุ์
2	ปี2559	แปลงใหญ่ทั่วไป (ข้าว) ต.หนองโพธิ์ อ.หนองหญ้าไซ จ.สุพรรณบุรี	ข้าว	4	หนอง หญ้าไซ	หนองโพธิ์	นาย ฤทธิ ภูมั่ง
3	ปี2559	แปลงใหญ่ทั่วไป (ข้าว) ต.บ้านช้าง ต.บางตาเถร อ.สองพี่น้อง จ.สุพรรณบุรี	ข้าว	4	สองพี่น้อง	บ้านช้าง	นายวิเศษ หมอยาดี
4	ปี2559	แปลงใหญ่ทั่วไป (ข้าว) ต.ไร่รถ อ.ดอนเจดีย์ จ.สุพรรณบุรี	ข้าว	10	ดอนเจดีย์	ไร่รถ	นายสวัสดิ์ พันธุ์มาตร

ลำดับ ที่	ปีที่ก่อตั้ง	ชื่อแปลง	สินค้า หลัก	พื้นที่ตั้งแปลง			ประธานแปลง
				หมู่	อำเภอ	ตำบล	
5	ปี2559	แปลงใหญ่ทั่วไป (ข้าว) ต.ดอนเจดีย์ อ.ดอนเจดีย์ จ.สุพรรณบุรี	ข้าว	1	ดอนเจดีย์	ดอนเจดีย์	นายกำพล ทองโสภา
6	ปี2559	แปลงใหญ่ทั่วไป (ข้าว) ต.บางงาม ต.บ้านกร่าง อ.ศรีประจันต์ จ.สุพรรณบุรี	ข้าว	4	ศรีประจันต์	บางงาม	นายณัฐวุฒิ ส่งเสริม
7	ปี2559	แปลงใหญ่ทั่วไป (ข้าว) ต.สวนแตง อ.เมืองสุพรรณบุรี จ.สุพรรณบุรี	ข้าว	4	เมือง สุพรรณบุรี	สวนแตง	นายพิชิต เกียรติสมพร
8	ปี2559	แปลงใหญ่เกษตร สมัยใหม่ (ข้าว) ต.เดิมบาง อ.เดิมบางนางบวช จ.สุพรรณบุรี	ข้าว	11	เดิมบาง นางบวช	เดิมบาง	นายถาวร คำแพง
9	ปี2559	แปลงใหญ่ทั่วไป (ข้าว) ต.หนองผักนาก อ.สามชุก จ.สุพรรณบุรี	ข้าว	2	สามชุก	หนองผัก นาก	นายนิมิต สว่างศรี
10	ปี2559	แปลงใหญ่ทั่วไป (ข้าว) ต.บ้านดอน อ.อู่ทอง จ.สุพรรณบุรี	ข้าว	6	อู่ทอง	บ้านดอน	นางปราณี ออเพชร
11	ปี2560	แปลงใหญ่ทั่วไป (อ้อย) ต.หนองมะค่าโมง อ.ด่านช้าง จ.สุพรรณบุรี	อ้อย โรงงาน	11	ด่านช้าง	หนอง มะค่าโมง	นายวัลลภ ดีเสมอ
12	ปี2560	แปลงใหญ่ทั่วไป (มันสำปะหลัง) ต.หนองกระทุ่ม อ.เดิมบางนางบวช จ.สุพรรณบุรี	มัน สำปะหลัง	5	เดิมบางนาง บวช	หนอง กระทุ่ม	นายบุญเสริม โฉมเชิด
13	ปี2560	แปลงใหญ่ทั่วไปไม้ผล (มะม่วง) ต.ตลิ่งชัน อ.เมืองสุพรรณบุรี จ.สุพรรณบุรี	มะม่วง	3	เมือง สุพรรณบุรี	ตลิ่งชัน	นายล้วน จันทะวงษ์
14	ปี2560	แปลงใหญ่ทั่วไปไม้ผล (มะม่วง) ต.สระแก้ว อ.เมืองสุพรรณบุรี จ.สุพรรณบุรี	มะม่วง	2	เมือง สุพรรณบุรี	สระแก้ว	นายสมหมาย พงษ์สุทัศน์

ลำดับ ที่	ปีที่ก่อตั้ง	ชื่อแปลง	สินค้า หลัก	พื้นที่ตั้งแปลง			ประธานแปลง
				หมู่	อำเภอ	ตำบล	
15	ปี2560	แปลงใหญ่ทั่วไป (ข้าวเหนียว) กลุ่มข้าวเหนียว สหกรณ์การเกษตร สามชุก ต.บ้านสระ อ.สามชุก จ.สุพรรณบุรี	ข้าว (ข้าวเหนียว)	2	สามชุก	บ้านสระ	นายวิเชียร อินทร์สว่าง
16	ปี2560	แปลงใหญ่ทั่วไป (ข้าวเหนียว) กลุ่มสมาชิกสหกรณ์ ตำบลศรีประจันต์ ต.ศรีประจันต์ อ.ศรีประจันต์ จ.สุพรรณบุรี	ข้าว (ข้าวเหนียว)	4	ศรีประจันต์	ศรีประจันต์	นายประสาร เพชรมอญ
17	ปี2560	แปลงใหญ่ทั่วไป (อ้อย) สหกรณ์การเกษตร อู่ทอง ต.บ้านไฉง อ.อู่ทอง จ.สุพรรณบุรี	อ้อย โรงงาน	6	อู่ทอง	บ้านไฉง	นายปรีชา ไชระเวก
18	ปี2560	แปลงใหญ่ทั่วไป (ข้าว) กลุ่มนาแปลงใหญ่ สหกรณ์การเกษตร ดอนเจดีย์ จำกัด ต.ดอนเจดีย์ อ.ดอนเจดีย์ จ.สุพรรณบุรี	ข้าว	5	ดอนเจดีย์	ดอนเจดีย์	นายประสงค์ ศรีชมภู
19	ปี2560	แปลงใหญ่ทั่วไป (ข้าว) กลุ่มรวมคนรวมพลัง สร้างความยั่งยืน ต.ยางนอน อ.เดิมบางนางบวช จ.สุพรรณบุรี	ข้าว	2	เดิมบาง นางบวช	ยางนอน	นายสมภพ ดาวเรือง
20	ปี2560	แปลงใหญ่ทั่วไป (ข้าว) บ้านซีฮารามตำบลไร่รถ ต.ไร่รถ อ.ดอนเจดีย์ จ.สุพรรณบุรี	ข้าว	1	ดอนเจดีย์	ไร่รถ	นางอุไทย ศุูนย์ศรี
21	ปี2560	แปลงใหญ่ทั่วไป (ข้าว) วิสาหกิจชุมชนกลุ่ม ร่วมใจพัฒนาบ้าน สวนแตง ต.สวนแตง อ.เมืองสุพรรณบุรี จ.สุพรรณบุรี	ข้าว	5	เมือง สุพรรณบุรี	สวนแตง	นายมานะ รอดเชียงล้ำ

ลำดับ ที่	ปีที่ก่อตั้ง	ชื่อแปลง	สินค้า หลัก	พื้นที่ตั้งแปลง			ประธานแปลง
				หมู่	อำเภอ	ตำบล	
22	ปี2560	แปลงใหญ่ทั่วไป (ข้าว) เกษตรกรบ้านหนองบัว ต.ตลิ่งชัน อ.เมืองสุพรรณบุรี จ.สุพรรณบุรี	ข้าว	7	เมือง สุพรรณบุรี	ตลิ่งชัน	นายวัชรินทร์ เกิดเอี่ยม
23	ปี2560	แปลงใหญ่ทั่วไป (ข้าว) กลุ่มผู้ใช้น้ำบ้านห้วย หมาก ต.โพธิ์พระยา อ.เมืองสุพรรณบุรี จ.สุพรรณบุรี	ข้าว	2	เมือง สุพรรณบุรี	โพธิ์พระยา	นายอำเภอไพล นิลน้ำคำ
24	ปี2560	แปลงใหญ่ทั่วไป (ข้าว) เกษตรกรรวมใจ พัฒนา ต.บ้านโพธิ์ อ.เมืองสุพรรณบุรี จ.สุพรรณบุรี	ข้าว	1	เมือง สุพรรณบุรี	บ้านโพธิ์	นายเฉลิม นิมนวล
25	ปี2560	แปลงใหญ่ทั่วไป (แพะ) กลุ่มเกษตรกรผู้เลี้ยง แพะอู่ทอง ต.ดอนคา อ.อู่ทอง จ.สุพรรณบุรี	แพะ	6	อู่ทอง	ดอนคา	นายชิน ศรีท้าว
26	ปี2560	แปลงใหญ่ทั่วไป (ข้าว) กลุ่มนาแปลงใหญ่ บ้านหนองกระโดนมน ต.หนองโพธิ์ อ.หนองหญ้าไซ จ.สุพรรณบุรี	ข้าว	2	หนอง หญ้าไซ	หนองโพธิ์	นางวาสนา แสงสว่าง
27	ปี2560	แปลงใหญ่ทั่วไป (ข้าว) เกษตรกรนา แปลงใหญ่หัวเขา 1 ต.หัวเขา อ.เดิมบางนางบวช จ.สุพรรณบุรี	ข้าว	7	เดิมบาง นางบวช	หัวเขา	นายเฉลิม จันทรลอย
28	ปี2560	แปลงใหญ่ทั่วไป (ข้าว) เกษตรกรนา แปลงใหญ่หัวเขา 2 ต.หัวเขา อ.เดิมบางนางบวช จ.สุพรรณบุรี	ข้าว	5	เดิมบาง นางบวช	หัวเขา	นายสำเนียง ปลื้ทอง
29	ปี2560	แปลงใหญ่ทั่วไป (ไม้ดอกไม้ประดับ) กลุ่มไม้ดอกไม้ประดับ ต.ย่านยาว อ.สามก จ.สุพรรณบุรี	ไม้ดอก ไม้ประดับ	8	สามชุก	ย่านยาว	นายวิรัตน์ อ่อนวิมล

ลำดับ ที่	ปีที่ก่อตั้ง	ชื่อแปลง	สินค้า หลัก	พื้นที่ตั้งแปลง			ประธานแปลง
				หมู่	อำเภอ	ตำบล	
30	ปี2560	แปลงใหญ่ทั่วไป (ข้าว) กลุ่มเกษตรกรทำนา ตำบลหนองราชวัตร ต.หนองราชวัตร อ.หนองหญ้าไซ จ.สุพรรณบุรี	ข้าว	8	หนอง หญ้าไซ	หนอง ราชวัตร	นายฝ้าย สุทะปัญญา
31	ปี2560	แปลงใหญ่ทั่วไป (ข้าว) กลุ่มวิสาหกิจชุมชน ส่งเสริมการเกษตร แบบแปลงใหญ่ ต.บ้านกร่าง อ.ศรีประจันต์ จ.สุพรรณบุรี	ข้าว	2	ศรีประจันต์	บ้านกร่าง	นายสุพจน์ เพ็งสุวรรณ
32	ปี2561	อ้อยโรงงาน อ.ด่านช้าง จ.สุพรรณบุรี ปี 2561	อ้อย โรงงาน	18	ด่านช้าง	ด่านช้าง	นางสมคิด น้าทิพย์
33	ปี2561	แปลงใหญ่ผัก หมู่ 13 ต.บ่อสุพรรณ อ.สองพี่น้อง จ.สุพรรณบุรี	ผัก/ สมุนไพร	13	สองพี่น้อง	บ่อสุพรรณ	นายปฐมพงศ์ จาตุพิศาลพงศ์
34	ปี2561	แปลงใหญ่อ้อยโรงงาน หมู่ 3 ต.ห้วยขมิ้น อ.ด่านช้าง จ.สุพรรณบุรี	อ้อย โรงงาน	3	ด่านช้าง	ห้วยขมิ้น	นายศรณรินทร์ บาลนคร
35	ปี2561	แปลงใหญ่ข้าว หมู่ 1 ต.กฤษณา อ.บางปลาม้า จ.สุพรรณบุรี	ข้าว	1	บางปลาม้า	กฤษณา	นายยงยุทธ ภูระหงษ์
36	ปี2561	แปลงใหญ่ข้าว หมู่ 8 ต.บางใหญ่ อ.บางปลาม้า จ.สุพรรณบุรี	ข้าว	8	บางปลาม้า	บางใหญ่	นายทรงวุฒิ นิยมทอง
37	ปี2561	แปลงใหญ่ข้าว หมู่ 7 ต.ตะค่า อ.บางปลาม้า จ.สุพรรณบุรี	ข้าว	7	บางปลาม้า	ตะค่า	นายมนตรี ศรีสังข์งาม
38	ปี2561	แปลงใหญ่ข้าว หมู่ 9 ต.โคกคราม อ.บางปลาม้า จ.สุพรรณบุรี	ข้าว	9	บางปลาม้า	โคกคราม	นายสมใจ อภิเดช
39	ปี2561	แปลงใหญ่ข้าว หมู่ 4 ต.วัดดาว อ.บางปลาม้า จ.สุพรรณบุรี	ข้าว	4	บางปลาม้า	วัดดาว	นายสมจิตร ทัพบิมขาว

ลำดับ ที่	ปีที่ก่อตั้ง	ชื่อแปลง	สินค้า หลัก	พื้นที่ตั้งแปลง			ประธานแปลง
				หมู่	อำเภอ	ตำบล	
40	ปี2561	แปลงใหญ่ข้าว หมู่ 2 ต.สาละ อ.บางปลาม้า จ.สุพรรณบุรี	ข้าว	2	บางปลาม้า	สาละ	นายอดุลย์ ธิษากาศ
41	ปี2561	ผู้เลี้ยงปลาตากุ้งปลา ยั้งทะเล	ปลาดุก	4,5,6,7	อู่ทอง	ยั้งทะเล	นายประสิทธิ์ อาจคงหาญ
42	ปี2561	กลุ่มแพะ-แกะแปลง ใหญ่สามชุก	แพะ	2	สามชุก	บ้านสระ	นายรันสันต์ เปรมทอง
43	ปี2561	กลุ่มไก่พื้นเมืองแปลง ใหญ่ตำบลเดิมบาง ต.เดิมบาง อ.เดิมบางนางบวช จ.สุพรรณบุรี	ไก่ พื้นเมือง		เดิมบาง นางบวช	เดิมบาง	
44	ปี2562	นาแปลงใหญ่ตำบล หนองสาหร่าย	ข้าว	10	ดอนเจดีย์	หนอง สาหร่าย	นายบุญศรี มณีวงษ์
45	ปี2562	เกษตรแปลงใหญ่ บ้านสะแกกลาย ต.ดอนมะเกลือ	ข้าว	11	อู่ทอง	ดอน มะเกลือ	นายอำนาจ เข็มใจหาญ
46	ปี2562	นาแปลงใหญ่ตำบล ปากน้ำ	ข้าว	6	เดิมบาง นางบวช	ปากน้ำ	นายยุทธนา ถังทอง
47	ปี2562	นาแปลงใหญ่ตำบล ป่าสะแก	ข้าว	2	เดิมบาง นางบวช	ป่าสะแก	นายวิรัช ทองไพรวรรณ
48	ปี2562	เกษตรกรผู้ปลูกอ้อย แปลงใหญ่หนองอีดอก โมเดล	อ้อย โรงงาน	7	เดิมบาง นางบวช	หัวนา	นายเทพฤทธิ์ ดิยง
49	ปี2562	นาแปลงใหญ่ข้าว ตำบลเขาพระ	ข้าว	1	เดิมบาง นางบวช	เขาพระ	นายวิสุทธิสาร แต่งทอง
50	ปี2562	ศูนย์ข้าวชุมชนบ้าน โนนห่อ	ข้าว	6	อู่ทอง	ดอนคา	นายสมาน ปลัดม้า
51	ปี2562	แปลงใหญ่ตำบล หนองไธสง	ข้าว	11	อู่ทอง	หนองไธสง	นายพูนพิพัฒน์ โรจน์บุญถึง
52	ปี2562	นาแปลงใหญ่ตำบล จรเข้สามพัน	ข้าว	6	อู่ทอง	จรเข้สามพัน	นายกำจัด ช้างเขียว
53	ปี2562	นาแปลงใหญ่ตำบล สระยายโสม	ข้าว	4	อู่ทอง	สระยายโสม	นายสุนทร เลี่ยมใจดี
54	ปี2562	เกษตรกรตำบล บ้านโข้ง	ข้าว	12	อู่ทอง	บ้านโข้ง	นายประเสริฐ ศรีบุญเพ็ง
55	ปี2562	แปลงใหญ่ข้าวครบ วงจร ตำบลเจดีย์ - กระจัน	ข้าว	7	อู่ทอง	เจดีย์	นายชัชวาลย์ จันทน์ฉาย
56	ปี2562	แปลงใหญ่นางบวช	ข้าว	10	เดิมบาง นางบวช	นางบวช	นายมงคล ใจบริสุทธิ์

ที่มา : สำนักงานเกษตรจังหวัดสุพรรณบุรี (ข้อมูล ณ มีนาคม 2563)

3.2.14 อาสาสมัครด้านการเกษตร

ตารางที่ 64 ข้อมูลอาสาสมัครเกษตรของจังหวัดสุพรรณบุรี

อำเภอ	เกษตร หมู่บ้าน	หมอดิน อาสา	ประมง อาสา	ปศุสัตว์ อาสา	ครูบัญชี อาสา	อาสาสมัคร ชลประทาน	อาสา ปฏิรูป	อาสาสมัคร สหกรณ์	อาสาสมัคร ฝนหลวง	เศรษฐกิจ อาสา	รวม
เมืองสุพรรณบุรี	124	120	-	10	14	14	-	6	12	1	301
ดอนเจดีย์	50	60	-	28	8	8	-	4	7	1	166
ด่านช้าง	93	90	-	7	16	-	9	1	11	2	229
เดิมบางนางบวช	121	114	-	25	13	29	-	1	10	1	314
บางปลาม้า	127	120	-	15	9	13	2	3	5	1	295
ศรีประจันต์	64	64	-	6	16	2	-	5	5	1	163
สองพี่น้อง	143	100	-	13	10	3	1	3	9	2	284
สามชุก	68	66	-	12	16	13	-	2	8	1	186
หนองหญ้าไซ	66	66	-	7	23	9	10	2	3	-	185
อู่ทอง	155	150	-	42	47	10	-	7	12	1	424
รวมทั้งสิ้น	1,011	950	-	165	172	101	22	60	82	11	2,574

ที่มา : หน่วยงานสังกัดกระทรวงเกษตรและสหกรณ์ จังหวัดสุพรรณบุรี (ข้อมูล ณ มีนาคม 2563)

3.2.15 ข้อมูลด้านชลประทาน

ข้อมูลสถานการณ์ด้านการชลประทาน/การพัฒนาแหล่งน้ำ

1. โครงการชลประทานขนาดใหญ่ ประเทศไทยได้เริ่มมีแผนพัฒนาแหล่งน้ำในจังหวัดสุพรรณบุรี ตั้งแต่รัชสมัยพระบาทสมเด็จพระมงกุฎเกล้าเจ้าอยู่หัว (รัชกาลที่ 6) สมัยนั้นกรมชลประทานได้รับการแต่งตั้งเป็นกรมท่อน้ำ โดยการก่อสร้างประตูระบายน้ำโพธิ์พระยา ที่ตำบลโพธิ์พระยา อำเภอเมืองสุพรรณบุรี จังหวัดสุพรรณบุรี ในปี พ.ศ. 2464 และเป็นโครงการชลประทานแห่งแรกของแม่น้ำสุพรรณบุรีหรือเป็นลำดับที่ 3 ของประเทศไทย โดยมีวัตถุประสงค์เพื่อรับน้ำเข้าคลองส่งน้ำจากเขื่อนเจ้าพระยา ซึ่งสร้างเสร็จในปีพ.ศ. 2509 อัดท่อน้ำเข้าคลองส่งน้ำสายใหญ่ทั้ง 2 ฝั่ง สามารถช่วยเหลือพื้นที่น้ำได้ประมาณ 344,177 ไร่ และสร้างคันกันน้ำเหนือประตูระบายน้ำโพธิ์พระยาป้องกันน้ำท่วมได้อีก 6,515 ไร่ ต่อมาได้มีการก่อสร้างโครงการชลประทานในลักษณะเดียวกันอีกหลายโครงการ เช่นโครงการประตูระบายน้ำสามชุก ในปีพ.ศ. 2478 โครงการประตูน้ำพระยาบรรลือ และโครงการประตูน้ำเจ้าเจ็ด-บางยี่หน ในปีพ.ศ. 2482 ฯลฯ โครงการชลประทานดังกล่าวมีลักษณะเป็นโครงการชลประทานขนาดใหญ่ กล่าวคือเป็นงานก่อสร้างโครงการอ่างเก็บน้ำที่มีปริมาณน้ำเก็บกักมากกว่า 100 ล้านลบ.ม. หรือมีพื้นที่ผิวน้ำมากกว่า 15 ตร.กม.หรือมีพื้นที่ชลประทานมากกว่า 80,000 ไร่ ปัจจุบันงานก่อสร้างโครงการชลประทานขนาดใหญ่อาจมีผลกระทบต่อสิ่งแวดล้อม วัฒนธรรม อาชีพ ความปลอดภัย วิถีชีวิต หรืออาจก่อให้เกิดความเสียหายแก่ชุมชนหรือสังคมได้ จึงจำเป็นต้องผ่านการศึกษาผลกระทบต่อสิ่งแวดล้อม และผ่านความเห็นชอบต่อคณะกรรมการสิ่งแวดล้อมแห่งชาติด้วย เพื่อให้สอดคล้องกับรัฐธรรมนูญฉบับปัจจุบันและกฎหมายสิ่งแวดล้อมฉบับล่าสุด ที่บัญญัติให้ประชาชนมีส่วนร่วมมากขึ้น จึงต้องผ่าน “ประชาพิจารณ์” อีกด้วย จังหวัดสุพรรณบุรีมีโครงการชลประทานขนาดใหญ่รวมทั้งสิ้น 13 โครงการ เป็นโครงการส่งน้ำและบำรุงรักษา ประเภทอ่างเก็บน้ำแห่งเดียว คือโครงการส่งน้ำและบำรุงรักษากระเสียว หรือเขื่อนกระเสียว นอกนั้นเป็นโครงการชลประทานประเภทเก็บกักน้ำ ทด และส่งน้ำ อยู่ในเขตสำนักชลประทานที่ 12 จำนวน 8 โครงการ ในเขตสำนักชลประทานที่ 13 จำนวน 3 โครงการ ในเขตสำนักชลประทานที่ 11 จำนวน 2 โครงการ ดังตารางแสดงโครงการชลประทานขนาดใหญ่ ขนาดกลางและขนาดเล็กในจังหวัดสุพรรณบุรี



2. โครงการชลประทานขนาดกลาง เป็นงานก่อสร้างอาคารชลประทานประเภทต่างๆ อาทิ เขื่อนเก็บกักน้ำ เขื่อนทดน้ำ ฝาย โรงสูบน้ำระบบชลประทาน ฯลฯ รวมทั้งงานก่อสร้างทางลำเลียงผลผลิตและงานแปรสภาพลำน้ำ เป็นโครงการชลประทานที่มีขนาดเล็กกว่าโครงการชลประทานใหญ่ หากเป็นงานก่อสร้างอ่างเก็บน้ำที่มีปริมาณน้ำเก็บกักน้อยกว่า 100 ล้านลบ.ม. หรือมีพื้นที่ผิวน้ำน้อยกว่า 15 ตร.กม. หรือมีพื้นที่ชลประทานน้อยกว่า 80,000 ไร่ กรณีงานก่อสร้างโครงการอยู่ในพื้นที่ป่าสงวนแห่งชาติหรือพื้นที่ป่าอนุรักษ์ จะต้องศึกษาผลกระทบต่อสิ่งแวดล้อม โดยผ่านความเห็นชอบจากคณะกรรมการสิ่งแวดล้อมแห่งชาติอีกด้วย

จังหวัดสุพรรณบุรี เริ่มมีงานก่อสร้างโครงการชลประทานขนาดกลางขึ้นในปี พ.ศ. 2526 คือโครงการอ่างเก็บน้ำท่าเตื่อ ตำบลห้วยขมิ้น อำเภอด่านช้าง จังหวัดสุพรรณบุรี

3. โครงการชลประทานขนาดเล็ก โครงการชลประทานขนาดเล็ก เป็นโครงการหนึ่งตามแผนพัฒนาแหล่งน้ำขนาดเล็ก ที่กรมชลประทานได้เริ่มดำเนินการก่อสร้างมาตั้งแต่ปีงบประมาณ 2520 โดยมีวัตถุประสงค์เพื่อจัดหาแหล่งน้ำให้ราษฎร ในพื้นที่ชนบทมีน้ำใช้เพียงพอต่อการดำรงชีพขั้นพื้นฐานในฤดูแล้ง กล่าวคือให้ราษฎรมีน้ำเพียงพอสำหรับอุปโภค-บริโภค การเลี้ยงสัตว์ การปลูกพืชผักสวนครัว การเลี้ยงปลาในหมู่บ้าน และเสริมการทำนาหรือปลูกพืชได้อย่างน้อย 1 ครั้งต่อปี การดำเนินการก่อสร้างโครงการชลประทานขนาดเล็กในปัจจุบัน ต้องผ่านขั้นตอนการพิจารณาจากคณะกรรมการพัฒนาชนบทและกระจายความเจริญไปสู่ภูมิภาค (กชช.ภ. หรือ กชช.เดิม) แล้วจะต้องให้สอดคล้องกับแผนพัฒนาฯ.ประจำปีที่ได้ผ่านความเห็นชอบจากคณะกรรมการพัฒนาฯ. (กพจ.)ด้วย นอกจากนี้ยังต้องคำนึงหลักเกณฑ์ทั่วไปของโครงการ คือ เป็นโครงการที่มีสภาพภูมิประเทศเหมาะสมทางเทคนิคตามประเภทของโครงการที่เสนอขอให้สร้าง ราษฎรบริเวณพื้นที่ได้รับประโยชน์จากโครงการ จะต้องมีความพร้อมในการจัดตั้งกลุ่มผู้ใช้น้ำ มีการวางแผนการใช้น้ำและจัดตั้งกองทุนพัฒนาแหล่งน้ำภายหลังก่อสร้างโครงการแล้วเสร็จ และเป็นโครงการที่ไม่มีปัญหาเรื่องที่ดิน ลักษณะของโครงการชลประทานขนาดเล็กมีหลายประเภท ได้แก่ อ่างเก็บน้ำพร้อมอาคารประกอบ ฝายทดน้ำ ปรับปรุงลำน้ำธรรมชาติ คลองส่งน้ำ ระบบส่งน้ำ ระบายน้ำออกจากที่ลุ่ม ป้องกันน้ำท่วมพื้นที่เพาะปลูก ป้องกันน้ำเค็ม และปรับปรุงพื้นที่ชายทะเลเพื่อการเพาะปลูก ซ่อมแซม ปรับปรุงโครงการและชุดลอกหนองบึงธรรมชาติ ฯลฯ กรมชลประทานเริ่มก่อสร้างโครงการชลประทานขนาดเล็กในเขตจังหวัดสุพรรณบุรี ในปีงบประมาณ 2524 ปัจจุบันมีโครงการชลประทานขนาดเล็กที่สร้างเสร็จแล้วถึงสิ้นปีงบประมาณ 2545 จำนวน 96 โครงการ สามารถช่วยเหลือพื้นที่เพาะปลูกได้ประมาณ 163,500 ไร่

4. โครงการชุดลอกหนองน้ำและคลองธรรมชาติ ปี 2523 กรมชลประทานได้รับมอบหมายให้ดำเนินงานพัฒนาแหล่งน้ำขนาดเล็กของงานศูนย์บริการเกษตรกรเคลื่อนที่ ต่อมาในปี.ศ. 2541 ได้ยุบงานศูนย์บริการเกษตรกรเคลื่อนที่มารวมกับโครงการชุดลอกหนองน้ำและคลองธรรมชาติ เนื่องจากมีลักษณะงานและวัตถุประสงค์คล้ายคลึงกัน กล่าวคือ เพื่อพัฒนาและปรับปรุงเพิ่มประสิทธิภาพในการเก็บกักน้ำส่วนภูมิภาคให้มีน้ำพอเพียงพอต่อการอุปโภค-บริโภคและการเกษตร ช่วยเหลือเกษตรกรในเขตชนบททุกถิ่นตามที่แห้งแล้งและยากจน โดยวิธีการชุดลอก ชุดสระเก็บน้ำ ก่อสร้างทำนบ ก่อสร้างฝายน้ำล้น ก่อสร้างพังกันน้ำ ก่อสร้างระบบส่งน้ำและอื่นๆ

5. งานซ่อมแซม ปรับปรุงและดูแลบำรุงรักษาแหล่งน้ำ โครงการชลประทานที่ก่อสร้างเสร็จแล้ว ไม่ว่าจะเป็โครงการขนาดใหญ่ ขนาดกลาง ขนาดเล็ก จะสามารถใช้งานส่งน้ำได้ตีมีความมั่นคงแข็งแรง ก็จะต้องมีการดูแลและบำรุงรักษาที่ดีด้วย แต่เนื่องจากการเวลาที่เปลี่ยนแปลงไป มีกิจกรรมที่หลากหลายในเขตพื้นที่ชลประทาน ฯลฯ ทำให้เกิดความเสียหายต่ออาคารชลประทานโดยเฉพาะภัยธรรมชาติ ดังนั้นเพื่อให้โครงการชลประทานสามารถตอบสนองความต้องการใช้น้ำได้มีประสิทธิภาพ จึงจำเป็นต้องมีงานซ่อมแซม ปรับปรุงและบำรุงรักษาอย่างต่อเนื่อง



ตารางที่ 65 โครงการชลประทานขนาดใหญ่ ขนาดกลาง และขนาดเล็ก ในจังหวัดสุพรรณบุรี

ลำดับ ที่	โครงการส่งน้ำ และบำรุงรักษา	ที่ตั้งหัวงาน			ลุ่มน้ำหลัก	พื้นที่ (ไร่)		ระยะเวลาก่อสร้าง		ประเภท โครงการ	ปริมาตรกักเก็บ (ล้าน ลบ.ม.)
		ตำบล	อำเภอ	จังหวัด		โครงการ	ชลประทาน	เริ่ม	เสร็จ		
1	โครงการส่งน้ำและบำรุงรักษากระเสียว	ด่านช้าง	ด่านช้าง	สุพรรณบุรี	เขื่อนกระเสียว	130,000	110,563	2509	2525	อ่างเก็บน้ำขนาดใหญ่	299
2	โครงการส่งน้ำและบำรุงรักษาท่าโบสถ์	สามง่าม ท่าโบสถ์	หันคา	ชัยนาท	แม่น้ำท่าจีนและ คลอง ม-อ	218,356	115,158	2495	2506	ปตร.	-
3	โครงการส่งน้ำและบำรุงรักษาสามชุก	สามชุก	สามชุก	สุพรรณบุรี	แม่น้ำท่าจีน	366,569	307,309	2478	2498	ปตร.	-
4	โครงการส่งน้ำและบำรุงรักษาโพธิ์พระยา	โพธิ์พระยา	เมือง	สุพรรณบุรี	แม่น้ำท่าจีน	411,751	330,063	2465	2472	ปตร.	-
5	โครงการส่งน้ำและบำรุงรักษาดอนเจดีย์	ดอนเจดีย์	ดอนเจดีย์	สุพรรณบุรี	คลอง ม-อ	204,342	164,917	2504	2507	ปตร.	-
6	โครงการชลประทานสุพรรณบุรี	โพธิ์พระยา	เมือง	สุพรรณบุรี	อ่างเก็บน้ำห้วย ท่าเตือ	3,000	3,000	2525	2526	อ่างเก็บน้ำ ขนาดกลาง	2.8
7	โครงการส่งน้ำและบำรุงรักษาบรมธาตุ	ชัยนาท	เมือง	ชัยนาท	แม่น้ำเจ้าพระยา	42,287	39,349	2495	2525	ปตร.	-
8	โครงการส่งน้ำและบำรุงรักษาชัยสูตร	โพชนไก่	บางระจัน	สิงห์บุรี	แม่น้ำน้อย	34,518	30,600	2495	2506	ปตร.	-
9	โครงการส่งน้ำและบำรุงรักษาผักไห่	บ้านใหญ่	ผักไห่	พระนครศรีอยุธยา	แม่น้ำน้อย	41,105	35,529	2495	2506	ปตร.	-
10	โครงการส่งน้ำและบำรุงรักษาเจ้าเจ็ด-บางยี่หน	บ้านม้า	บางไทร	พระนครศรีอยุธยา	แม่น้ำน้อยและแม่ น้ำท่าจีน	406,000	145,660	2482	2493	ปตร.	-
11	โครงการส่งน้ำและบำรุงรักษาพระยาบรรลือ	บางรัก พัฒนา	บางบัวทอง	นนทบุรี	แม่น้ำท่าจีน	421,940	5,430	2482	2493	ปตร.	-
12	โครงการส่งน้ำและบำรุงรักษาพนมทวน	ม่วงชุม	ท่าม่วง	กาญจนบุรี	แม่กลอง	4,817	4,677	2520	2538	ปตร.	-
13	โครงการส่งน้ำและบำรุงรักษาสองพี่น้อง	บ่อสุพรรณ	สองพี่น้อง	สุพรรณบุรี	แม่กลอง	370,688	338,600	2524	2538	ปตร.	-
14	โครงการส่งน้ำและบำรุงรักษาบางเลน	สระพัฒนา	กำแพงแสน	นครปฐม	แม่กลอง	102,555	85,057	2533	0	ปตร.	-
รวม						2,815,210	1,716,768				

ที่มา : โครงการชลประทานสุพรรณบุรี (ข้อมูล ณ มีนาคม 2563)

ตารางที่ 66 ข้อมูลด้านชลประทาน ปี 2562

ที่	ชื่อโครงการชลประทาน	แหล่งน้ำ	พื้นที่รับประโยชน์รายอำเภอ (ไร่)										รวม
			เมือง	ดอนเจดีย์	อู่ทอง	สองพี่น้อง	บางปลาม้า	สามชุก	ศรี ประจันต์	เดิมบาง นางบวช	หนอง หญ้าไซ	ด่านช้าง	
1	โครงการส่งน้ำและบำรุงรักษากระเสียว	เขื่อนกระเสียว	-	-	-	-	-	20,683	-	36,691	53,189	-	110,563
2	โครงการส่งน้ำและบำรุงรักษาท่าโบสถ์	แม่น้ำท่าจีนและ คลองม-อ.	-	-	-	-	-	23,580	-	91,578	-	-	115,158
3	โครงการส่งน้ำและบำรุงรักษาสามชุก	แม่น้ำท่าจีน	61,855	27,226	6,327	-	-	69,568	123,217	19,116	-	-	307,309
4	โครงการส่งน้ำและบำรุงรักษาโพธิ์พระยา	แม่น้ำท่าจีน	125,252	-	-	46,707	144,396	-	13,710	-	-	-	330,065
5	โครงการส่งน้ำและบำรุงรักษาดอนเจดีย์	คลองม-อ.	37,628	44,850	55,148	-	-	27,291	-	-	-	-	164,917
6	โครงการส่งน้ำและบำรุงรักษาบรมธาตุ	แม่น้ำ เจ้าพระยา	-	-	-	-	-	-	-	39,349	-	-	39,349
7	โครงการส่งน้ำและบำรุงรักษาชัยสูตร	แม่น้ำน้อย	3,020	-	-	-	2,850	-	2,375	22,355	-	-	30,600
8	โครงการส่งน้ำและบำรุงรักษาผักไห่	แม่น้ำน้อย	-	-	-	-	36,383	-	-	-	-	-	36,383
9	โครงการส่งน้ำและบำรุงรักษาเจ้าเจ็ด- บางยี่หน	แม่น้ำน้อยและ แม่น้ำท่าจีน	-	-	-	61,550	84,110	-	-	-	-	-	145,660
10	โครงการส่งน้ำและบำรุงรักษาพระยา บรรลือ	แม่น้ำท่าจีน	-	-	-	5,430	-	-	-	-	-	-	5,430
11	โครงการส่งน้ำและบำรุงรักษาพนมทวน	แม่กลอง	-	-	3,100	1,577	-	-	-	-	-	-	4,677
12	โครงการส่งน้ำและบำรุงรักษาสองพี่น้อง	แม่กลอง	-	-	152,290	186,310	-	-	-	-	-	-	262,637
13	โครงการส่งน้ำและบำรุงรักษาบางเลน	แม่กลอง	-	-	-	85,057	-	-	-	-	-	-	85,057
	รวม		227,755	72,076	216,865	386,631	273,597	141,122	139,302	206,496	53,189	0	1,713,768

ที่มา : โครงการชลประทานสุพรรณบุรี (ข้อมูล ณ มีนาคม 2563)

3.2.16 ข้อมูลด้านการปฏิรูปที่ดิน

ตารางที่ 67 ข้อมูลที่ดินในเขตปฏิรูปที่ดินจังหวัดสุพรรณบุรี

ลำดับ	อำเภอ	การได้มา (ป่าเสื่อมโทรม/จัดซื้อ/บริจาค)			ผลการดำเนินการ											แปลงว่าง
		ประกาศเขต	กันออก	พื้นที่ดำเนินการ	สำรวจรังวัดพื้นที่ รวมทุก Code			จัดที่ดินแล้ว						ระหว่างดำเนินการ		
								เกษตรกรกรม			สาธารณูปโภค					
ไร่	ไร่	ไร่	ราย	แปลง	ไร่	ราย	แปลง	ไร่	ราย	แปลง	ไร่	ไร่	ไร่			
8 อำเภอ		338,987	87,103	251,883	23,755	28,941	311,449	21,666	26,209	274,118	171	199	2,730	34,601	0	
พื้นที่เกษตรกรกรม		338,987	87,103	251,883	20,674	25,577	308,948	18,942	23,225	272,016	141	164	2,598	34,335	0	
พื้นที่ชุมชน					3,081	3,364	2,501	2,724	2,984	2,103	30	35	132	267	0	
1	ด่านช้าง (7 ตำบล)	172,711	41,581.18	131,129.82	12,443	14,951	185,830	10,747	12,867	153,186	92	105	1,858	30,787	0	
พื้นที่เกษตรกรกรม		172,711	41,581.18	131,129.82	10,788	13,115	184,569	9,306	11,259	152,139	81	90	1,792	30,638	0	
พื้นที่ชุมชน					1,655	1,836	1,261	1,441	1,608	1,047	11	15	66	149	0	
	ด่านช้าง	49,042	7,664.16	41,377.84	3,408	3,956	48,049	2,982	3,464	43,502	25	27	563	3,984	0	
					573	661	422	530	609	385	3	6	5	32	0	
	นิคมกระเสียว	15,453	9,806.67	5,646.33	918	1,143	16,201	857	1,060	15,069	9	11	134	998	0	
					239	252	171	200	213	155	2	2	0.5	15.5	0	
	วังคัน	8,435	1,545.05	6,889.95	370	441	7,744	350	417	7,087	7	8	408	249	0	
					82	91	56	81	90	55	0	0	0	1	0	
	วังยาว	16,359	4,291.74	12,067.26	907	1,093	20,312	759	902	14,880	3	3	9	5,423	0	
					20	20	10	2	2	0.5	0	0	0	10	0	
	หนองมะค่าโมง	12,041	2,130.11	9,910.89	1,107	1,378	17,846	743	919	10,551	16	18	237	7,058	0	
					129	142	112	118	130	83	1	1	20	9	0	
	ห้วยขมิ้น	47,731	8,426.90	39,304.10	2,594	3,214	50,358	2,298	2,840	41,413	15	16	166	8,779	0	
					547	605	455	481	535	356	4	5	39	60	0	
	องค์พระ	23,650	7,7816.55	15,933.45	1,484	1,890	24,059	1,317	1,657	19,637	6	7	275	4,147	0	
					65	65	35	29	29	12	1	1	1	22	0	
2	หนองหญ้าไซ (4 ตำบล)	104,280	24,979	79,301	8,017	9,931	80,850	7,766	9,639	79,680	71	82	486	685	0	
พื้นที่เกษตรกรกรม		104,280	24,978.66	79,301.34	6,779	8,602	79,739	6,659	8,450	78,741	54	64	420	578	0	
พื้นที่ชุมชน					1,238	1,329	1,111	1,107	1,189	939	17	18	66	107	0	
	แจรงงาม	26,752	11,009.95	15,742.05	1,517	2,149	18,033	1,493	2,116	17,809	16	20	106	118	0	
					275	289	212	257	270	200	2	2	0.5	11.50	0	

ลำดับ	อำเภอ	การได้มา (ป่าเสื่อมโทรม/จัดซื้อ/บริจาค)			ผลการดำเนินการ										แปลงว่าง
		ประกาศเขต	กันออก	พื้นที่ ดำเนินการ	สำรวจรังวัดพื้นที่ รวมทุก Code			จัดที่ดินแล้ว						ระหว่าง ดำเนินการ	
								เกษตรกรรม			สาธารณูปโภค				
					ไร่	ไร่	ไร่	ราย	แปลง	ไร่	ราย	แปลง	ไร่		
	ทัพหลวง	31,528	3,745.24	27,782.76	2,755	3,373	30,929	2,714	3,320	30,537	16	20	168	224	0
					391	426	373	365	399	343	7	8	10	20	0
	หนองขาม	44,435	10,220.69	34,214.31	2,496	3,067	30,690	2,441	3,001	30,308	22	24	146	236	0
					572	614	526	485	520	396	8	8	55	750	0
	หนองราชวัตร	330	0	330	0	0	0	0	0	0	0	0	0	0	0
	หนองหญ้าไซ	1,235	2.78	1,232.22	11	13	87	11	13	87	0	0	0	0	0
3	สองพี่น้อง (5 ตำบล)	30,923	8,223.49	22,699.51	1,385	1,816	22,985	1,376	1,619	22,041.5	0	0	282.5	661	0
	บ่อสุพรรณ	19,064	8,223.49	10,840.51	713	892	11,138	712	850	10,556	0	0	0	582	0
	บางตาเถร	8,026	0	8,026	467	652	7,993	463	547	7,758	0	0	173	62	0
	บ้านช้าง	3,758	0	3,758	196	263	3,779	195	216	3,672	0	0	107	0	0
	เนินมะปรางค์	27	0	27	3	3	27	1	1	10	0	0	0	17	0
	บางเลน	48	0	48	6	6	48	5	5	45.5	0	0	2.5	0	0
4	อู่ทอง (6 ตำบล)	15,331	7,229.50	8,102.50	881	1,029	10,795	789	926	8,553	4	8	43	2,199	0
	พื้นที่เกษตรกรรม	15,331	7,228.50	8,102.50	786	929	10,733	698	830	8,493	54	8	43	2,197	0
	พื้นที่ชุมชน				95	100	62	91	96	60	0	0	0	2	0
	ดอนคา	2,948	541.480	2,406.52	62	70	438	52	60	350	1	1	12	76	0
					1	1	1	1	1	1	0	0	0	0	0
	บ้านช้าง	5,523	5,122.51	400.49	246	296	3,182	230	273	2,986	2	6	27	169	0
					2	2	1	0	0	0	0	0	0	1	0
	พลับพลาไชย	6,360	1,384.68	4,975.32	418	492	6,764	357	427	4,826	1	1	4	1,934	0
					92	97	60	90	95	59	0	0	0	1	0
	สระพังลาน	26	0	26	0	0	0	0	0	0	0	0	0	0	0
	สระยายโสม	210	63.67	146.33	52	63	204	52	63	204	0	0	0	0	0
	หนองไธสง	264	116.19	147.81	8	8	145	7	7	127	0	0	0	18	0
5	บางปลาม้า (9 ตำบล)	6,955	0	6,955	512	621	6,792	495	590	6,623	0	0	29	141	0
	กฤษณา	620	0	620	33	36	632	31	32	621	0	0	11	0	0
	บางใหญ่	1,270	0	1,270	105	132	1,269	100	119	1,175	0	0	17	77	0
	วังน้ำเย็น	15	0	15	6	7	15	4	4	9	0	0	0	6	0
	วัดดาว	122	0	122	32	40	215	29	37	193	0	0	0.5	21.5	0
	สาละ	1,532	0	1,532	83	91	1,509	83	91	1,509	0	0	0	0	0

ลำดับ	อำเภอ	การได้มา (ป่าเสื่อมโทรม/จัดซื้อ/บริจาค)			ผลการดำเนินการ										แปลงว่าง
		ประกาศเขต	กันออก	พื้นที่ ดำเนินการ	สำรวจรังวัดพื้นที่ รวมทุก Code			จัดที่ดินแล้ว						ระหว่าง ดำเนินการ	
								เกษตรกรรม			สาธารณูปโภค				
					ไร่	ไร่	ไร่	ราย	แปลง	ไร่	ราย	แปลง	ไร่		
	องค์กรักษ์	2,552	0	2,552	152	166	2,448	149	160	2,435	0	0	0	13	0
	บ้านแหลม	81	0	81	9	10	77	8	9	64	0	0	0	13	0
	ไผ่กองดิน	78	0	78	8	8	79	7	7	69	0	0	0	10	0
	วัดโบสถ์	685	0	685	84	131	548	84	131	548	0	0	0	0	0
6	ดอนเจดีย์ (1 ตำบล)	8,609	5,080.86	3,528.14	497	569	4,019	473	544	3,857	4	4	33	129	0
	พื้นที่เกษตรกรรม	8,609	5,080.86	3,528.14	404	470	3,952	388	453	3,800	2	2	32	120	0
	พื้นที่ชุมชน				93	99	67	85	91	57	2	2	1	9	0
	ทะเลบก	8,609	5,080.86	3,528.14	404	470	3,952	388	453	3,800	2	2	32	120	0
					93	99	67	85	91	57	2	2	1	9	0
7	ศรีประจันต์ (1 ตำบล)	93	0	93	18	22	93	18	22	93	0	0	0	0	0
	หมู่ 6 ดอนปฐู	93	0	93	18	22	93	18	22	93	0	0	0	0	0
8	เมือง (1 ตำบล)	85	10.61	73.39	2	2	85	2	2	85	0	0	0	0	0
	หมู่ 6 ตลิ่งชัน	85	10.61	73.39	2	2	85	2	2	85	0	0	0	0	0

หมายเหตุ

สาธารณูปโภค : ที่ดินรัฐ มีราย/แปลง/ไร่ คือ กิจการสาธารณูปโภค

: ที่ดินเอกชน มีจำนวนไร่ คือโครงสร้างพื้นฐาน (สาธารณูปโภค เช่น ถนน)

ระหว่างดำเนินการ : รังวัด/สอบสวนสิทธิ์/จัดทำบัญชีคัดเลือก/คปอ./คปจ. (ยังไม่ออกเอกสารรับรองสิทธิให้ผู้ถือครอง)

3.2.17 โครงสร้างพื้นฐานด้านการเกษตร

โครงสร้างของตลาดและศูนย์กลางแห่งธุรกิจการค้าที่สำคัญ

จังหวัดสุพรรณบุรีเป็นศูนย์กลางของภูมิภาคในภาคกลางที่มีธุรกิจการค้า ประเภทสินค้าเกษตร โดยมีศูนย์กลางตลาดพืชไร่ควบคู่กับการเลี้ยงสัตว์น้ำ ดังนั้น โครงสร้างทางเศรษฐกิจจะขึ้นอยู่กับทำการเกษตรเป็นสำคัญ จุดศูนย์กลางที่สำคัญของธุรกิจต่างๆ จะกระจายอยู่ในอำเภอเมืองสุพรรณบุรีและอำเภออู่ทอง นอกจากนี้ ยังมีตลาดสดและตลาดนัดในท้องถิ่นต่างๆ อีกหลายสิบแห่ง

ลักษณะทั่วไปของสภาพตลาดซึ่งมีการซื้อขายในจังหวัดสุพรรณบุรีสามารถจะจำแนกตามประเภทของ สินค้า

1. ตลาดสินค้าเกษตรกรรม ประกอบด้วย

ตลาดซื้อขายพืชไร่ จังหวัดสุพรรณบุรีมีพืชเศรษฐกิจหลายชนิด เช่น ข้าว มันสำปะหลัง ข้าวโพด เลี้ยงสัตว์ และอ้อยโรงงาน การซื้อขายขึ้นอยู่กับฤดูกาล แหล่งรับซื้อส่วนใหญ่จะอยู่ที่ใกล้แหล่งเพาะปลูก หรือ ณ บริเวณโรงงาน เช่น ข้าวมีแหล่งรับซื้อที่โรงสี มันสำปะหลังมีแหล่งรับซื้อที่ลานมันสำปะหลัง

ศูนย์กลางการตลาด แยกตามลักษณะตลาดและชนิดสินค้า ได้ดังนี้

1.1 ตลาดกลางข้าวเปลือกในความส่งเสริมของสำนักงานสหกรณ์จ. กระทรวงเกษตรและสหกรณ์มีจำนวน 11 แห่ง ดังนี้

- 1.1.1 ตลาดกลางผลิตผลเกษตรของสหกรณ์การเกษตรเมืองสุพรรณบุรี จำกัด
- 1.1.2 ตลาดกลางผลิตผลเกษตรของสหกรณ์การเกษตรศรีประจันต์ จำกัด
- 1.1.3 ตลาดกลางผลิตผลเกษตรของสหกรณ์การเกษตรดอนเจดีย์ จำกัด
- 1.1.4 ตลาดกลางผลิตผลเกษตรของสหกรณ์การเกษตรสามชุก จำกัด
- 1.1.5 ตลาดกลางผลิตผลเกษตรของสหกรณ์การเกษตรบางปลาม้า จำกัด
- 1.1.6 ตลาดกลางสหกรณ์การเกษตรหนองหญ้าไซ จำกัด
- 1.1.7 ตลาดกลางสหกรณ์การเกษตรเดิมบางนางบวช จำกัด
- 1.1.8 ตลาดกลางสหกรณ์ผู้ใช้น้ำจรเข้สามพัน จำกัด
- 1.1.9 ตลาดกลางสหกรณ์ผู้ใช้น้ำศรีสำราญ จำกัด
- 1.1.10 ตลาดกลางสหกรณ์การเกษตรด่านช้าง จำกัด
- 1.1.11 ตลาดกลางสหกรณ์นิคมด่านช้าง จำกัด

1.2 ตลาดกลางข้าวเปลือกในความส่งเสริมของกรมการค้าภายใน กระทรวงพาณิชย์มีจำนวน 3 แห่งดังนี้

- 1.2.1 ตลาดกลางข้าวและพืชไร่จังหวัดสุพรรณบุรีท่าข้าวเดชา อำเภอบางปลาม้า
- 1.2.2 ตลาดกลางข้าวและพืชไร่จังหวัดสุพรรณบุรีท่าข้าวเขาใหญ่ อำเภอเดิมบางนางบวช
- 1.2.3 ตลาดกลางข้าวและพืชไร่จังหวัดสุพรรณบุรีท่าข้าวอู่ทอง อำเภออู่ทอง

ตลาดกลางสินค้าเกษตรผัก ผลไม้ และพืชไร่

- ตลาดขายส่งผัก ตั้งอยู่บริเวณตลาดสินทรัพย์ตำบลท่าระหัด อำเภอเมืองสุพรรณบุรีทำการซื้อ ขายผลผลิตตามฤดูกาล จะมีพ่อค้าแม่ค้าจากจ.ต่างๆ เข้ามารับซื้อผักต่างๆ ไปจำหน่ายเป็นจำนวนมาก แต่มีปัญหาเนื่องจากสถานที่คับแคบ ไม่เพียงพอต่อความต้องการ

2. ตลาดสินค้าอุตสาหกรรม แม้ว่าจังหวัดสุพรรณบุรีจะมีโรงงานอุตสาหกรรมไม่มากนัก แต่อุตสาหกรรมขนาดใหญ่ เช่น โรงงานน้ำตาล โรงสีข้าว เหล่านี้เป็นหน่วยผลิตสินค้าเท่านั้น การซื้อขายไม่ได้เกิดขึ้นใน จ. โดยฝ่ายขายของแต่ละโรงงานจะอยู่ในกรุงเทพฯ สำหรับสินค้าอุตสาหกรรมขนาดเล็กจะมีการซื้อขายภายใน จ. ทั้งการขายส่ง และขายปลีกตามแหล่งผลิต เช่น เครื่องปั้นดินเผา ฟ้าขาวม้า ฟ้าชื่น หินโรมไม่สินค้าหัตถกรรม เป็นต้น

3. ตลาดสินค้าอุปโภคบริโภค ในจังหวัดสุพรรณบุรีมีตลาดในลักษณะที่เป็นตลาดสินค้าอุปโภค บริโภคเกิดขึ้นเป็นจำนวนมากทั้งขนาดเล็กและขนาดใหญ่ โดยตลาดดังกล่าวจะเกิดขึ้นตามแหล่งชุมชน โดยเฉพาะ ตามเขตเมือง หรือเขตเทศบาล สุขาภิบาล ดังนั้น จะเห็นได้ว่าศูนย์กลางของตลาดสินค้าอุปโภคบริโภคที่สำคัญของ จ. จะอยู่ในบริเวณเขตเทศบาลเมืองสุพรรณบุรีซึ่งเขตพื้นที่ดังกล่าวเป็นแหล่งชุมชนที่สำคัญของจ. นอกจากนี้ยังมีตลาดสดซึ่งเป็นแหล่งซื้อขายอาหารแห้งและอาหารสดในเขตเทศบาลและเขตสุขาภิบาลทุกวัน รวมทั้ง ตลาดนัดที่เกิดขึ้นตามท้องถิ่นต่างๆ กระจายอยู่ทุกอำเภอ ในจังหวัดสุพรรณบุรีมีตลาดสด 24 แห่ง และตลาดนัดอีก นับร้อยแห่ง

ตารางที่ 68 จำนวนผู้ประกอบการค้าข้าว ที่จดทะเบียนตาม พ.ร.บ.การค้าข้าว พ.ศ.2489

อำเภอ	โรงสี			ท่าข้าว	ส่งออก		ขายส่ง	นายหน้าค้าข้าว	รวม
	ใหญ่	กลาง	เล็ก		ทั่วไป (ทุกขนาด บรรจุภัณฑ์)	หีบห่อ (น้ำหนักไม่เกิน 12 กก.)			
เมืองสุพรรณบุรี	6	5	2	6	4		2		25
ดอนเจดีย์	3	1							4
ด่านช้าง									0
เดิมบางนางบวช	3	2		4	1		1		11
บางปลาม้า	2	3		8	1		1		15
ศรีประจันต์	4	7		2			1		14
สองพี่น้อง	2	2	4	6			1	1	16
สามชุก	4	3	1	2	2	1			13
หนองหญ้าไซ		1		3					4
อู่ทอง		1	1	4	1		2		9
รวม	24	25	8	35	9	1	8	1	111

ที่มา : สำนักงานพาณิชย์จังหวัดสุพรรณบุรี (ข้อมูล ณ กุมภาพันธ์ 2563)

3.2.18 การพัฒนาเศรษฐกิจฐานรากและประชารัฐ

ผลการขับเคลื่อนการดำเนินงานของคณะกรรมการประสานและขับเคลื่อนนโยบายสานพลังประชารัฐประจำจังหวัด (คสป.)

1. กลุ่มเป้าหมายการพัฒนาเศรษฐกิจฐานราก ปี 2562 จำนวน 61 กลุ่ม แยกเป็น

- กลุ่มงานด้านการเกษตร จำนวน 11 กลุ่ม
- กลุ่มงานด้านการแปรรูป จำนวน 26 กลุ่ม
- กลุ่มงานด้านการท่องเที่ยวโดยชุมชน จำนวน 24 กลุ่ม

2. กลุ่มเป้าหมายเศรษฐกิจฐานรากเน้นหนัก ปี 2562 จำนวน 19 กลุ่ม แยกเป็น

- กลุ่มงานด้านการเกษตร จำนวน 3 กลุ่ม
 - 1) กลุ่มผักปลอดสาร หมู่ 13 ตำบลบ่อสุพรรณ อำเภอสองพี่น้อง
 - 2) กลุ่มเมล่อน หมู่ 1 ตำบลแจรงงาน อำเภอนองหญ้าไซ
 - 3) กลุ่มวิสาหกิจชุมชนเกษตรอินทรีย์ทุ่งทองยั่งยืน หมู่ 5 ตำบลจรเข้สามพัน อำเภ่อูทอง
- กลุ่มงานด้านการแปรรูป จำนวน 7 กลุ่ม
 - 1) กลุ่มรองเท้าสตรีบ้านดอนอ้ายลาว หมู่ 2 ตำบลดอนโพธิ์ทอง อำเภอเมืองสุพรรณบุรี
 - 2) กลุ่มผ้าทอลายโบราณบ้านสระบัวกำ หมู่ 7 ตำบลหนองมะค่าโมง อำเภอด่านช้าง
 - 3) กลุ่มผ้าทอลายโบราณบ้านหนองบ่อ หมู่ 3 ตำบลหนองกระทุ่ม อำเภอเดิมบางนางบวช
 - 4) กลุ่มข้าวอิมสุขบ้านโคกพระ หมู่ 2 ตำบลแจรงงาม อำเภอนองหญ้าไซ
 - 5) กลุ่มแม่บ้านเกษตรกร (แห้ว) หมู่ 6 ตำบลวังยาง อำเภอศรีประจันต์
 - 6) วิสาหกิจชุมชนสมุนไพรน้ำลูกยก หมู่ 2 ตำบลพิหารแดง อำเภอเมืองสุพรรณบุรี
 - 7) กลุ่มแปรรูปบ้านแม่พระประจักษ์ หมู่ 4 ตำบลต้นตาล อำเภอสองพี่น้อง
- กลุ่มงานด้านการท่องเที่ยวโดยชุมชน จำนวน 9 กลุ่ม
 - 1) บ้านหนองกระโดนมน หมู่ 11 ตำบลหนองโพธิ์ อำเภอนองหญ้าไซ
 - 2) บ้านพุน้ำร้อน หมู่ 4 ตำบลด่านช้าง อำเภอด่านช้าง
 - 3) บ้านห้วยม้าลอย หมู่ 4 ตำบลหนองสาหร่าย อำเภอดอนเจดีย์
 - 4) บ้านบางแม่หม้าย หมู่ 4 ตำบลบางใหญ่ อำเภอบางปลาม้า
 - 5) บ้านดงเย็น หมู่ 10 ตำบลอุทอง อำเภ่อูทอง
 - 6) บ้านจรเข้สามพัน หมู่ 6 ตำบลจรเข้สามพัน อำเภ่อูทอง
 - 7) บ้านบัลลังก์ หมู่ 1 ตำบลนองหญ้าไซ อำเภอนองหญ้าไซ
 - 8) บ้านสวนชิง หมู่ 2 ตำบลโคกคราม อำเภอบางปลาม้า
 - 9) บ้านป่าสะแก หมู่ 2 ตำบลป่าสะแก อำเภอเดิมบางนางบวช

ที่มา : สำนักงานพัฒนาชุมชนจังหวัดสุพรรณบุรี

(<http://suphanburi.cdd.go.th/wp-content/uploads/sites/67/2019/11/การพัฒนาเศรษฐกิจฐานรากและประชารัฐ.pdf>)

3.3 ด้านอุตสาหกรรม

โรงงานอุตสาหกรรมอื่นๆ

ในพื้นที่จังหวัดสุพรรณบุรี มีโรงงานที่ได้รับใบอนุญาตให้ประกอบกิจการ (สะสม) ณ วันที่ 31 ธันวาคม 2562 จำนวนทั้งสิ้น 936 โรงงาน เงินลงทุนรวม 34,585.80 บาท และมีจำนวนคนงาน 18,018 คน โดยจำแนกออกเป็นจำพวกโรงงานตามพระราชบัญญัติโรงงาน พ.ศ. 2535 ได้ดังนี้

ตารางที่ 69 แสดงจำนวนโรงงาน และจำนวนคนงาน จังหวัดสุพรรณบุรี

จำพวกที่	จำนวนโรงงาน (โรงงาน)	จำนวนเงินทุน (ล้านบาท)	จำนวนคนงาน (คน)
1	-	-	-
2	137	161.29	1,101
3	799	34,424.51	16,917
รวม	936	34,585.80	18,018

ที่มา รายงานความเคลื่อนไหวการลงทุนอุตสาหกรรมของจังหวัดสุพรรณบุรี ประจำเดือนธันวาคม 2562 สำนักงานอุตสาหกรรมจังหวัดสุพรรณบุรี

ตารางที่ 70 จำนวนโรงงานอุตสาหกรรมจำแนกตามขนาดเงินลงทุนและแรงงาน

ที่	อำเภอ	จำนวนโรงงาน			รวมทั้งสิ้น
		ขนาดเล็ก (S)	ขนาดกลาง (M)	ขนาดใหญ่ (L)	
1	เมืองสุพรรณบุรี	130	20	3	153
2	ดอนเจดีย์	51	9	3	63
3	ด่านช้าง	23	1	5	29
4	เดิมบางนางบวช	41	8	2	51
5	บางปลาม้า	62	4	2	68
6	ศรีประจันต์	45	12	3	60
7	สองพี่น้อง	93	24	15	132
8	สามชุก	51	9	4	64
9	หนองหญ้าไซ	111	18	11	140
10	อู่ทอง	16	3	2	21
	รวม	623	108	50	781

หมายเหตุ : โรงงานขนาดเล็ก (S) หมายถึง โรงงานที่มีเงินลงทุนน้อยกว่า 50 ล้านบาท และคนงานน้อยกว่า 50 คน โรงงานขนาดใหญ่ (L) หมายถึง โรงงานที่มีเงินลงทุนมากกว่า 200 ล้านบาท หรือคนงานมากกว่า 200 คน

ที่มา : สำนักงานอุตสาหกรรมจังหวัดสุพรรณบุรี (ข้อมูล ณ มีนาคม 2563)

ตารางที่ 71 จำนวนโรงงานจำแนกรายหมวดอุตสาหกรรมที่สำคัญ

ลำดับที่	กลุ่มอุตสาหกรรม	จำนวน (โรงงาน)
1	ผลิตภัณฑ์จากพืช	151
2	อุตสาหกรรมอาหาร	99
3	อุตสาหกรรมเครื่องดัดไม้	10
4	สิ่งทอ	3
5	อุตสาหกรรมเครื่องแต่งกายยกเว้นรองเท้า	2
6	ผลิตหนังสือและผลิตภัณฑ์จากหนังสือ	6
7	แปรรูปไม้และผลิตภัณฑ์จากไม้	45
8	เครื่องเรือนหรือเครื่องตกแต่งในอาคารจากไม้ แก้ว ยาง หรือโลหะอื่นๆ	6
9	ผลิตภัณฑ์กระดาษและผลิตภัณฑ์กระดาษ	4
10	เคมีภัณฑ์และผลิตภัณฑ์เคมี	42
11	ผลิตภัณฑ์จากปิโตรเลียม	19
12	ยางและผลิตภัณฑ์ยาง	4
13	ผลิตภัณฑ์พลาสติก	36
14	ผลิตภัณฑ์โลหะ	80
15	ผลิตโลหะขั้นมูลฐาน	14
16	ผลิตภัณฑ์โลหะ	64
17	ผลิตเครื่องจักรและเครื่องกล	47
18	ผลิตเครื่องใช้ไฟฟ้าและอุปกรณ์	4
19	ผลิตยานพาหนะและอุปกรณ์รวมทั้งการซ่อมยานพาหนะและอุปกรณ์	57
20	การผลิตอื่นๆ	88
	รวม	781

ที่มา : สำนักงานอุตสาหกรรมจังหวัดสุพรรณบุรี (ข้อมูล ณ มีนาคม 2563)

4. ข้อมูลการเตือนภัยด้านการเกษตร

4.1 ข้อมูลการเกิดสาธารณภัย

ในปี 2562 จังหวัดสุพรรณบุรี มีสถิติการเกิดสาธารณภัยเกือบทุกเดือน และ องค์กรปกครองส่วนท้องถิ่นในพื้นที่อำเภอ และคณะกรรมการ กขภจ.จังหวัดสุพรรณบุรี ได้ช่วยเหลือแล้ว ดังนี้

ตารางที่ 72 สถิติการเกิดสาธารณภัยจังหวัดสุพรรณบุรี ปี 2562

ที่	เดือน	ประเภทภัย	หมู่	ตำบล	อำเภอ	หมายเหตุ
1	มกราคม	อัคคีภัย	3	ตะค่า	บางปลาม้า	องค์กรปกครองส่วนท้องถิ่นในพื้นที่อำเภอได้ช่วยเหลือในเบื้องต้นแล้ว
			8	ไผ่กองดิน	บางปลาม้า	
2	กุมภาพันธ์	อัคคีภัย	4	หนองมะค่าโมง	ด่านช้าง	
			10	เขาพระ	เดิมบางนางบวช	
				เทศบาลเมืองสองพี่น้อง	สองพี่น้อง	
			3	หนองไฉ่	อู่ทอง	
			6	ไร่ใหญ่	เมืองสุพรรณบุรี	
		วาตภัย	9	ด่านช้าง	ด่านช้าง	
			1	สระกระโจม	ดอนเจดีย์	
			5	สนามคลี	เมืองสุพรรณบุรี	
			4,6,8,9	ดอนเจดีย์	ดอนเจดีย์	
			2	สระกระโจม	ดอนเจดีย์	
	7,9,10	ไร่รถ	ดอนเจดีย์			
3	มีนาคม	อัคคีภัย	3	ศาลาขาว	เมืองสุพรรณบุรี	
			21	หนองมะค่าโมง	ด่านช้าง	
			9	ด่านช้าง	ด่านช้าง	
		วาตภัย	5	แจงงาม	หนองหญ้าไซ	
			1	แจงงาม	หนองหญ้าไซ	
			13	ห้วยขมิ้น	ด่านช้าง	
4	เมษายน	อัคคีภัย	12	หนองมะค่าโมง	ด่านช้าง	
			14	พลับพลาไชย	อู่ทอง	
		วาตภัย	9	องค์พระ	ด่านช้าง	
			1	นิคมกระเสียว	ด่านช้าง	
			5,6,9	องค์พระ	ด่านช้าง	

ที่	เดือน	ประเภทภัย	หมู่	ตำบล	อำเภอ	หมายเหตุ
			8	ด่านช้าง	ด่านช้าง	
			7,8,21	ด่านช้าง	ด่านช้าง	
			3	วังยาว	ด่านช้าง	
			3	ห้วยขมิ้น	ด่านช้าง	
			3,5	นิคมกระเสียว	ด่านช้าง	
			2	ห้วยนา	เดิมบางนางบวช	
			1,2,3	หนองกระทุ่ม	เดิมบางนางบวช	
			6	ย่านยาว	สามชุก	
			2,4,8	หนองผักนาก	สามชุก	
			1-5	นิคมกระเสียว	ด่านช้าง	
			8,10	วังลึก	สามชุก	
			5	ป่าสะแก	เดิมบางนางบวช	
			3,5	บ้านแหลม	บางปลาม้า	
			8,9,11	ทัพหลวง	หนองหญ้าไซ	
			4	ศรีประจันต์	ศรีประจันต์	
			1,2,3,4,5,6,7	ปลายนา	ศรีประจันต์	
			2	ดอนปอ	ศรีประจันต์	
			5,6,8	ตำค่า	บางปลาม้า	
			1,8	แจรงาม	หนองหญ้าไซ	
			9	หนองขาม	หนองหญ้าไซ	
			2	วังยาว	ด่านช้าง	
			6,7	วังคัน	ด่านช้าง	
			1,2,13	ห้วยขมิ้น	ด่านช้าง	
5	พฤษภาคม	วาตภัย	7	หนองกระทุ่ม	เดิมบางนางบวช	
			3,7	ห้วยนา	เดิมบางนางบวช	
			5,11,13	ดอนคา	อู่ทอง	
			1,5,6,10,11,12,13	พลับพลาไชย	อู่ทอง	
			6,14	หนองมะค่าโมง	ด่านช้าง	
			3,4,7,8,15,16,18, 19,20,21	ด่านช้าง	ด่านช้าง	
			7,8,21	ด่านช้าง	ด่านช้าง	
			4	ศรีประจันต์	ศรีประจันต์	
			1,2,4	บ่อกรู	เดิมบางนางบวช	
			5	ป่าสะแก	เดิมบางนางบวช	
			4	ห้วยนา	เดิมบางนางบวช	
			2,5,7	หนองกระทุ่ม	เดิมบางนางบวช	

ที่	เดือน	ประเภทภัย	หมู่	ตำบล	อำเภอ	หมายเหตุ		
			1,5,6,7,12	ทัพหลวง	หนองหญ้าไซ			
			1,4,5	แจรงาม	หนองหญ้าไซ			
			5	หนองหญ้าไซ	หนองหญ้าไซ			
			1,2,3,9	หนองขาม	หนองหญ้าไซ			
			10	หนองโพธิ์	หนองหญ้าไซ			
			4	องค์พระ	ด่านช้าง			
			10	หนองมะค่าโมง	ด่านช้าง			
			1	แจรงาม	หนองหญ้าไซ			
			3	องค์พระ	ด่านช้าง			
			2,8,17	บางตาเถร	สองพี่น้อง			
			1	บ้านกร่าง	ศรีประจันต์			
			3	วังน้ำซับ	ศรีประจันต์			
			5	บ้านกร่าง	ศรีประจันต์			
			1	หนองหญ้าไซ	หนองหญ้าไซ			
			2,5	ดอนเจดีย์	ดอนเจดีย์			
			1,2,3	สระกระโจม	ดอนเจดีย์			
			7,9	ไร่รถ	ดอนเจดีย์			
			1,5,9	ทะเลบก	ดอนเจดีย์			
			1	หนองสาหร่าย	ดอนเจดีย์			
			6,9	ดอนเจดีย์	ดอนเจดีย์			
			1	หนองราชวัตร	หนองหญ้าไซ			
			7	ไผ่กองดิน	บางปลาม้า			
			7	องค์พระ	ด่านช้าง			
			อัคคีภัย	6	ดอนก่ายาน		เมืองสุพรรณบุรี	
		3	พลับพลาไชย	อู่ทอง				
		6	มิถุนายน	วาตภัย	1,3,6,8,9		หนองบ่อ	สองพี่น้อง
					3,7,8		วังยาว	ด่านช้าง
			3,4,10	ศาลาขาว	เมืองสุพรรณบุรี			
			5,6,7	ทุ่งคอก	สองพี่น้อง			
			7,8	วังยาว	ด่านช้าง			
			1,4,7,9	จรเข้ใหญ่	บางปลาม้า			
			12	จรเข้สามพัน	อู่ทอง			
			4	พลับพลาไชย	อู่ทอง			
			9,10	หนองไธ้	อู่ทอง			
			8	หนองมะค่าโมง	ด่านช้าง			
			8	แจรงาม	หนองหญ้าไซ			

ที่	เดือน	ประเภทภัย	หมู่	ตำบล	อำเภอ	หมายเหตุ	
		อุทกภัย	6	องค์พระ	ด่านช้าง		
		อัคคีภัย	6	อู่ทอง	อู่ทอง		
			7	ยั้งทะลาย	อู่ทอง		
7	กรกฎาคม	วาตภัย	4	สระแก้ว	เมืองสุพรรณบุรี		
		ฝนแล้ง	1,2,3,7	หัวนา	เดิมบางนางบวช		
			5,12	หัวเขา	เดิมบางนางบวช		
8	สิงหาคม	อัคคีภัย	5	จรเข้สามพัน	อู่ทอง		
			2	บ้านไช้	อู่ทอง		
			8	หัวเขา	เดิมบางนางบวช		
			1	ดอนกำยาน	เมืองสุพรรณบุรี		
			2	หัวนา	เดิมบางนางบวช		
			2	สามชุก	สามชุก		
		วาตภัย	3,4,5,9	ศาลาขาว	เมืองสุพรรณบุรี		
		ฝนแล้ง	11	หัวเขา	เดิมบางนางบวช		
			4,5,6	หัวนา	เดิมบางนางบวช		
			1,2,3,4,5,6	ป่าสะแก	เดิมบางนางบวช		
			1,2,3,4	วังศรีราช	เดิมบางนางบวช		
			1,2,3,4,5,6,7	บ่อกรู	เดิมบางนางบวช		
			1,2,3,4,5,6,7,8,9	หนองกระทุ่ม	เดิมบางนางบวช		
			1,2,3,4,5,6	สนามคลี	เมืองสุพรรณบุรี		
			3,4,6,7	ตลิ่งชัน	เมืองสุพรรณบุรี		
		7,9	สระแก้ว	เมืองสุพรรณบุรี			
9	กันยายน	ไม่มี					
10	ตุลาคม	อัคคีภัย	4	สระกระโจม	ดอนเจดีย์		
			1	บางใหญ่	บางปลาม้า		
			4	ตะค่า	บางปลาม้า		
		วาตภัย	13	หนองมะค่าโมง	ด่านช้าง		
			1,6	ไผ่กองดิน	บางปลาม้า		
			1,6,9	ศาลาขาว	เมืองสุพรรณบุรี		
			6	สระแก้ว	เมืองสุพรรณบุรี		
			4	บ่อกรู	เดิมบางนางบวช		
		1,2	ดอนโพธิ์ทอง	เมืองสุพรรณบุรี			
11	พฤศจิกายน	อัคคีภัย	2	สระพังลาน	อู่ทอง		
			4	ไร่ใหญ่	เมืองสุพรรณบุรี		
		ภัยแล้ง	1-13	หนองหญ้าไซ	หนองหญ้าไซ	พืชผลการเกษตร	
			1-8	หนองราชวัตร	หนองหญ้าไซ		

ที่	เดือน	ประเภทภัย	หมู่	ตำบล	อำเภอ	หมายเหตุ
			1-14	หนองโพธิ์	หนองหญ้าไซ	
			1-8	แจรงาม	หนองหญ้าไซ	
			1-11	หนองขาม	หนองหญ้าไซ	
			1-12	ทัพหลวง	หนองหญ้าไซ	
			4,6,8,9	ดอนเจดีย์	ดอนเจดีย์	
			1,4,9	หนองสอห่วย	ดอนเจดีย์	
			4,7,9,10	ไร่รถ	ดอนเจดีย์	
			1-9	สระกระโจม	ดอนเจดีย์	
			1-12	ทะเลบก	ดอนเจดีย์	
12	ธันวาคม	อัคคีภัย	1	วัดดาว	บางปลาม้า	
			3	สระแก้ว	เมืองสุพรรณบุรี	
		ภัยแล้ง	1-14	บ้านไช้	อู่ทอง	น้ำอุปโภค-บริโภค
			1-14	พลับพลาไชย	อู่ทอง	
			1-5,7-13	หนองไธ้	อู่ทอง	
			1,4,5,14,15	จรเข้สามพัน	อู่ทอง	
			1-20	ดอนคา	อู่ทอง	
			3,5,9,10	อู่ทอง	อู่ทอง	
			6	ดอนมะเกลือ	อู่ทอง	
			1-14	บ้านไช้	อู่ทอง	พืชผลการเกษตร
			1-14	พลับพลาไชย	อู่ทอง	
			5,13	หนองไธ้	อู่ทอง	
			1,4,5,14,15	จรเข้สามพัน	อู่ทอง	
			5,8,9,11	ดอนคา	อู่ทอง	
			1,9,10	อู่ทอง	อู่ทอง	
			1-9	หนองกระทุ่ม	เดิมบางนางบวช	
			1-7	บ่อกรู	เดิมบางนางบวช	
			1-7	หัวนา	เดิมบางนางบวช	
			1-6	ป่าสะแก	เดิมบางนางบวช	
			1-4	วังศรีราช	เดิมบางนางบวช	
			1-12	หัวเขา	เดิมบางนางบวช	
			1-10	หนองสะเดา	สามชุก	
			1-10	บ้านสระ	สามชุก	
			1,2,3,4,6,7,9,10	กระเสี้ยว	สามชุก	
			1-8	หนองผักนาก	สามชุก	

ที่มา : กลุ่มช่วยเหลือเกษตรกรและโครงการพิเศษ สำนักงานเกษตรและสหกรณ์จังหวัดสุพรรณบุรี
สรุปรายการประกาศเขตพื้นที่ประสบสาธารณภัย จังหวัดสุพรรณบุรี

4.2 การให้ความช่วยเหลือตามระเบียบกระทรวงการคลัง

คณะกรรมการ ก.ช.ภ.จ. จังหวัดสุพรรณบุรี มีมติการประชุม เมื่อวันศุกร์ที่ 4 ตุลาคม 2562 พิจารณาให้ความช่วยเหลือผู้ประสบภัยพิบัติกรณีฉุกเฉิน (ฝนแล้ง) ด้านการเกษตร (ด้านพืช) เป็นเงินทั้งสิ้น 14,090,400.75 บาท (สิบสี่ล้านเก้าหมื่นสี่ร้อยบาทเจ็ดสิบบาทห้าสตางค์) ดังนี้

1) อำเภอเดิมบางนางบวช เกษตรกรจำนวน 1,031 ราย พื้นที่การเกษตรเสียหายรวมทั้งสิ้น จำนวน 11,922 ไร่ วงเงินขอรับความช่วยเหลือ 13,576,795 บาท

2) อำเภอเดิมบางนางบวช เกษตรกรจำนวน 35 ราย พื้นที่การเกษตรเสียหายรวมทั้งสิ้น จำนวน 457.75 ไร่ วงเงินขอรับความช่วยเหลือ 513,605.75 บาท

ตารางที่ 73 ข้อมูลการให้ความช่วยเหลือเกษตรกรผู้ประสบภัยธรรมชาติ ประเภทฝนแล้ง จังหวัดสุพรรณบุรี ปี 2562

อำเภอ/ตำบล	ความเสียหาย					วงเงินช่วยเหลือ (บาท)
	ข้าว (ไร่)	พืชไร่ (ไร่)	พืชสวนและ อื่นๆ (ไร่)	รวม		
				ไร่	ราย	
เมือง	339.75	118.00	-	457.75	35	513,605.75
ตลิ่งชัน	241.00	88.00	-	329	25	369,257.00
สนามคลี	98.75	30.00	-	128.75	10	144,348.75
เดิมบางนางบวช	39	11,771.00	12	11,822.00	1,031	13,576,795.00
ครั้งที่ 1	-	4,410.50	12	4,422.50	357	5,083,534.00
หัวเขา	-	140.25	1	141.25	31	162,697.00
หัวนา	-	4,270.25	11	4,281.25	336	4,920,837.00
ครั้งที่ 2	39	7,360.50	-	7,399.50	674	8,493,261.00
บ่อกรู	-	3,145.50	-	3,145.50	305	3,611,034.00
ป่าสะแก	-	1,452.00	-	1,452.00	116	1,666,896.00
วังศรีราช	-	786.50	-	786.50	63	902,902.00
หนองกระทุ่ม	39	1,752.25	-	1,791.25	197	2,054,990.00
หัวเขา	-	18.75	-	18.75	6	21,525.00
หัวนา	-	205.50	-	205.50	26	235,914.00

* หมายเหตุ 1. ผลรวมเกษตรกร นับรายที่ขอรับการช่วยเหลือหลายพืชเหลือเพียง 1 ราย เนื่องจาก เกษตรกร บางรายเสียหายทั้งพืชไร่ พืชสวน

2. ช่วงเวลาประสบภัย 22 มิถุนายน – 21 ตุลาคม 2562

ภาคผนวก



คำสั่งจังหวัดสุพรรณบุรี

ที่ ๕๖๕ /๒๕๖๓

เรื่อง แต่งตั้งคณะกรรมการประชาสัมพันธ์การเกษตรและสหกรณ์
จังหวัดสุพรรณบุรี

ตามคำสั่งจังหวัดสุพรรณบุรี ที่ ๒๕๗๙/๒๕๕๗ ลงวันที่ ๔ สิงหาคม ๒๕๕๗ แต่งตั้งคณะกรรมการประชาสัมพันธ์การเกษตรและสหกรณ์ จังหวัดสุพรรณบุรี เพื่อเป็นการสร้างพลังในการสื่อสารและการประชาสัมพันธ์ของกระทรวงเกษตรและสหกรณ์ให้แพร่หลาย เชื่อมโยงและบูรณาการการทำงานด้านประชาสัมพันธ์กับส่วนกลาง และกับส่วนภูมิภาคด้วยกัน

เพื่อปรับปรุงองค์ประกอบคณะทำงาน ให้ถูกต้องและเป็นปัจจุบัน จึงยกเลิกคำสั่งจังหวัดสุพรรณบุรี ที่ ๒๕๗๙/๒๕๕๗ ลงวันที่ ๔ สิงหาคม ๒๕๕๗ และแต่งตั้งคณะกรรมการเกษตรและสหกรณ์ จังหวัดสุพรรณบุรี ประกอบด้วย

- | | |
|--|------------------|
| ๑. เกษตรและสหกรณ์จังหวัดสุพรรณบุรี | ประธานคณะกรรมการ |
| ๒. เกษตรจังหวัดสุพรรณบุรี | คณะกรรมการ |
| ๓. ประมงจังหวัดสุพรรณบุรี | คณะกรรมการ |
| ๔. ปศุสัตว์จังหวัดสุพรรณบุรี | คณะกรรมการ |
| ๕. สหกรณ์จังหวัดสุพรรณบุรี | คณะกรรมการ |
| ๖. ปฎิรูปที่ดินจังหวัดสุพรรณบุรี | คณะกรรมการ |
| ๗. ผู้อำนวยการสถาบันวิทยาศาสตร์ข้าวแห่งชาติ | คณะกรรมการ |
| ๘. ผู้อำนวยการโครงการชลประทานสุพรรณบุรี | คณะกรรมการ |
| ๙. ผู้อำนวยการสถานีพัฒนาที่ดินสุพรรณบุรี | คณะกรรมการ |
| ๑๐. ผู้อำนวยการศูนย์วิจัยพืชไร่สุพรรณบุรี | คณะกรรมการ |
| ๑๑. ผู้อำนวยการศูนย์วิจัยและพัฒนาประมงน้ำจืดสุพรรณบุรี | คณะกรรมการ |
| ๑๒. หัวหน้าสำนักงานตรวจบัญชีสหกรณ์สุพรรณบุรี | คณะกรรมการ |
| ๑๓. ผู้อำนวยการศูนย์ขยายพันธุ์พืชที่ ๙ จังหวัดสุพรรณบุรี | คณะกรรมการ |
| ๑๔. ผู้อำนวยการศูนย์ส่งเสริมเทคโนโลยีการเกษตรด้านอารักขาพืช
จังหวัดสุพรรณบุรี | คณะกรรมการ |
| ๑๕. องค์การตลาดเพื่อเกษตรกรจังหวัดสุพรรณบุรี | คณะกรรมการ |
| ๑๖. ผู้อำนวยการศูนย์วิจัยและพัฒนาอาหารสัตว์สุพรรณบุรี | คณะกรรมการ |
| ๑๗. ผู้อำนวยการศูนย์วิจัยและบำรุงพันธุ์สัตว์สุพรรณบุรี | คณะกรรมการ |

/๑๘. หัวหน้ากลุ่ม...

๑๘. หัวหน้ากลุ่มสารสนเทศการเกษตร

คณะทำงานและ

สำนักงานเกษตรและสหกรณ์จังหวัดสุพรรณบุรี

เลขานุการ

ให้คณะทำงานฯ มีหน้าที่ดังนี้

๑) กำกับ ดูแล และบูรณาการการดำเนินงานประชาสัมพันธ์ของหน่วยงานในสังกัดกระทรวงเกษตรและสหกรณ์ระดับจังหวัด ตลอดจนขับเคลื่อนงานประชาสัมพันธ์การเกษตรในภาพรวมของจังหวัดให้เกิดความรวดเร็ว ถูกต้อง และทันการณ์

๒) จัดทำแผนปฏิบัติงานประชาสัมพันธ์ในระดับจังหวัด ให้สอดคล้องกับยุทธศาสตร์การประชาสัมพันธ์ของกระทรวงเกษตรและสหกรณ์

๓) ดำเนินการประชาสัมพันธ์เชิงรุกตามนโยบายของรัฐบาลและกระทรวงเกษตรและสหกรณ์เพื่อสื่อสารและประชาสัมพันธ์ให้เข้าถึงประชาชนและเกษตรกรในท้องถิ่นให้ได้มากที่สุด

๔) เปิดช่องทางการรับเรื่องร้องเรียนให้แก่เกษตรกร ประชาชน สื่อมวลชน และผู้เกี่ยวข้องกับภาคการเกษตร ได้มีโอกาสแจ้งปัญหาหรือการได้รับผลกระทบในภาคเกษตร

๕) แต่งตั้งโฆษกและรองโฆษกเกษตรและสหกรณ์ในระดับจังหวัด

๖) ติดตามและประเมินผลการประชาสัมพันธ์อย่างต่อเนื่อง

๗) รายงานผลการดำเนินงานประชาสัมพันธ์ต่อคณะกรรมการประชาสัมพันธ์การเกษตรและสหกรณ์ (ส่วนกลาง)

๘) ปฏิบัติงานอื่นๆ ตามที่คณะกรรมการประชาสัมพันธ์การเกษตรและสหกรณ์มอบหมาย

ทั้งนี้ ตั้งแต่บัดนี้เป็นต้นไป

สั่ง ณ วันที่ ๑๗ กุมภาพันธ์ พ.ศ.๒๕๖๓



(นายภูสิต สมจิตต์)

รองผู้ว่าราชการจังหวัด ปฏิบัติราชการแทน
ผู้ว่าราชการจังหวัดสุพรรณบุรี



คณะทำงานจัดทำฐานข้อมูลกลางและสารสนเทศ
ด้านการเกษตรและสหกรณ์จังหวัดสุพรรณบุรี



