



กรมส่งเสริมการเกษตร

ข้อมูลพื้นฐานด้านการเกษตรและสหกรณ์ จังหวัดสุราษฎร์ธานี ปี 2561



จัดทำโดย กลุ่มสารสนเทศการเกษตร

สำนักงานเกษตรและสหกรณ์จังหวัดสุราษฎร์ธานี

สิงหาคม 2562

☎ 0 7728 2953

✉ paco_sni@opsmoac.go.th



ศาลากลางจังหวัดสุราษฎร์ธานี
ชั้น 5 อำเภอเมือง จังหวัดสุราษฎร์ธานี

คำนำ

สำนักงานเกษตรและสหกรณ์จังหวัดสุราษฎร์ธานี ร่วมกับหน่วยงานในสังกัดกระทรวงเกษตรและสหกรณ์ และหน่วยงานที่เกี่ยวข้องในจังหวัด จัดทำข้อมูลพื้นฐานด้านการเกษตรและสหกรณ์ของจังหวัด ประกอบด้วยข้อมูลการผลิตสินค้าเกษตรที่สำคัญของจังหวัด ข้อมูลการขึ้นทะเบียนเกษตรกรและการอนุญาตตามกฎหมาย ข้อมูลสถาบันและอาสาสมัครเกษตร ข้อมูลฟาร์มมาตรฐาน สิ่งบ่งชี้ทางภูมิศาสตร์ แปลงใหญ่ แหล่งเรียนรู้และศูนย์ถ่ายทอดเทคโนโลยีด้านการเกษตร แหล่งรับซื้อ ตลาดกระจายสินค้า และแหล่งแปรรูปที่สำคัญของจังหวัด ราคาที่เกษตรกรขายได้ ต้นทุนการผลิต ผลิตภัณฑ์มวลรวมของจังหวัด ข้อมูลปัจจัยการผลิต โครงการพัฒนาสินค้าเกษตรที่สำคัญ วิถีตลาดสินค้าเกษตรที่สำคัญ และข้อมูลที่ดินและพื้นที่เกษตรกรรม เพื่อให้หน่วยงานที่เกี่ยวข้องใช้ประโยชน์ในการดำเนินงานร่วมกัน

สำนักงานเกษตรและสหกรณ์จังหวัดสุราษฎร์ธานี ขอขอบคุณทุกหน่วยงานที่ให้ความอนุเคราะห์ ข้อมูลและหวังเป็นอย่างยิ่งว่าเอกสารฉบับนี้จะเป็นประโยชน์ในการปฏิบัติงานของหน่วยงานที่เกี่ยวข้องและผู้สนใจได้นำไปใช้ประโยชน์ ต่อไป

สำนักงานเกษตรและสหกรณ์จังหวัดสุราษฎร์ธานี

สิงหาคม 2562

สารบัญ

	หน้า
สรุปข้อมูลพื้นฐานด้านการเกษตรและสหกรณ์จังหวัดสุราษฎร์ธานี	1
ส่วนที่ 1 ข้อมูลการผลิตสินค้าเกษตรที่สำคัญของจังหวัด ปี 2558 - 2562	
1.1 ข้อมูลการผลิตด้านพืช	4
1.2 ข้อมูลการผลิตด้านประมง	8
1.3 ข้อมูลการผลิตด้านปศุสัตว์	9
1.4 ปฏิทินการเพาะปลูกพืช และการกระจายผลผลิต	13
1.5 ปฏิทินการผลิตด้านประมง และการกระจายผลผลิต	21
1.6 ปฏิทินการผลิตด้านปศุสัตว์ และการกระจายผลผลิต	22
ส่วนที่ 2 ข้อมูลการขึ้นทะเบียนเกษตรกรและอนุญาตตามกฎหมาย	
2.1 ทะเบียนเกษตรกรด้านพืช	23
2.2 ทะเบียนเกษตรกรด้านประมง	27
2.3 ทะเบียนเกษตรกรด้านปศุสัตว์	29
2.4 ทะเบียนเกษตรกร สถาบันเกษตรกรชาวสวนยางและข้อมูลเกษตรกรที่ปลูกยางในพื้นที่ ที่ไม่มีเอกสารสิทธิ์	31
2.5 พื้นที่ดำเนินการปฏิรูปที่ดินของรัฐ ในพื้นที่จังหวัดสุราษฎร์ธานี	33
2.6 เรือประมงที่ได้รับใบอนุญาตทำการประมงพาณิชย์ ปี 2561	34
2.7 ผู้ประกอบกิจการที่ได้รับอนุญาตตาม พรบ. ควบคุมยาง 2542	35
ส่วนที่ 3 ข้อมูลสถาบันเกษตรกรและอาสาสมัครเกษตรกร	38
3.1 สหกรณ์และกลุ่มเกษตรกร	
3.2 กลุ่มวิสาหกิจชุมชน	39
3.3 องค์กรเกษตรกรและจำนวนสมาชิกกองทุนฟื้นฟูและพัฒนาเกษตรกร ปี 2561	40
3.4 กลุ่มเกษตรกรที่ขึ้นทะเบียนกับกรมปศุสัตว์	41
3.5 กลุ่มที่ส่งเสริมการตั้งกลุ่มโดยสถานีพัฒนาที่ดินสุราษฎร์ธานี	42
3.6 กลุ่มเกษตรกรที่ขึ้นทะเบียนกับกรมการข้าว	43
3.7 อาสาสมัครเกษตรกรจังหวัดสุราษฎร์ธานี	44
ส่วนที่ 4 พาร์มมาตรฐาน สินค้าบ่งชี้ทางภูมิศาสตร์ และแปลงใหญ่	45
4.1 มาตรฐานสินค้าเกษตรอินทรีย์	
4.2 มาตรฐาน GAP ด้านพืช	47
4.3 พาร์มมาตรฐาน GAP ด้านประมง และมาตรฐาน Safety Level รายสินค้า	52
4.4 มาตรฐาน GAP ด้านปศุสัตว์	53

สารบัญ (ต่อ)

	หน้า
4.5 สินค้าบ่งชี้ทางภูมิศาสตร์	54
4.6 แปลงใหญ่	55
ส่วนที่ 5 แหล่งเรียนรู้ด้านการเกษตรและศูนย์ถ่ายทอดเทคโนโลยีด้านการเกษตร	57
สรุปจำนวนศูนย์เรียนรู้และศูนย์ถ่ายทอดเทคโนโลยีด้านการเกษตร	
5.1 ศูนย์เรียนรู้การเพิ่มประสิทธิภาพการผลิตสินค้าเกษตร	59
5.2 ศูนย์เรียนรู้เศรษฐกิจพอเพียง	62
5.3 ศูนย์เรียนรู้ในเขตปฏิรูปที่ดิน	63
5.4 ศูนย์เรียนรู้ด้านประมง	64
5.5 ศูนย์เรียนรู้ด้านการพัฒนาที่ดิน	69
5.6 ศูนย์ถ่ายทอดเทคโนโลยีด้านการเกษตรประจำตำบล	71
5.7 ศูนย์ข้าวชุมชน	77
5.8 แปลงต้นแบบการส่งเสริมและถ่ายทอดเทคโนโลยี	78
ส่วนที่ 6 แหล่งรับซื้อ ตลาดกระจายสินค้า และแหล่งแปรรูปสินค้าเกษตรที่สำคัญ	80
สรุปจำนวนแหล่งแปรรูปและตลาดกระจายสินค้าเกษตรที่สำคัญของจังหวัด	
1) ยางพารา	80
2) ปาล์มน้ำมัน	85
3) ไม้ผล ไม้ยืนต้น (มะพร้าว เงาะ ทุเรียน ลองกอง มังคุด)	87
4) ข้าว	92
5) กล้ายหอม	
6) กาแฟ	
7) กุ้งทะเล	92
8) ไก่	94
9) สุกร	
ส่วนที่ 7 ราคาที่เกษตรกรขายได้ ต้นทุนการผลิต และผลิตภัณฑ์มวลรวมของจังหวัด	96
7.1 ราคาที่เกษตรกรขายได้	
7.2 ต้นทุนการผลิต ด้านพืช ด้านประมง ด้านปศุสัตว์	97
7.3 ผลิตภัณฑ์มวลรวมของจังหวัดสุราษฎร์ธานี	104
7.4 รายได้เฉลี่ยของเกษตรกรจังหวัดสุราษฎร์ธานี	108
ส่วนที่ 8 ข้อมูลปัจจัยการผลิต	109
8.1 ลักษณะดินและดินปัญหา	
8.2 ชั้นความเหมาะสมของดินและพื้นที่ทำการเกษตรในชั้นความเหมาะสมต่างๆ	110

สารบัญ (ต่อ)

	หน้า
8.3 แหล่งน้ำ	127
8.4 ข้อมูลสถานที่จำหน่ายปัจจัยการผลิตด้านพืช ประมง และปศุสัตว์	131
8.5 พันธุ์ยางพาราที่เหมาะสมกับพื้นที่จังหวัดสุราษฎร์ธานี	132
8.6 พันธุ์ข้าวที่เหมาะสมกับพื้นที่จังหวัดสุราษฎร์ธานี	136
8.7 พันธุ์ปาล์มน้ำมันเหมาะสมกับพื้นที่จังหวัดสุราษฎร์ธานี	139
8.8 ข้อมูลการผลิตและขยายปัจจัยควบคุมศัตรูพืช	141
ส่วนที่ 9 โครงการพัฒนาสินค้าเกษตรที่สำคัญของจังหวัด ปี 2561 - 2562	142
โครงการเกี่ยวกับสินค้าเกษตรของจังหวัดสุราษฎร์ธานี	
ส่วนที่ 10 วิถีตลาดสินค้าเกษตรที่สำคัญ	
1) ยางพารา	152
2) ปาล์มน้ำมัน	153
3) ทูเรี่ยน	154
4) มังคุด	155
5) เงาะ	156
6) ลองกอง	157
7) สับปะรด	158
8) มะพร้าวแก่	159
ส่วนที่ 11 ข้อมูลที่ดินและพื้นที่เกษตรกรรม	160
11.1 การใช้ที่ดิน	
11.2 เนื้อที่ใช้ประโยชน์	
11.3 ลักษณะการถือครอง	

สรุปข้อมูลพื้นฐานด้านการเกษตรและสหกรณ์ จังหวัดสุราษฎร์ธานี

1) พื้นที่ทำการเกษตรของจังหวัด

จังหวัดสุราษฎร์ธานี มี 19 อำเภอ 131 ตำบล 1,075 หมู่บ้าน มีพื้นที่ 8,057,168 ไร่ เป็นพื้นที่ทำการเกษตร คิดเป็นร้อยละ 45.58 ของพื้นที่จังหวัด โดยมีพื้นที่ปลูกยางพารามากที่สุด จำนวน 2,879,223 ไร่ ปาล์มน้ำมัน 1,306,973 ไร่ รองลงมาคือมะพร้าว ไม้ผล (ทุเรียน เงาะ มังคุด ลองกอง) ข้าว กาแฟ และสับปะรด ตามลำดับ และเนื้อที่ใช้ประโยชน์ทางการเกษตรอื่น ๆ โดยมีครัวเรือนที่ขึ้นทะเบียนเกษตรกรด้านพืช 148,367 ครัวเรือน ด้านประมง 12,120 ฟาร์ม และด้านปศุสัตว์ 51,530 ครัวเรือน

2) ข้อมูลการผลิตสินค้าเกษตรที่สำคัญของจังหวัด

ด้านพืช

ชนิดสินค้า	จำนวนเกษตรกร ⁽¹⁾ ที่ขึ้นทะเบียน (ครัวเรือน)	เนื้อที่เก็บเกี่ยว (ไร่) ⁽²⁾				ผลผลิต (ตัน) ⁽²⁾				ผลผลิตเฉลี่ยต่อไร่(กก.) ⁽²⁾			
		2560	2561	2562	(ปี 61/62) +-	2560	2561	2562	(ปี 61/62) +-	2560	2561	2562	(ปี 61/62) +-
1.ยางพารา	81,829	2,195,970	2,317,375	2,163,432	- 6.64	578,277	603,590	584,127	- 3.22	263	260	270	3.85
2.ปาล์มน้ำมัน	51,609	1,088,808	1,179,458	1,219,808	3.42	3,389,449	3,640,097	4,048,543	11.22	3,113	3,086	3,319	7.55
3.มะพร้าวผลแก่	4,441	75,560	76,236	76,524	0.38	71,197	79,965	80,555	0.74	942	1,049	1,053	0.38
4.สับปะรด	116	869	590	562	- 4.75	3,189	2,150	2,014	- 6.33	3,670	3,644	3,584	- 1.65
5.ข้าวเหนียว	338	10,061	8,093	7,382	- 8.79	3,758	3,016	3,123	3.55	365	373	423	13.40
6.ข้าวนาปรัง	193	3,783	3,696	3,416	- 7.58	1,960	1,920	1,748	- 8.96	518	519	512	- 1.35
7.เงาะ	2,921	33,054	29,206	25,800	- 11.66	25,117	38,794	36,478	- 5.97	760	1,328	1,414	6.48
8.ทุเรียน	7,291	26,866	28,171	39,039	38.58	20,900	25,401	45,037	77.30	778	902	1,154	27.94
9.มังคุด	2,884	9,982	10,697	12,698	18.71	3,304	4,757	8,199	72.36	331	445	646	45.17
10.ลองกอง	2,949	15,795	14,260	11,113	- 22.07	730	7,206	6,741	- 6.45	46	505	607	20.20
11.กาแฟ	155	1,488	1,483	1,470	- 0.88	134	102	137	34.31	90	69	93	34.78

ที่มา : (1) สำนักงานเกษตรจังหวัดสุราษฎร์ธานี ข้อมูล ณ วันที่ 31 ธันวาคม 2561

(2) สำนักงานเศรษฐกิจการเกษตรที่ 8 ข้อมูล ณ วันที่ 11 กรกฎาคม 2562

ด้านปศุสัตว์

สินค้า	จำนวนเกษตรกร ⁽¹⁾ ที่ขึ้นทะเบียน (ครัวเรือน)	จำนวนตัว ณ วันที่ 1 มกราคม (ตัว) ⁽²⁾				ปริมาณการผลิต (ฟอง, ตัว) ⁽²⁾			
		2558	2559	2560	(ปี 59/60) +-	2558	2559	2560	(ปี 59/60) +-
1.สุกร	3,656	114,397	124,901	135,320	8.34	190,177	214,362	192,663	- 10.12
2.ไก่เนื้อ	46,053	1,598,402	1,500,218	1,578,045	5.19	7,831,490	10,250,121	11,373,631	10.96
3.ไก่พื้นเมือง		876,270	857,498	795,002	- 7.29	1,284,508	1,321,002	1,357,990	2.80
4.ไก่ไข่		813,452	637,398	864,890	35.69	237,197,000	185,861,000	130,988,000	- 29.52
5.เป็ดเนื้อ	5,395	46,036	45,198	47,082	4.17	90,581	96,914	99,071	2.23
6.เป็ดไข่		185,905	177,074	179,624	1.44	37,763,000	38,942,000	38,960,000	0.05
7.โคนเนื้อ	10,800	58,510	55,702	57,232	2.75	10,738	10,660	10,470	- 1.78
8.กระบือ	345	4,386	3,969	3,533	- 10.99	661	610	655	7.38

ที่มา : (1) สำนักงานปศุสัตว์จังหวัดสุราษฎร์ธานี ข้อมูล ณ วันที่ 8 มกราคม 2562

(2) สำนักงานเศรษฐกิจการเกษตรที่ 8 ข้อมูล ณ วันที่ 15 กุมภาพันธ์ 2562

/ด้านประมง...

ด้านประมง

สินค้า	จำนวนเกษตรกร ⁽¹⁾ (ครัวเรือน)	เนื้อที่เพาะเลี้ยง ⁽²⁾				ผลผลิต (ตัน) ⁽²⁾				ผลผลิตเฉลี่ยต่อไร่ (กก.) ⁽²⁾			
		2560	2561	2562	(ปี 61/62) + -	2560	2561	2562	(ปี 61/62) + -	2560	2561	2562	(ปี 61/62) + -
1. กุ้งกุลาดำ	650	310	493	498	1.01	360	732	749	2.32	1,161	1,485	1,505	1.35
2. กุ้งขาวแวนนาไม		17,505	17,522	17,472	- 0.29	40,103	40,283	40,657	0.93	2,291	2,299	2,327	1.22
3. ปลานิล	3,978	2,375	2,385	2,391	0.25	3,346	3,375	3,393	0.53	1,409	1,415	1,419	0.28
4. ปลาชุก		1,780	1,791	1,803	0.67	2,771	2,805	2,829	0.86	1,557	1,566	1,569	0.19

ที่มา : (1) สำนักงานประมงจังหวัดสุราษฎร์ธานี ข้อมูล ณ วันที่ 7 สิงหาคม 2562

(2) สำนักงานเศรษฐกิจการเกษตรที่ 8 ข้อมูล ณ วันที่ 1 กรกฎาคม 2562

3) สถาบันเกษตรกร

สหกรณ์และกลุ่มเกษตรกร : มีสหกรณ์ดำเนินธุรกิจทั้งสิ้น 138 แห่ง เป็นสหกรณ์ภาคเกษตร 82 แห่ง สมาชิก รวม 90,631 ราย สหกรณ์นอกภาคเกษตร 56 แห่ง จำนวนสมาชิก 67,533 คน และมีกลุ่มเกษตรกร ทำนา ทำสวน ทำไร่ เลี้ยงสัตว์ และทำประมง รวม 51 แห่ง สมาชิก 4,347 ราย

กลุ่มวิสาหกิจชุมชน : 686 กลุ่ม สมาชิก 15,517 ราย กลุ่มส่งเสริมอาชีพการเกษตร 89 กลุ่ม สมาชิก 2,690 ราย กลุ่มแม่บ้านเกษตรกร 80 กลุ่ม สมาชิก 1,850 ราย กลุ่มยุวเกษตรกร 20 กลุ่ม สมาชิก 721 ราย

องค์กรเกษตรกรและจำนวนสมาชิกกองทุนฟื้นฟูและพัฒนาเกษตรกร 1,025 กลุ่ม สมาชิก 99,771 คน ขึ้นทะเบียนหนี้ 2,218 คน จำนวนหนี้ 665.24 ล้านบาท

กลุ่มเกษตรกรที่ขึ้นทะเบียนกับกรมปศุสัตว์ : 68 กลุ่ม สมาชิก 1,369 ราย

กลุ่มที่ส่งเสริมการตั้งกลุ่มโดยสถานีพัฒนาที่ดินสุราษฎร์ธานี : 100 กลุ่ม สมาชิก 1,000 ราย และ

กลุ่มเกษตรกรจัดทำแปลงขยายพันธุ์ข้าวที่ขึ้นทะเบียนกับกรมการข้าว : 4 กลุ่ม สมาชิก 24 ราย

4) มาตรฐานสินค้าเกษตร

ฟาร์มมาตรฐานที่ได้รับการรับรอง จากกระทรวงเกษตรและสหกรณ์ มีดังนี้

ด้านพืช ฟาร์มมาตรฐานสินค้าเกษตรอินทรีย์ รวม 136 ราย พื้นที่ 967.26 ไร่ และมาตรฐาน GAP พื้นที่ สำคัญของจังหวัด 12 ชนิด รวม 1,318 ราย พื้นที่ 12,216.50 ไร่

ด้านปศุสัตว์ ฟาร์มไก่เนื้อ ฟาร์มสุกร ฟาร์มไก่ไข่ ฟาร์มแพะเนื้อ และผึ้ง ได้รับการรับรองมาตรฐาน รวม 363 ฟาร์ม

ด้านประมง มีสินค้าที่ได้รับการรับรอง safety level รวม 40 ฟาร์ม และได้รับการรับรองมาตรฐาน GAP 1 ชนิด กุ้งทะเล รวม 650 ฟาร์ม พื้นที่ 17,214 ไร่

5) ศูนย์เรียนรู้ด้านการเกษตร

ศูนย์เรียนรู้การเพิ่มประสิทธิภาพการผลิตสินค้าเกษตร (ศพก.) (ปาล์มน้ำมัน มะพร้าว ยางพารา เงาะโรงเรียน ลองกอง) รวม 19 แห่ง, ศูนย์เรียนรู้เศรษฐกิจพอเพียง 4 แห่ง, ศูนย์ถ่ายทอดเทคโนโลยีด้านการเกษตรประจำตำบล (ศบกต.) 129 แห่ง, ศูนย์ข้าวชุมชน 1 แห่ง, แปลงต้นแบบการส่งเสริมและถ่ายทอดเทคโนโลยีการผลิต 12 แห่ง, ศูนย์เรียนรู้ด้านการพัฒนาที่ดิน 49 แห่ง, ศูนย์เรียนรู้ในเขตปฏิรูปที่ดิน 3 แห่ง และศูนย์เรียนรู้ด้านการประมง 95 แห่ง

6) แหล่งรับซื้อ/ตลาดกระจายสินค้า/แหล่งแปรรูป

ยางพารา มีตลาดกลางยางพารา 1 แห่ง และตลาดเครือข่าย 7 แห่ง รวม 8 แห่ง มีโรงงานอุตสาหกรรม แปรรูปผลิตภัณฑ์ขึ้นต้น 57 แห่ง โรงงานแปรรูปผลิตภัณฑ์ขึ้นปลาย 8 แห่ง รวม 65 แห่ง

ปาล์มน้ำมัน มีลานเท 710 แห่ง โรงงานสกัดปาล์มน้ำมัน 29 แห่ง โรงกลั่นน้ำมันปาล์ม 1 โรง คลังเก็บน้ำมัน 2 แห่ง เทรดเดอร์/โบรกเกอร์ 3 แห่ง

ผลไม้ ตลาดรวบรวมผลไม้ (เงาะ มังคุด ลองกอง กล้วยหอมทอง ทุเรียน) ที่สำคัญได้แก่ สหกรณ์ 5 แห่ง คือ สหกรณ์การเกษตรบ้านนาสาร, สหกรณ์การเกษตรบ้านนาเดิม, สหกรณ์การเกษตรเมืองสุราษฎร์ธานี จำกัด, สหกรณ์เครดิตยูเนียนมิตรชาวสวนจำกัด, สหกรณ์การเกษตรเพื่อการตลาดลูกค้า ธกส. จังหวัดสุราษฎร์ธานี (สกต.) และภาคเอกชน 1 แห่ง คือ ตลาดโพหวายสุราษฎร์ธานี

กุ้งทะเล มีแหล่งรับซื้อและโรงงานแปรรูปในจังหวัด รวม 31 แห่ง

สุกร ไก่และโค มีโรงฆ่าสัตว์ รวม 24 แห่ง

7) ผลិតภัณฑ์มวลรวมจังหวัดสุราษฎร์ธานี ปี 2560

ผลิตภัณฑ์มวลรวมจังหวัดสุราษฎร์ธานี ปี 2560 ณ ราคาประจำปี มีมูลค่า 211,048 ล้านบาท ภาคเกษตร (สาขาเกษตรกรรม การล่าสัตว์ การป่าไม้ และการประมง) มีมูลค่าเพิ่มเท่ากับ 47,266 ล้านบาท สัดส่วนร้อยละ 22.40 นอกภาคการเกษตร มีมูลค่า 163,781 ล้านบาท คิดเป็นร้อยละ 77.60 ของผลิตภัณฑ์มวลรวมจังหวัด ผลิตภัณฑ์มวลรวมจังหวัดต่อหัวประชากร 200,471 บาท

ส่วนที่ 1

ข้อมูลการผลิตสินค้าเกษตรที่สำคัญของจังหวัด ปี 2558 - 2562

1.1 ข้อมูลการผลิตด้านพืช

1.1.1 ยางพารา

ปี	จำนวนเกษตรกร ⁽¹⁾ (ครัวเรือน)	เนื้อที่ยืนต้น ⁽²⁾ (ไร่)	เนื้อที่กรีดยาง ⁽²⁾ (ไร่)	ผลผลิต ⁽²⁾ (ตัน)	ผลผลิตเฉลี่ย ⁽²⁾ (กก./ไร่)
2558	89,714	2,610,316	2,309,141	609,271	264
2559	91,104	2,567,166	2,265,055	572,472	253
2560	120,581	2,450,242	2,195,970	578,277	263
2561	81,829	2,879,223	2,317,375	603,590	260
2562	-	-	2,163,432	584,127	270

ที่มา : (1) สำนักงานเกษตรจังหวัดสุราษฎร์ธานี ข้อมูล ณ วันที่ 31 ธันวาคม 2561

(2) สำนักงานเศรษฐกิจการเกษตรที่ 8 ข้อมูล ณ วันที่ 1 กรกฎาคม 2562

(3) เนื้อที่เพาะปลูก ปี 2562 ยังไม่มีข้อมูล

หมายเหตุ : ปี 2561 เป็นข้อมูลจากการประชุมคณะทำงานพัฒนาคุณภาพข้อมูลด้านพืชภาคใต้ ครั้งที่ 1/2561 เมื่อวันที่ 25 กรกฎาคม 2562

ปี 2562 เป็นข้อมูลพยากรณ์ไตรมาส 3 เดือน มิถุนายน 2562

1.1.2 ปาล์มน้ำมัน

ปี	จำนวนเกษตรกร ⁽¹⁾ (ครัวเรือน)	เนื้อที่ยืนต้น ⁽²⁾ (ไร่)	เนื้อที่ให้ผล ⁽²⁾ (ไร่)	ผลผลิต ⁽²⁾ (ตัน)	ผลผลิตเฉลี่ย ⁽²⁾ (กก./ไร่)
2558	19,268	1,103,691	1,005,486	3,171,032	3,154
2559	32,843	1,155,519	1,034,865	2,860,956	2,765
2560	45,140	1,230,534	1,088,786	3,389,419	3,113
2561	51,609	1,306,973	1,179,458	3,640,097	3,086
2562	-	-	1,219,808	4,048,543	3,319

ที่มา : (1) สำนักงานเกษตรจังหวัดสุราษฎร์ธานี ข้อมูล ณ วันที่ 31 ธันวาคม 2561

(2) สำนักงานเศรษฐกิจการเกษตรที่ 8 ข้อมูล ณ วันที่ 1 กรกฎาคม 2562

(3) เนื้อที่เพาะปลูก ปี 2562 ยังไม่มีข้อมูล

หมายเหตุ : ปี 2561 เป็นข้อมูลจากการประชุมคณะทำงานพัฒนาคุณภาพข้อมูลด้านพืชภาคใต้ ครั้งที่ 1/2561 เมื่อวันที่ 25 กรกฎาคม 2562

ปี 2562 เป็นข้อมูลพยากรณ์ไตรมาส 3 เดือน มิถุนายน 2562

1.1.3 เงาะ

ปี	จำนวนเกษตรกร ⁽¹⁾ (ครัวเรือน)	เนื้อที่ยืนต้น ⁽²⁾ (ไร่)	เนื้อที่ให้ผล ⁽²⁾ (ไร่)	ผลผลิต ⁽²⁾ (ตัน)	ผลผลิตเฉลี่ย ⁽²⁾ (กก./ไร่)
2558	1,374	33,396	32,764	37,401	1,142
2559	3,212	33,114	32,878	31,235	950
2560	4,676	33,204	33,054	25,117	760
2561	2,921	29,386	29,206	38,794	1,328
2562	-	-	25,800	36,478	1,414

ที่มา : (1) สำนักงานเกษตรจังหวัดสุราษฎร์ธานี ข้อมูล ณ วันที่ 31 ธันวาคม 2561

(2) สำนักงานเศรษฐกิจการเกษตรที่ 8 ข้อมูล ณ วันที่ 1 กรกฎาคม 2562

หมายเหตุ : ปี 2562 เป็นข้อมูลจากผลการประชุมคณะทำงานสำรวจข้อมูลไม้ผลเศรษฐกิจภาคใต้ ครั้งที่ 4/2562 วันที่ 6-7 มิถุนายน 2562

1.1.4 ทุเรียน

ปี	จำนวนเกษตรกร ⁽¹⁾ (ครัวเรือน)	เนื้อที่ยืนต้น ⁽²⁾ (ไร่)	เนื้อที่ให้ผล ⁽²⁾ (ไร่)	ผลผลิต ⁽²⁾ (ตัน)	ผลผลิตเฉลี่ย ⁽²⁾ (กก./ไร่)
2558	3,313	32,008	23,283	28,850	1,239
2559	6,463	34,526	23,808	24,028	1,009
2560	9,647	51,361	26,866	20,900	778
2561	7,291	58,262	28,171	25,401	902
2562	-	-	39,039	45,037	1,154

ที่มา : (1) สำนักงานเกษตรจังหวัดสุราษฎร์ธานี ข้อมูล ณ วันที่ 31 ธันวาคม 2561

(2) สำนักงานเศรษฐกิจการเกษตรที่ 8 ข้อมูล ณ วันที่ 1 กรกฎาคม 2562

หมายเหตุ : ปี 2562 เป็นข้อมูลจากผลการประชุมคณะทำงานสำรวจข้อมูลไม้ผลเศรษฐกิจภาคใต้ ครั้งที่ 4/2562 วันที่ 6-7 มิถุนายน 2562

1.1.5 มังคุด

ปี	จำนวนเกษตรกร ⁽¹⁾ (ครัวเรือน)	เนื้อที่ยืนต้น ⁽²⁾ (ไร่)	เนื้อที่ให้ผล ⁽²⁾ (ไร่)	ผลผลิต ⁽²⁾ (ตัน)	ผลผลิตเฉลี่ย ⁽²⁾ (กก./ไร่)
2558	1,590	15,273	12,106	4,787	395
2559	2,873	15,885	11,974	4,280	357
2560	4,795	15,924	9,982	3,304	331
2561	2,884	16,408	10,697	4,757	445
2562	-	-	12,698	8,199	646

ที่มา : (1) สำนักงานเกษตรจังหวัดสุราษฎร์ธานี ข้อมูล ณ วันที่ 31 ธันวาคม 2561

(2) สำนักงานเศรษฐกิจการเกษตรที่ 8 ข้อมูล ณ วันที่ 1 กรกฎาคม 2562

หมายเหตุ : ปี 2562 เป็นข้อมูลจากผลการประชุมคณะทำงานสำรวจข้อมูลไม้ผลเศรษฐกิจภาคใต้ ครั้งที่ 4/2562 วันที่ 6-7 มิถุนายน 2562

1.1.6 ลองกอง

ปี	จำนวนเกษตรกร ⁽¹⁾ (ครัวเรือน)	เนื้อที่ยืนต้น ⁽²⁾ (ไร่)	เนื้อที่ให้ผล ⁽²⁾ (ไร่)	ผลผลิต ⁽²⁾ (ตัน)	ผลผลิตเฉลี่ย ⁽²⁾ (กก./ไร่)
2558	1,765	17,288	16,185	8,255	510
2559	3,148	16,460	15,784	7,203	456
2560	5,404	16,294	15,795	730	46
2561	2,949	14,576	14,260	7,206	505
2562	-	-	11,113	6,741	607

ที่มา : (1) สำนักงานเกษตรจังหวัดสุราษฎร์ธานี ข้อมูล ณ วันที่ 31 ธันวาคม 2561

(2) สำนักงานเศรษฐกิจการเกษตรที่ 8 ข้อมูล ณ วันที่ 5 กรกฎาคม 2562

หมายเหตุ : ปี 2562 เป็นข้อมูลจากผลการประชุมคณะทำงานสำรวจข้อมูลไม้ผลเศรษฐกิจภาคใต้ ครั้งที่ 4/2562 วันที่ 6-7 มิถุนายน 2562

1.1.7 มะพร้าวผลแก่

ปี	จำนวนเกษตรกร ⁽¹⁾ (ครัวเรือน)	เนื้อที่ยืนต้น ⁽²⁾ (ไร่)	เนื้อที่ให้ผล ⁽²⁾ (ไร่)	ผลผลิต ⁽²⁾ (ตัน)	ผลผลิตเฉลี่ย ⁽²⁾ (กก./ไร่)
2558	2,847	185,965	185,790	115,747	623
2559	4,471	180,330	180,116	111,672	620
2560	7,883	78,719	75,560	71,197	942
2561	4,441	80,657	76,236	79,965	1,049
2562	-	81,747	76,524	80,555	1,053

ที่มา : (1) สำนักงานเกษตรจังหวัดสุราษฎร์ธานี ข้อมูล ณ วันที่ 31 ธันวาคม 2561

(2) คณะทำงานจัดทำข้อมูลด้านการเกษตรจังหวัดสุราษฎร์ธานี (ข้อมูลมะพร้าว) เมื่อวันที่ 4 มกราคม 2562

1.1.8 กาแฟ

ปี	จำนวนเกษตรกร ⁽¹⁾ (ครัวเรือน)	เนื้อที่ยืนต้น ⁽²⁾ (ไร่)	เนื้อที่ให้ผล ⁽²⁾ (ไร่)	ผลผลิต ⁽²⁾ (ตัน)	ผลผลิตเฉลี่ย ⁽²⁾ (กก./ไร่)
2558	48	2,082	2,052	179	87
2559	120	2,026	1,991	229	115
2560	198	1,523	1,488	134	90
2561	155	1,630	1,483	102	69
2562	-	-	1,470	137	93

ที่มา : (1) สำนักงานเกษตรจังหวัดสุราษฎร์ธานี ข้อมูล ณ วันที่ 31 ธันวาคม 2561

(2) สำนักงานเศรษฐกิจการเกษตรที่ 8 ข้อมูล ณ วันที่ 1 กรกฎาคม 2562

หมายเหตุ : ปี 2562 เป็นข้อมูลพยากรณ์ไตรมาส 3 เดือน มิถุนายน 2562

1.1.9 ข้าวนาปี

ปี	จำนวนเกษตรกร ⁽¹⁾ (ครัวเรือน)	เนื้อที่เพาะปลูก ⁽²⁾ (ไร่)	เนื้อที่เก็บเกี่ยว ⁽²⁾ (ไร่)	ผลผลิต ⁽²⁾ (ตัน)	ผลผลิตเฉลี่ย ⁽²⁾ (กก./ไร่)
2558	394	5,295	5,281	2,319	439
2559	581	5,835	5,496	2,229	406
2560	1,311	10,093	10,061	3,758	374
2561	338	8,262	8,093	3,016	373
2562	-	7,440	7,382	3,123	423

ที่มา : (1) สำนักงานเกษตรจังหวัดสุราษฎร์ธานี ข้อมูล ณ วันที่ 31 ธันวาคม 2561

(2) สำนักงานเศรษฐกิจการเกษตรที่ 8 ข้อมูล ณ วันที่ 1 กรกฎาคม 2562

หมายเหตุ : ปี 2561 เป็นข้อมูลจากการประชุมคณะทำงานพัฒนาคุณภาพข้อมูลด้านพืชภาคใต้ ครั้งที่ 1/2561 เมื่อวันที่ 25 กรกฎาคม 2562

ปี 2562 เป็นข้อมูลพยากรณ์ไตรมาส 3 เดือน มิถุนายน 2562

1.1.10 ข้าวนาปรัง

ปี	จำนวนเกษตรกร ⁽¹⁾ (ครัวเรือน)	เนื้อที่เพาะปลูก ⁽²⁾ (ไร่)	เนื้อที่เก็บเกี่ยว ⁽²⁾ (ไร่)	ผลผลิต (ตัน)	ผลผลิตเฉลี่ย (กก./ไร่)
2558	-	3,908	3,898	1,983	509
2559	-	3,720	3,697	1,888	511
2560	-	3,799	3,783	1,960	518
2561	193	3,699	3,696	1,920	519
2562	-	3,425	3,416	1,748	512

ที่มา : (1) สำนักงานเกษตรจังหวัดสุราษฎร์ธานี ข้อมูล ณ วันที่ 31 ธันวาคม 2561

(2) สำนักงานเศรษฐกิจการเกษตรที่ 8 ข้อมูล ณ วันที่ 1 กรกฎาคม 2562

หมายเหตุ : ข้อมูลปี 2562 เป็นข้อมูลผลพยากรณ์ไตรมาส 3 เดือน มิถุนายน 2562

1.1.11 สับปรตโรงงาน

ปี	จำนวนเกษตรกร ⁽¹⁾ (ครัวเรือน)	เนื้อที่เพาะปลูก ⁽²⁾ (ไร่)	เนื้อที่เก็บเกี่ยว ⁽²⁾ (ไร่)	ผลผลิต ⁽²⁾ (ตัน)	ผลผลิตเฉลี่ย ⁽²⁾ (กก./ไร่)
2559	-	377	351	1,264	3,601
2560	181	869	869	3,189	3,670
2561	116	597	590	2,150	3,644
2562	-	-	562	2,014	3,584

ที่มา : (1) สำนักงานเกษตรจังหวัดสุราษฎร์ธานี ข้อมูล ณ วันที่ 31 ธันวาคม 2561

(2) สำนักงานเศรษฐกิจการเกษตรที่ 8 ข้อมูล ณ วันที่ 1 กรกฎาคม 2562

หมายเหตุ : ปี 2558 ไม่มีข้อมูล

ปี 2561 เป็นข้อมูลจากการประชุมคณะทำงานพัฒนาคุณภาพข้อมูลด้านพืชภาคใต้ ครั้งที่ 1/2561 เมื่อวันที่ 25 กรกฎาคม 2562

ปี 2562 เป็นข้อมูลพยากรณ์ไตรมาส 3 เดือน มิถุนายน 2562

1.1.12 ข้อมูลการผลิตเมล็ดพันธุ์ข้าว ของศูนย์เมล็ดพันธุ์ข้าวสุราษฎร์ธานี ปี 2560 – 2561

ปี	ฤดู	จำนวนกลุ่ม (กลุ่ม)	สมาชิก (ราย)	พื้นที่ (ไร่)	ซื้อคืนได้จากแปลงฯ (กก.)	มูลค่า (บาท)
2560	ฝน/59	3	21	330	80,696	989,536.28
	แล้ง/60	5	28	467	164,103	1,995,118.32
รวม		8	49	797	244,799	2,984,654.60
2561	ฝน/60	5	27	450	118,899	1,457,820.27
	แล้ง/61	4	24	367	125,803	1,123,410.32
รวม		9	51	817	244,702	2,581,230.59

ที่มา : ศูนย์เมล็ดพันธุ์ข้าวจังหวัดสุราษฎร์ธานี ข้อมูล ณ วันที่ 26 มิถุนายน 2562

1.2 ข้อมูลการผลิตด้านประมง

1.2.1 กุ้งทะเล

ปี	กุ้งกุลาดำ				กุ้งขาวแวนนาไม				รวม	
	จำนวน ⁽¹⁾ เกษตรกร (ฟาร์ม)	เนื้อที่ ⁽²⁾ (ไร่)	ผลผลิต ⁽²⁾ (ตัน)	ผลผลิต ⁽²⁾ ต่อไร่ (กก.)	จำนวน ⁽¹⁾ เกษตรกร (ฟาร์ม)	เนื้อที่ ⁽²⁾ (ไร่)	ผลผลิต ⁽²⁾ (ตัน)	ผลผลิต ⁽²⁾ ต่อไร่ (กก.)	เนื้อที่ (ไร่)	ผลผลิต (ตัน)
2558		948	922	973		14,078	26,453	1,879	15,026	27,375
2559		395	355	899		17,209	39,581	2,300	17,604	39,936
2560		310	360	1,161		17,505	40,103	2,291	17,815	40,463
2561	650	493	732	1,485	650	17,522	40,283	2,299	18,015	41,015
2562		498	749	1,505		17,472	40,657	2,327	17,970	41,406

ที่มา : (1) สำนักงานประมงจังหวัดสุราษฎร์ธานี ข้อมูล ณ วันที่ 7 สิงหาคม 2562

(2) สำนักงานเศรษฐกิจการเกษตรที่ 8 ข้อมูล ณ วันที่ 1 กรกฎาคม 2562

หมายเหตุ : ปี 2561 และ 2562 เป็นข้อมูลผลพยากรณ์ไตรมาส 3 เดือน มิถุนายน 2562

1.2.2 ปลาไนล

ปี	เนื้อที่เพาะเลี้ยง (ไร่)	ผลผลิต (ตัน)	ผลผลิตต่อไร่ (กก.)
2558	2,270	3,265	1,438
2559	2,223	3,127	1,407
2560	2,375	3,346	1,409
2561	2,385	3,375	1,415
2562	2,391	3,393	1,419

ที่มา : สำนักงานเศรษฐกิจการเกษตรที่ 8 ข้อมูล ณ วันที่ 1 กรกฎาคม 2562

หมายเหตุ : ปี 2561 และ 2562 เป็นข้อมูลผลพยากรณ์ไตรมาส 3 เดือน มิถุนายน 2562

1.2.3 ปลาดุก

ปี	เนื้อที่เพาะเลี้ยง ⁽²⁾ (ไร่)	ผลผลิต ⁽²⁾ (ตัน)	ผลผลิตต่อไร่ ⁽²⁾ (กก.)
2558	1,773	2,655	1,497
2559	1,759	2,697	1,533
2560	1,780	2,771	1,557
2561	1,791	2,805	1,566
2562	1,803	2,829	1,569

ที่มา : สำนักงานเศรษฐกิจการเกษตรที่ 8 ข้อมูล ณ วันที่ 1 กรกฎาคม 2562

หมายเหตุ : ปี 2561 และ 2562 เป็นข้อมูลผลพยากรณ์ไตรมาส 3 เดือน มิถุนายน 2562

1.3 ข้อมูลการผลิตด้านปศุสัตว์

1.3.1 สุกร

ปี	จำนวนเกษตรกรผู้เลี้ยงสัตว์ ⁽¹⁾ (ครัวเรือน)	จำนวนตัว ณ 1 ม.ค. ⁽²⁾ (ตัว)	ปริมาณการผลิต ⁽²⁾ (ตัว)
2558	3,966	114,397	190,177
2559	2,601	124,901	214,362
2560	3,656	135,320	192,663
2561	4,268	121,457	-

ที่มา : สำนักงานปศุสัตว์จังหวัดสุราษฎร์ธานี ข้อมูล ณ วันที่ 11 กุมภาพันธ์ 2562

สำนักงานเศรษฐกิจการเกษตรที่ 8 ข้อมูล

หมายเหตุ : ข้อมูลจำนวนตัว ณ มกราคม 2561 เป็นข้อมูลปศุสัตว์จังหวัดสุราษฎร์ธานี ณ วันที่ 11 กุมภาพันธ์ 2562

1.3.2 ไก่เนื้อ

ปี	จำนวนตัว ณ วันที่ 1 ม.ค. (ตัว)	ปริมาณการผลิต (ตัว)
2558	1,598,402	7,831,490
2559	1,500,218	10,250,121
2560	1,578,045	9,130,808
2561	1,323,747	-

ที่มา : (1) ข้อมูลปี 2558 – 2560 สำนักงานเศรษฐกิจการเกษตรที่ 8 ข้อมูล ณ 25 เมษายน 2562

(2) ข้อมูลปี 2561 สำนักงานปศุสัตว์จังหวัดสุราษฎร์ธานี ข้อมูล ณ วันที่ 11 กุมภาพันธ์ 2562

1.3.3 ไก่พื้นเมือง

ปี	จำนวนตัว ณ 1 ม.ค. (ตัว)	ปริมาณการผลิต (ตัว)
2558	876,270	1,284,883
2559	857,498	1,321,002
2560	795,002	1,357,990
2561	1,487,733	-

ที่มา : (1) ข้อมูลปี 2558 – 2559 สำนักงานเศรษฐกิจการเกษตรที่ 8 ข้อมูล ณ วันที่ 15 กุมภาพันธ์ 2562

(2) ข้อมูลปี 2560 - 2561 สำนักงานปศุสัตว์จังหวัดสุราษฎร์ธานี ข้อมูล ณ วันที่ 11 กุมภาพันธ์ 2562

1.3.4 ไก่ไข่

ปี	จำนวนตัว ณ วันที่ 1 ม.ค. (ตัว)	ปริมาณการผลิต (ฟอง)	จำนวนไก่ไข่ (ตัว)	อัตราไข่ (ฟอง/ตัว/ปี)
2558	446,553	90,491,250	306,750	295
2559	333,810	92,947,050	326,130	285
2560	864,890	130,988,000	-	-
2561	881,721	-	-	-

ที่มา : (1) ข้อมูลปี 2558 – 2559 สำนักงานเศรษฐกิจการเกษตรที่ 8 ข้อมูล ณ วันที่ 15 กุมภาพันธ์ 2562

(2) ข้อมูลปี 2560 - 2561 สำนักงานปศุสัตว์จังหวัดสุราษฎร์ธานี ข้อมูล ณ วันที่ 11 กุมภาพันธ์ 2562

(สำนักงานเศรษฐกิจการเกษตรที่ 8 ไม่มีข้อมูล)

1.3.5 เปิดเนื้อ

ปี	จำนวนตัว ณ 1 ม.ค. (ตัว)	ปริมาณการผลิต (ตัว)
2558	46,036	90,581
2559	45,198	96,914
2560	47,082	100,956
2561	46,993	100,764

ที่มา : สำนักงานเศรษฐกิจการเกษตรที่ 8 ข้อมูล ณ วันที่ 4 กรกฎาคม 2562

1.3.6 เปิดไข่

ปี	จำนวนตัว ณ 1 ม.ค. (ตัว)	ปริมาณการผลิต (ฟอง)	จำนวนเปิดที่ให้ไข่ (ตัว)	อัตราให้ไข่ (ฟอง/ตัว/ปี)
2558	185,905	37,762,620	160,692	235
2559	177,074	38,941,635	166,995	239
2560	179,624	39,502,395	-	-
2561	199,724	43,922,713	-	-

ที่มา : สำนักงานเศรษฐกิจการเกษตรที่ 8 ข้อมูล ณ 4 กรกฎาคม 2562

1.3.7 โคเนื้อ

ปี	จำนวนเกษตรกร ⁽¹⁾ ผู้เลี้ยงสัตว์ (ครัวเรือน)	จำนวนตัว ณ 1 ม.ค. ⁽²⁾ (ตัว)	ปริมาณการผลิต (ตัว)	จำนวนแม่พันธุ์ ที่ให้ลูก (ตัว)	อัตราการเกิด (ตัว)
2558	9,709	58,510	10,738	22,497	0.4773
2559	8,887	55,702	10,660	22,499	0.4738
2560	10,800	57,232	10,470	-	-
2561	11,540	67,873	-	-	-

ที่มา : (1) สำนักงานปศุสัตว์จังหวัดสุราษฎร์ธานี ข้อมูล ณ วันที่ 11 กุมภาพันธ์ 2562

(2) สำนักงานเศรษฐกิจการเกษตรที่ 8 ข้อมูล ณ 15 กุมภาพันธ์ 2562

หมายเหตุ : ข้อมูลจำนวนตัว ณ มกราคม 2561 เป็นข้อมูลปศุสัตว์จังหวัดสุราษฎร์ธานี ณ วันที่ 11 กุมภาพันธ์ 2562

1.3.8 กระบือ

ปี	จำนวนเกษตรกรผู้เลี้ยงสัตว์ ⁽¹⁾ (ครัวเรือน)	จำนวนตัว ณ 1 ม.ค. ⁽²⁾ (ตัว)	ปริมาณการผลิต (ตัว)
2558	414	4,386	661
2559	300	3,969	610
2560	345	3,533	655
2561	353	2,533	-

ที่มา : (1) สำนักงานปศุสัตว์จังหวัดสุราษฎร์ธานี ข้อมูล ณ วันที่ 11 กุมภาพันธ์ 2562

(2) สำนักงานเศรษฐกิจการเกษตรที่ 8 ข้อมูล ณ 15 กุมภาพันธ์ 2562

หมายเหตุ : ข้อมูลจำนวนตัว ณ มกราคม 2561 เป็นข้อมูลปศุสัตว์จังหวัดสุราษฎร์ธานี ณ วันที่ 11 กุมภาพันธ์ 2562

1.4 ปฏิทินการเพาะปลูกพืชและการกระจายผลผลิต

ชนิดสินค้า	ปี 2561											
	ม.ค.	ก.พ.	มี.ค.	เม.ย.	พ.ค.	มิ.ย.	ก.ค.	ส.ค.	ก.ย.	ต.ค.	พ.ย.	ธ.ค.
1. ยางพารา												
ช่วงเวลาการเพาะปลูก												
ขั้นตอน เตรียมดิน	✓	✓	✓	✓	-	-	-	-	-	-	-	✓
ขั้นตอน ปลูก	-	-	-	-	✓	✓	✓	-	-	-	-	-
ขั้นตอน การใส่ปุ๋ย	-	-	-	-	-	✓	✓	-	-	✓	✓	-
ขั้นตอน ป้องกันกำจัดศัตรูพืช	✓	✓	✓	✓	✓	✓	✓	✓	✓	✓	✓	✓
ขั้นตอน เก็บเกี่ยว	✓	✓	-	-	✓	✓	✓	✓	✓	✓	✓	✓
ช่วงเวลาการออกผลผลิต (ร้อยละ) ⁽²⁾	13.89	10.42	2.96	3.42	6.48	7.37	8.44	8.68	9.43	9.07	9.41	10.43
ภัยธรรมชาติตามฤดูกาล												
- ภัยแล้ง	-	-	✓	✓	-	-	-	-	-	-	-	-
- น้ำท่วม	✓	-	-	-	-	-	-	-	-	-	✓	✓
- ศัตรูพืช (โรครากขาว)	-	-	-	-	-	-	-	✓	✓	✓	✓	-
2. ปาล์มน้ำมัน												
- ช่วงเวลาการเพาะปลูก/การดูแล												
ขั้นตอน เตรียมดิน/หุยมปลูก	-	-	-	-	✓	✓	✓	-	-	-	-	-
ขั้นตอน ปลูก	-	-	-	-	✓	✓	✓	-	-	-	-	-
ขั้นตอน การใส่ปุ๋ย	-	-	✓	-	-	✓	-	-	✓	-	-	✓
ขั้นตอน ป้องกันกำจัดศัตรูพืช	✓	✓	✓	✓	✓	✓	✓	✓	✓	✓	✓	✓
ขั้นตอน การกำจัดวัชพืช	-	-	✓	-	-	✓	-	-	✓	-	-	✓
ขั้นตอน การเก็บเกี่ยว	✓	✓	✓	✓	✓	✓	✓	✓	✓	✓	✓	✓

ชนิดสินค้า	ปี 2561											
	ม.ค.	ก.พ.	มี.ค.	เม.ย.	พ.ค.	มิ.ย.	ก.ค.	ส.ค.	ก.ย.	ต.ค.	พ.ย.	ธ.ค.
ช่วงเวลาการออกผลผลิต (ร้อยละ) ⁽²⁾	6.75	6.16	10.20	8.59	8.01	7.64	7.32	7.72	8.88	9.14	10.01	9.58
ภัยธรรมชาติตามฤดูกาล												
- ภัยแล้ง	-	-	✓	✓	-	-	-	-	-	-	-	-
- น้ำท่วม	✓	-	-	-	-	-	-	-	-	-	✓	✓
- ศัตรูพืช (ด้วงแรด ด้วงกุหลาบ หนอนโรยคอตเน่า โรคทะลายเน่า)	✓	✓	✓	✓	✓	✓	✓	✓	✓	✓	✓	✓
ปัญหาโรคาคตกต่ำ	✓	✓	✓	✓	✓	✓	✓	✓	✓	✓	✓	✓
3. เงาะ												
- ช่วงเวลาการเพาะปลูก/การดูแล												
ขั้นตอน เตรียมพื้นที่/หลุมปลูก	-	-	-	✓	✓	✓	✓	-	-	-	-	-
ขั้นตอน การใส่ปุ๋ย	-	-	-	-	✓	✓	-	✓	✓	-	✓	✓
ขั้นตอน การให้น้ำ	-	-	-	✓	✓	✓	✓	✓	-	-	-	-
ขั้นตอน เตรียมการออกดอก	✓	✓	✓	-	-	-	-	-	-	-	-	-
ขั้นตอน ควบคุมศัตรูพืช	✓	✓	✓	✓	✓	✓	✓	✓	✓	✓	✓	✓
ขั้นตอน ตัดแต่งกิ่ง	-	-	-	-	-	-	-	-	✓	✓	✓	-
ขั้นตอน การกำจัดวัชพืช	✓	✓	✓	✓	✓	✓	✓	✓	✓	✓	✓	✓
ขั้นตอน เก็บเกี่ยว	-	-	-	-	-	✓	✓	✓	✓	-	-	-
ช่วงเวลาการออกผลผลิต (ร้อยละ) ⁽²⁾	-	-	-	-	-	0.03	10.04	79.11	10.82	-	-	-
ภัยธรรมชาติตามฤดูกาล												
- ภัยแล้ง	-	-	✓	✓	-	-	-	-	-	-	-	-
- น้ำท่วม	-	-	-	-	-	-	-	-	-	-	✓	✓
- ศัตรูพืช (เพลี้ยไฟ หนอนคืบ หนอนเจาะกิ่ง ราแป้ง โรคผลเน่า)	-	✓	✓	✓	-	-	✓	✓	-	-	-	-
4. ทุเรียน												
- ช่วงเวลาการเพาะปลูก/การดูแล												

ชนิดสินค้า	ปี 2561											
	ม.ค.	ก.พ.	มี.ค.	เม.ย.	พ.ค.	มิ.ย.	ก.ค.	ส.ค.	ก.ย.	ต.ค.	พ.ย.	ธ.ค.
ขั้นตอน เตรียมพื้นที่/เตรียมหลุมปลูก	✓	✓	✓	✓	✓	✓	✓	-	-	-	-	-
ขั้นตอน การใส่ปุ๋ย	-	-	-	-	✓	-	✓	-	✓	-	✓	-
ขั้นตอน การกำจัดวัชพืช	✓	✓	✓	✓	✓	✓	✓	✓	✓	✓	✓	✓
ขั้นตอน ป้องกันกำจัดศัตรูพืช	✓	✓	✓	✓	✓	✓	✓	✓	✓	✓	✓	✓
ขั้นตอน การตัดแต่งทรงพุ่ม	-	-	-	-	-	-	-	-	✓	✓	✓	-
ขั้นตอน การตัดแต่งดอก/ผล	-	-	-	-	✓	✓	-	-	-	-	-	-
ขั้นตอน การให้น้ำ	✓	✓	✓	✓	✓	✓	✓	✓	✓	✓	✓	✓
ขั้นตอน เก็บเกี่ยว	✓	✓	✓	-	-	✓	✓	✓	✓	-	-	-
ขั้นตอน การจำหน่าย	-	-	-	-	-	✓	✓	✓	✓	-	-	-
ช่วงเวลาการออกผลผลิต (ร้อยละ) ⁽²⁾	1.55	0.32	0.13	-	-	0.08	17.40	54.82	25.70	-	-	-
ช่วงเวลาผลผลิตออกนอกฤดูกาล	✓	✓	✓	-	-	-	-	-	-	-	-	-
ภัยธรรมชาติตามฤดูกาล												
- ภัยแล้ง	-	-	✓	✓	-	-	-	-	-	-	-	-
- น้ำท่วม	-	-	-	-	-	-	-	-	-	-	✓	✓
- ศัตรูพืช (โรครากเน่า โคนเน่า)	-	-	-	-	✓	✓	✓	✓	✓	-	-	-
5. ลองกอง												
- ช่วงเวลาการเพาะปลูก/การดูแล												
ขั้นตอน เตรียมดิน/ปลูก	-	-	✓	✓	✓	✓	✓	-	-	-	-	-
ขั้นตอน การใส่ปุ๋ย	✓	✓	-	-	✓	✓	-	-	-	✓	✓	-
ขั้นตอน การให้น้ำ	-	-	✓	✓	✓	✓	-	-	-	-	-	-
ขั้นตอน ตัดแต่งกิ่ง	-	-	-	-	-	-	-	-	-	✓	✓	-
ขั้นตอน ออกดอก	-	-	-	✓	✓	-	-	-	-	-	-	-
ขั้นตอน ตัดแต่งดอก	-	-	-	✓	✓	✓	-	-	-	-	-	-

ชนิดสินค้า	ปี 2561											
	ม.ค.	ก.พ.	มี.ค.	เม.ย.	พ.ค.	มิ.ย.	ก.ค.	ส.ค.	ก.ย.	ต.ค.	พ.ย.	ธ.ค.
ขั้นตอน เก็บเกี่ยว	-	-	-	-	-	-	✓	✓	✓	-	-	-
ช่วงเวลาการออกผลผลิต (ร้อยละ) ⁽²⁾	-	-	-	-	-	-	0.03	86.90	13.07	-	-	-
ภัยธรรมชาติตามฤดูกาล												
- ภัยแล้ง	-	-	✓	✓	-	-	-	-	-	-	-	-
- น้ำท่วม	-	-	-	-	-	-	-	-	-	-	✓	✓
- ศัตรูพืช (หนอนเจาะกิ่ง ผีเสื้อมวนหวาน)	-	-	-	✓	✓	✓	✓	✓	✓	-	-	-
6. มังคุด												
ช่วงเวลาการเพาะปลูก/การดูแล												
ขั้นตอน เตรียมดิน/หลุมปลูก	-	-	✓	✓	✓	✓	✓	-	-	-	-	-
ขั้นตอน ปลูก	-	-	-	-	✓	✓	✓	-	-	-	-	-
ขั้นตอน การใส่ปุ๋ย	✓	-	-	✓	✓	-	-	-	✓	✓	-	✓
ขั้นตอน การให้น้ำ	-	-	-	✓	✓	-	-	-	-	-	-	-
ขั้นตอน ควบคุมศัตรูพืช	✓	✓	✓	✓	✓	✓	✓	✓	✓	✓	✓	✓
ขั้นตอน การออกดอก	-	✓	✓	✓	-	-	-	-	-	-	-	-
ขั้นตอน เก็บเกี่ยว	-	-	-	-	-	✓	✓	✓	✓	-	-	-
ช่วงเวลาการออกผลผลิต (ร้อยละ) ⁽²⁾	-	-	-	-	-	-	47.78	43.52	8.70	-	-	-
ภัยธรรมชาติตามฤดูกาล												
- ภัยแล้ง	-	-	✓	✓	-	-	-	-	-	-	-	-
- น้ำท่วม	-	-	-	-	-	-	-	-	-	-	✓	✓
- ศัตรูพืช (เพลี้ยไฟ ไรแดง หนอนกัดกินใบอ่อน หนอนขอนใบ อาการเนื้อแก้วยางไหล)	-	✓	✓	✓	✓	✓	✓	-	-	-	-	-
7. มะพร้าว (ผลแก่)												
- ช่วงเวลาการเพาะปลูก/การดูแล												
ขั้นตอน เตรียมพื้นที่/เตรียมหลุมปลูก	-	-	-	✓	✓	-	-	-	-	-	-	-

ชนิดสินค้า	ปี 2561											
	ม.ค.	ก.พ.	มี.ค.	เม.ย.	พ.ค.	มิ.ย.	ก.ค.	ส.ค.	ก.ย.	ต.ค.	พ.ย.	ธ.ค.
ขั้นตอน การใส่ปุ๋ย	-	-	-	-	✓	-	-	-	-	-	✓	-
ขั้นตอน การกำจัดวัชพืช	✓	✓	✓	✓	✓	✓	✓	✓	✓	✓	✓	✓
ขั้นตอน ป้องกันกำจัดศัตรูมะพร้าว	✓	✓	✓	✓	✓	✓	✓	✓	✓	✓	✓	✓
ขั้นตอน การให้น้ำ	✓	✓	✓	✓	-	-	-	-	-	-	-	✓
ขั้นตอน เก็บเกี่ยว	✓	✓	✓	✓	✓	✓	✓	✓	✓	✓	✓	✓
ช่วงเวลาการออกผลผลิต (ร้อยละ) ⁽²⁾	7.65	7.98	8.28	7.27	7.14	8.05	8.57	9.05	10.50	9.77	8.25	7.49
ภัยธรรมชาติตามฤดูกาล												
- ภัยแล้ง	-	-	✓	✓	-	-	-	-	-	-	-	-
- น้ำท่วม	-	-	-	-	-	-	-	-	-	-	✓	✓
- ศัตรูพืช (หนอนหัวดำ แมลงดำหนาม ตัวแรด ตัวงวง)	✓	✓	✓	✓	✓	-	-	-	-	-	✓	✓
ปัญหาโรคาคตกต่ำ	✓	✓	✓	✓	✓	✓	✓	✓	✓	✓	✓	✓
8. ข้าวานปี	-	-	-	-	-	-	-	-	-	-	-	-
ช่วงเวลาการเพาะปลูก/การดูแล	-	-	-	-	-	-	-	-	-	-	-	-
ขั้นตอน เตรียมดิน	-	-	-	✓	✓	✓	✓	-	-	-	-	-
ขั้นตอน ปลูก	-	-	-	-	✓	✓	✓	✓	-	-	-	-
ขั้นตอน ควบคุมศัตรูพืช	-	-	-	-	✓	✓	✓	✓	✓	✓	✓	✓
ขั้นตอน ใส่ปุ๋ย	-	-	-	-	-	✓	-	✓	-	-	-	-
ขั้นตอน เก็บเกี่ยว	✓	-	-	-	-	-	-	-	✓	✓	✓	✓
ช่วงเวลาการออกผลผลิต (ร้อยละ) ⁽²⁾	-	-	-	-	-	-	-	-	39.16	37.90	7.19	6.28
ภัยธรรมชาติตามฤดูกาล												
- ภัยแล้ง	-	-	✓	✓	-	-	-	-	-	-	-	-
- น้ำท่วม	-	-	-	-	-	-	-	-	-	-	✓	✓
- ศัตรูพืช	-	-	-	-	-	-	-	✓	✓	-	-	-

ชนิดสินค้า	ปี 2561											
	ม.ค.	ก.พ.	มี.ค.	เม.ย.	พ.ค.	มิ.ย.	ก.ค.	ส.ค.	ก.ย.	ต.ค.	พ.ย.	ธ.ค.
ได้แก่ แมลงสิง	-	-	-	-	-	-	-	-	-	-	-	-
9. ข้าวนาปรัง												
ช่วงเวลาการเพาะปลูก/การดูแล												
ขั้นตอน เตรียมดิน	✓	✓	✓	-	-	-	-	-	-	✓	✓	✓
ขั้นตอน ปลูก	✓	✓	✓	-	-	-	-	-	-	-	✓	✓
ขั้นตอน ป้องกันกำจัดศัตรูพืช	✓	✓	✓	-	-	-	-	-	-	✓	✓	✓
ขั้นตอน ใส่ปุ๋ย	✓	-	-	-	-	-	-	-	-	-	-	✓
ขั้นตอน เก็บเกี่ยว	-	-	✓	✓	✓	-	-	-	-	-	-	-
ช่วงเวลาการออกผลผลิต (ร้อยละ) ⁽²⁾	-	-	26.93	50.99	22.08	-	-	-	-	-	-	-
ภัยธรรมชาติตามฤดูกาล												
- ภัยแล้ง	-	-	✓	✓	-	-	-	-	-	-	-	-
- น้ำท่วม	-	-	-	-	-	-	-	-	-	-	✓	✓
- ศัตรูพืช (แมลงสิง)	-	-	✓	✓	✓	-	-	-	-	-	-	-
10. สับปะรดโรงงาน												
ช่วงเวลาการเพาะปลูก/การดูแล												
ขั้นตอน เตรียมดิน	✓	✓	✓	✓	-	-	-	-	-	-	-	-
ขั้นตอน ปลูก	-	✓	✓	✓	✓	-	-	-	-	-	-	-
ขั้นตอน การให้น้ำ	-	✓	✓	✓	-	-	-	-	-	-	-	-
ขั้นตอน การใส่ปุ๋ย	-	-	-	✓	✓	-	-	-	-	-	-	-
ขั้นตอน กำจัดวัชพืช	✓	✓	✓	✓	✓	✓	✓	✓	✓	✓	✓	✓
ขั้นตอน ควบคุมศัตรูพืช	✓	✓	✓	✓	✓	✓	✓	✓	✓	✓	✓	✓
ขั้นตอน การบังคับบ่อออกผล	-	-	-	-	-	✓	✓	✓	-	-	-	-
ขั้นตอน เก็บเกี่ยว	✓	✓	✓	✓	✓	✓	✓	✓	✓	✓	✓	✓

ชนิดสินค้า	ปี 2561											
	ม.ค.	ก.พ.	มี.ค.	เม.ย.	พ.ค.	มิ.ย.	ก.ค.	ส.ค.	ก.ย.	ต.ค.	พ.ย.	ธ.ค.
ขั้นตอน การจำหน่าย	✓	✓	✓	✓	✓	✓	✓	✓	✓	✓	✓	✓
ช่วงเวลาการออกผลผลิต (ร้อยละ) ⁽²⁾	3.59	2.78	6.25	10.20	10.20	12.68	8.89	7.96	10.54	8.70	11.27	6.96
ภัยธรรมชาติตามฤดูกาล												
- ภัยแล้ง	-	✓	✓	✓	-	-	-	-	-	-	-	-
- น้ำท่วม	-	-	-	-	-	-	-	-	-	-	✓	✓
- ศัตรูพืช	-	-	-	-	-	-	-	-	-	-	-	-
11. กาแฟ												
ช่วงเวลาการเพาะปลูก/การดูแล	-	-	-	-	✓	✓	✓	-	-	-	-	-
ขั้นตอน เตรียมดิน/ปลูก	-	-	-	-	✓	✓		✓	✓		✓	✓
ขั้นตอน การกำจัดวัชพืช	✓	✓	✓	✓	✓	✓	✓	✓	✓	✓	✓	✓
ขั้นตอน ควบคุมศัตรูพืช	-	-	-		✓	✓	-	✓	✓	-	-	-
ขั้นตอน การใส่ปุ๋ย	-	-	✓	✓	✓	-	-	-	-	-	-	-
ขั้นตอน การออกดอก	✓	-	-	-	-	-	-	-	-	-	✓	✓
ขั้นตอน เก็บเกี่ยว	✓	-	-	-	-	-	-	-	-	-	✓	✓
ขั้นตอน จัดการหลังเก็บเกี่ยว	✓	✓	-	-	-	-	-	-	-	-	-	✓
ขั้นตอน การจำหน่าย	✓	✓	-	-	-	-	-	-	-	-	-	-
ช่วงเวลาการออกผลผลิต (ร้อยละ) ⁽²⁾	7.84	50.98	40.20	-	-	-	-	-	-	-	-	0.49
ภัยธรรมชาติตามฤดูกาล												
- ภัยแล้ง	-	-	-	✓	✓	-	-	-	-	-	-	-
- น้ำท่วม	-	-	-	-	-	-	-	-	-	-	✓	✓
- ศัตรูพืช	-	-	-	-	-	-	-	-	-	✓	✓	✓
12. แตงโม												
ช่วงเวลาการออกผลผลิต (ร้อยละ) ⁽²⁾	8.00	8.00	8.00	8.00	10.00	10.00	8.00	8.00	8.00	8.00	8.00	8.00

ชนิดสินค้า	ปี 2561												
	ม.ค.	ก.พ.	มี.ค.	เม.ย.	พ.ค.	มิ.ย.	ก.ค.	ส.ค.	ก.ย.	ต.ค.	พ.ย.	ธ.ค.	
13. กลัวย่น้ำว้า													
ช่วงเวลาการออกผลผลิต (ร้อยละ) ⁽²⁾	8.00	8.00	8.00	8.00	8.00	10.00	10.00	8.00	8.00	8.00	8.00	8.00	8.00
14. กลัวยหอม													
ช่วงเวลาการออกผลผลิต (ร้อยละ) ⁽²⁾	8.00	8.00	8.00	8.00	8.00	8.00	10.00	10.00	8.00	8.00	8.00	8.00	8.00
15. ฝรั่ง													
ช่วงเวลาการออกผลผลิต (ร้อยละ) ⁽²⁾	-	10.00	10.00	10.00	20.00	10.00	10.00	10.00	10.00	10.00	-	-	-
16. มะนาว													
ช่วงเวลาการออกผลผลิต (ร้อยละ) ⁽²⁾	8.00	8.00	8.00	8.00	8.00	8.00	9.97	10.00	8.03	8.00	8.00	8.00	8.00

ที่มา : (1) สำนักงานเกษตรจังหวัดสุราษฎร์ธานี ข้อมูล ณ วันที่ 20 มิถุนายน 2562

(2) สำนักงานเศรษฐกิจการเกษตรที่ 8 ข้อมูล ณ วันที่ 11 กรกฎาคม 2562

1.5 ปฏิทินการผลิตด้านประมงและการกระจายผลผลิต

ชนิดสินค้า	ปี 2561											
	ม.ค.	ก.พ.	มี.ค.	เม.ย.	พ.ค.	มิ.ย.	ก.ค.	ส.ค.	ก.ย.	ต.ค.	พ.ย.	ธ.ค.
1. กุ้งทะเล												
ช่วงเวลาการเพาะเลี้ยง	✓	✓	✓	✓	✓	✓	✓	✓	✓	✓	✓	✓
ช่วงเวลาการออกจำหน่าย (ร้อยละ) ⁽²⁾	5.09	4.80	6.73	8.11	12.48	11.23	7.19	7.63	8.50	10.02	11.03	7.19
ภัยธรรมชาติตามฤดูกาล												
- แล้ง	-	-	✓	✓	-	-	-	-	-	-	-	-
- น้ำท่วม	-	-	-	-	-	-	-	-	-	✓	✓	✓
- โรค	✓	✓	✓	✓	✓	✓	✓	✓	✓	✓	✓	✓
2. ปลานิล												
ช่วงเวลาการเพาะเลี้ยง	✓	✓	✓	✓	✓	✓	✓	✓	✓	✓	✓	✓
ช่วงเวลาการออกจำหน่าย (ร้อยละ) ⁽²⁾	8.93	8.38	9.58	9.58	7.19	7.19	7.19	7.19	8.98	7.19	7.78	10.78
ภัยธรรมชาติตามฤดูกาล												
- ภัยแล้ง	-	✓	✓	✓	-	-	-	-	-	-	-	-
- น้ำท่วม	✓	-	-	-	-	-	-	-	-	✓	✓	✓
- โรค	✓	✓	-	-	-	-	-	-	-	-	-	-

ที่มา : (1) สำนักงานประมงจังหวัดสุราษฎร์ธานี ข้อมูล ณ วันที่ 9 กรกฎาคม 2562

(2) สำนักงานเศรษฐกิจการเกษตรที่ 8 ข้อมูล ณ วันที่ 11 กรกฎาคม 2562

1.6 ปฏิทินการผลิตด้านปศุสัตว์และการกระจายผลผลิต

ชนิดสินค้า	ปี 2561											
	ม.ค.	ก.พ.	มี.ค.	เม.ย.	พ.ค.	มิ.ย.	ก.ค.	ส.ค.	ก.ย.	ต.ค.	พ.ย.	ธ.ค.
1. สุกร												
ช่วงเวลาการเลี้ยง	✓	✓	✓	✓	✓	✓	✓	✓	✓	✓	✓	✓
จำนวนตัวที่ออกจำหน่าย (ร้อยละ) ⁽²⁾	7.67	7.67	7.67	8.56	8.56	8.56	8.56	8.56	8.56	8.56	8.56	8.56
2. ไก่เนื้อ												
ช่วงเวลาการเลี้ยง	✓	✓	✓	✓	✓	✓	✓	✓	✓	✓	✓	✓
จำนวนตัวที่ออกจำหน่าย (ร้อยละ) ⁽²⁾	8.54	8.69	6.56	7.48	8.80	7.62	8.94	8.56	8.71	8.24	9.07	8.81
3. ไก่ไข่												
ช่วงเวลาการเลี้ยง	✓	✓	✓	✓	✓	✓	✓	✓	✓	✓	✓	✓
จำนวนไข่ (ฟอง) (ร้อยละ) ⁽²⁾	8.49	7.67	8.49	8.22	8.49	8.22	8.49	8.49	8.22	8.49	9.33	8.43
4. โคเนื้อ												
ช่วงเวลาการเลี้ยง	✓	✓	✓	✓	✓	✓	✓	✓	✓	✓	✓	✓
จำนวนตัวที่ออกจำหน่าย (ร้อยละ) ⁽²⁾	7.34	7.34	7.34	8.66	8.66	8.66	8.66	8.66	8.66	8.66	8.66	8.66

ที่มา : (1) สำนักงานปศุสัตว์จังหวัดสุราษฎร์ธานี ข้อมูล ณ วันที่ 2 มีนาคม 2561

(2) สำนักงานเศรษฐกิจการเกษตรที่ 8 ข้อมูล ณ วันที่ 11 กรกฎาคม 2562

ส่วนที่ 2

ข้อมูลการขึ้นทะเบียนเกษตรกรของจังหวัดสุราษฎร์ธานี ปี 2561 ระดับอำเภอ

2.1 ข้อมูลการขึ้นทะเบียนด้านพืช

ลำดับ ที่	อำเภอ	จำนวน เกษตรกร ทั้งหมด (ครัวเรือน)	1) ยางพารา			2) ปาล์มน้ำมัน			3) เงาะ		
			จำนวน เกษตรกร (ครัวเรือน)	พื้นที่ย่นต้น (ไร่)	พื้นที่กรีด (ไร่)	จำนวน เกษตรกร (ครัวเรือน)	พื้นที่ย่นต้น (ไร่)	พื้นที่ให้ผล (ไร่)	จำนวน เกษตรกร (ครัวเรือน)	พื้นที่ย่นต้น (ไร่)	พื้นที่ให้ผล (ไร่)
1	เมืองสุราษฎร์ธานี	6,789	2,081	32,268	30,077	2,334	25,376	24,077	18	44	38
2	กาญจนดิษฐ์	15,630	9,269	160,344	155,381	4,043	59,161	57,721	153	572	572
3	ดอนสัก	5,035	4,098	65,582	63,026	1,864	29,072	27,525	22	50	50
4	เกาะสมุย	3,115	246	2,559	1,891	31	266	265	96	107	105
5	เกาะพะงัน	1,128	61	949	830	10	83	83	16	16	16
6	ไชยา	9,314	4,772	95,152	88,557	4,883	65,645	60,650	22	51	50
7	ท่าชนะ	12,300	4,747	93,061	87,998	6,230	98,077	91,530	31	128	127
8	คีรีรัฐนิคม	8,948	5,513	96,035	91,252	2,572	42,624	40,471	67	179	165
9	บ้านตาขุน	2,873	1,510	27,101	26,591	807	13,145	12,642	28	141	141
10	พนม	7,777	5,392	118,956	107,695	3,883	75,752	66,628	85	419	353
11	ท่าฉาง	7,360	4,916	115,378	104,250	3,393	56,459	47,312	11	18	17
12	บ้านนาสาร	10,507	5,540	86,110	84,204	1,508	20,352	19,725	1,590	9,387	9,251
13	บ้านนาเดิม	4,401	3,357	51,932	48,429	1,089	14,796	12,751	293	1,037	886
14	เคียนซา	9,294	4,555	96,719	85,657	2,085	38,944	32,432	32	124	80
15	เวียงสระ	8,580	5,103	77,471	74,675	1,873	24,278	22,718	301	660	626
16	พระแสง	12,158	6,342	114,258	100,193	5,109	99,271	86,471	39	131	128
17	พุนพิน	13,928	7,648	157,491	151,937	6,444	103,733	99,448	77	170	164
18	ชัยบุรี	5,153	3,764	68,981	63,682	2,477	45,946	42,116	21	38	38
19	วิภาวดี	4,077	2,915	67,776	60,402	974	16,059	12,871	19	61	59
รวม		148,367	81,829	1,528,124	1,426,726	51,609	829,040	757,435	2,921	13,336	12,865

ที่มา : สำนักงานเกษตรจังหวัดสุราษฎร์ธานี ข้อมูล ณ วันที่ 31 ธันวาคม 2561

ลำดับที่	อำเภอ	4) ทุเรียน			5) มังคุด			6) ลองกอง		
		จำนวน เกษตรกร (ครัวเรือน)	พื้นที่ยืนต้น (ไร่)	พื้นที่ให้ผล (ไร่)	จำนวน เกษตรกร (ครัวเรือน)	พื้นที่ยืนต้น (ไร่)	พื้นที่ให้ผล (ไร่)	จำนวน เกษตรกร (ครัวเรือน)	พื้นที่ยืนต้น (ไร่)	พื้นที่ให้ผล (ไร่)
1	เมืองสุราษฎร์ธานี	180	1,637	1,128	120	468	459	29	100	100
2	กาญจนดิษฐ์	504	2,795	2,653	236	833	825	249	1,001	993
3	ดอนสัก	163	883	692	57	127	124	65	159	157
4	เกาะสมุย	716	5,561	4,784	528	1,542	1,381	246	347	317
5	เกาะพะงัน	53	171	171	20	22	22	14	17	17
6	ไชยา	730	6,382	4,952	90	435	375	116	492	448
7	ท่าชนะ	452	2,971	1,552	96	319	311	67	196	194
8	คีรีรัฐนิคม	414	2,046	1,740	84	210	210	250	735	731
9	บ้านตาขุน	138	710	652	25	91	91	165	714	703
10	พนม	476	3,180	1,791	126	634	563	265	1,292	1,211
11	ท่าฉาง	161	860	389	45	75	65	41	101	81
12	บ้านนาสาร	1,233	6,439	6,118	518	1,472	1,460	472	1,558	1,549
13	บ้านนาเดิม	249	824	625	238	484	480	181	267	262
14	เคียนซา	190	1,387	813	35	93	93	56	161	151
15	เวียงสระ	583	2,445	2,023	371	601	589	332	443	434
16	พระแสง	151	898	492	53	177	175	78	240	237
17	พุนพิน	263	1,203	979	112	389	376	79	224	215
18	ชัยบุรี	67	228	172	41	115	114	51	118	118
19	วิภาวดี	568	4,070	2,733	89	377	359	193	886	861
รวม		7,291	44,690	34,458	2,884	8,463	8,074	2,949	9,052	8,777

ที่มา : สำนักงานเกษตรจังหวัดสุราษฎร์ธานี ข้อมูล ณ วันที่ 31 ธันวาคม 2561

ลำดับที่	อำเภอ	7) มะพร้าวผลแก่			8) กาแฟ			9) ข้าวนาปี		
		จำนวน เกษตรกร (ครัวเรือน)	พื้นที่ย่นต้น (ไร่)	พื้นที่ให้ผล (ไร่)	จำนวน เกษตรกร (ครัวเรือน)	พื้นที่ย่นต้น (ไร่)	พื้นที่ให้ผล (ไร่)	จำนวน เกษตรกร (ครัวเรือน)	พื้นที่ย่นต้น (ไร่)	พื้นที่ให้ผล (ไร่)
1	เมืองสุราษฎร์ธานี	1,018	8,704	8,575	-	-	-	-	-	-
2	กาญจนดิษฐ์	229	1,051	1,006	9	77	77	19	135	135
3	ดอนสัก	174	794	740	3	14	14	1	5	5
4	เกาะสมุย	1,136	8,133	8,038	2	2	0	-	-	-
5	เกาะพะงัน	560	6,037	6,006	-	-	-	-	-	-
6	ไชยา	244	1,010	778	9	77	58	171	1,367	1,367
7	ท่าชนะ	268	1,434	1,071	26	202	122	-	-	-
8	คีรีรัฐนิคม	84	295	226	10	82	70	23	143	143
9	บ้านตาขุน	11	34	23	4	26	15	1	21	21
10	พนม	134	687	335	41	334	218	10	71	71
11	ท่าฉาง	136	468	276	4	56	5	68	665	665
12	บ้านนาสาร	30	108	102	3	63	63	4	38	38
13	บ้านนาเดิม	19	40	21	1	9	9	-	-	-
14	เคียนซา	27	139	110	-	-	-	2	13	13
15	เวียงสระ	27	74	49	-	-	-	1	9	9
16	พระแสง	29	132	66	3	25	-	2	13	13
17	พุนพิน	261	1,829	1,772	1	3	3	35	190	190
18	ชัยบุรี	9	29	21	1	2	-	-	-	-
19	วิภาวดี	45	261	110	38	455	397	1	6	6
รวม		4,441	31,259	29,326	155	1,427	1,051	338	2,675	2,675

ที่มา : สำนักงานเกษตรจังหวัดสุราษฎร์ธานี ข้อมูล ณ วันที่ 31 ธันวาคม 2561

ลำดับที่	อำเภอ	10) ข้าวนาปรัง			11) สับปะรด		
		จำนวน เกษตรกร (ครัวเรือน)	พื้นที่ปลูก (ไร่)	พื้นที่เก็บเกี่ยว (ไร่)	จำนวนเกษตรกร (ครัวเรือน)	พื้นที่ปลูก (ไร่)	พื้นที่เก็บเกี่ยว (ไร่)
1	เมืองสุราษฎร์ธานี	-	-	-	1	8	8
2	กาญจนดิษฐ์	1	9	9	10	53	53
3	ดอนสัก	-	-	-	9	79	79
4	เกาะสมุย	-	-	-	25	17	17
5	เกาะพะงัน	1	0	0	7	9	9
6	ไชยา	118	983	983	6	65	65
7	ท่าชนะ	1	5	5	4	25	25
8	คีรีรัฐนิคม	16	77	77	5	18	18
9	บ้านตาขุน	-	-	-	1	2	2
10	พนม	-	-	-	28	96	96
11	ท่าฉาง	22	156	156	6	52	52
12	บ้านนาสาร	-	-	-	2	1	1
13	บ้านนาเดิม	-	-	-	5	35	35
14	เคียนซา	-	-	-	1	2	2
15	เวียงสระ	-	-	-	1	1	1
16	พระแสง	-	-	-	-	-	-
17	พุนพิน	33	159	159	4	14	14
18	ชัยบุรี	-	-	-	1	5	5
19	วิภาวดี	1	12	12	-	-	-
รวม		193	1,402	1,402	116	481	481

ที่มา : สำนักงานเกษตรจังหวัดสุราษฎร์ธานี ข้อมูล ณ วันที่ 31 ธันวาคม 2561

2.2 ข้อมูลการขึ้นทะเบียนด้านประมง

ที่	อำเภอ	จำนวนเกษตรกร (ฟาร์ม)	1) กุ้งทะเล		2) กุ้งน้ำจืด		3) ปลาน้ำจืด		4) ปลาทะเล	
			จำนวน (ฟาร์ม)	จำนวน (ไร่)	จำนวน (ฟาร์ม)	จำนวน (ไร่)	จำนวน (ฟาร์ม)	จำนวน (ไร่)	จำนวน (ฟาร์ม)	จำนวน (ไร่)
1	เมืองสุราษฎร์ธานี	385	37	860	7	15	245	292	81	394
2	กาญจนดิษฐ์	1,924	227	7,137	1	0.03	815	1,446	111	718
3	ดอนสัก	640	38	1,912	-	-	525	543	42	205.00
4	เกาะสมุย	98	-	-	-	-	97	79	-	-
5	เกาะพะงัน	36	-	-	-	-	36	21	-	-
6	ไชยา	975	67	1,962	-	-	774	757	39	180
7	ท่าชนะ	1,467	38	784	-	-	1,393	1,500	29	182.00
8	คีรีรัฐนิคม	480	-	-	-	-	479	789	-	-
9	บ้านตาขุน	305	-	-	-	-	300	166	-	-
10	พนม	200	-	-	-	-	192	100	-	-
11	ท่าฉาง	832	59	1,642	4	32.8	574	684	94	452
12	บ้านนาสาร	339	-	-	5	33	330	221	-	-
13	บ้านนาเดิม	249	-	-	-	-	248	173	-	-
14	เคียนซา	864	-	-	1	38	857	836	-	-
15	เวียงสระ	445	-	-	-	-	441	361	-	-
16	พระแสง	1,318	-	-	-	-	1,310	3,594	-	-
17	พุนพิน	1,133	184	2,917	-	-	901	3,135	53	256
18	ชัยบุรี	208	-	-	-	-	204	200	-	-
19	วิภาวดี	222	-	-	-	-	220	483	1	0.6
รวม		12,120	650	17,214	18	118.83	9,941	15,380.00	450	2,387.60

ที่	อำเภอ	5) หอยทะเล		6) หอยน้ำจืด		7) ปู		8) สัตว์น้ำสวยงาม		9) สัตว์น้ำอื่นๆ	
		จำนวน (ฟาร์ม)	จำนวน (ไร่)	จำนวน (ฟาร์ม)	จำนวน (ไร่)	จำนวน (ฟาร์ม)	จำนวน (ไร่)	จำนวน (ฟาร์ม)	จำนวน (ไร่)	จำนวน (ฟาร์ม)	จำนวน (ไร่)
1	เมืองสุราษฎร์ธานี	-	-	-	-	2	5.5	6	2	6	15.00
2	กาญจนดิษฐ์	671	9680	-	-	75	499.00	2	11.83	18	8.1
3	ดอนสัก	10	256	-	-	11	255.00	1	2.5	10	61
4	เกาะสมุย	-	-	-	-	-	-	-	-	1	0.12
5	เกาะพะงัน	-	-	-	-	-	-	-	-	-	-
6	ไชยา	51	626.00	-	-	39	252	-	-	1	0.7
7	ท่าชนะ	2	6.00	-	-	3	19.50	1	1	2	2.00
8	คีรีรัฐนิคม	-	-	-	-	-	-	-	-	1	1
9	บ้านตาขุน	-	-	1	0.4	-	0.00	-	-	4	0.30
10	พนม	-	-	4	0.2	-	-	1	0.10	3	6
11	ท่าฉาง	55	3566	-	-	40	192.00	1	0.03	3	0.96
12	บ้านนาสาร	-	-	1	1.2	-	-	3	0.4	-	-
13	บ้านนาเดิม	-	-	-	-	-	-	-	-	1	0.5
14	เคียนซา	-	-	-	-	-	-	1	0.10	5	7
15	เวียงสระ	-	-	-	-	-	-	1	0.01	3	1.2
16	พระแสง	-	-	-	-	-	-	1	0.1	7	10.00
17	พุนพิน	-	-	-	-	6	22	1	0.1	11	19
18	ชัยบุรี	-	-	-	-	-	-	2	13	2	6.5
19	วิภาวดี	-	-	-	-	-	-	-	0.00	1	0.02
รวม		789	14,134.00	6	1.80	176	1,245.00	21	31.17	79	139.40

ที่มา : สำนักงานประมงจังหวัดสุราษฎร์ธานี ข้อมูล ณ วันที่ 9 กรกฎาคม 2562

2.3 ข้อมูลการขึ้นทะเบียนด้านปศุสัตว์

ลำดับ ที่	อำเภอ	เกษตรกรผู้เลี้ยงสัตว์ ที่ขึ้นทะเบียน (ครัวเรือน)	1) โคเนื้อ		2) กระบือ		3) สุกร		4) แพะ	
			เกษตรกร (ครัวเรือน)	จำนวน (ตัว)	เกษตรกร (ครัวเรือน)	จำนวน (ตัว)	เกษตรกร (ครัวเรือน)	จำนวน (ตัว)	เกษตรกร (ครัวเรือน)	จำนวน (ตัว)
1	เมืองสุราษฎร์ธานี	3,140	116	982	1	15	82	3,933	24	705
2	กาญจนดิษฐ์	8,626	961	6,251	25	110	1,283	59,457	258	2,680
3	ดอนสัก	1,144	189	864	1	3	198	5,368	11	605
4	เกาะสมุย	1,900	9	35	186	438	77	987	3	215
5	เกาะพะงัน	520	21	80	5	18	2	49	-	-
6	ไชยา	3,189	1,911	5,761	44	170	354	10,328	63	1,076
7	ท่าชนะ	3,478	985	2,753	2	5	183	2,970	57	499
8	คีรีรัฐนิคม	3,287	468	2,347	3	7	44	985	10	505
9	บ้านตาขุน	929	74	615	-	-	39	961	1	21
10	พนม	1,763	128	1,247	-	-	14	301	4	192
11	ท่าฉาง	1,842	319	1,780	17	84	118	4,125	5	123
12	บ้านนาสาร	2,490	585	3,562	2	17	42	1,406	14	260
13	บ้านนาเดิม	1,633	888	5,875	18	573	55	2,729	2	66
14	เคียนซา	1,406	471	4,816	6	99	17	412	12	355
15	เวียงสระ	3,027	541	4,293	1	1	33	803	11	207
16	พระแสง	5,347	538	2,789	-	-	105	3,327	20	802
17	พุนพิน	3,308	2,037	11,202	29	446	715	9,645	18	268
18	ชัยบุรี	3,434	378	1,542	3	17	284	6,540	-	-
19	วิภาวดี	1,067	181	1,369	2	18	11	205	1	111
รวมทั้งจังหวัด		51,530	10,800	58,163	345	2,021	3,656	114,531	514	8,690

ที่มา : สำนักงานปศุสัตว์จังหวัดสุราษฎร์ธานี ข้อมูล ณ วันที่ 12 กุมภาพันธ์ 2562

ลำดับที่	อำเภอ	5) ไม้				6) เป็ด			
		เกษตรกร (ครัวเรือน)	ไม้พื้นเมือง (ตัว)	ไม้เนื้อ (ตัว)	ไม้ไซ (ตัว)	เกษตรกร (ครัวเรือน)	เป็ดเทศ (ตัว)	เป็ดเนื้อ (ตัว)	เป็ดไซ (ตัว)
1	เมืองสุราษฎร์ธานี	3,092	80,251	134	10,992	714	10,856	734	12,370
2	กาญจนดิษฐ์	8,024	368,097	762,172	409,128	1,487	26,944	5,531	34,808
3	ดอนสัก	1,059	60,253	47,187	17,030	363	2,083	110	8,340
4	เกาะสมุย	1,729	22,805	5,510	-	14	186	20	-
5	เกาะพะงัน	481	13,248	-	25	27	709	32	-
6	ไชยา	2,263	57,146	322,120	4,150	482	6,302	60	151,287
7	ท่าชนะ	2,698	59,660	226	2,533	504	7,508	532	15,215
8	คีรีรัฐนิคม	3,166	54,653	8,974	6085	100	2,004	767	774
9	บ้านตาขุน	893	27,504	-	272	16	97	412	-
10	พนม	1,645	45,738	65,188	2,150	25	469	320	525
11	ท่าฉาง	1,549	56,482	943	3197	140	4,032	888	9318
12	บ้านนาสาร	2,215	78,546	3505	6,408	214	3,050	1584	1,363
13	บ้านนาเดิม	1,410	44,604	175	6,856	47	1,253	550	1,186
14	เคียนซา	1,253	69,974	17095	1046	26	1,138	10	1200
15	เวียงสระ	2,872	220,031	705	4091	213	8,662	60	2,117
16	พระแสง	4,663	86,227	34,165	4,439	361	4,901	157	3,475
17	พุนพิน	2,883	57,113	36,002	241,620	571	2,107	323	17,176
18	ชัยบุรี	3,288	56,935	739	34,944	38	627	-	26
19	วิภาวดี	870	11,098	125	3,998	53	697	8	10
รวมทั้งจังหวัด		46,053	1,470,365	1,304,965	758,964	5,395	83,625	12,098	259,190

ที่มา : สำนักงานปศุสัตว์จังหวัดสุราษฎร์ธานี ข้อมูล ณ วันที่ 12 กุมภาพันธ์ 2562

2.4 ข้อมูลการขึ้นทะเบียนเกษตรกรสถาบันเกษตรกรชาวสวนยาง และข้อมูลเกษตรกรที่ปลูกยางในพื้นที่ที่ไม่มีเอกสารสิทธิ์

1) ข้อมูลการขึ้นทะเบียนเกษตรกรชาวสวนยาง ตาม พรบ.การยาง พ.ศ.2558 (มีเอกสารสิทธิ์)

ลำดับ ที่	การยางแห่งประเทศไทย (จังหวัด / อำเภอ)	ประเภทการขึ้นทะเบียน										รวม ทั้งหมด (ราย)	สถาบันเกษตรกร	
		เจ้าของสวน		ผู้เช่า		ผู้ทำสวนยาง		คนกรีดยาง		รวม			กลุ่ม	ราย
		ราย	ไร่-งาน-ตารางวา	ราย	ไร่-งาน-ตารางวา	ราย	ไร่-งาน-ตารางวา	ราย	ไร่-งาน-ตารางวา	ราย	ไร่-งาน-ตารางวา			
1	การยางแห่งประเทศไทยสาขาเมืองสุราษฎร์ธานี	25,678	441,522-3-60	46	876-1-63	336	6,133-0-89	12,423	183,168-0-93	38,483	631,700-3-5	38,483	9	1,599
2	การยางแห่งประเทศไทยสาขาศรีรัฐนิคม	16,319	301,441-1-22	9	102-0-60	63	1,136-2-68	6,910	116,502-3-93	23,301	419,183-0-43	23,301	9	15,027
3	การยางแห่งประเทศไทยสาขาไชยา	12,323	232,963-0-13	1	9-0-38	94	1,992-3-68	5,712	97,996-0-86	18,130	332,961-1-5	18,130	5	1,367
4	การยางแห่งประเทศไทยสาขานานาสาร	11,063	169,126-3-86	3	40-2-98	145	2,203-0-97	5,050	71,067-3-24	16,261	242,438-3-5	16,261	9	718
5	การยางแห่งประเทศไทยสาขาพระแสง	12,492	213,834-3-49	9	98-0-29	89	1,189-1-45	5,089	79,252-1-56	17,679	294,374-2-79	17,679	4	793
6	การยางแห่งประเทศไทยสาขาเวียงสระ	6,564	98,394-3-33	1	13-1-32	156	2,071-3-12	2,712	30,579-2-87	9,433	131,059-2-64	9,433	5	285
7	การยางแห่งประเทศไทยสาขาเคียนซา	6,959	137,946-1-48	42	586-1-57	17	351-1-30	2,129	37,878-1-23	9,147	176,761-5-88	9,147	6	1,425
รวม		91,398	1,595,230-1-11	111	1,726-0-77	900	15,078-2-9	40,025	616,445-2-62	132,434	2,228,480-8-89	132,434	47	21,214

ที่มา : การยางแห่งประเทศไทยจังหวัดสุราษฎร์ธานี ข้อมูล ณ วันที่ 25 มิถุนายน 2562

หมายเหตุ :

1. สถาบันเกษตรกร ข้อมูล ณ วันที่ 15 มีนาคม 2562
2. เจ้าของสวนยาง หมายถึง เกษตรกรชาวสวนยางที่ทำสวนยางในที่ดินของตนเอง
3. ผู้เช่า หมายถึง เกษตรกรชาวสวนยางที่ทำสวนยางในที่ดินของบุคคลอื่นโดยมีสัญญาเช่า
4. ผู้ทำสวน หมายถึง เกษตรกรชาวสวนยางที่ทำสวนยางในที่ดินของบุคคลอื่นโดยมีหนังสือรับรองของเจ้าของที่ดินโดยมิได้มีการเช่า
5. คนกรีดยาง หมายถึง ผู้กรีดยางที่มีได้เป็นเจ้าของสวน ผู้เช่า และผู้ทำสวนยาง

2) ข้อมูลเกษตรกรที่ปลูกยางในพื้นที่ไม่มีเอกสารสิทธิ์

ลำดับ ที่	การยางแห่งประเทศไทย (จังหวัด / อำเภอ)	ประเภทการขึ้นทะเบียน										รวม ทั้งหมด (ราย)	สถาบันเกษตรกร	
		เจ้าของสวน		ผู้เช่า		ผู้ทำสวนยาง		คนกรีดยาง		รวม			กลุ่ม	ราย
		ราย	ไร่-งาน-ตารางวา	ราย	ไร่-งาน-ตารางวา	ราย	ไร่-งาน-ตารางวา	ราย	ไร่-งาน-ตารางวา	ราย	ไร่-งาน-ตารางวา			
1	การยางแห่งประเทศไทยสาขาเมืองสุราษฎร์ธานี	2,719	54,542-0-59	0	0-0-0	1	86-2-40	0	0-0-0	2,720	54,628-2-99	2,720	0	0
2	การยางแห่งประเทศไทยสาขาศรีรัฐนิคม	6,190	145,460-2-15	2	76-0-0	4	68-0-0	0	0-0-0	6,196	145,604-2-15	6,196	0	0
3	การยางแห่งประเทศไทยสาขาไชยา	4,298	104,897-2-37	2	69-3-62	41	870-0-70	0	0-0-0	4,341	105,837-2-69	4,341	0	0
4	การยางแห่งประเทศไทยสาขาบ้านนาสาร	1,332	21,986-2-19	0	0-0-0	0	0-0-0	0	0-0-0	1,332	21,986-2-19	1,332	0	0
5	การยางแห่งประเทศไทยสาขาพระแสง	1,852	33,993-2-43	0	0-0-0	13	226-3-80	0	0-0-0	1,865	34,220-2-23	1,865	0	0
6	การยางแห่งประเทศไทยสาขาเวียงสระ	2,342	38,422-0-20	0	0-0-0	103	1,701-3-97	0	0-0-0	2,445	40,124-0-17	2,445	0	0
7	การยางแห่งประเทศไทยสาขาเคียนซา	2,496	52,487-2-70	0	0-0-0	0	0-0-0	0	0-0-0	2,496	52,487-2-70	2,497	0	0
รวม		21,229	451,790-0-63	4	145-3-62	162	2,953-2-87	0	0-0-0	21,395	454,889-3-12	21,395	0	0

ที่มา : การยางแห่งประเทศไทยจังหวัดสุราษฎร์ธานี ข้อมูล ณ วันที่ 25 มิถุนายน 2562

หมายเหตุ : คำนียาม

1. เจ้าของสวนยาง หมายถึง เกษตรกรชาวสวนยางที่ทำสวนยางในที่ดินของตนเอง
2. ผู้เช่า หมายถึง เกษตรกรชาวสวนยางที่ทำสวนยางในที่ดินของบุคคลอื่นโดยมีสัญญาเช่า
3. ผู้ทำสวน หมายถึง เกษตรกรชาวสวนยางที่ทำสวนยางในที่ดินของบุคคลอื่นโดยมีหนังสือรับรองของเจ้าของที่ดินโดยมิได้มีการเช่า
4. คนกรีดยาง หมายถึง ผู้กรีดยางที่มีได้เป็นเจ้าของสวน ผู้เช่า และผู้ทำสวนยาง

2.5 พื้นที่ดำเนินการปฏิรูปที่ดินของรัฐ ในพื้นที่จังหวัดสุราษฎร์ธานี

จังหวัดสุราษฎร์ธานี มีพื้นที่ 8,181,076 ไร่ มีสภาพภูมิประเทศที่หลากหลาย ได้แก่ ภูมิประเทศแบบที่ราบชายทะเล ที่ราบสูง รวมทั้งภูมิประเทศแบบภูเขาซึ่งกินพื้นที่ของจังหวัดถึงร้อยละ 40 ของพื้นที่ทั้งหมด สภาพพื้นที่จึงเป็นพื้นที่ป่า ทำให้เกษตรกรไม่ได้รับเอกสารสิทธิ์ที่ดินทำกินซึ่งส่งผลกระทบต่อประกอบอาชีพเกษตรกรรม

สำนักงานการปฏิรูปที่ดินจังหวัดสุราษฎร์ธานี มีพื้นที่ดำเนินการปฏิรูปที่ดิน 16 อำเภอ เนื้อที่ประมาณ 1,296,726 ไร่ (ยกเว้นอำเภอวิภาวดี อำเภอเกาะสมุย และอำเภอเกาะพะงัน) เกษตรกรได้รับการจัดที่ดินแล้ว 16 อำเภอ 73 ตำบล 438 หมู่บ้าน 68,569 ราย ที่ดิน 92,231 แปลง เนื้อที่ประมาณ 1,222,680 ไร่ คิดเป็นร้อยละ 94.28 ของพื้นที่ดำเนินการปฏิรูปที่ดิน ตามรายละเอียด ดังนี้

ลำดับ ที่	อำเภอ	ตำบล	มอบ ส.ป.ก. 4-01			ร้อยละของเนื้อที่ มอบ ส.ป.ก. 4-01
			ราย	แปลง	เนื้อที่ (ไร่)	
1	เมืองฯ	2	588	676	9,001	0.74
2	กาญจนดิษฐ์	8	10,379	14,277	171,527	14.03
3	ดอนสัก	2	2,661	3,699	35,115	2.87
4	ไชยา	5	2,838	3,549	60,000	4.91
5	ท่าชนะ	5	6,840	9,044	140,196	11.47
6	คีรีรัฐนิคม	3	4,286	5,871	89,673	7.33
7	บ้านตาขุน	1	103	121	1,372	0.11
8	พนม	5	3,973	5,565	74,662	6.11
9	ท่าฉาง	3	1,846	2,316	38,585	3.16
10	บ้านนาสาร	9	3,219	4,281	40,637	3.32
11	บ้านนาเดิม	3	3,049	3,894	42,926	3.51
12	เคียนซา	5	9,809	13,764	185,824	15.20
13	เวียงสระ	3	1,679	2,206	16,541	1.35
14	พระแสง	7	8,743	11,850	154,214	12.61
15	พุนพิน	8	4,807	6,011	91,763	7.51
16	ชัยบุรี	4	3,749	5,107	70,644	5.78
รวม		73	68,569	92,231	1,222,680	100

ที่มา : สำนักงานการปฏิรูปที่ดินจังหวัดสุราษฎร์ธานี ข้อมูล ณ วันที่ 19 เมษายน 2562

ในปีงบประมาณ 2562 สำนักงานการปฏิรูปที่ดินจังหวัดสุราษฎร์ธานี มีแผนงานจัดที่ดินทำกินให้เกษตรกร จำนวน 1,270 ราย ที่ดิน 1,270 แปลง เนื้อที่ประมาณ 5,700 ไร่

2.6 เรือประมงที่ได้รับใบอนุญาตทำการประมงพาณิชย์ ปี 2561

ที่	ชนิดเครื่องมือทำการประมง	ขนาดเรือประมง (ตันกรอส)				รวม (ลำ)
		10-20	20-60	60-150	ตั้งแต่ 150 ขึ้นไป	
1	อวนลากคู่	-	12	18	-	30
2	อวนลากแผ่นตะเฆ่	1	9	7	1	18
3	อวนลากคานถ่าง	2	13	4	-	19
4	อวนล้อมจับปลากะตัก	-	1	11	-	12
5	อวนล้อมจับ	-	-	1	-	1
6	อวนครอบหมึก	21	38	-	-	59
7	อวนช้อนปลากะเม็ด	-	1	-	-	1
8	อวนลอยปลา	44	23	1	1	69
9	คราดหอยลาย	-	5	-	-	5
10	คราดหอยแครง	7	-	-	-	7
11	คราดหอยอื่น	-	9	-	-	9
12	ลอบปลา	-	1	-	-	1
13	ลอบปู	41	29	-	-	70
14	ลอบหมึก	1	3	-	-	4
15	ลอบหมึกสาย	5	74	-	-	79
16	เรือประกอบเครื่องกำเนิดไฟฟ้า (เรือปั่นไฟ)	3	-	-	-	3
รวม		125	218	42	2	387

ที่มา : สำนักงานประมงจังหวัดสุราษฎร์ธานี ข้อมูล ณ วันที่ 9 กรกฎาคม 2562

2.7 ผู้ประกอบกิจการที่ได้รับอนุญาตตาม พรบ.ควบคุมยาง 2542

1) ใบอนุญาตค้ายาง

ลำดับ ที่	อำเภอ	ชนิดผู้ประกอบการ				รวม
		สหกรณ์/วิสาหกิจชุมชน	บุคคลธรรมดา	บริษัท	กึ่งบุคคลธรรมดา - กึ่งนิติบุคคล	
1	เมืองสุราษฎร์ธานี	-	6	12		18
2	กาญจนดิษฐ์	3	24	4	2	33
3	ดอนสัก	-	4	-	-	4
4	เกาะสมุย	-	-	-	-	-
5	เกาะพะงัน	-	-	-	-	-
6	ไชยา	1	11	-	2	14
7	ท่าชนะ	-	11	1	-	12
8	คีรีรัฐนิคม	-	8	1	-	9
9	บ้านตาขุน	1	3	-	-	4
10	พนม	-	8	1	1	10
11	ท่าฉาง	2	14	1	-	17
12	บ้านนาสาร	1	18	-	-	19
13	บ้านนาเดิม	-	3	1	-	4
14	เคียนซา	1	8	2	-	11
15	เวียงสระ	3	20	-	-	23
16	พระแสง	3	20	2	2	27
17	พุนพิน	2	12	12	-	26
18	ชัยบุรี	2	4	-	1	7
19	วิภาวดี	1	-	-	-	1
รวม		20	174	37	8	239

ที่มา : ศูนย์ควบคุมยางสุราษฎร์ธานี ข้อมูล ณ วันที่ 26 กรกฎาคม 2562

2) ใบอนุญาตตั้งโรงทำยาง

ลำดับ ที่	อำเภอ	ประเภท									รวม
		น้ำยางชั้น	ยางแท่ง	ยางผสมสารเคมี	ยางแผ่นดิบ	ยางแผ่นฝึงแห้ง	ยางแผ่นรมควัน	ยางสกิม	ยางเครพ	ยางอื่นๆ	
1	เมืองสุราษฎร์ธานี	4	4	-	-	1	3	3	1	-	16
2	กาญจนดิษฐ์	1	-	-	-	-	2	-	1	1	5
3	ดอนสัก	-	-	-	-	-	-	-	-	-	-
4	เกาะสมุย	-	-	-	-	-	-	-	-	-	-
5	เกาะพะงัน	-	-	-	-	-	-	-	-	-	-
6	ไชยา	-	-	-	1	-	3	-	-	-	4
7	ท่าชนะ	-	-	-	-	-	-	-	-	-	-
8	คีรีรัฐนิคม	1	1	-	-	-	-	1	1	-	4
9	บ้านตาขุน	-	-	-	-	-	-	-	-	-	-
10	พนม	1	1	-	-	-	-	1	1	-	4
11	ท่าฉาง	1	1	-	-	-	-	-	1	-	3
12	บ้านนาสาร	-	-	-	-	-	-	-	-	-	-
13	บ้านนาเดิม	-	-	-	-	-	-	-	-	-	-
14	เคียนซา	-	-	-	-	-	1	-	-	-	1
15	เวียงสระ	-	-	-	-	-	2	-	-	-	2
16	พระแสง	1	1	-	-	-	-	1	1	-	4
17	พุนพิน	2	4	1	-	-	2	1	1	3	14
18	ชัยบุรี	-	-	-	-	-	1	-	-	-	1
19	วิภาวดี	-	-	-	-	-	1	-	-	-	1
รวม		11	12	1	1	1	15	7	7	4	59

ที่มา : ศูนย์ควบคุมยางสุราษฎร์ธานี ข้อมูล ณ วันที่ 26 กรกฎาคม 2562

3) ใบอนุญาตเป็นผู้ส่งยางออกไปนอกราชอาณาจักร

ลำดับ ที่	อำเภอ	ชนิดผู้ประกอบการ		รวม
		สหกรณ์/วิสาหกิจชุมชน	บริษัท	
1	เมืองสุราษฎร์ธานี	-	9	9
2	กาญจนดิษฐ์	-	1	1
3	ดอนสัก	-	-	-
4	เกาะสมุย	-	-	-
5	เกาะพะงัน	-	-	-
6	ไชยา	-	-	-
7	ท่าชนะ	-	-	-
8	คีรีรัฐนิคม	-	1	1
9	บ้านตาขุน	-	-	-
10	พนม	-	1	1
11	ท่าฉาง	1	1	2
12	บ้านนาสาร	1	-	1
13	บ้านนาเดิม	-	-	-
14	เคียนซา	-	-	-
15	เวียงสระ	1	-	1
16	พระแสง	-	1	1
17	พุนพิน	-	5	5
18	ชัยบุรี	-	-	0
19	วิภาวดี	1	-	1
รวม		4	19	23

ที่มา : ศูนย์ควบคุมยางสุราษฎร์ธานี ข้อมูล ณ วันที่ 26 กรกฎาคม 2562

ส่วนที่ 3

ข้อมูลสถาบันเกษตรกรและอาสาสมัครเกษตรกร

3.1 สหกรณ์และกลุ่มเกษตรกร

ที่	ประเภทสหกรณ์/กลุ่มเกษตรกร	ดำเนินธุรกิจ (แห่ง)	หยุดดำเนินงาน (แห่ง)	ชำระบัญชี (แห่ง)	รวมทั้งหมด (แห่ง)	จำนวนสมาชิก (คน)	ทุนเรือนหุ้น (บาท)
	สหกรณ์ภาคการเกษตร						
1	สหกรณ์การเกษตร	75	2	19	96	76,059	1,007,958,960
2	สหกรณ์ประมง	3			3	1,412	11,462,510
3	สหกรณ์นิคม	4		1	5	13,160	103,185,890
	รวมภาคเกษตร	82	2	20	104	90,631	1,122,607,360
	สหกรณ์นอกภาคเกษตร						
1	สหกรณ์ออมทรัพย์	13		1	14	29,261	11,378,633,160
2	สหกรณ์ร้านค้า	1			1	2,820	4,870,050
3	สหกรณ์บริการ	20	1	4	25	11,768	209,006,400
4	สหกรณ์เครดิตยูเนียน	22			22	23,684	561,570,130
	รวมนอกภาคเกษตร	56	1	5	62	67,533	12,154,079,740
	รวมทั้งสิ้น	138	3	25	166	158,164	13,276,687,100
	กลุ่มเกษตรกร						
1	กลุ่มเกษตรกรทำนา	3		1	4	222	1,638,700
2	กลุ่มเกษตรกรทำสวน	32	1	11	43	3,311	14,380,720
3	กลุ่มเกษตรกรเลี้ยงสัตว์	12	1	2	14	607	3,340,430
4	กลุ่มเกษตรกรทำไร่	2		1	3	68	169,000
5	กลุ่มเกษตรกรทำประมง	2			2	139	228,700
	รวมกลุ่มเกษตรกร	51	2	15	66	4,347	19,757,550
	รวมสหกรณ์และกลุ่มเกษตรกร	189	5	40	232	162,511	13,296,444,650

ที่มา : สำนักงานสหกรณ์จังหวัดสุราษฎร์ธานี ข้อมูล ณ วันที่ 25 มกราคม 2562

3.2 ข้อมูลกลุ่มวิสาหกิจชุมชน กลุ่มส่งเสริมอาชีพ กลุ่มแม่บ้านเกษตรกร กลุ่มยุวเกษตรกร ในจังหวัดสุราษฎร์ธานี

ลำดับ ที่	อำเภอ	กลุ่มวิสาหกิจชุมชน		กลุ่มส่งเสริมอาชีพ		กลุ่มแม่บ้านเกษตรกร		กลุ่มยุวเกษตรกร	
		กลุ่ม	สมาชิก	กลุ่ม	สมาชิก	กลุ่ม	สมาชิก	กลุ่ม	สมาชิก
1	เมืองสุราษฎร์ธานี	37	571	1	18	7	150	2	35
2	กาญจนดิษฐ์	71	1,139	4	105	5	120	1	30
3	ดอนสัก	34	599	2	70	6	174	2	70
4	เกาะสมุย	21	332	-	-	5	89	1	118
5	เกาะพะงัน	11	113	-	-	7	83	-	-
6	ไชยา	38	744	26	750	2	84	1	20
7	ท่าชนะ	45	870	1	13	2	35	1	30
8	คีรีรัฐนิคม	38	1,031	-	-	7	164	-	-
9	บ้านตาขุน	32	869	9	330	3	60	5	140
10	พนม	61	1,490	5	180	8	342	1	50
11	ท่าฉาง	28	614	4	100	3	89	-	-
12	บ้านนาสาร	32	811	2	45	2	30	-	-
13	บ้านนาเดิม	15	237	2	28	3	31	1	53
14	เคียนซา	21	503	4	99	2	43	-	-
15	เวียงสระ	33	930	1	199	-	-	-	-
16	พระแสง	56	1,949	3	125	2	43	1	30
17	พุนพิน	56	1,440	16	432	8	135	-	-
18	ชัยบุรี	43	901	5	114	3	93	3	115
19	วิภาวดี	14	374	4	82	5	85	1	30
รวม		686	15,517	89	2,690	80	1,850	20	721

ที่มา : สำนักงานเกษตรจังหวัดสุราษฎร์ธานี ข้อมูล ณ วันที่ 31 ธันวาคม 2561

3.3 องค์กรเกษตรกรและจำนวนสมาชิกกองทุนฟื้นฟูและพัฒนาเกษตรกร ปี 2561

ลำดับ	อำเภอ	เป็นนิติบุคคล		ไม่เป็นนิติบุคคล		รวม		ชั้นทะเบียนหนี้ (คน)	จำนวนหนี้สิน (บาท)
		จำนวนกลุ่ม	จำนวนสมาชิก	จำนวนกลุ่ม	จำนวนสมาชิก	จำนวนกลุ่ม	จำนวนสมาชิก		
1	เมืองสุราษฎร์ธานี	6	1,179	39	4,782	45	5,961		
2	กาญจนดิษฐ์	9	1,517	136	14,090	145	15,607		
3	ดอนสัก	1	178	41	3,639	42	3,817		
4	เกาะสมุย	1	208	8	2,181	9	2,389		
5	เกาะพะงัน	1	106	7	665	8	771		
6	ไชยา	7	1,658	19	4,394	26	6,052		
7	ท่าชนะ	4	603	50	3,208	54	3,811		
8	คีรีรัฐนิคม	11	925	60	4,834	71	5,759		
9	บ้านตาขุน	6	852	14	1,749	20	2,601		
10	พนม	6	1,204	36	5,162	42	6,366		
11	ท่าฉาง	11	680	50	3,208	61	3,888		
12	บ้านนาสาร	7	791	96	7,749	103	8,540		
13	บ้านนาเดิม	8	508	24	2,481	32	2,989		
14	เคียนซา	7	403	59	5,025	66	5,428		
15	เวียงสระ	9	485	58	4,769	67	5,254		
16	พระแสง	11	903	70	6,990	81	7,893		
17	พุนพิน	7	954	77	6,155	84	7,109		
18	ชัยบุรี	3	320	35	3,087	38	3,407		
19	วิภาวดี	4	226	27	1,903	31	2,129		
รวม		119	13,700	906	86,071	1,025	99,771	2,218	665,247,742.47

ที่มา : สำนักงานกองทุนฟื้นฟูและพัฒนาเกษตรกร สาขาจังหวัดสุราษฎร์ธานี ข้อมูล ณ วันที่ 28 มิถุนายน 2562

หมายเหตุ : หนี้สินของเกษตรกรที่ขึ้นทะเบียนหนี้ฯ ไม่สามารถจำแนกรายองค์กรและรายอำเภอได้

3.4 กลุ่มเกษตรกรที่ขึ้นทะเบียนกับกรมปศุสัตว์

ที่	อำเภอ	จำนวนกลุ่ม	จำนวนสมาชิก	หมายเหตุ
1	เมืองสุราษฎร์ธานี	5	96	
2	กาญจนดิษฐ์	3	46	
3	ดอนสัก	2	34	
4	เกาะสมุย	2	22	
5	เกาะพะงัน	-	-	
6	ไชยา	4	186	
7	ท่าชนะ	3	52	
8	คีรีรัฐนิคม	6	114	
9	บ้านตาขุน	1	18	
10	พนม	2	31	
11	ท่าฉาง	10	194	
12	บ้านนาสาร	1	52	
13	บ้านนาเดิม	2	38	
14	เคียนซา	10	188	
15	เวียงสระ	3	62	
16	พระแสง	5	75	
17	พุนพิน	4	54	
18	ชัยบุรี	3	71	
19	วิภาวดี	2	36	
รวม		68	1,369	

ที่มา : สำนักงานปศุสัตว์จังหวัดสุราษฎร์ธานี ข้อมูล ณ วันที่ 2 มีนาคม 2561

3.5 กลุ่มที่ส่งเสริมการตั้งกลุ่มโดยสถานีพัฒนาที่ดินสุราษฎร์ธานี

พัฒนาเกษตรกรกลุ่มเดิมที่เข้มแข็ง

ที่	อำเภอ	จำนวนกลุ่ม	จำนวนสมาชิก	หมายเหตุ
1	เมืองสุราษฎร์ธานี	2	20	
2	กาญจนดิษฐ์	12	120	
3	ดอนสัก	3	30	
4	เกาะสมุย	7	70	
5	เกาะพะงัน	8	80	
6	ไชยา	5	50	
7	ท่าชนะ	4	40	
8	คีรีรัฐนิคม	2	20	
9	บ้านตาขุน	3	30	
10	พนม	2	20	
11	ท่าฉาง	10	100	
12	บ้านนาสาร	6	60	
13	บ้านนาเดิม	4	40	
14	เคียนซา	3	30	
15	เวียงสระ	5	50	
16	พระแสง	6	60	
17	พุนพิน	10	100	
18	ชัยบุรี	4	40	
19	วิภาวดี	4	40	
รวม		100	1,000	

ที่มา : สถานีพัฒนาที่ดินจังหวัดสุราษฎร์ธานี ข้อมูล ณ วันที่ 26 มิถุนายน 2562

3.6 กลุ่มเกษตรกรจัดทำแปลงขยายพันธุ์ข้าวที่ขึ้นทะเบียนกับกรมการข้าว

ที่	อำเภอ	จำนวน กลุ่ม	จำนวน สมาชิก	หมายเหตุ
1	เมืองสุราษฎร์ธานี	-	-	
2	กาญจนดิษฐ์	-	-	
3	ดอนสัก	-	-	
4	เกาะสมุย	-	-	
5	เกาะพะงัน	-	-	
6	ไชยา	2	15	เป็นกลุ่มผู้ผลิตเมล็ดพันธุ์ข้าว
7	ท่าชนะ	-	-	
8	คีรีรัฐนิคม	1	5	เป็นกลุ่มผู้ผลิตเมล็ดพันธุ์ข้าว
9	บ้านตาขุน	-	-	
10	พนม	-	-	
11	ท่าฉาง	-	-	
12	บ้านนาสาร	-	-	
13	บ้านนาเดิม	-	-	
14	เคียนซา	-	-	
15	เวียงสระ	-	-	
16	พระแสง	-	-	
17	พุนพิน	1	4	เป็นกลุ่มผู้ผลิตเมล็ดพันธุ์ข้าว
18	ชัยบุรี	-	-	
19	วิภาวดี	-	-	
รวม		4	24	

ที่มา : ศูนย์เมล็ดพันธุ์ข้าวสุราษฎร์ธานี ข้อมูล ณ วันที่ 31 ธันวาคม 2561

3.7 อาสาสมัครเกษตรจังหวัดสุราษฎร์ธานี

ที่	อำเภอ	ครูบัญชี	หมอดินอาสา	ประมงอาสา	เศรษฐกิจการเกษตรอาสา	ครูยาง	อาสาสมัครสปก.	อาสาสมัครเกษตรและสหกรณ์	อาสาปศุสัตว์	อาสาฝนหลวง	อาสาสมัครสหกรณ์	อาสาสมัครชลประทาน	ชวาณาอาสา	เกษตรหมู่บ้าน	สารวัตรเกษตรอาสา	ไหมอาสา	Qอาสา	รวมสาขา(นับซ้ำ)	รวมบุคคล(ไม่นับซ้ำ)
รวมทั้งสิ้น		182	1,011	83	16	305	35	-	707	49	88	17	-	768	75	1	-	3,337	2,900
1	เมืองสุราษฎร์ธานี	15	59	6	1	6	-	-	26	2	2	-	-	59	11	-	-	187	159
2	กาญจนดิษฐ์	17	109	8	1	7	17	-	72	4	8	1	-	116	9	-	-	369	334
3	ดอนสัก	7	36	7	1	2	-	-	29	1	5	8	-	32	4	-	-	132	117
4	เกาะสมุย	1	24	-	1	-	-	-	12	2	4	-	-	26	1	-	-	71	62
5	เกาะพะงัน	2	17	-	1	-	-	-	1	-	-	-	-	14	-	-	-	35	27
6	ไชยา	23	49	4	1	3	3	-	32	10	4	6	-	17	7	-	-	159	135
7	ท่าชนะ	5	79	6	1	2	7	-	88	3	11	-	-	55	10	-	-	267	246
8	คีรีรัฐนิคม	11	83	4	1	37	-	-	114	-	2	-	-	13	1	-	-	266	241
9	บ้านตาขุน	8	31	6	-	4	-	-	1	1	3	-	-	19	1	-	-	74	70
10	พนม	24	53	6	-	40	-	-	2	3	8	-	-	37	1	-	-	174	164
11	ท่าฉาง	5	45	7	1	3	4	-	31	4	2	-	-	22	1	-	-	125	105
12	บ้านนาสาร	9	65	-	1	44	-	-	78	3	2	-	-	46	1	-	-	249	222
13	บ้านนาเดิม	6	25	2	1	17	3	-	20	-	4	-	-	25	1	-	-	104	77
14	เคียนซา	8	46	5	1	37	-	-	27	-	6	-	-	30	1	-	-	161	126
15	เวียงสระ	11	62	5	1	36	-	-	54	1	3	2	-	24	1	-	-	200	176
16	พระแสง	10	65	5	1	40	-	-	46	1	3	-	-	107	2	-	-	280	238
17	พุนพิน	10	95	8	-	7	-	-	32	6	15	-	-	76	1	-	-	250	208
18	ชัยบุรี	5	32	1	1	11	1	-	39	1	3	-	-	20	1	-	-	115	100
19	วิภาวดี	5	32	3	1	9	-	-	3	7	3	-	-	30	1	1	-	95	73

ที่มา : สำนักงานเกษตรจังหวัดสุราษฎร์ธานี ข้อมูล ณ วันที่ 11 เมษายน 2561

ส่วนที่ 4

จำนวนฟาร์มมาตรฐานที่รับรองโดยหน่วยงานในสังกัดกระทรวงเกษตรและสหกรณ์ จังหวัดสุราษฎร์ธานี

4.1 มาตรฐานสินค้าเกษตรอินทรีย์

ลำดับ ที่	อำเภอ	จำนวนผู้ได้รับ การรับรอง (ราย)	จำนวน (ไร่)	ชนิดพืชที่ได้รับการรับรอง
1	เมืองสุราษฎร์ธานี	3	27	มะพร้าวแกง มะพร้าวน้ำหอม มะพร้าว มะยม น้ำหวาน (นกขุ้ม) มะนาว แก้วมังกร กระท้อน กล้วยหอม กล้วยทอง กล้วยน้ำหว่า สละ กล้วยเล็บมือนาง มะม่วงเบา น้อยหน้า พริก ทุเรียนเทศ ต้นเหรียง ชะอม ชะพลู มะเขือ มะตูมมาเลย์ ขมิ้นทอง ขมิ้นดำ ขมิ้นชัน กระชาย ต้นข่า ว่านนางคำ หัวไพร ว่านชัก มดลูก ว่านหางม้า ต้นพุ่มเรียง ใบเตย ผักชีฝรั่ง ต้นเล็บครุฑ ละมุดมาเลย์ สะเดา ว่านหาง จระเข้ มังคุด ชมพู ฝรั่ง ฟ้าทะลายโจร รางจืด ย่านาง กวางตุ้ง ค่ะน้ำ ผักบั้ง คื่นฉ่าย ผักกาดหอม พริก มะเขือ ถั่วพักยาว มะระจีน ข้าวโพด ถั่วพูล ผักสลัด อ้อย แดงกวา หัวไช เท้า หอมแบ่ง กระเพรา โหระพา ข้าว พริก หวาน ผักสลัด พริกไทย ผัก หม่อน มันญี่ปุ่น หัวไชเท้า กระเจี๊ยบ
2	กาญจนดิษฐ์	8	42.15	ผักกูด เห็ด ทุเรียน ผักหวานบ้าน มะกอก ลองกอง สางสาด มะเขือ ใฝ่กิมซุง กล้วย ผักหวาน ชะอม มะนาว หม่อน วอเตอร์เครต มังคุด มะตูมแขก พริกกระเหรียง ตะไคร้ กล้วยไข่ พริกจินดา กล้วยหอม ฝรั่งกิมจู พริกขี้หนู มะม่วงหิมพานต์
3	เกาะสมุย	2	9.30	มะพร้าว มะม่วงหิมพานต์ ผักโขม ฟักทอง กระเจี๊ยบแดง น้ำเต้าจีน ถั่วพู
4	เกาะพะงัน	100	673.15	มะพร้าว

ลำดับ ที่	อำเภอ	จำนวนผู้รับ การรับรอง (ราย)	จำนวน (ไร่)	ชนิดพืชที่ได้รับการรับรอง
5	ไชยา	13	194.00	ทุเรียน มังคุด กล้วย มะกรูด ฝรั่ง พริกไทย สับปะรด ตะไคร้ ผักเหลียง
6	ท่าชนะ	1	0.70	เห็ดแครง เห็ดนางฟ้า
7	คีรีรัฐนิคม	2	7.00	พริก ถั่วพู ผักหวานบ้าน ชะอม มะม่วงหิม พานต์ กล้วยน้ำหว่า ลองกอง ทุเรียน มังคุด สะตอ
8	บ้านนาสาร	1	3.75	เงาะ มังคุด ชมพู่ ลองกอง ทุเรียน มะยงชิด กระท้อน
9	บ้านนาเดิม	1	2.00	ผักชี คื่นฉ่าย ต้นหอม จิงจูฉ่าย ผักสลัด คะน้า กวาดตุง ผักกาดขาว ผักโขม ผักบุง ชিং ข่า ขมิ้น ตะไคร้ หน่อไม้ฝรั่ง ฟักทอง มะเขือ ถั่วพิกยาว ข้าวโพดหวาน ชะอม ละมุด มะระ แดงกวา บวบเหลี่ยม หม่อน มะเขือเทศ แครอท พริกขี้หนู กระจับปี่ เห็ด
10	เคียนซา	1	5.41	หม่อน พริก ผักหวาน
11	พุนพิน	4	2.80	มังคุด ลองกอง ทุเรียน เห็ดนางฟ้า เห็ดนางรม เห็ดนางนวล เห็ดแครง เห็ดหลินจือ เห็ดหูหนู เห็ดขอนขาว เห็ดกระด้าง เห็ดเป่าฮื้อ เห็ดหัวลิง เห็ดถั่งเช่าสีทอง ไม้ เห็ดเหื่อไม้ เห็ดนางฟ้าภู ฐาน เห็ดโคนญี่ปุ่น เห็ดโคนน้อย
รวม		136	967.26	

ที่มา : สำนักวิจัยและพัฒนาการเกษตรเขตที่ 7 ข้อมูล ณ วันที่ 22 พฤษภาคม 2562

4.2 มาตรฐาน GAP ด้านพืช

ลำดับที่	อำเภอ	1) ปาล์มน้ำมัน			2) เงาะ			3) เงาะโรงเรียน		
		จำนวนแปลง	พื้นที่ (ไร่)	ผลผลิต(ตัน)	จำนวนแปลง	พื้นที่ (ไร่)	ผลผลิต(ตัน)	จำนวนแปลง	พื้นที่ (ไร่)	ผลผลิต(ตัน)
1	เมืองสุราษฎร์ธานี	92	894	365.05	-	-	-	-	-	-
2	กาญจนดิษฐ์	-	-	-	4	4.19	8.95	-	-	-
3	ดอนสัก	-	-	-	-	-	-	-	-	-
4	เกาะสมุย	-	-	-	-	-	-	-	-	-
5	เกาะพะงัน	-	-	-	-	-	-	-	-	-
6	ไชยา	78	733.3	280.06	1	1	0.5	-	-	-
7	ท่าชนะ	51	1036	156.88	-	-	-	-	-	-
8	คีรีรัฐนิคม	-	-	-	-	-	-	-	-	-
9	บ้านตาขุน	-	-	-	-	-	-	-	-	-
10	พนม	10	139	24.39	2	4	3	-	-	-
11	ท่าฉาง	-	-	-	-	-	-	-	-	-
12	บ้านนาสาร	-	-	-	155	1204.5	458.41	29	227	60.48
13	บ้านนาเดิม	29	403.9	84.09	3	16	2.56	-	-	-
14	เคียนซา	14	133.25	38.41	-	-	-	-	-	-
15	เวียงสระ	11	141	31.91	-	-	-	-	-	-
16	พระแสง	32	544	131.52	-	-	-	-	-	-
17	พุนพิน	1	44	3.27	-	-	-	-	-	-
18	ชัยบุรี	37	585	116.38	-	-	-	-	-	-
19	วิภาวดี	6	91.5	15.72	1	0.5	4	-	-	-
รวม		361	4,744.95	1,247.68	166	1,230.19	477.42	29	227.00	60.48

ที่มา : สำนักงานวิจัยและพัฒนาการเกษตรเขตที่ 7 ข้อมูล ณ วันที่ 24 พฤษภาคม 2562

ลำดับที่	อำเภอ	4) ทุเรียน			5) ทุเรียนหมอนทอง			6) มังคุด		
		จำนวนแปลง	พื้นที่ (ไร่)	ผลผลิต(ตัน)	จำนวนแปลง	พื้นที่ (ไร่)	ผลผลิต(ตัน)	จำนวนแปลง	พื้นที่ (ไร่)	ผลผลิต(ตัน)
1	เมืองสุราษฎร์ธานี	17	198	80.25	-	-	-	5	12.7	3.86
2	กาญจนดิษฐ์	6	14.57	6.24	1	0.04	0.3	6	3.79	6.65
3	ดอนสัก	4	29	13.66	-	-	-	3	11	2.8
4	เกาะสมุย	19	86.5	36.7	-	-	-	13	75	9.3
5	เกาะพะงัน	1	2	0.25	-	-	-	1	1.8	0.06
6	ไชยา	91	1,064.50	99.25	23	190	20.01	31	149	32.87
7	ท่าชนะ	47	466	73.82	3	30	3.06	6	30	12.04
8	คีรีรัฐนิคม	3	36	4.92	2	22	7.27	2	6	4
9	บ้านตาขุน	2	2.2	1	-	-	-	1	5	0.8
10	พนม	35	238	50.95	-	-	-	13	78	4.98
11	ท่าฉาง	5	25.08	13.18	-	-	-	4	14	3.06
12	บ้านนาสาร	42	314.25	76.3	3	13	4	15	81.25	14.96
13	บ้านนาเดิม	1	20	1.5	-	-	-	14	73.5	17.35
14	เคียนซา	14	353	1169.3	-	-	-	-	-	-
15	เวียงสระ	2	20	4.16	-	-	-	-	-	-
16	พระแสง	-	-	-	-	-	-	-	-	-
17	พุนพิน	2	36	1.85	-	-	-	1	0.5	1
18	ชัยบุรี	-	-	-	-	-	-	-	-	-
19	วิภาวดี	5	8.6	15	-	-	-	4	7.5	1.85
รวม		296	2,913.70	1,648.33	32	255.04	34.64	119	549.04	115.58

ที่มา : สำนักงานวิจัยและพัฒนาการเกษตรเขตที่ 7 ข้อมูล ณ วันที่ 24 พฤษภาคม 2562

ลำดับที่	อำเภอ	7) ลองกอง			8) มะพร้าว			9) มะพร้าวน้ำหอม		
		จำนวนแปลง	พื้นที่ (ไร่)	ผลผลิต(ตัน)	จำนวนแปลง	พื้นที่ (ไร่)	ผลผลิต(ตัน)	จำนวนแปลง	พื้นที่ (ไร่)	ผลผลิต(ตัน)
1	เมืองสุราษฎร์ธานี	1	0.03	0.2	92	1100.57	150.99	3	4.6	12.1
2	กาญจนดิษฐ์	5	8.49	5.96	1	0.69	1.39	-	-	-
3	ดอนสัก	3	16.5	4.4	-	-	-	-	-	-
4	เกาะสมุย	7	10.5	4.9	46	232	77.86	-	-	-
5	เกาะพะงัน	-	-	-	-	-	-	-	-	-
6	ไชยา	4	19	4.56	-	-	-	-	-	-
7	ท่าชนะ	7	59	10.72	1	0.5	0.6	-	-	-
8	คีรีรัฐนิคม	6	17.5	9.92	-	-	-	-	-	-
9	บ้านตาขุน	25	153.7	182.67	-	-	-	-	-	-
10	พนม	11	76	7.33	2	8.5	2.7	-	-	-
11	ท่าฉาง	1	0.25	0.6	1	0.5	0.96	-	-	-
12	บ้านนาสาร	17	86.5	11.37	-	-	-	-	-	-
13	บ้านนาเดิม	-	-	-	-	-	-	-	-	-
14	เคียนซา	3	14	136	-	-	-	-	-	-
15	เวียงสระ	-	-	-	-	-	-	-	-	-
16	พระแสง	-	-	-	-	-	-	-	-	-
17	พุนพิน	1	4	0.35	1	0.5	0.4	2	11.48	10.66
18	ชัยบุรี	-	-	-	-	-	-	-	-	-
19	วิภาวดี	4	5.25	4.41	1	0.45	0.8	-	-	-
รวม		95	470.72	383.39	145	1,343.71	235.7	5	16.08	22.76

ที่มา : สำนักงานวิจัยและพัฒนาการเกษตรเขตที่ 7 ข้อมูล ณ วันที่ 24 พฤษภาคม 2562

ลำดับที่	อำเภอ	10) กล้วยหอม			11) กาแฟ			12) ถั่วแปะรด		
		จำนวนแปลง	พื้นที่ (ไร่)	ผลผลิต(ตัน)	จำนวนแปลง	พื้นที่ (ไร่)	ผลผลิต(ตัน)	จำนวนแปลง	พื้นที่ (ไร่)	ผลผลิต(ตัน)
1	เมืองสุราษฎร์ธานี	2	13	7.35	-	-	-	2	0.52	5.5
2	กาญจนดิษฐ์	2	10	4.06	-	-	-	2	4.15	5.53
3	ดอนสัก	-	-	-	-	-	-	-	-	-
4	เกาะสมุย	1	10	2	-	-	-	-	-	-
5	เกาะพะงัน	-	-	-	-	-	-	-	-	-
6	ไชยา	7	57.5	32.88	-	-	-	-	-	-
7	ท่าชนะ	12	122.3	26.8	2	4	0.8	-	-	-
8	คีรีรัฐนิคม	4	8.25	10.53	-	-	-	-	-	-
9	บ้านตาขุน	-	-	-	-	-	-	-	-	-
10	พนม	7	52	5.27	-	-	-	1	2	0.2
11	ท่าฉาง	3	31	2.56	-	-	-	-	-	-
12	บ้านนาสาร	11	45.85	70.86	1	11.5	1.5	-	-	-
13	บ้านนาเดิม	2	10	3.84	-	-	-	-	-	-
14	เคียนซา	1	3	3.33	-	-	-	-	-	-
15	เวียงสระ	4	28	6.48	-	-	-	-	-	-
16	พระแสง	2	11	5.07	-	-	-	-	-	-
17	พุนพิน	2	37	10.93	-	-	-	-	-	-
18	ชัยบุรี	-	-	-	-	-	-	-	-	-
19	วิภาวดี	1	3	6.4	-	-	-	1	2	0.05
รวม		61	441.90	198.36	3	15.50	2.30	6	8.67	11.28

ที่มา : สำนักงานวิจัยและพัฒนาการเกษตรเขตที่ 7 ข้อมูล ณ วันที่ 24 พฤษภาคม 2562

ลำดับที่	อำเภอ	รวม จำนวนแปลง	รวม พื้นที่ (ไร่)	รวม ผลผลิต (ตัน)
1	เมืองสุราษฎร์ธานี	214	2,223.42	625.30
2	กาญจนดิษฐ์	27	45.92	39.08
3	ดอนสัก	10	56.50	20.86
4	เกาะสมุย	86	414.00	130.76
5	เกาะพะงัน	2	3.80	0.31
6	ไชยา	235	2,214.30	470.13
7	ท่าชนะ	129	1,747.80	284.72
8	คีรีรัฐนิคม	17	89.75	36.64
9	บ้านตาขุน	28	160.90	184.47
10	พนม	81	597.50	98.82
11	ท่าฉาง	14	70.83	20.36
12	บ้านนาสาร	273	1,983.85	697.88
13	บ้านนาเดิม	49	523.40	109.34
14	เคียนซา	32	503.25	1,347.04
15	เวียงสระ	17	189.00	42.55
16	พระแสง	34	555.00	136.59
17	พุนพิน	10	133.48	28.46
18	ชัยบุรี	37	585.00	116.38
19	วิภาวดี	23	118.80	48.23
รวม		1,318	12,216.50	4,437.92

ที่มา : สำนักงานวิจัยและพัฒนาการเกษตรเขตที่ 7 ข้อมูล ณ วันที่ 24 พฤษภาคม 2562

4.3 ฟาร์มมาตรฐาน GAP ด้านประมง และ Safety Level รายสินค้าของจังหวัดสุราษฎร์ธานี

1) ปลูกน้ำจืด

ที่	อำเภอ	มาตรฐาน GAP		มาตรฐาน Safety level	
		จำนวน (ฟาร์ม)	จำนวน (ไร่)	จำนวน (ฟาร์ม)	จำนวน (ไร่)
1	เมืองสุราษฎร์ธานี	-	-	1	-
2	กาญจนดิษฐ์	-	-	2	-
3	ดอนสัก	-	-	2	-
4	เกาะสมุย	-	-	-	-
5	เกาะพะงัน	-	-	-	-
6	ไชยา	-	-	1	-
7	ท่าชนะ	-	-	2	-
8	คีรีรัฐนิคม	-	-	3	-
9	บ้านตาขุน	-	-	3	-
10	พนม	-	-	2	-
11	ท่าฉาง	-	-	-	-
12	บ้านนาสาร	-	-	3	-
13	บ้านนาเดิม	-	-	3	-
14	เคียนซา	-	-	2	-
15	เวียงสระ	-	-	5	-
16	พระแสง	-	-	1	-
17	พุนพิน	-	-	6	-
18	ชัยบุรี	-	-	1	-
19	วิภาวดี	-	-	3	-
รวม		-	-	40	-

ที่มา : สำนักงานประมงจังหวัดสุราษฎร์ธานี ข้อมูล ณ วันที่ 9 กรกฎาคม 2562

2) ทุ่งทะเล

ที่	อำเภอ	มาตรฐาน GAP	
		จำนวน (ฟาร์ม)	จำนวน (ไร่)
1	เมืองสุราษฎร์ธานี	37	860
2	กาญจนดิษฐ์	227	7,137
3	ดอนสัก	38	1,912
4	ไชยา	67	1,962
5	ท่าชนะ	38	784
6	ท่าฉาง	59	1,642
7	พุนพิน	184	2,917
รวม		650	17,214

ที่มา : สำนักงานประมงจังหวัดสุราษฎร์ธานี ข้อมูล ณ วันที่ 7 สิงหาคม 2562

4.4 มาตรฐาน GAP ด้านปศุสัตว์

1) จำนวนฟาร์มปศุสัตว์ที่ได้รับการรับรองมาตรฐาน

ที่	อำเภอ	1) สุกร	2) ไก่ไข่	3) ไก่เนื้อ	4) แพะเนื้อ	5) ฝูง	รวมฟาร์ม
1	กาญจนดิษฐ์	121	2	129	-	-	252
2	คีรีรัฐนิคม	2	-	6	-	-	8
3	เคียนซา	-	-	2	-	-	2
4	ไชยา	13	-	28	-	1	42
5	ดอนสัก	3	-	10	-	-	13
6	ท่าชนะ	2	-	1	-	-	3
7	บ้านตาขุน	-	-	1	-	-	1
8	บ้านนาสาร	3	-	4	-	-	7
9	พนม	-	-	14	-	-	14
10	พระแสง	-	-	3	-	-	3
11	พุนพิน	1	1	5	1	-	8
12	ชัยบุรี	-	1	-	-	-	1
13	ท่าฉาง	5	-	1	-	-	6
14	บ้านนาเดิม	2	-	-	-	-	2
15	วิภาวดี	-	-	1	-	-	1
รวม		152	4	205	1	1	363

ที่มา : สำนักงานปศุสัตว์จังหวัดสุราษฎร์ธานี ข้อมูล ณ วันที่ 18 กุมภาพันธ์ 2562

2) ข้อมูลสถานะ/ฟาร์มที่ได้รับการรับรองมาตรฐาน GAP (ราย) ปี 2558 - 2560

ชนิดสินค้า	ปี 2558				ปี 2559				ปี 2560			
	สมัคร	การรับรองมาตรฐาน			สมัคร	การรับรองมาตรฐาน			สมัคร	การรับรองมาตรฐาน		
		ต่ออายุ	ใหม่	รวม		ต่ออายุ	ใหม่	รวม		ต่ออายุ	ใหม่	รวม
1) สุกร	25	4	18	22	-	36	27	63	90	31	46	77
2) ไก่ไข่	5	5	-	5	-	-	-	-	-	-	-	-
3) ไก่เนื้อ	130	26	100	126	45	20	23	43	80	55	21	76
4) แพะเนื้อ	-	-	-	-	65	-	1	1	-	-	-	-
5) ฝูง	2	2	-	2	-	-	-	-	-	-	-	-
6) โคเนื้อ	-	-	-	-	-	-	-	-	-	-	-	-
รวม	162	37	118	155	110	56	51	107	170	86	67	153

ที่มา : สำนักงานปศุสัตว์จังหวัดสุราษฎร์ธานี ข้อมูล ณ วันที่ 2 มีนาคม 2561

4.5 ข้อมูลสินค้าบ่งชี้ทางภูมิศาสตร์ (GI) ของจังหวัดสุราษฎร์ธานี ณ ปี 2561

สินค้า	ทะเบียนเลขที่	วันที่ได้รับการขึ้นทะเบียน	เกษตรกร (ราย)	พื้นที่ผลิต (ไร่)	ผลผลิต (ตัน/ปี)	ลักษณะเด่นของสินค้า	สถานที่ผลิต
หอยนางรมสุราษฎร์ธานี	สช.49100010	13 มกราคม 2549	1	4	3,600-4,000 ตัว 4ตัว/กก.	คือหอยตะโกรมขาว หอยพันธุ์ท้องถิ่นของจังหวัดสุราษฎร์ธานี มีเนื้อมาก สีขาวนวล สะอาด เมื่อรับประทานรสชาติดี ไม่มีกลิ่นคาว เลี้ยงในทะเล และบ่อเลี้ยงสัตว์น้ำ ในพื้นที่จังหวัดสุราษฎร์ธานี	อำเภอกาญจนดิษฐ์
ไข่เค็มไชยา	สช.50100019	1 พฤศจิกายน 2549	11	-	300,000 ฟอง/เดือน	ขนาดใหญ่โต ไข่แดงร่วนเป็นทราย มีความมัน ไข่ขาวนุ่ม รสไม่เค็มจัด กลิ่นหอม ไม่เหม็นคาว มีพื้นที่การผลิตอยู่ในเขต อำเภอไชยา จังหวัดสุราษฎร์ธานี	อำเภอไชยา
มะพร้าวเกาะพะงัน	สช.56100047	1 กันยายน 2551	25	831	2,243.70	ทรงกลมรียาว เปลือกและเส้นใยมีความเหนียว กะลา มีสีน้ำตาลแก่ เนื้อมะพร้าวขาวใสเนื้อแน่น 2 ชั้น หอมกะทิสด มีความหอมมัน เป็นเอกลักษณ์ปลูกในตำบลบ้านใต้ อำเภอเกาะพะงัน	อำเภอเกาะพะงัน
เงาะโรงเรียน	สช.61100111	27 มิถุนายน 2561	400	23,753	21,330	ทรงค่อนข้างกลม ขนดก โคนขนเป็นสีแดง ปลายขนเป็นสีเขียว เปลือกบาง เมื่อลองชิม จะให้รสชาติหอมหวาน เนื้อแห้งไม่แฉะ และเนื้อล่อนออกจากเมล็ด	พื้นที่ปลูก 3 อำเภอ 1. อำเภอบ้านนาสาร 2. อำเภอบ้านนาเดิม 3. อำเภอเวียงสระ

หมายเหตุ : จำนวนเกษตรกรเงาะโรงเรียน อยู่ระหว่างการดำเนินการเอกสารขอการรับรอง GI

ที่มา : (1) สำนักงานเกษตรจังหวัดสุราษฎร์ธานี ข้อมูล ณ วันที่ 14 สิงหาคม 2562

(2) สำนักงานประมงจังหวัดสุราษฎร์ธานี ข้อมูล ณ วันที่ 14 สิงหาคม 2562

(3) สำนักงานปศุสัตว์จังหวัดสุราษฎร์ธานี ข้อมูล ณ วันที่ 14 สิงหาคม 2562

4.6 ข้อมูลระบบส่งเสริมการเกษตรแบบแปลงใหญ่ จังหวัดสุราษฎร์ธานี ปี 2561

จังหวัดสุราษฎร์ธานี มีแปลงใหญ่ 54 แปลง 16 ชนิดสินค้า ปาล์มน้ำมัน 29 แปลง ผัก/สมุนไพร 3 แปลง ยางพารา 3 แปลง มะพร้าวแก่ 3 แปลง ทุเรียน 4 แปลง กลัวยหอม 2 แปลง เงาะโรงเรียน 1 แปลง ลองกอง 1 แปลง มังคุด 1 แปลง ข้าว 1 แปลง โคนือ 2 แปลง กุ้งขาว 1 แปลง ปลานิล 1 แปลง ฝรั่ง 1 แปลง และปลาน้ำจืด 1 แปลง

ลำดับที่	สินค้า	ที่ตั้งแปลงใหญ่	ชื่อกลุ่ม	เกษตรกร (ราย)	พื้นที่ (ไร่)	ปริมาณผลผลิต (ตัน/ปี)	ผู้จัดการแปลง	หมายเลขโทรศัพท์	หน่วยงานเจ้าภาพ
1	ปาล์มน้ำมัน	หมู่ 6 ตำบลตะเคียนทอง อำเภอกาญจนดิษฐ์ จังหวัดสุราษฎร์ธานี	แปลงใหญ่ปาล์มน้ำมัน (นิคมสหกรณ์กาญจนดิษฐ์) ตำบลตะเคียนทอง ตำบลกะแต อำเภอกาญจนดิษฐ์ จังหวัดสุราษฎร์ธานี	30	158	3.100	นายประเสริฐศักดิ์ ณ นคร	077378025	กสส.
2	ปาล์มน้ำมัน	หมู่ ตำบลตะกุกเหนือ อำเภอวิภาวดี จังหวัดสุราษฎร์ธานี	แปลงใหญ่ปาล์มน้ำมัน (นิคมสหกรณ์ท่าฉาง) ต.ตะกุกเหนือ อ.วิภาวดี จ.สุราษฎร์ธานี	200	3,000	3.200	นายจาริต จัวนาน	0895871524	กสส.
3	ปาล์มน้ำมัน	หมู่ 4 ตำบลมะลวน อำเภอพุนพิน จังหวัดสุราษฎร์ธานี	แปลงใหญ่ปาล์มน้ำมัน ม.4 ตำบลมะลวน อำเภอพุนพิน จังหวัดสุราษฎร์ธานี	51	752	3.200	นายระนอง เหมทานนท์	0935741658	กสก.
4	ปาล์มน้ำมัน	หมู่ 2 ตำบลสองแพรก อำเภอชัยบุรี จังหวัดสุราษฎร์ธานี	แปลงใหญ่ปาล์มน้ำมัน ม.2 ตำบลสองแพรก อำเภอชัยบุรี จังหวัดสุราษฎร์ธานี	42	974	3.200	นายพงศ์ศานต์ อติศักดิ์	077367117	กสก.
5	ปาล์มน้ำมัน	หมู่ 9 ตำบลคลองน้อย อำเภอเมืองสุราษฎร์ธานี จังหวัดสุราษฎร์ธานี	แปลงใหญ่ปาล์มน้ำมัน หมู่ 9 ตำบลคลองน้อย อำเภอเมืองสุราษฎร์ธานี จังหวัดสุราษฎร์ธานี	50	721	3.200	นางซูลี เทียมประทีป	08 1271 01	กสก.
6	ปาล์มน้ำมัน	หมู่ 2 ตำบลปากแพรก อำเภอดอนสัก จังหวัดสุราษฎร์ธานี	ปาล์มน้ำมันแปลงใหญ่ หมู่ 2 ตำบลปากแพรก อำเภอดอนสัก จังหวัดสุราษฎร์ธานี	32	780	3.200	นายปัญญา ชูแก้ว	0816767276	กสก.
7	ปาล์มน้ำมัน	หมู่ 6 ตำบลพนม อำเภอพนม จังหวัดสุราษฎร์ธานี	แปลงใหญ่ปาล์มน้ำมัน หมู่ 6 ตำบลคลองชะอุ่น อำเภอพนม จังหวัดสุราษฎร์ธานี	37	684	3.200	นายงยุทธ แซ่ลิ้ม	0849922257	กสก.
8	ปาล์มน้ำมัน	หมู่ 4 ตำบลท่าชี อำเภอบ้านนาสาร จังหวัดสุราษฎร์ธานี	แปลงใหญ่ปาล์มน้ำมัน ม.4 ตำบลท่าชี อำเภอบ้านนาสาร จังหวัดสุราษฎร์ธานี	30	315	3.100	นายเลิศเชาว์ คงเนียม		กสก.
9	ปาล์มน้ำมัน	หมู่ 2 ตำบลท่าเรือ อำเภอบ้านนาเดิม จังหวัดสุราษฎร์ธานี	แปลงใหญ่ปาล์มน้ำมัน ม.2 ตำบลท่าเรือ อำเภอบ้านนาเดิม จังหวัดสุราษฎร์ธานี	40	540	3.100	นายจาริก ทิพย์เดช	0862700297	กสก.
10	ปาล์มน้ำมัน	หมู่ 5 ตำบลตะกรบ อำเภอไชยา จังหวัดสุราษฎร์ธานี	แปลงใหญ่ปาล์มน้ำมัน หมู่ 5 ตำบลตะกรบ อำเภอไชยา จังหวัดสุราษฎร์ธานี	86	1,250	3.200	นางจรี ร่าหมาน	0897318655	กสก.
11	ปาล์มน้ำมัน	หมู่ ตำบลคลองพา อำเภอท่าชนะ จังหวัดสุราษฎร์ธานี	แปลงใหญ่ปาล์มน้ำมัน ตำบลคลองพา อำเภอท่าชนะ จังหวัดสุราษฎร์ธานี	52	1,193	3.200	นายพรศักดิ์ พุกกะหิรัญ	0848521903	กสก.
12	ปาล์มน้ำมัน	หมู่ 4 ตำบลเขาคอก อำเภอเคียนซา จังหวัดสุราษฎร์ธานี	แปลงใหญ่ปาล์มน้ำมัน ม.4 ตำบลเขาคอก อำเภอเคียนซา จังหวัดสุราษฎร์ธานี	48	804	3.100	นายทรงชัย พัฒนะ	0878970801	กสก.
13	ปาล์มน้ำมัน	หมู่ 3 ตำบลคลองฉนวน อำเภอเวียงสระ จังหวัดสุราษฎร์ธานี	แปลงใหญ่ปาล์มน้ำมัน หมู่ 3 ตำบลคลองฉนวน อำเภอเวียงสระ จังหวัดสุราษฎร์ธานี	50	487	3.100	นายไพโรจน์ บุญทอง		กสก.
14	ปาล์มน้ำมัน	ตำบลสินปุน อำเภอพระแสง จังหวัดสุราษฎร์ธานี	แปลงใหญ่ปาล์มน้ำมัน ตำบลสินปุน อำเภอพระแสง จังหวัดสุราษฎร์ธานี	60	1,012	3.200	นางสาวดวงใจ เพชรโชติ	0843344114	กสก.
15	ปาล์มน้ำมัน	หมู่ 4 ตำบลตะกุกเหนือ อำเภอวิภาวดี จังหวัดสุราษฎร์ธานี	แปลงใหญ่ปาล์มน้ำมัน ม.4 ตำบลตะกุกเหนือ อำเภอวิภาวดี จังหวัดสุราษฎร์ธานี	56	924	3.250	นางสุปัญญา เข็มขาว	0818945880	กสก.
16	ปาล์มน้ำมัน	หมู่ 7 ตำบลบ้านยาง อำเภอคีรีรัฐนิคม จังหวัดสุราษฎร์ธานี	แปลงใหญ่ปาล์มน้ำมัน หมู่ 7 ตำบลบ้านยาง อำเภอคีรีรัฐนิคม จังหวัดสุราษฎร์ธานี	30	437	3.000	นายพงษ์ศักดิ์ เกิดสมบัติ	0862798682	กสก.
17	ปาล์มน้ำมัน	หมู่ 9 ตำบลพรุไทย อำเภอบ้านตาขุน จังหวัดสุราษฎร์ธานี	แปลงใหญ่ปาล์มน้ำมัน หมู่ 9 ตำบลพรุไทย อำเภอบ้านตาขุน จังหวัดสุราษฎร์ธานี	30	553	3.100	นายสุรสิทธิ์ ฤทธิกุล	0857874699	กสก.
18	ปาล์มน้ำมัน	หมู่ 5 ตำบลคลองไทร อำเภอท่าฉาง จังหวัดสุราษฎร์ธานี	แปลงใหญ่ปาล์มน้ำมัน หมู่ 5 ตำบลคลองไทร อำเภอท่าฉาง จังหวัดสุราษฎร์ธานี	50	711	3.200	นายศิริพันธ์ ชูมาก	0814770709	กสก.
19	ปาล์มน้ำมัน	หมู่ 3 ตำบลท่าฤๅห์ อำเภอกาญจนดิษฐ์ จังหวัดสุราษฎร์ธานี	แปลงใหญ่ปาล์มน้ำมัน หมู่ 3 ตำบลท่าฤๅห์ อำเภอกาญจนดิษฐ์ จังหวัดสุราษฎร์ธานี	37	547	3.100	นายเขาวลิต แก้วขำ	0869405518	กสก.
20	ปาล์มน้ำมัน	ตำบลไทรซิง อำเภอพระแสง จังหวัดสุราษฎร์ธานี	แปลงใหญ่ปาล์มน้ำมัน (สหกรณ์) ตำบลไทรซิง อำเภอพระแสง จังหวัดสุราษฎร์ธานี	70	1,400	3.200	นายไชยรงค์ รัชชขำ	0898723094	กสส.
21	ปาล์มน้ำมัน	หมู่ 1 ตำบลพนม อำเภอพนม จังหวัดสุราษฎร์ธานี	แปลงใหญ่ปาล์มน้ำมัน(นิคมสหกรณ์พนม) ตำบลพนม อำเภอพนม จังหวัดสุราษฎร์ธานี	385	9,965	3.300	นายไพโรจน์ พิธีรัตนานนท์	0611929428	กสส.
22	ปาล์มน้ำมัน	หมู่ 4 ตำบลเขาวง อำเภอบ้านตาขุน จังหวัดสุราษฎร์ธานี	แปลงใหญ่ปาล์มน้ำมัน หมู่ 4 ตำบลเขาวง อำเภอบ้านตาขุน จังหวัดสุราษฎร์ธานี	48	745	3.100	นายสกกลกิจ บุญชวน	0862785584	กสก.
23	ปาล์มน้ำมัน	ตำบลไทรทอง อำเภอชัยบุรี จังหวัดสุราษฎร์ธานี	แปลงใหญ่ปาล์มน้ำมันไทรทอง ตำบลไทรทอง อำเภอชัยบุรี จังหวัดสุราษฎร์ธานี	34	881	3.000	พงศ์ศานต์ อติศักดิ์	077367117	กสก.
24	ปาล์มน้ำมัน	หมู่ 7 ตำบลคันธุลี อำเภอท่าชนะ จังหวัดสุราษฎร์ธานี	แปลงใหญ่ปาล์มน้ำมันตำบลคันธุลี อำเภอท่าชนะ จังหวัดสุราษฎร์ธานี	62	940	3.200		077381206	กสก.
25	ปาล์มน้ำมัน	หมู่ 5 ตำบลสมอทอง อำเภอท่าชนะ จังหวัดสุราษฎร์ธานี	แปลงใหญ่ปาล์มน้ำมันตำบลสมอทอง อำเภอท่าชนะ จังหวัดสุราษฎร์ธานี	162	3,314	3.200		077381206	กสก.
26	ปาล์มน้ำมัน	หมู่ ตำบลชัยบุรี อำเภอชัยบุรี จังหวัดสุราษฎร์ธานี	แปลงใหญ่ปาล์มน้ำมันชัยบุรี ตำบลชัยบุรี อำเภอชัยบุรี จังหวัดสุราษฎร์ธานี	35	906	2.900	พงศ์ศานต์ อติศักดิ์	077367117	กสก.
27	ปาล์มน้ำมัน	หมู่ 3 ตำบลคลองสระ อำเภอกาญจนดิษฐ์ จังหวัดสุราษฎร์ธานี	แปลงใหญ่ปาล์มน้ำมันตำบลคลองสระ อำเภอกาญจนดิษฐ์ จังหวัดสุราษฎร์ธานี	61	1,008	3.100	นางสาวขวัญตา หล่อเพชร	0857912901	กสก.
28	ปาล์มน้ำมัน	หมู่ 1 ตำบลท่าเคย อำเภอท่าฉาง จังหวัดสุราษฎร์ธานี	แปลงใหญ่ปาล์มน้ำมันตำบลท่าเคย อำเภอท่าฉาง จังหวัดสุราษฎร์ธานี	117	2,191	3.100	นายเรศ ไข่มุกข์	0958698150	กสก.

ลำดับ ที่	สินค้า	ที่ตั้งแปลงใหญ่	ชื่อกลุ่ม	เกษตรกร (ราย)	พื้นที่ (ไร่)	ปริมาณผลผลิต (ตัน/ปี)	ผู้จัดการแปลง	หมายเลข โทรศัพท์	หน่วยงาน เจ้าภาพ
29	ปาล์มน้ำมัน	หมู่ 8 ตำบลท่าชนะ อำเภอท่าชนะ จังหวัดสุราษฎร์ธานี	แปลงใหญ่ปาล์มน้ำมันตำบลท่าชนะ อำเภอท่าชนะ จังหวัดสุราษฎร์ธานี	108	828	3.200			กสท.
30	ผัก/สมุนไพร	หมู่ 4 ตำบลถ้ำสิงขร อำเภอคีรีรัฐนิคม จังหวัดสุราษฎร์ธานี	แปลงใหญ่ผัก หมู่ 4 ตำบลถ้ำสิงขร อำเภอคีรีรัฐนิคม จังหวัดสุราษฎร์ธานี	68	642	3.600	นางอารณีย์ กลางรักษ์	0869412049	กสท.
31	ผัก/สมุนไพร	หมู่ 8 ตำบลต้นยวน อำเภอพนม จังหวัดสุราษฎร์ธานี	แปลงใหญ่สมุนไพร ตำบลต้นยวน อำเภอพนม จังหวัดสุราษฎร์ธานี	95	512	90.000	นางนันทวรรณ พร้อมมูล	077284808	สปท.
32	ผัก/สมุนไพร	หมู่ 3 ตำบลท่าข้าม อำเภอพุนพิน จังหวัดสุราษฎร์ธานี	แปลงใหญ่ผัก ม.3 ตำบลท่าข้าม อำเภอพุนพิน จังหวัดสุราษฎร์ธานี	51	312	150.000	นายสมพันธ์ ไทยบุญรอด	0888212667	กสท.
33	ยางพารา	หมู่ 16 ตำบลปากแพรก อำเภอคอนสัก จังหวัดสุราษฎร์ธานี	แปลงใหญ่ยางพาราตำบลปากแพรก อำเภอคอนสัก จังหวัดสุราษฎร์ธานี	115	1,314	550.000	นางสุวรรณ บัวแก้ว		กสท.
34	ยางพารา	หมู่ 2 ตำบลพ่วงพรมคร อำเภอเคียนซา จังหวัดสุราษฎร์ธานี	แปลงใหญ่ยางพารา (สหกรณ์) ต.พ่วงพรมคร อ.เคียนซา สุราษฎร์ธานี	100	5,000	550.000	นายประพันธ์ นาคคลัง	077-439151	กสส.
35	ยางพารา	หมู่ 4 ตำบลตะกุกเหนือ อำเภอวิภาวดี จังหวัดสุราษฎร์ธานี	แปลงใหญ่ยางพารา(สหกรณ์) ตำบลตะกุกเหนือ อำเภอวิภาวดี จังหวัดสุราษฎร์ธานี	100	2,500	550.000	นายชาญวิทย์ วีโรจน์	0862749367	กสส.
36	มะพร้าว	หมู่ 4 ตำบลบ่อผุด อำเภอเกาะสมุย จังหวัดสุราษฎร์ธานี	แปลงใหญ่มะพร้าว หมู่ 4 ตำบลบ่อผุด อำเภอเกาะสมุย จังหวัดสุราษฎร์ธานี	51	328	20.000	นายพีรชัย ทองมัน		กสท.
37	มะพร้าว	หมู่ 2 ตำบลบ้านใต้ อำเภอเกาะพะงัน จังหวัดสุราษฎร์ธานี	แปลงใหญ่มะพร้าว หมู่ 2 ตำบลบ้านใต้ อำเภอเกาะพะงัน จังหวัดสุราษฎร์ธานี	56	450	22.000	นายวรรณฤทธิ์ บัวชื่น	0935741651	กสท.
38	มะพร้าวแก่	หมู่ 3 ตำบลบางใบไม้ อำเภอเมืองสุราษฎร์ธานี จังหวัดสุราษฎร์ธานี	แปลงใหญ่มะพร้าวตำบลบางใบไม้ อำเภอเมือง จังหวัดสุราษฎร์ธานี	33	459	2.000	นางลัดดาวัลย์ วัฒนโน	0912805668	กสท.
39	ทุเรียน	หมู่ 2 ตำบลขุนทะเล อำเภอเมืองสุราษฎร์ธานี จังหวัดสุราษฎร์ธานี	แปลงใหญ่ทุเรียน หมู่ 2 ตำบลขุนทะเล อำเภอเมืองสุราษฎร์ธานี จังหวัดสุราษฎร์ธานี	30	560	1.500	นายมนตรี มีเพ็ง	0817884194	กสท.
40	ทุเรียน	หมู่ 10 ตำบลบ้านเสด็จ อำเภอเคียนซา จังหวัดสุราษฎร์ธานี	แปลงใหญ่ทุเรียน ม.10 ตำบลบ้านเสด็จ อำเภอเคียนซา จังหวัดสุราษฎร์ธานี	30	511	1.100	น.ส.ธัญญารัตน์ นวลเต็ม		กสท.
41	ทุเรียน	หมู่ 7 ตำบลต้นยวน อำเภอพนม จังหวัดสุราษฎร์ธานี	แปลงใหญ่ทุเรียน ตำบลต้นยวน อำเภอพนม จังหวัดสุราษฎร์ธานี	31	500	1.200			กสท.
42	ทุเรียน	ตำบลบ้านส้อง อำเภอเวียงสระ จังหวัดสุราษฎร์ธานี	แปลงใหญ่ทุเรียน ตำบลบ้านส้อง อำเภอเวียงสระ จังหวัดสุราษฎร์ธานี	30	319	1.080	นายบุญเลื่อง หนูช่วย	0824258866	กสท.
43	กล้วยหอม	ตำบลถ้ำสิงขร อำเภอคีรีรัฐนิคม จังหวัดสุราษฎร์ธานี	แปลงใหญ่กล้วยหอมทอง (สหกรณ์) ต.ถ้ำสิงขร ต.ท่าเนียบ อำเภอคีรีรัฐนิคม จ.สุราษฎร์ธานี	40	300	1.296	นางณัฐกานต์ พัฒนราช	0895887836	กสส.
44	กล้วยหอม	ตำบลนาสาร อำเภอบ้านนาสาร จังหวัดสุราษฎร์ธานี	แปลงใหญ่กล้วยหอมทอง(สหกรณ์การเกษตรบ้านนาสาร) ต.นาสาร อ.บ้านนาสาร จ.สุราษฎร์ธานี	30	202	1.600	นายไพเราะ กุลศิริ	0939838545	กสส.
45	เงาะโรงเรียน	หมู่ 4 ตำบลเพิ่มพูนทรัพย์ อำเภอบ้านนาสาร จังหวัดสุราษฎร์ธานี	แปลงใหญ่เงาะโรงเรียน หมู่ที่ 4 ตำบลเพิ่มพูนทรัพย์ อำเภอบ้านนาสาร จังหวัดสุราษฎร์ธานี	115	1,092	2.719	นายสุวิทย์ คงปาน	0873232787	กสท.
46	ลองกอง	หมู่ 1 ตำบลเขาวง อำเภอบ้านตาขุน จังหวัดสุราษฎร์ธานี	แปลงใหญ่ลองกอง หมู่ 1 ตำบลเขาวง อำเภอบ้านตาขุน จังหวัดสุราษฎร์ธานี	50	429	49.000	นายพิศาล พิทักษ์แทน	0908671037	กสท.
47	มังคุด	หมู่ 3 ตำบลบ้านนา อำเภอบ้านนาเดิม จังหวัดสุราษฎร์ธานี	แปลงใหญ่มังคุด ม.3 ตำบลนาได้ อำเภอบ้านนาเดิม จังหวัดสุราษฎร์ธานี	35	319	20.000	นายสมพร พัฒน์จร	0872643168	กสท.
48	ข้าว	หมู่ 5 ตำบลเลม็ด อำเภอไชยา จังหวัดสุราษฎร์ธานี	แปลงใหญ่ข้าว (นาแปลงใหญ่หลักเกณฑ์ใหม่) หมู่ 5 ต.เลม็ด อ.ไชยา จ.สุราษฎร์ธานี	52	583	270.000	นายสุธรรม ทองเข้ม	0810868289	กทช.
49	โคเนื้อ	หมู่ 4 ตำบลพลายวาส อำเภอกาญจนดิษฐ์ จังหวัดสุราษฎร์ธานี	แปลงใหญ่โคเนื้อ ต.พลายวาส อ.กาญจนดิษฐ์ จ.สุราษฎร์ธานี	35	330	-	นายวิศานต์ เด็ดกรักษ์ทิพย์	0895906689	กปศ.
50	โคเนื้อ	หมู่ 5 ตำบลบ้านยาง อำเภอคีรีรัฐนิคม จังหวัดสุราษฎร์ธานี	แปลงใหญ่โคเนื้อบ้านยางพัฒนา	59	778	-	นายศิริพงษ์ จันทร์ปาน	0810909918	กปศ.
51	กุ้งขาว	ตำบลกะแดะ อำเภอกาญจนดิษฐ์ จังหวัดสุราษฎร์ธานี	แปลงใหญ่กุ้งทะเล (สหกรณ์เลี้ยงกุ้งลุ่มน้ำท่าทอง จำกัด) ต.กะแดะ อ.กาญจนดิษฐ์ จ.สุราษฎร์ธานี	53	1,496	2.609	นายโกศล หนูกลิ่น	0818927766	กปม.
52	ปลาบิล	หมู่ 1 ตำบลบางมะตือ อำเภอพุนพิน จังหวัดสุราษฎร์ธานี	เกษตรกรผู้เลี้ยงปลาบิลในกระชัง อำเภอพุนพิน	30	5	72.000	นายสุวิชา ใจเปี่ยม	0860456920	กปม.
53	ฝั่งโพรง	หมู่ 6 ตำบลพรุไทย อำเภอบ้านตาขุน จังหวัดสุราษฎร์ธานี	แปลงใหญ่ฝั่งโพรงตำบลพรุไทย อำเภอบ้านตาขุน จังหวัดสุราษฎร์ธานี	32	274	-	นางวิไลวรรณ หลายสวัสดิ์	0935740970	กสท.
54	ปลาน้ำจืด	หมู่ 3 ตำบลทรัพย์ทวี อำเภอบ้านนาเดิม จังหวัดสุราษฎร์ธานี	แปลงใหญ่ปลามังตาบทรัพย์ทวี อำเภอบ้านนาเดิม จังหวัดสุราษฎร์ธานี	35	10	-	นายภูษิต จันทร์เพชร		กปม.

ที่มา : สำนักงานเกษตรจังหวัดสุราษฎร์ธานี ข้อมูล ณ วันที่ 25 มิถุนายน 2562

ส่วนที่ 5

แหล่งเรียนรู้ด้านการเกษตรและศูนย์ถ่ายทอดเทคโนโลยีด้านการเกษตรในจังหวัดสุราษฎร์ธานี

สรุปจำนวนศูนย์เรียนรู้และศูนย์ถ่ายทอดเทคโนโลยีด้านการเกษตร

ลำดับ ที่	อำเภอ	(5.1) ศูนย์เรียนรู้ ⁽¹⁾ การเพิ่มประสิทธิภาพ การผลิตสินค้าเกษตร	(5.2) ศูนย์เรียนรู้ ⁽²⁾ เศรษฐกิจพอเพียง (แห่ง)	(5.3) ศูนย์เรียนรู้ ⁽³⁾ ในเขตปฏิรูปที่ดิน (แห่ง)	(5.4) ศูนย์เรียนรู้ ⁽⁴⁾ ด้านประมง (แห่ง)	(5.5) ศูนย์เรียนรู้ ⁽⁵⁾ ด้านการพัฒนาที่ดิน (แห่ง)	(5.6) ศูนย์ถ่ายทอด ⁽⁶⁾ เทคโนโลยีด้านการเกษตร ประจำตำบล (แห่ง)	(5.7) ศูนย์ข้าวชุมชน ⁽⁷⁾ (แห่ง)	(5.8) แปลงต้นแบบ ⁽⁸⁾ การส่งเสริมและถ่ายทอด เทคโนโลยีการผลิตฯ (แห่ง)
1	เมือง	1 (ปาล์มน้ำมัน)	-	-	5 (การเพาะเลี้ยงสัตว์น้ำ)	2	9	-	1
2	กาญจนดิษฐ์	1 (ปาล์มน้ำมัน)	1 (ศูนย์เรียนรู้ เศรษฐกิจ พอเพียงชุมชน ตำบลช้างขวา)	-	5 (การเพาะเลี้ยงสัตว์น้ำ)	6	13	-	1
3	ดอนสัก	1 (ปาล์มน้ำมัน)	-	-	5 (การเพาะเลี้ยงสัตว์น้ำ)	2	4	-	1
4	เกาะสมุย	1 (มะพร้าว)	-	-	5 (การเพาะเลี้ยงสัตว์น้ำ)	1	7	-	-
5	เกาะพะงัน	1 (มะพร้าว)	-	-	5 (การเพาะเลี้ยงสัตว์น้ำ)	1	3	-	-
6	ไชยา	1 (ปาล์มน้ำมัน)	1 (ศูนย์เรียนรู้ เศรษฐกิจพอเพียง ชุมชนบ้านกลาง)	-	5 (การเพาะเลี้ยงสัตว์น้ำ)	4	9	-	-
7	ท่าชนะ	1 (ปาล์มน้ำมัน)	1 (ศูนย์เรียนรู้ เศรษฐกิจพอเพียง ชุมชนบ้านเขาชงโค)	-	5 (การเพาะเลี้ยงสัตว์น้ำ)	4	6	-	-
8	คีรีรัฐนิคม	1 (ยางพารา)	-	-	5 (การเพาะเลี้ยงสัตว์น้ำ)	2	8	-	1
9	บ้านตาขุน	1 (ลองกอง)	-	-	5 (การเพาะเลี้ยงสัตว์น้ำ)	2	4	-	1
10	พนม	1 (ปาล์มน้ำมัน)	-	-	5 (การเพาะเลี้ยงสัตว์น้ำ)	2	6	-	1

ลำดับ ที่	อำเภอ	(5.1) ศูนย์เรียนรู้ ⁽¹⁾ การเพิ่มประสิทธิภาพ การผลิตสินค้าเกษตร	(5.2) ศูนย์เรียนรู้ ⁽²⁾ เศรษฐกิจพอเพียง (แห่ง)	(5.3) ศูนย์เรียนรู้ ⁽³⁾ ในเขตปฏิรูปที่ดิน (แห่ง)	(5.4) ศูนย์เรียนรู้ ⁽⁴⁾ ด้านประมง (แห่ง)	(5.5) ศูนย์เรียนรู้ ⁽⁵⁾ ด้านการพัฒนาที่ดิน (แห่ง)	(5.6) ศูนย์ถ่ายทอด ⁽⁶⁾ เทคโนโลยีด้านการเกษตร ประจำตำบล (แห่ง)	(5.7) ศูนย์ข่าวชุมชน ⁽⁷⁾ (แห่ง)	(5.8) แปลงต้นแบบ ⁽⁸⁾ การส่งเสริมและถ่ายทอด เทคโนโลยีการผลิตฯ (แห่ง)
11	ท่าฉาง	1 (ปาล์มน้ำมัน)	-	-	5 (การเพาะเลี้ยงสัตว์น้ำ)	2	6	1	-
12	บ้านนาสาร	1 (เงาะโรงเรียน)	-	-	5 (การเพาะเลี้ยงสัตว์น้ำ)	4	11	-	1
13	บ้านนาเดิม	1 (ปาล์มน้ำมัน)	-	-	5 (การเพาะเลี้ยงสัตว์น้ำ)	2	4	-	-
14	เคียนซา	1 (ปาล์มน้ำมัน)	-	1 (เกษตรผสมผสาน)	5 (การเพาะเลี้ยงสัตว์น้ำ)	2	5	-	-
15	เวียงสระ	1 (ยางพารา)	1 (ศูนย์เรียนรู้ เศรษฐกิจพอเพียง ยกระดับชุมชน บ้านคลองเสียว)	-	5 (การเพาะเลี้ยงสัตว์น้ำ)	2	5	-	1
16	พระแสง	1 (ปาล์มน้ำมัน)	-	-	5 (การเพาะเลี้ยงสัตว์น้ำ)	3	7	-	2
17	พุนพิน	1 (ปาล์มน้ำมัน)	-	-	5 (การเพาะเลี้ยงสัตว์น้ำ)	5	16	-	1
18	ชัยบุรี	1 (ปาล์มน้ำมัน)	-	2 (เกษตรผสมผสาน)	5 (การเพาะเลี้ยงสัตว์น้ำ)	2	4	-	-
19	วิภาวดี	1 (ปาล์มน้ำมัน)	-	-	5 (การเพาะเลี้ยงสัตว์น้ำ)	1	2	-	1
รวม		19	4	3	95	49	129	1	12

หมายเหตุ : หน่วยงานที่ดำเนินการ

- 5.1 สำนักงานเกษตรจังหวัดสุราษฎร์ธานี ข้อมูล ณ วันที่ 24 มิถุนายน 2562
- 5.2 สำนักงานเกษตรและสหกรณ์จังหวัดสุราษฎร์ธานี ข้อมูล ณ วันที่ 24 กรกฎาคม 2562
- 5.3 สำนักงานการปฏิรูปที่ดินจังหวัดสุราษฎร์ธานี ข้อมูล ณ วันที่ 19 กรกฎาคม 2562
- 5.4 สำนักงานประมงจังหวัดสุราษฎร์ธานี ข้อมูล 9 กรกฎาคม 2562
- 5.5 สถานีพัฒนาที่ดินสุราษฎร์ธานี ข้อมูล ณ วันที่ 26 มิถุนายน 2562
- 5.6 สำนักงานเกษตรจังหวัดสุราษฎร์ธานี ข้อมูล ณ วันที่ 24 มิถุนายน 2562
- 5.7 ศูนย์เมล็ดพันธุ์ข้าวสุราษฎร์ธานี ข้อมูล ณ วันที่ 26 มิถุนายน 2562
- 5.8 ศูนย์ส่งเสริมและพัฒนาอาชีพการเกษตรจังหวัดสุราษฎร์ธานี ข้อมูล ณ วันที่ 6 มีนาคม 2561

5.1 ศูนย์เรียนรู้การเพิ่มประสิทธิภาพการผลิตสินค้าเกษตร (ศพก.)

ลำดับ	ชื่อศูนย์ฯ	ที่ตั้งศูนย์	สินค้าหลัก	เจ้าของ	โทร.	พิกัด		เทคโนโลยีเด่นของศูนย์
						x	y	
1	ศพก.อำเภอเมืองสุราษฎร์ธานี	77/2 หมู่ที่ 9 บ้านค้อล่าง ตำบลคลองน้อย	ปาล์มน้ำมัน	นายสุมาต อิ่มธรรมณี	089-7282810	529251	1010975	1. การเก็บเกี่ยวผลผลิตปาล์มที่ได้คุณภาพ 2. การลดต้นทุนการผลิต 3. การเพิ่มปริมาณผลผลิตต่อไร่
2	ศพก.อำเภอกาญจนดิษฐ์	19/1 หมู่ที่ 3 บ้านบางขาม ตำบลท่าอุแท	ปาล์มน้ำมัน	นายปรีชา แก้วขำ	086-7395241	567856	1011536	1. การลดต้นทุนการผลิตปาล์มน้ำมัน 2. การผลิตปุ๋ยอินทรีย์ 3. การทำเกษตรแบบเศรษฐกิจพอเพียง
3	ศพก.อำเภอดอนสัก	21/2 หมู่ที่ 2 บ้านเหนียก ตำบลปากแพรก	ปาล์มน้ำมัน	นายปัญญา ชูแก้ว	081-6767276	573039	1016739	1. การลดต้นทุนการผลิตปาล์มน้ำมัน 2. การผลิตปาล์มน้ำมันคุณภาพ
4	ศพก.อำเภอเกาะสมุย	8 หมู่ที่ 4 บ้านบางรักษ์ ตำบลบ่อผุด	มะพร้าว	นายคณิต สมวงศ์	089-8735989	616240	1055355	1. การจัดการสวนมะพร้าวพันธุ์ดี 2. การทำเกษตรผสมผสานตามศาสตร์พระราชา
5	ศพก.อำเภอเกาะพะงัน	45/4 หมู่ที่ 5 บ้านท้องนาย ปาน ตำบลบ้านใต้	มะพร้าว	นายนพดล เรืองจันทร์	082-8058895	609178	1074425	1. การทำเกษตรแบบผสมผสานในสวนมะพร้าว 2. การผลิตมะพร้าวอินทรีย์
6	ศพก.อำเภอไชยา	37/1 หมู่ที่ 5 บ้านบ่อคา ตำบลตะกรบ	ปาล์มน้ำมัน	นายชินทร์ เชื้อบ่อคา	084-8389413	524769	1046845	1. การตรวจวิเคราะห์ดิน 2. การผสมปุ๋ยใช้เอง/ปุ๋ยสั่งตัด 3. การผลิตปุ๋ยหมักเพื่อลดต้นทุน
7	ศพก.อำเภอท่าชนะ	111 หมู่ที่ 7 บ้านท่าไทรบน ตำบลคลองพา	ปาล์มน้ำมัน	นายปรีชา มะลิทิพย์	083-3885532	494243	1068204	1. การผสมปุ๋ยใช้เองตามค่าวิเคราะห์ดิน 2. การผลิตปุ๋ยอินทรีย์คุณภาพสูง

ลำดับ	ชื่อศูนย์ฯ	ที่ตั้งศูนย์	สินค้าหลัก	เจ้าของ	โทร.	พิกัด		เทคโนโลยีเด่นของศูนย์
						x	y	
8	ศพก.อำเภอศรีรัตนนิคม	32/1 หมู่ที่ 7 บ้านท่ากระดาน ตำบลบ้านยาง	ยางพารา	นายเจษฎา หนูสุข	090-8749199	497895	1003625	1. การทำอาชีพเสริมในสวนยางพารา 2. การเพิ่มประสิทธิภาพการผลิตยางพารา 3. การผลิตเชื้อไตรโคเดอร์มาป้องกันโรครยาง
9	ศพก.อำเภอบ้านตาขุน	95 หมู่ที่ 1 บ้านสวนทุเรียน ตำบลเขาวง	ลองกอง	นายพิศาล พิทักษ์แทน	090-8671037	489563	992078	1. การผลิตลองกองคุณภาพ 2. การลดต้นทุนการผลิตลองกอง 3. การบริหารจัดการศัตรูพืช
10	ศพก.อำเภอพนม	3 หมู่ที่ 13 บ้านสุราษฎร์ภิรมย์ ตำบลพนม	ปาล์มน้ำมัน	นายสุนัน นิตยรัตน์	087-8824596	478737	974227	1. การจัดการสวนปาล์มน้ำมัน 2. การใช้ปุ๋ยเพื่อลดต้นทุนการผลิตปาล์มน้ำมัน
11	ศพก.อำเภอท่าฉาง	123/3 หมู่ที่ 5 บ้านนาลิก ตำบลคลองไทร	ปาล์มน้ำมัน	นายยศฐศักดิ์ เยี่ยงกุล เชาว์	083-3883026	517931	1015589	การลดต้นทุนการผลิตปาล์มน้ำมัน
12	ศพก.อำเภอบ้านนาสาร	59 หมู่ที่ 4 ตำบลเพิ่มพูนทรัพย์	เงาะโรงเรียน	นายวารินทร์ เพชร โกษาชาติ	087-2704304	547995	969794	1. การลดต้นทุนการผลิตเงาะโรงเรียน 2. การผลิตเงาะคุณภาพ 3. การป้องกันและกำจัดศัตรูเงาะโรงเรียน
13	ศพก.อำเภอบ้านนาเดิม	59 หมู่ที่ 2 บ้านท่าเรือเหนือ ตำบลท่าเรือ	ปาล์มน้ำมัน	นางสมคิด กุลเพ็ง	080-6956205	527974	988553	1. การลดต้นทุนการผลิตปาล์มน้ำมัน 2. การใช้ปุ๋ยตามค่าวิเคราะห์และอาการขาดธาตุ อาหาร
14	ศพก.อำเภอเคียนซา	61 หมู่ที่ 4 ตำบลเขาตอก	ปาล์มน้ำมัน	นายทรงชัย พัฒนะ	087-8970801	526603	979615	1. การเพิ่มผลผลิตปาล์มน้ำมัน 2. การลดต้นทุนการผลิตปาล์มน้ำมัน

ลำดับ	ชื่อศูนย์ฯ	ที่ตั้งศูนย์	สินค้าหลัก	เจ้าของ	โทร.	พิกัด		เทคโนโลยีเด่นของศูนย์
						x	y	
15	ศพก.อำเภอเวียงสระ	181 หมู่ที่ 10 บ้านคลองเสียว ตำบลเวียงสระ	ยางพารา	นายโกศล สุขเกษม	089-6474849	532618	954825	1. การปลูกพืชร่วมยางพารา 2. การทำเกษตรแบบเศรษฐกิจพอเพียงตามรอย ศาสตร์พระราชา 3. การผสมปุ๋ยใช้เอง
16	ศพก.อำเภอพระแสง บ.ปลายคลอง ม.6 ต.สินปุน	35 หมู่ที่ 6 ตำบลสินปุน	ปาล์มน้ำมัน	นายบุญนำ พนารักษ์	086-2797681	526179	938148	1. การผลิตปาล์มน้ำมันตามมาตรฐาน RSPO 2. การทำปุ๋ยน้ำชีวภาพ 3. การเลี้ยงหมูหลุม
17	ศพก.อำเภอพนมพิน	หมู่ที่ 5 ตำบลท่าโรงช้าง	ปาล์มน้ำมัน	นายสมพร ใจชื่น	087-4658626	518807	995631	1. การลดต้นทุนการผลิตพืช (การใช้ปุ๋ยสั่งตัด การผลิตปุ๋ยหมัก) 2. การเพิ่มประสิทธิภาพปาล์มน้ำมัน (เพิ่ม% น้ำมัน 18%) 3. เศรษฐกิจพอเพียงในการดำรงชีวิต
18	ศพก.อำเภอชัยบุรี บ.คลองศอก ม.2 ต.สองแพรก	73 หมู่ที่ 2 บ้านคลองศอก ตำบลสองแพรก	ปาล์มน้ำมัน	นายสีอชา อุ่นยวง	081-7970989	508016	940088	1. การบริหารจัดการสวนปาล์มน้ำมันอย่างมี ประสิทธิภาพ 2. อาชีพเสริมในการทำสวนปาล์มน้ำมัน
19	ศพก.อำเภอวิภาวดี	68 หมู่ที่ 2 ตำบลตะกุกเหนือ	ปาล์มน้ำมัน	นายสุบิน คักตา	085-7842608	490422	1023474	1. การลดต้นทุนการผลิตปาล์มน้ำมัน 2. การผลิตปาล์มน้ำมันคุณภาพ

ที่มา : สำนักงานเกษตรจังหวัดสุราษฎร์ธานี ข้อมูล ณ วันที่ 28 มิถุนายน 2562

5.2 ศูนย์เรียนรู้เศรษฐกิจพอเพียง

ที่	อำเภอ	ชื่อเกษตรกร	สถานที่ตั้งศูนย์ฯ	หมายเลขโทรศัพท์	เทคโนโลยีเด่น ของศูนย์
1	กาญจนดิษฐ์	นายสมชาย นิลอนันต์	ศูนย์เรียนรู้เศรษฐกิจพอเพียงชุมชนตำบลช้างขวา 101 หมู่ที่ 1 ตำบลช้างขวา อำเภอกาญจนดิษฐ์	089-5921764	1.การปรับแนวคิดเศรษฐกิจพอเพียง 2.การทำปุ๋ยชีวภาพ 3.การปลูกฝรั่งกึ่ง 4.การปลูกดางเรื่องเชิงพาณิชย์ 4การเกษตรผสมผสาน
2	ไชยา	นายสุพรรณ ผอมคลี	ศูนย์เรียนรู้เศรษฐกิจพอเพียงชุมชนบ้านกลาง บ้านกลาง หมู่ที่ 2 ตำบลโมถ่าย อำเภอไชยา	087-2743467	1.การปรับแนวคิดเศรษฐกิจพอเพียง 2.การทำปุ๋ยชีวภาพ 3.การเลี้ยงหมูหลุม 4การเกษตรผสมผสาน
3	เวียงสระ	นายโกศล สุขเกษม	ศูนย์เรียนรู้เศรษฐกิจพอเพียงยกระดับชุมชนบ้านคลองเสี้ยว 181 บ้านคลองเสี้ยว หมู่ที่ 10 ตำบลเวียงสระ อำเภอเวียงสระ (ศูนย์ปราชญ์ชาวบ้าน)	089-6474849	1.การปรับแนวคิดเศรษฐกิจพอเพียง 2.การทำปุ๋ยชีวภาพ 3.การเพาะเห็ดชนิดต่างๆ 4.การปลูกไม้ตงหวาน 5.การแปรรูปผลผลิตทางการเกษตร
4	ท่าชนะ	นางอารีวัลย์ สามงามชิง	ศูนย์เรียนรู้เศรษฐกิจพอเพียงกลุ่มวิสาหกิจชุมชนร้านค้าบ้านเขาชงโค บ้านเขาชงโค ตำบลคลองพา อำเภอท่าชนะ	-	1.การปรับแนวคิดเศรษฐกิจพอเพียง 2.แปรรูปอาหาร

ที่มา : สำนักงานเกษตรและสหกรณ์จังหวัดสุราษฎร์ธานี ข้อมูล ณ วันที่ 24 กรกฎาคม 2562

5.3 ศูนย์เรียนรู้ในเขตปฏิรูปที่ดิน

ที่	อำเภอ	ชื่อเกษตรกร	สถานที่ตั้งศูนย์ฯ	พิกัด		หมายเลขโทรศัพท์	เทคโนโลยีเด่นของศูนย์
				X/E	Y/N		
1	ชัยบุรี	นายสำราญ ชูทอง	58 หมู่ที่ 6 ตำบลชัยบุรี ที่ดินแปลงเลขที่ 9/6425 เนื้อที่ 4-3-91 ไร่	-	-	085-7454584	ปลูกพืชผักผสมผสาน เลี้ยงไก่ เป็ด ปลา
2	ชัยบุรี	นายอุดมวิทย์ อินทร์แก้ว	74/6 หมู่ที่ 5 ตำบลไทรทอง ที่ดินแปลงเลขที่ 19/4825 IV 1624 เนื้อที่ 4-3-44 ไร่	-	-	095-3378189	เลี้ยงไก่พื้นเมือง ปลูกมะพร้าว หมาก พืชสมุนไพร ปลูกผักสวน ครัว
3	เคียนซา	นายสงคราม ราชธานี	86 หมู่ที่ 18 ตำบลบ้านเสด็จ ที่ดินแปลงเลขที่ 5/403 เนื้อที่ 4 ไร่	-	-	-	เพาะพันธุ์กบ ปลาตก เลี้ยงไก่ ปลูกไม้ผล ปลูกผักสวนครัว

ที่มา : สำนักงานปฏิรูปที่ดินจังหวัดสุราษฎร์ธานี ข้อมูล ณ วันที่ 19 กรกฎาคม 2562

5.4 ข้อมูลศูนย์เรียนรู้ด้านประมง / ชุมชนต้นแบบด้านประมง ในพื้นที่จังหวัดสุราษฎร์ธานี

ที่	อำเภอ	ชื่อเกษตรกร	เลขที่	หมู่ที่	ตำบล	พิกัด		หมายเลขโทรศัพท์	เทคโนโลยีเด่นของศูนย์
						X	Y		
1	เมืองสุราษฎร์ธานี	นายสุมาต อินทรมณี	77/2	9	คลองน้อย	529250.91	1010974.98	089-7282810	ด้านการเพาะเลี้ยงสัตว์น้ำ
2		นายเชาวลิต ชูเสนห์	37	2	บางใบไม้	-	-	083-6352592	การเลี้ยงปลาในบ่อพลาสติก
3		นายสมเกียรติ ปรีชามารถ	153/4	6	มะขามเตี้ย	-	-	086-9479598	การเลี้ยงปลาในบ่อดิน
4		นายชำนาญ นิลแสง	81/2	2	บางโพธิ์	9.157837	99.238289	083-7404697	การเลี้ยงปลาในบ่อดิน
5		นายวิเชียร หมานเหตุ	9/2	6	บางชนะ	-	-	-	การเลี้ยงปลากะพง
6	กาญจนดิษฐ์	นายปรีชา ขำแก้ว	19/1	3	ท่าอู่แท	567855.97	1011535.99	086-7395241	ด้านการเพาะเลี้ยงสัตว์น้ำ
7		นายมนพ จินดารักษ์	77	4	ช้างขวา	-	-	-	การเลี้ยงปลาในบ่อดิน
8		นายกิตติธัช วิเศษกลิ่น	28/1	1	พลาวยาส	-	-	-	การเลี้ยงปลาในบ่อดิน
9		นายศุภพงศ์ จุ้ยสุวรรณ	2/2	2	ช้างซ้าย	-	-	086-9409058	การเลี้ยงกบในกระชังบก
10		นายสุนทร เนตรอนันต์	65	5	กรูด	-	-	-	ด้านการเพาะเลี้ยงสัตว์น้ำ
11	ดอนสัก	นายปัญญา ชูแก้ว	21/2	2	ปากแพรก	573039	1016739	081-6767276	ด้านการเพาะเลี้ยงสัตว์น้ำ
12		นายวิโรจน์ รักช่วย	47	4	ชลคราม	9.2295801	99.622092	086-264668	การเลี้ยงปลาในบ่อดิน
13		นายสมาพร ลิมปนนพงศ์	61	2	ดอนสัก	9.254444	99.660673	089-611416	การเลี้ยงปลาในบ่อดิน
14		นายสมใจ สัตตวงยาง	7	7	ปากแพรก	9.230941	99.671869	089-5864927	การเลี้ยงปลาในบ่อซีเมนต์
15		นางรำไพพรรณ ชูแสง	40/1	15	ปากแพรก	9.233306	99.691154	081-6769275	การเลี้ยงปลาในบ่อซีเมนต์
16	เกาะสมุย	นายคณิต สมวงศ์	8	4	บ่อผุด	616239.92	1055354.93	089-8735989	ด้านการเพาะเลี้ยงสัตว์น้ำ
17		นางพรเพ็ญ พูลผล	39/6	3	ลิปะน้อย	9.512911	99.93687	-	การเลี้ยงปลาตุ๊กในบ่อซีเมนต์
18		นายเสกสรร มีเพียร	121/4	1	ตลิ่งงาม	9.476854	99.963604	-	การเลี้ยงปลาในบ่อดิน

ที่	อำเภอ	ชื่อเกษตรกร	เลขที่	หมู่ที่	ตำบล	พิกัด		หมายเลขโทรศัพท์	เทคโนโลยีเด่นของศูนย์
						X	Y		
19		นายภูมิลักษณ์ ชนาชน	47	5	ตลิ่งงาม	9.454819	100.3738	-	การเลี้ยงปลาในบ่อดิน
20		นายสุนทร บุญเพชร	20/1	5	อ่างทอง	9.55768	99.92994	-	การเลี้ยงปลาในบ่อซีเมนต์
21	เกาะพะงัน	นายบรรหาร ทองมาก	13	5	บ้านใต้	9.71108	100.02928	-	การเลี้ยงปลาในบ่อพลาสติก
22		นพดล เรืองจันทร์	45/4	5	บ้านใต้	609177.93	1074424.99	082-8058895	ด้านการเพาะเลี้ยงสัตว์น้ำ
23		นางสาวดวงเด่น เตียววิเศษ	108/8	1	บ้านใต้	9.454819	100.03738	083-1024706	การเลี้ยงปลาในบ่อดิน
24		นายปฐม อินทร์คง	30	5	เกาะพะงัน	9.71319	100.00622	094-6219711	การเลี้ยงปลาในบ่อดิน
25		นายพงษ์ศักดิ์ ชูจันทร์	20	5	เกาะพะงัน	9.703164	100.02772	085-4763713	การเลี้ยงปลาในบ่อดิน
26	ไชยา	นายสุพรรณ ผอมคลี	25/1	2	โมถ่าย	9.39953	99.09403	087-72743467	การเลี้ยงกบในบ่อซีเมนต์
27		นายชรินทร์ เชื้อป้อคา	37/1	5	ตะกรบ	524769	1046845	084-8384913	ด้านการเพาะเลี้ยงสัตว์น้ำ
28		นายเสกสรร สุดทองคง	509/1	3	ปากหมาก	9.449876	98.868209	062-2426718	การเลี้ยงปลาในบ่อพลาสติก
29		นายประสงค์ ชูแนม	27/8	6	ป่าเว	9.451854	99.136961	096-8231956	การเลี้ยงปลาในบ่อดิน
30		นายพูลศักดิ์ สารคง	126	2	โมถ่าย	9.400296	99.103834	084-7460515	การเลี้ยงปลาในบ่อดิน
31	ท่าชนะ	นายปรีชา มะละทิพย์	111	7	คลองพา	494242.93	1068203.92	083-3885532	ด้านการเพาะเลี้ยงสัตว์น้ำ
32		นายสวัสดิ์ โอนาค	121/245	19	ประสงค์	-	-	087-8836244	การเลี้ยงปลาในบ่อดิน
33		นายบุญสุข ขุนดำ	265	10	คันธุลี	-	-	095-6707879	การเลี้ยงปลาในบ่อดิน
34		นายธานี นฤพิศ	228	5	คลองพา	-	-	061-4849887	การเลี้ยงปลาในบ่อดิน
35		นายกองเดช จรรย์รักษ์	40	3	สมอทอง	9.548821	99.14179	-	การเลี้ยงกบในคอก
36	คีรีรัฐนิคม	นายประสพ นันตกุล	32/1	7	บ้านยาง	497894.50	1003624.96	086-2761965	ด้านการเพาะเลี้ยงสัตว์น้ำ
37		นายอนุรักษ์ เกื้อด้วง	-	1	ท่ากระดาน	-	-	-	ด้านการเพาะเลี้ยงสัตว์น้ำ
38		นายเขาวรัตน์ สงฤทธิ์	51/2	5	บ้านยาง	-	-	-	ด้านการเพาะเลี้ยงสัตว์น้ำ

ที่	อำเภอ	ชื่อเกษตรกร	เลขที่	หมู่ที่	ตำบล	พิกัด		หมายเลขโทรศัพท์	เทคโนโลยีเด่นของศูนย์
						X	Y		
39		อารักษ์ ไชยสิทธิ์	10/2	10	บ้านยาง	-	-	-	ด้านการเพาะเลี้ยงสัตว์น้ำ
40		นายประยูร คสวัสดิ์	16	7	กะเปา	8.99605	99.919201	-	การเลี้ยงปลาตูก
41	บ้านตาขุน	นายพิศาล พิทักษ์แทน	95	1	เขาวง	489562.94	992077.98	090-8671037	ด้านการเพาะเลี้ยงสัตว์น้ำ
42		นายวัชรินทร์ มุกดา	19/2	6	พะแสง	-	-	098-0569597	ด้านการเพาะเลี้ยงสัตว์น้ำ
43		นางภรณ์วัลย์ ช่อม	22/9	9	พรุไทย	-	-	089-2907261	การเลี้ยงปลานิล
44		นายสถาพร สัมพันธ์	85/3	10	พรุไทย	-	-	086-2797098	การเลี้ยงปลานิล
45		นายเจน ร้าเพย	86	1	เขาวง	-	-	098-6693701	การเลี้ยงปลาในบ่อดิน
46	พนม	นายเจริญศักดิ์ ทองฉนวน	125	3	คลองชะอุ่น	-	-	084-8491866	การเลี้ยงกบในบ่อคอนกรีต
47		นายสุนัน นิตยรัตน์	3	13	พนม	478736.98	974227.47	087-8824596	ด้านการเพาะเลี้ยงสัตว์น้ำ
48		นายสมพิช รักกกะเปา	-	1	พังกาญจน์	-	-	-	การเลี้ยงปลาในบ่อดิน
49		นายบุญลือ สาลี	9/1	1	คลองศก	-	-	098-0237823	การเลี้ยงปลาในบ่อพลาสติก
50		นายประกอบ รื่นจิต	85	4	พลุเถื่อน	-	-	085-7851854	การเลี้ยงปลาในบ่อดิน
51	ท่าฉาง	นายเสาวณี ทับทอง	70	2	ท่าฉาง	-	-	095-0399935	การเลี้ยงปลาในบ่อดิน
52		นายนิรันดร์ เจริญยิ่ง	141	10	ท่าเคย	-	-	089-9096866	การเลี้ยงปลานิลในบ่อดิน
53		นายไพรัช ทองปลอด	45	3	คลองไทร	-	-	081-0810453	การเลี้ยงกบในบ่อซีเมนต์
54		นายศุภศักดิ์ เขียงกุลเชาว์	123/3	5	คลองไทร	517930.95	1015588.93	083-3883026	ด้านการเพาะเลี้ยงสัตว์น้ำ
55		นายอนุชิต จีนไทย	29/2	4	เสวียด	-	-	-	การเลี้ยงกบในกระชังบก
56	บ้านนาสาร	นายวารินทร์ เพชรโกษาชาติ	59	4	เพิ่มพูนทรัพย์	457994.79	969793.62	087-2704304	ด้านการเพาะเลี้ยงสัตว์น้ำ
57		นายจันตรี ระวังวงศ์	50/1	4	เพิ่มพูนทรัพย์	-	-	089-7393287	การเลี้ยงปลาตูกในบ่อซีเมนต์
58		นายณรงค์ พุ่มไม้	30/1	3	ลำพูน	-	-	092-3391368	การเลี้ยงปลาตูกในบ่อพลาสติก

ที่	อำเภอ	ชื่อเกษตรกร	เลขที่	หมู่ที่	ตำบล	พิกัด		หมายเลขโทรศัพท์	เทคโนโลยีเด่นของศูนย์
						X	Y		
59		นายสมพล มากะพันธ์	75	8	ควนศรี	-	-	89-4720636	การเลี้ยงปลาตุกในบ่อซีเมนต์
60		นายชวนะ ทองแกมแก้ว	99/1	4	ทุ่งเตา	-	-	-	การเลี้ยงปลาในบ่อพลาสติก
61	บ้านนาเดิม	นายเกียรติศักดิ์ นาคกุล	46	3	ทรัพย์ทวี	-	-	089-9731779	การเลี้ยงปลาน้ำจืดในบ่อพลาสติก
62		นายสมชาย หนูยัง	8/1	4	บ้านนา	-	-	085-0686100	การเลี้ยงปลาในบ่อพลาสติก
63		นายการุณ ผุดมาก	398/4	2	บ้านนา	-	-	087-2726815	การเลี้ยงปลาในบ่อดิน
64		นายสมคิด กุลเพ็ง	59	2	ท่าเรือ	527973.94	988552.89	080-6956205	ด้านการเพาะเลี้ยงสัตว์น้ำ
65		นายเจียรพงศ์ สุดสงวน	28	1	ท่าเรือ	-	-	-	การเลี้ยงปลาเม็ง
66	เคียนซา	นายทวีศักดิ์ พลายเมือง	61	4	เขาตอก	526602.99	979614.93	086-2741300	ด้านการเพาะเลี้ยงสัตว์น้ำ
67		นายจารึก จันทโรจน์	111	16	บ้านเสด็จ	-	-	085-4757797	การเลี้ยงกบในกระชังบก
68		นายณรงค์ ช่วยเกลี้ยง	37	11	พ่วงพรหมนคร	-	-	082-2739706	การเลี้ยงปลาในบ่อดิน
69		นายสงคราม ราชธานี	86	18	บ้านเสด็จ	-	-	082-2739706	การเลี้ยงปลาในบ่อดิน
70		นายจารึก จันทโรจ	111	16	บ้านเสด็จ	-	-	-	การเลี้ยงกบในกระชังบก
71	เวียงสระ	นายโกสินทร์ เพชรมณี	105/8	12	คลองฉนวน	-	-	096-2199863	การเลี้ยงปลากินพืชในบ่อดิน
72		นายถนัด จันทรสะอาด	38/3	12	คลองฉนวน	-	-	064-0106953	การเลี้ยงปลาตุกบิกอยู่ในบ่อพลาสติก
73		นายเสกสันต์ ทองนา	25/5	2	เขานิพันธ์	-	-	090-4584956	การเลี้ยงปลาตุกบิกอยู่ในกระชัง
74		นายโกศล สุขเกษม	181	10	เวียงสระ	532618	954825	089-6474849	ด้านการเพาะเลี้ยงสัตว์น้ำ
75		นายทวีศักดิ์ ทานอักษร	53	6	เวียงสระ			081-0799539	ด้านการเพาะเลี้ยงสัตว์น้ำ
76	พระแสง	นายบุญนำ พนารักษ์	35	6	สินปุน	523178.90	938147.99	086-2797681	ด้านการเพาะเลี้ยงสัตว์น้ำ
77		นายจิรศักดิ์ ลายสิงห์	118/1	10	สินเจริญ	-	-	084-844104	การเลี้ยงปลาตุกในโอ่งซีเมนต์
78		นายสมหมาย พลอยประดับ	137	5	ไทรซิง	-	-	087-3850230	การเลี้ยงปลาในบ่อพลาสติก

ที่	อำเภอ	ชื่อเกษตรกร	เลขที่	หมู่ที่	ตำบล	พิกัด		หมายเลขโทรศัพท์	เทคโนโลยีเด่นของศูนย์
						X	Y		
79		นายธรรมศักดิ์ สำลีพันธ์	72	1	สินปุน	-	-	-	การเลี้ยงปลาในกระชังที่กางในบ่อดิน
80		นายวิชัย ประกอบแก้ว	72	5	สินปุน	-	-	086-2839693	การเลี้ยงปลาในบ่อดิน
81	พุนพิน	พงษ์ศักดิ์ จริงจิตร	10	4	มะลวน	516995.9	1013433.95	089-7259156	ด้านการเพาะเลี้ยงสัตว์น้ำ
82		นางจรรยา ถุงทอง	45	2	น้ำรอบ	-	-	087-2829008	การเลี้ยงปลาในบ่อซีเมนต์
83		นายปิยะนันท์ รักกลัด	13	5	บางนอน	-	-	095-2698915	การเลี้ยงปลาในบ่อพลาสติก
84		สายชล ทองดอนหับ	84/1	2	กรูด	-	-	089-7270623	การเลี้ยงปลาในบ่อพลาสติก
85		นางจรรยา ถุงทอง (แทน ศพก. หลัก)							
86	ชัยบุรี	นายลือชา อุ่นยวง	73	2	สองแพรก	508015.96	940087.92	081-7970989	ด้านการเพาะเลี้ยงสัตว์น้ำ
87		นายจำเนียร ศรีจันทร์	88	2	สองแพรก	-	-	084-4404320	การเลี้ยงปลาในบ่อดิน
88		นายถาวร นามบุศย์	30	3	ชัยบุรี	-	-	095-4283240	การเลี้ยงปลาในบ่อพลาสติก
89		นายสมพร ชูนาวา	107	3	คลองน้อย	-	-	080-0417547	การเลี้ยงปลาหมอเทศน์ในบ่อดิน
90		นายวิโรจน์ เอียดเวียงสระ	31	3	ไทรทอง	-	-	095-2319642	การเลี้ยงปลาในบ่อพลาสติก
91	วิภาวดี	นายมานพ จันทร์สุด	65	14	ตะกุกเหนือ	-	-	-	การเลี้ยงกบ
92		นายสุบิน ศักดิ์ดา	118	1	ตะกุกเหนือ	490421.96	1023473.94	085-7842608	ด้านการเพาะเลี้ยงสัตว์น้ำ
93		นายสำราญ วรรณศรี	64	4	ตะกุกใต้				ด้านการเพาะเลี้ยงสัตว์น้ำ
94		นายธีระวัฒน์ สงเกื้อ	52/2	4	ตะกุกใต้	-	-	-	การเลี้ยงปลา
95		นายเรณู เหล่าอินทร์	11/2	13	ตะกุกเหนือ	-	-	-	การเลี้ยงปลา

ที่มา : สำนักงานประมงจังหวัดสุราษฎร์ธานี ข้อมูล ณ วันที่ 9 กรกฎาคม 2562

5.5 ศูนย์เรียนรู้ด้านการพัฒนาที่ดิน

ที่	อำเภอ	สินค้าหลัก	ชื่อเกษตรกร/หน่วยงาน	สถานที่ตั้งศูนย์ฯ	หมายเลขโทรศัพท์	พิกัด		เทคโนโลยีเด่นของศูนย์
						X	Y	
1	เมือง	เกษตรผสมผสาน	นายปพนศักดิ์ จำนงค์พันธ์	65/2 ม.8 ต.วัดประดู่ อ.เมือง จ.สุราษฎร์ธานี	086-2772314	534860	1003605	การผลิตและการใช้น้ำหมักชีวภาพ พด.2 ในแปลงพืชผัก
2		ปาล์มน้ำมัน	นายสุมาต อิ่มทรมณี	บ้านค้อล่าง ม.9 ต.คลองน้อย อ.เมือง จ.สุราษฎร์ธานี	089-7282810	529368	1011080	การผลิตและการใช้ปุ๋ยหมัก พด.1 ในสวนปาล์มน้ำมัน
3	กาญจนดิษฐ์	ปาล์มน้ำมัน	นายปรีชา แก้วขำ	บ้านขาม ม.3 ต.ท่าอეთ อ.กาญจนดิษฐ์ จ.สุราษฎร์ธานี	086-7395241	567857	1011552	การใช้ปุ๋ยตามค่าวิเคราะห์ดินให้เกิดประสิทธิภาพ
4		พืชผัก	นายสมชาย นิลอนันต์	101 ม.1 ต.ช้างขวา อ.กาญจนดิษฐ์ จ.สุราษฎร์ธานี	089-5921764	550684	1009947	การเกษตรแบบพอเพียง
5		ปาล์มน้ำมัน	นายนวน โตเตริยะ	20/1 ม.4 ต.ช้างซ้าย อ.กาญจนดิษฐ์ จ.สุราษฎร์ธานี	084-6267879	552040	993376	การใช้ปุ๋ยอินทรีย์ น้ำหมักชีวภาพ อนุรักษ์ดินและน้ำ
6		ยางพารา	นายชัยรัตน์ หนูชลี	100 ม.6 ต.ปาร่อน อ.กาญจนดิษฐ์ จ.สุราษฎร์ธานี	093-5846008	566370	1003892	การปรับปรุงพื้นที่ดินกรดในสวนยางพารา
7		พืชผัก	นายวิเชียร ศิริสมบูรณ์	29 ม.6 ต.กะแต อ.กาญจนดิษฐ์ จ.สุราษฎร์ธานี	085-7817290	551457	1013718	การฟื้นฟูพื้นที่ดินเค็มโดยใช้วัสดุปุ๋ยปรับปรุงดิน
8		ทุเรียน	นายวิภาค ใจห้าว	45 ม.2 ต.คลองสระ อ.กาญจนดิษฐ์ จ.สุราษฎร์ธานี	091-8234999	544310	992547	การปลูกหญ้าแฝกเพื่อการอนุรักษ์ดินและน้ำ
9	ดอนสัก	ปาล์มน้ำมัน	นายปัญญา ชูแก้ว	บ้านเหินยก ม.2 ต.ปากแพรก อ.ดอนสัก จ.สุราษฎร์ธานี	-	552049	1014936	การผลิตและการใช้ปุ๋ยหมัก พด.1 ในสวนปาล์มน้ำมัน
10		เกษตรผสมผสาน	นายสมชาติ ปานนาคินทร์	120 ม.14 บ.นางกำ ต.ดอนสัก อ.ดอนสัก จ.สุราษฎร์ธานี	084-6266872	582404	1027192	การผลิตและการใช้ปุ๋ยหมัก พด.1 ในแปลงพืชผัก
11		เกาะสมุย	นายคณิต สมวงศ์	8 ม.4 ต.บ่อผุด อ.เกาะสมุย จ.สุราษฎร์ธานี	089-8735989	615962	1055658	การผลิตปุ๋ยอินทรีย์
12		เกาะพะงัน	นายนพดล เรืองจันทร์	บ.ต๋องนายปาน ม.5 ต.บ้านใต้ อ.เกาะพะงัน จ.สุราษฎร์ธานี	082-8058895	609178	1074425	การทำเกษตรอินทรีย์ GPS ในพื้นที่เกาะพะงัน
13	ไชยา	ปาล์มน้ำมัน	นายสุภาพ หิตแก้ว	บ้านบ่อคา ม.5 ต.ตะกรบ อ.ไชยา จ.สุราษฎร์ธานี	082-8173984	524254	1047427	การสาธิตปรับปรุงดินกรดในสวนปาล์มน้ำมัน
14		ข้าว	นางอารีวรรณ ทองแถม	69 ม.5 บ้านเลม็ด ต.เลม็ด อ.ไชยา จ.สุราษฎร์ธานี	089-5111916	593426	1042876	การผลิตและการใช้น้ำหมักชีวภาพ พด.2 ในนาข้าว
15		ปาล์มน้ำมัน	นายสมคิด ชิตเพชร	102/1 ม.5 ต.ป่าเว อ.ไชยา จ.สุราษฎร์ธานี	081-7266206	515035	1044790	การผลิตและการใช้ปุ๋ยหมัก พด.1 ในสวนปาล์มน้ำมัน
16		ปาล์มน้ำมัน	นางศรีรัตน์ หิตแก้ว	102/1 ม.1 ต.ตะกรบ อ.ไชยา จ.สุราษฎร์ธานี	087-2669822	490422	1023474	การสาธิตปรับปรุงดินเปรี้ยวด้วยหินปูนในสวนปาล์มน้ำมัน
17		ท่าชนะ	นายปรีชา มะลิทรัพย์	บ้านท่าโพน ม.7 ต.คลองพา อ.ท่าชนะ จ.สุราษฎร์ธานี	083-3885532	490422	1023474	การสาธิตปรับปรุงดินกรดในสวนปาล์มน้ำมัน
18		ปาล์มน้ำมัน	นายอุทัย จุเส็ง	37 ม.5 บ.กลาง ต.คลองพา อ.ท่าชนะ จ.สุราษฎร์ธานี	086-9445210	505324	1062786	การผลิตและการใช้ปุ๋ยหมัก พด.1 ในสวนปาล์มน้ำมัน
19		ปาล์มน้ำมัน	นายศิริ สุบรรณรัตน์	97 ม.2 ต.วัง อ.ท่าชนะ จ.สุราษฎร์ธานี	087-4144552	522588	1050294	การสาธิตปรับปรุงดินเปรี้ยวด้วยหินปูนในสวนปาล์มน้ำมัน
20		ปาล์มน้ำมัน	นายสนั่น จิตรนุ้ม	154 ม.9 ต.สมอทอง อ.ท่าชนะ จ.สุราษฎร์ธานี	-	498869	1059484	การผลิตและการใช้น้ำหมักชีวภาพ พด.2 ในสวนยางพารา
21		คีรีรัฐนิคม	นายเชิดศักดิ์ ทังกริต	24 ม.6 ต.ถ้ำสิงขร อ.คีรีรัฐนิคม จ.สุราษฎร์ธานี	089-8730589	504883	995440	การผลิตและการใช้ปุ๋ยหมัก พด.1
22		ปาล์มน้ำมัน	นายประสพ นันตกุล	บ้านท่ากระดาน ม.7 ต.บ้านยาง อ.คีรีรัฐนิคม จ.สุราษฎร์ธานี	086-2761965	497883	1003216	การผลิตและการใช้ปุ๋ยหมัก พด.1
23	บ้านตาขุน	ลองกอง	นายพิศาล พิทักษ์แทน	บ้านสวนทุเรียน ม.1 ต.เขาวง อ.บ้านตาขุน จ.สุราษฎร์ธานี	090-8671037	517144	1015693	การผลิตและการใช้น้ำหมักชีวภาพ พด.2
24		ปาล์มน้ำมัน	นายสุเทพ นาคพรหม	17 ม.1 ต.เขาพัง อ.บ้านตาขุน จ.สุราษฎร์ธานี				การผลิตและการใช้น้ำหมักชีวภาพ พด.2
25	พนม	ยางพารา	นายสุนันต์ นิตยรัตน์	บ้านสุราษฎร์นิคม ม.13 ต.พนม อ.พนม จ.สุราษฎร์ธานี	087-8824596	478736	974227	การผลิตและการใช้ปุ๋ยหมัก พด.1 ในสวนปาล์มน้ำมันและยางพารา

ที่	อำเภอ	สินค้าหลัก	ชื่อเกษตรกร/หน่วยงาน	สถานที่ตั้งศูนย์ฯ	หมายเลขโทรศัพท์	พิกัด		เทคโนโลยีเด่นของศูนย์
						X	Y	
26		ยางพารา	นายราเชนทร์ ยศหมึก	ม.6 ต.พนม อ.พนม จ.สุราษฎร์ธานี	087-2771115	486785	961292	การปลูกหญ้าแฝกเพื่อการอนุรักษ์ดินและน้ำ
27	ท่าฉาง	ปาล์มน้ำมัน	นายศุภศักดิ์ เยี่ยงกุลเขาว์	บ้านเข็ญร ม.5 ต.คลองไทร อ.ท่าฉาง จ.สุราษฎร์ธานี	083-3883026	517144	1015693	การผลิตและการใช้ปุ๋ยหมัก พต.1 น้ำหมักชีวภาพ พต.2 ในสวนปาล์มน้ำมัน
28		ปาล์มน้ำมัน	นายอนุชิต จีนไทย	29/2 ม.4 ต.เสวีียด อ.ท่าฉาง จ.สุราษฎร์ธานี	080-6973538	511142	1033820	การผลิตและการใช้น้ำหมักชีวภาพ พต.2 ในแปลงพืชผัก
29	บ้านนาสาร	ยางพารา	นายสินชัย วงศ์จินดา	394/1 ม.1 ต.พรุพี อ.บ้านนาสาร จ.สุราษฎร์ธานี	089-8718821	963132	538502	การปรับปรุงดินด้วยปุ๋ยหมัก พต.1 และ พต.2
30		ปาล์มน้ำมัน	นายจำรัส หนูนุ่ม	170/42 ม. 4 ต.เพิ่มพูนทรัพย์ อ.บ้านนาสาร จ.สุราษฎร์ธานี	080-1453131	549121	699347	การผลิตและการใช้น้ำหมักชีวภาพ พต.2 ในสวนเงาะ
31		พืชผัก	นายเดชา แจ่มเศษ	81/3 ม. 5 ต.ท่าชี อ.บ้านนาสาร จ.สุราษฎร์ธานี	086-0957718	530701	699593	การผลิตและการใช้น้ำหมักชีวภาพ พต.2 ในแปลงพืชผัก
32		เงาะโรงเรียน	นายวารินทร์ เพชรโกษาชาติ	ม.4 ต.เพิ่มพูนทรัพย์ อ.บ้านนาสาร จ.สุราษฎร์ธานี	084-3232787	548307	970341	การผลิตและการใช้น้ำหมักชีวภาพ พต.2 ในสวนเงาะ
33	บ้านนาเดิม	ปาล์มน้ำมัน	นางสมคิด กุลเพ็ง	บ้านท่าเรือเหนือ ม.2 ต. ท่าเรือ อ. บ้านนาเดิม จ.สุราษฎร์ธานี	080-6956205	527973	988552	การผลิตและการใช้น้ำหมักชีวภาพ พต.2 ในสวนปาล์มน้ำมัน
34		ยางพารา	นายวิเวก อินทร์แทน	6/2 ม. 5 ต. ทรัพย์ทวี อ.บ้านนาเดิม จ.สุราษฎร์ธานี	084-4401719	983120	522034	การปรับปรุงดินด้วยปุ๋ยหมัก พต.1 และ พต.2
35	เคียนซา	ปาล์มน้ำมัน	นายบุญเสริม ณรงค์	39 ม.2 ต.อรัญคามวารี อ.เคียนซา จ.สุราษฎร์ธานี	087-8989740	526454	980036	การผลิตและการใช้น้ำหมักชีวภาพ พต.2 ในสวนปาล์มน้ำมันและยางพารา
36		ยางพารา	นายทวีศักดิ์ พลายเมือง	บ้านคลองจัน ม.4 ต.เขาตอก อ.เคียนซา จ.สุราษฎร์ธานี		528610	980832	
37	เวียงสระ	ยางพารา	นายสุรียา ชูสีสุข	65 ม.8 ต.บ้านส้อง อ.เวียงสระ จ.สุราษฎร์ธานี	084-9639388	952059	545798	การปรับปรุงดินด้วยปุ๋ยหมัก พต.1 และ พต.2
38		ยางพารา	นายโกศล สุขเกษม	บ้านคลองเสียว ม.10 ต.เวียงสระ อ.เวียงสระ จ.สุราษฎร์ธานี	089-6477849	532592	954839	การผลิตและการใช้น้ำหมักชีวภาพ พต.2 ในสวนยางพารา
39	พระแสง	ยางพารา	นายบุญนำ พนารักษ์	บ้านปลายคลอง ม.6 ต.สินปุน อ.พระแสง จ.สุราษฎร์ธานี	086-2797681	526132	938042	การเกษตรแบบอินทรีย์
40		ปาล์มน้ำมัน	นายบำรุง หนูด้วง	ม.9 ต.สินปุน อ.พระแสง จ.สุราษฎร์ธานี	089-8718964	523780	937718	การผลิตและการใช้ปุ๋ยหมัก พต.1 ในสวนปาล์มน้ำมัน
41		ปาล์มน้ำมัน	นายเสน่ห์ หมวกทอง	39 ม.2 ต.สินเจริญ อ.พระแสง จ.สุราษฎร์ธานี	085-4778484	528189	939116	การผลิตและการใช้น้ำหมักชีวภาพ พต.2 ในสวนปาล์มน้ำมัน
42	พุนพิน	ปาล์มน้ำมัน	นายจตุญ เจริญรักษ์	41 ม.5 ต.มะลวน อ.พุนพิน จ.สุราษฎร์ธานี	090-1683052	520525	1014136	การผลิตและการใช้ปุ๋ยหมัก พต.1
43		ปาล์มน้ำมัน	นายประยูร ห้วยจันทร์หอม	59 ม.3 ต.ศรีวิชัย อ.พุนพิน จ.สุราษฎร์ธานี	086-2662929	522100	1016950	การผลิตและการใช้น้ำหมักชีวภาพ พต.2
44		ปาล์มน้ำมัน	นายมะหนาด สะทองบุญ	18 ม. 4 ต.ท่าสะท้อน อ.พุนพิน จ.สุราษฎร์ธานี	084-3045975	523164	992968	การผลิตและการใช้น้ำหมักชีวภาพ พต.2
45		ปาล์มน้ำมัน	นายสมพร โจชื่น	บ้านควนไทร ม.5 ต.ท่าโรงช้าง อ.พุนพิน จ.สุราษฎร์ธานี	-	518818	995629	การผลิตและการใช้ปุ๋ยหมัก พต.1 ในสวนปาล์มน้ำมัน
46		พืชผัก	นายรอด	101/5 ม.3 ต.ท่าข้าม อ.พุนพิน จ.สุราษฎร์ธานี	-	525432	100941	การผลิตน้ำหมัก ปุ๋ยหมัก
47	ชัยบุรี	ยางพารา	นายล้อมชา อุ่นยวง	บ้านคลองคอก ม.2 ต.สองแพรก อ.ชัยบุรี จ.สุราษฎร์ธานี	081-7970989	508015	940087	การผลิตและการใช้น้ำหมักชีวภาพ พต.2 ในสวนปาล์มน้ำมันและยางพารา
48		ยางพารา	นายสวาทย์ แก้วยอด	72 ม.5 ต.คลองน้อย อ.ชัยบุรี จ.สุราษฎร์ธานี	081-0915698	528189	939116	การผลิตและการใช้น้ำหมักชีวภาพ พต.2 ในสวนปาล์มน้ำมันและยางพารา
49	วิภาวดี	ยางพารา	นายสุปิน คักดา	บ้านท่าหนูงิ ม.1 ต.ตะกุกเหนือ อ.วิภาวดี จ.สุราษฎร์ธานี	081-9685469	525273	1047716	การผลิตและการใช้ปุ๋ยหมัก พต.1 ในสวนปาล์มน้ำมัน

ที่มา : สถานีพัฒนาที่ดินสุราษฎร์ธานี ข้อมูล ณ วันที่ 26 มิถุนายน 2562

5.6 ศูนย์ถ่ายทอดเทคโนโลยีประจำตำบล (ศบท.)

ที่	อำเภอ	ตำบล	สถานที่ตั้ง ศบท.	พิกัด ศบท.		เลขานุการ ศบท.			
				X	Y	ชื่อ-สกุล	ตำแหน่ง	หน่วยงาน	เบอร์โทรศัพท์
1	เมือง	วัดประดู่	หมู่ที่ 1 ตำบลวัดประดู่	531178	1008661	นายฉัตรพงษ์ เสือเปีย	เลขานุการ ศบท.	สนง.กษอ.เมือง	077-287054
2		คลองฉนาก	หมู่ที่ 3 อบต.คลองฉนาก	535473	1015037	นายฉัตรพงษ์ เสือเปีย	เลขานุการ ศบท.	สนง.กษอ.เมือง	077-287054
3		คลองน้อย	หมู่ที่ 3 อบต.คลองน้อย	527776	1012726	นางสาวอรอุมา คงเลิศ	เลขานุการ ศบท.	สนง.กษอ.เมือง	077-287054
4		มะขามเตี้ย	หมู่ที่ 5 ศาลาประชาคมตำบลมะขามเตี้ย	540491	1007721	นางสาวกิตติการ สัมฤทธิ์	เลขานุการ ศบท.	สนง.กษอ.เมือง	077-287054
5		บางโพธิ์	หมู่ที่ 1 อบต.บางโพธิ์	529077	1015661	นายสุรเดช ทองมาก	เลขานุการ ศบท.	สนง.กษอ.เมือง	077-287054
6		บางไทร	หมู่ที่ 2 อบต.บางไทร	533442	1015354	นางสาวกิตติการ สัมฤทธิ์	เลขานุการ ศบท.	สนง.กษอ.เมือง	077-287054
7		ขุนทะเล	หมู่ที่ 4 ทต.ขุนทะเล	540922	998295	นายสุรเดช ทองมาก	เลขานุการ ศบท.	สนง.กษอ.เมือง	077-287054
8		บางชนะ	หมู่ที่ 1 อบต.บางชนะ	534898	1014336	นางประภาศรี เสมียนเพชร	เลขานุการ ศบท.	สนง.กษอ.เมือง	077-287054
9		บางไผ่	หมู่ที่ 3 อบต.บางไผ่	533272	1010701	นางประภาศรี เสมียนเพชร	เลขานุการ ศบท.	สนง.กษอ.เมือง	077-287054
10	กาญจนดิษฐ์	กรูด	เทศบาล ม.1 ต.กรูด	558073	1004056	นายอนุรักษ มุ่งใหม่	นวส.	สนง.กษอ.กาญจนดิษฐ์	089-2924361
11		กะแดะ	สนง. เกษตรอำเภอ ม.1 ต.กะแดะ	551784	1013267	น.ส.กนกวรรณ ชูแขวง	นวส.ปฏิบัติการ	สนง.กษอ.กาญจนดิษฐ์	062-9526996
12		คลองสระ	อบต. ม.3 ต.คลองสระ	568096	998539	นายอนุรักษ มุ่งใหม่	นวส.	สนง.กษอ.กาญจนดิษฐ์	089-2924361
13		ช้างขวา	เทศบาล ม.3 ต.ช้างขวา	5490387	1009332	นางวิไลวรรณ พร้อมประเสริฐ	นวส.ปฏิบัติการ	สนง.กษอ.กาญจนดิษฐ์	094-5861254
14		ช้างซ้าย	เทศบาล ม.11 ต.ช้างซ้าย	553409	1006262	นางชุตติมา ชูแสงศรี	นวส.ชำนาญการ	สนง.กษอ.กาญจนดิษฐ์	084-1917987
15		ตะเคียนทอง	อบต. ม.7 ต.ตะเคียนทอง	547053	1012277	นายจักรกฤษณ์ คงทอง	นวส.	สนง.กษอ.กาญจนดิษฐ์	083-6353305
16		ท่าทอง	อบต. ม.3 ต.ท่าทอง	561166	1021350	นางวันทนา ไช่มุขย์	นวส.	สนง.กษอ.กาญจนดิษฐ์	094-2083120
17		ท่าทองใหม่	อบต. ม.3 ต.ท่าทองใหม่	544681	1016181	นางชุตติมา ชูแสงศรี	นวส.ชำนาญการ	สนง.กษอ.กาญจนดิษฐ์	084-1917987
18		ท่าอู่แท	อบต. ม.4 ต.ท่าอู่แท	567830	1011527	นางสาวณัฐสินันท์ จงไกรจักร	นวส.ชำนาญการ	สนง.กษอ.กาญจนดิษฐ์	085-7912901
19		ทุ่งกง	อบต. ม.4 ต.ทุ่งกง	544180	1009613	นางวิไลวรรณ พร้อมประเสริฐ	นวส.ปฏิบัติการ	สนง.กษอ.กาญจนดิษฐ์	094-5861254
20		ทุ่งรัง	อบต. ม.2 ต.ทุ่งรัง	544343	1002642	นายจักรกฤษณ์ คงทอง	นวส.	สนง.กษอ.กาญจนดิษฐ์	083-6353305
21		ปาร์อน	อบต. ม.1 ต.ปาร์อน	559631	999889	นางวันทนา ไช่มุขย์	นวส.ปฏิบัติการ	สนง.กษอ.กาญจนดิษฐ์	094-2083120
22		พลาญวาส	อบต. ม.1 ต.พลาญวาส	553881	1015656	นางสาวกนกวรรณ ชูแขวง	นวส.ปฏิบัติการ	สนง.กษอ.กาญจนดิษฐ์	062-9526996

ที่	อำเภอ	ตำบล	สถานที่ตั้ง สบกด.	พิกัด สบกด.		เลขานุการ สบกด.			
				X	Y	ชื่อ-สกุล	ตำแหน่ง	หน่วยงาน	เบอร์โทรศัพท์
23	ดอนสัก	ปากแพรก	หมู่ที่ 16 ตำบลปากแพรก	574387	1010716	นายเดชา เกิดแก้ว	นวส.ปฏิบัติการ	สนง.กษอ.ดอนสัก	086-0277891
24		ดอนสัก	หมู่ที่ 9 ตำบลดอนสัก	578058	1025203	นายวีระ พร้อมมูล	นวส.ชำนาญการ	สนง.กษอ.ดอนสัก	086-9573879
25		ชลคราม	หมู่ที่ 4 ตำบลชลคราม	568666	1020653	นางสาวขวัญฤทัย ช่วยแก้ว	นวส.ปฏิบัติการ	สนง.กษอ.ดอนสัก	089-1578356
26		ไชยคราม	หมู่ที่ 1 ตำบลไชยคราม	568654	1017857	นายคมกฤช พวงเดช	นวส.ชำนาญการ	สนง.กษอ.ดอนสัก	084-9747888
27	เกาะสมุย	อ่างทอง	ม.2 ต.อ่างทอง อ.เกาะสมุย	603647.9	1052586	นางกัญญาลักษณ์ ตักเตือน	นวส.ปฏิบัติการ	สนง.กษอ.เกาะสมุย	077-421050
28		ลิปะน้อย	ม.4 ต.ลิปะน้อย อ.เกาะสมุย	604162	1050583	นางกัญญาลักษณ์ ตักเตือน	นวส.ปฏิบัติการ	สนง.กษอ.เกาะสมุย	077-421050
29		ตลิ่งงาม	ม.3 ต.ตลิ่งงาม อ.เกาะสมุย	603476	1045464	น.ส.จिनรดาวรรณ นิลสุวรรณ	นวส.ปฏิบัติการ	สนง.กษอ.เกาะสมุย	093-5800440
30		หน้าเมือง	ม.5 ต.หน้าเมือง อ.เกาะสมุย	610940	1044517	นางบังอร เพ็ชรรัตน์	เจ้าพนักงานเคหกิจ	สนง.กษอ.เกาะสมุย	089-8688695
31		มะเร็ต	ม.5 ต.มะเร็ต อ.เกาะสมุย	611190	1044146	น.ส.จिनรดาวรรณ นิลสุวรรณ	นวส.ปฏิบัติการ	สนง.กษอ.เกาะสมุย	093-5800440
32		บ่อผุด	ม.6 ต.บ่อผุด อ.เกาะสมุย	614292.7	1052452	นายศิริชัย อิมดำ	นวส.	สนง.กษอ.เกาะสมุย	093-5740958
33		แม่น้ำ	ม.1 ต.แม่น้ำ อ.เกาะสมุย	609356	1057806	นายศิริชัย อิมดำ	นวส.	สนง.กษอ.เกาะสมุย	093-5740958
34	เกาะพะงัน	เกาะพะงัน	เทศบาลตำบลเพชรพะงัน	609570	1076805	น.ส.ปุณยนุช เจียวรัมย์	นวส.ชำนาญการ	สนง.กษอ.เกาะพะงัน	093-5740978
35		เกาะพะงัน	เทศบาลตำบลเกาะพะงัน	609570	1076805	น.ส.ปุณยนุช เจียวรัมย์	นวส.ชำนาญการ	สนง.กษอ.เกาะพะงัน	093-5740979
36		บ้านใต้	เทศบาลตำบลบ้านใต้	613199	1072660	นางสุนนรัตน์ นาคมณี	นวส.ชำนาญการ	สนง.กษอ.เกาะพะงัน	089-6483855
37	ไชยา	ตะกรบ	อบต.ตะกรบ	524404	1047627	นายเจียรชัย พิชัยรัตน์	นวส.	สนง.กษอ.ไชยา	093-5841613
38		พุมเรียง	เทศบาลพุมเรียง	529935	1036628	นายเจียรชัย พิชัยรัตน์	นวส.	สนง.กษอ.ไชยา	093-5841613
39		เวียง	เทศบาลเวียง	519619	1037463	นางสุนัดดา ทองอ่อน	นวส.	สนง.กษอ.ไชยา	087-3575963
40		โมถ่าย	อบต.โมถ่าย	519588	1037498	นางจินตนา นอนันต์	นวส.ชำนาญการ	สนง.กษอ.ไชยา	084-8988619
41		ปากหมาก	อบต.ปากหมาก	504945	1043294	นางจินตนา นอนันต์	นวส.ชำนาญการ	สนง.กษอ.ไชยา	084-8988619
42		เลม็ด	อบต.เลม็ด	520813	1035017	นางลัดฎาวรรณ บุญประสม	นวส.ปฏิบัติการ	สนง.กษอ.ไชยา	081-2723439
43		ทุ่ง	อบต.ทุ่ง	522721	1042058	นางลัดฎาวรรณ บุญประสม	นวส.ปฏิบัติการ	สนง.กษอ.ไชยา	081-2723439
44		ป่าเว	อบต.ป่าเว	514851	1044536	นายสุเชษฐ ศรีทอง	นวส.ปฏิบัติการ	สนง.กษอ.ไชยา	089-1769454
45		ตลาดไชยา	เทศบาลตลาดไชยา	522036	1038102	นายสุเชษฐ ศรีทอง	นวส.ปฏิบัติการ	สนง.กษอ.ไชยา	089-1769454
46	ท่าชนะ	ท่าชนะ	อบต.ท่าชนะ	518233	1060829	นางสาวธมนวรรณ พลการ	นวส.ชำนาญการ	สนง.กษอ.ท่าชนะ	077-381206

ที่	อำเภอ	ตำบล	สถานที่ตั้ง สบกด.	พิกัด สบกด.		เลขานุการ สบกด.			
				X	Y	ชื่อ-สกุล	ตำแหน่ง	หน่วยงาน	เบอร์โทรศัพท์
47		วัง	อบต.วัง	524838	1052383	นางสาวธมนวรรณ พลการ	นวส.ชำนาญการพิเศษ	สนง.กษอ.ท่าชนะ	077-381206
48		สมอทอง	อบต.สมอทอง	513787	1057261	นายชำนาญวิทย์ ทินวงศ์	นวส.ชำนาญการพิเศษ	สนง.กษอ.ท่าชนะ	077-381206
49		คลองพา	อบต.คลองพา	513162	1060359	นายชำนาญวิทย์ ทินวงศ์	นวส.ชำนาญการ	สนง.กษอ.ท่าชนะ	077-381206
50		คันธุลี	อบต.คันธุลี	512967	1067648	นางสาวชนิศรา ผลาสิ่งห์	นวส.ชำนาญการ	สนง.กษอ.ท่าชนะ	077-381206
51		ประสงค์	อบต.ประสงค์	514984	1052629	นางสาวชนิศรา ผลาสิ่งห์	นวส.ปฏิบัติการ	สนง.กษอ.ท่าชนะ	077-381206
52	คีรีรัฐนิคม	กะเปา	อบต.กะเปา	489576	995300	นางเพ็ญพร รัชชะ	นวส.ชำนาญการ	สนง.กษอ.คีรีรัฐนิคม	077-391184
53		ท่ากระดาน	อบต.ท่ากระดาน	502808	1001083	นายวรพล แก้วคง	นวส.ปฏิบัติการ	สนง.กษอ.คีรีรัฐนิคม	077-391184
54		บ้านท่าเนียบ	อบต.บ้านท่าเนียบ	498507	989675	นายเจตนิพิฐ ปานเพชร	นวส.ชำนาญการ	สนง.กษอ.คีรีรัฐนิคม	077-391184
55		ย่านยาว	อบต.ย่านยาว	496258	996581	นางเพ็ญพร รัชชะ	นวส.	สนง.กษอ.คีรีรัฐนิคม	077-391184
56		ถ้ำสิงขร	อบต.ถ้ำสิงขร	504407	999852	นายเจตนิพิฐ ปานเพชร	นวส.ชำนาญการ	สนง.กษอ.คีรีรัฐนิคม	077-391184
57		น้ำหัก	อบต.น้ำหัก	495155	1009806	นางสาวนิสิตา เพชรา	จพง.ชำนาญการ	สนง.กษอ.คีรีรัฐนิคม	077-391184
58		บ้านยาง	อบต.บ้านยาง	497724	1000751	นางสาวนิสิตา เพชรา	จพง.ชำนาญการ	สนง.กษอ.คีรีรัฐนิคม	077-391184
59		ท่าขนอน	อบต.ท่าขนอน	492161	999682	นายวรพล แก้วคง	นางสาวนิสิตา เพชรา	สนง.กษอ.คีรีรัฐนิคม	077-391184
60	บ้านตาขุน	เขาวง	ม.5 ต.เขาวง	490738	990791	นางสาวยุพเรศ เขาวงวิทยา	นวส.ปฏิบัติการ	สนง.กษอ.บ้านตาขุน	080-6491767
61		พรุไทย	อบต.พรุไทย ม.9	486570	990028	น.ส.พัชชรีรัตน์ ทองจันทร์	นวส.	สนง.กษอ.บ้านตาขุน	089-9724024
62		พะแสง	ศาลา หมู่ 9 เขาพัง	484736	988433	น.ส.นงศ์ลักษณ์ บัวจันทร์	นวส.ชำนาญการ	สนง.กษอ.บ้านตาขุน	085-6717960
63		เขาพัง	สบกด. ม.1	481112	984750	น.ส.นงศ์ลักษณ์ บัวจันทร์	นวส.ชำนาญการ	สนง.กษอ.บ้านตาขุน	085-6717960
64	พนม	พนม	องค์การบริหารส่วนตำบลพนม หมู่ที่ 8	475902	976777	นางสาววิชุดา พิมลศรี	นวส.	สนง.กษอ.พนม	084-6166598
65		คลองศก	องค์การบริหารส่วนตำบลคลองศก หมู่ที่ 7	462818	982693	นางสาววรัญญา แก้วฤทธิ	นวส.ปฏิบัติการ	สนง.กษอ.พนม	085-0803169
66		ต้นยวน	องค์การบริหารส่วนตำบลต้นยวน หมู่ที่ 2	484806	981751	นางสาวสุปรียา เพ็ชรรัช	นวส.ปฏิบัติการ	สนง.กษอ.พนม	083-3909229
67		พลูเถื่อน	ศูนย์จัดการดินปุ๋ยชุมชนตำบลพลูเถื่อน	469892	962891	นางสาวอุไรรัตน์ ทองมา	นวส.ปฏิบัติการ	สนง.กษอ.พนม	088-7512677
68		พังกาญจน์	ศาลาประชุมหมู่บ้าน หมู่ที่ 1 ตำบลพังกาญจน์	481138	983835	นางสาวอุไรรัตน์ ทองมา	นวส.ปฏิบัติการ	สนง.กษอ.พนม	088-7512677
69		คลองชะอุ่น	เทศบาลตำบลคลองชะอุ่น	478338	967281	นางนิศารัตน์ สาเรศ	นวส.ชำนาญการ	สนง.กษอ.พนม	081-9568012
70	ท่าฉาง	คลองไทร	อบต.คลองไทร	516458	1016190	นางสาวมลฤดี สวัสดิ์	นวส.ชำนาญการ	สนง.กษอ.ท่าฉาง	093-5740402

ที่	อำเภอ	ตำบล	สถานที่ตั้ง สบกด.	พิกัด สบกด.		เลขานุการ สบกด.			
				X	Y	ชื่อ-สกุล	ตำแหน่ง	หน่วยงาน	เบอร์โทรศัพท์
71		ท่าเคย	อบต.ท่าเคย	518583	1019610	นายวิรัช วรรณดี	นวส.การเกษตร	สนง.กษอ.ท่าฉาง	098-6719157
72		ท่าฉาง	ศาลาหมู่บ้าน หมู่ที่ 5	520270	1022149	นางสาวชิตชนก มาลาวิสุทธิ์	นวส.ปฏิบัติการ	สนง.กษอ.ท่าฉาง	099-5035623
73		เขาถ่าน	ศาลาหมู่ 5 ต.เขาถ่าน	522588	1026521	นางสาวปฎิมา วอนยิ้มสกุล	นวส.ปฏิบัติการ	สนง.กษอ.ท่าฉาง	064-4624985
74		เสวีียด	อบต.เสวีียด	511491	1031993	นายสาวิตร ชุมจินดา	นวส.ชำนาญการ	สนง.กษอ.ท่าฉาง	084-6639822
75		ปากฉลุย	อบต.ปากฉลุย	502855	1028148	นายสาวิตร ชุมจินดา	นวส.การเกษตร	สนง.กษอ.ท่าฉาง	098-6719157
76	บ้านนาสาร	พรุพี	ม.1 ต.พรุพี	534980	963139	นางสาวอิสริยะ เศรษฐวัฒน์	นวส.ปฏิบัติการ	สนง.กษอ.บ้านนาสาร	094-4854191
77		เพิ่มพูนทรัพย์	ม.4 ต.เพิ่มพูนทรัพย์	548303	970344	นางสาววิยะดา ศรีเผือก	นวส.ชำนาญการ	สนง.กษอ.บ้านนาสาร	061-1739932
78		ท่าชี	ม.2 ต.ท่าชี	530429	967236	นางสาวเจนเนตร วิเชียรฉาย	นวส.ปฏิบัติการ	สนง.กษอ.บ้านนาสาร	093-5801385
79		น้ำพุ	ม.2 ต.น้ำพุ	533630	969951	นางสาวเจนเนตร วิเชียรฉาย	นวส.ปฏิบัติการ	สนง.กษอ.บ้านนาสาร	093-5801385
80		ควนสุบรรณ	ม.2 ต.ควนสุบรรณ	542104	981729	นางสุดารัตน์ หมุนแทน	นวส.การเกษตร	สนง.กษอ.บ้านนาสาร	090-4127388
81		ทุ่งเตาใหม่	ม.7 ต.ทุ่งเตาใหม่	542997	991383	นางสุดารัตน์ หมุนแทน	นวส.การเกษตร	สนง.กษอ.บ้านนาสาร	090-4127388
82		คลองปราบ	ม.2 ต.คลองปราบ	539195	967010	นางสาวอิสริยะ เศรษฐวัฒน์	นวส.ปฏิบัติการ	สนง.กษอ.บ้านนาสาร	094-4854191
83		ควนศรี	ม.8 ต.ควนศรี	534578	962187	นางสาววิยะดา ศรีเผือก	นวส.ชำนาญการ	สนง.กษอ.บ้านนาสาร	061-1739932
84		นาสาร	ชุมชนศรีเวียง	540106	972755	นางนิตยา คิตรอบ	นวส.ชำนาญการ	สนง.กษอ.บ้านนาสาร	089-4735274
85		ทุ่งเตา	ม.1 ต.ทุ่งเตา	543843	986159	นางสาวกาญจนา สงวนงาม	นวส.ชำนาญการ	สนง.กษอ.บ้านนาสาร	089-4696345
86		ลำพูน	ม.1 ต.ลำพูน	547980	980913	นางสาวกาญจนา สงวนงาม	นวส.ชำนาญการ	สนง.กษอ.บ้านนาสาร	089-4696345
87	บ้านนาเดิม	บ้านนา	อบต.บ้านนา	533463	977681	นางสาวนันทวัน วัฒนา	นวส.ชำนาญการ	สนง.กษอ.บ้านนาเดิม	083-6397788
88		ท่าเรือ	ศพก.บ้านนาเดิม	527921	988596	นางสาวสาวิตรี สุวรรณ	นวส.ชำนาญการ	สนง.กษอ.บ้านนาเดิม	081-6060589
89		ทรัพย์ทวี	อบต.ทรัพย์ทวี	526598	986856	นายศักดิ์สิทธิ์ บุญดำ	นวส.ปฏิบัติการ	สนง.กษอ.บ้านนาเดิม	098-8469293
90		นาไต้	อบต.นาไต้	535362	984456	นางมิ่งมนัส สุภากร	นวส.ชำนาญการ	สนง.กษอ.บ้านนาเดิม	091-0341921
91	เคียนซา	เคียนซา	อบต.เคียนซา	517481	976383	นายญาณณรงค์ หนูเจริญกุล	นวส.ชำนาญการ	สนง.กษอ.เคียนซา	077-387113
92		พ่วงพรมคร	อบต.พ่วงพรมคร ม.1	525099	961535	นางสาวมลทิรา เพชรรัตน์	นวส.ชำนาญการ	สนง.กษอ.เคียนซา	077-387113
93		อรัญคามวารี	อบต.อรัญคามวารี	525323	967171	นางสาวมลทิรา เพชรรัตน์	นวส.ชำนาญการ	สนง.กษอ.เคียนซา	077-387113
94		เขาตอก	อบต.เขาตอก	524679	977734	นายญาณณรงค์ หนูเจริญกุล	นวส.ชำนาญการ	สนง.กษอ.เคียนซา	077-387113

ที่	อำเภอ	ตำบล	สถานที่ตั้ง สบกด.	พิกัด สบกด.		เลขานุการ สบกด.			
				X	Y	ชื่อ-สกุล	ตำแหน่ง	หน่วยงาน	เบอร์โทรศัพท์
95		บ้านเสด็จ	เทศบาลตำบลบ้านเสด็จ	507276	968689	นางอัญธิกา บุญมิวริยะ	นางส.ปฏิบัติการ	สนง.กษอ.เคียนซา	077-387113
96	เวียงสระ	เวียงสระ	หมู่ที่ 4 ตำบลเวียงสระ	535875	955304	นางสุภาพร ดิษฐโรจน์	นางส.ชำนาญการ	สนง.กษอ.เวียงสระ	090-0704184
97		บ้านส้อง	หมู่ที่ 8 ตำบลบ้านส้อง	545434	952376	นายอาหมาต มณีหล้าสีะ	นางส.ชำนาญการ	สนง.กษอ.เวียงสระ	093-5741408
98		ทุ่งหลวง	หมู่ที่ 2 ตำบลทุ่งหลวง	535864	952156	นางสาวยุภาภรณ์ เสี่ยงหวาน	นางส.ปฏิบัติการ	สนง.กษอ.เวียงสระ	081-7604827
99		คลองฉนวน	หมู่ที่ 3 ตำบลคลองฉนวน	536543	941868	นางสาวมะลิมาศ แสงแก้ว	นางส.การเกษตร	สนง.กษอ.เวียงสระ	077-361948
100		เขานิพันธ์	หมู่ที่ 2 ตำบลเขานิพันธ์	538915	949427	นายพลปชัย หนูเล็ก	นางส.ปฏิบัติการ	สนง.กษอ.เวียงสระ	091-1659190
101	พระแสง	ไทรโสภา	อบต.ไทรโสภา	508404	948970	นางสาวอรอุมา บุญแก้ว	นางส.ชำนาญการพิเศษ	สนง.กษอ.พระแสง	077-369124
102		ไทรซิง	อบต.ไทรซิง	511351	942522	น.ส.จินทนา นพ	นางส.ชำนาญการ	สนง.กษอ.พระแสง	077-369124
103		สาकु	อบต.สาकु	518587	946140	น.ส.จินทนา นพ	นางส.ชำนาญการ	สนง.กษอ.พระแสง	077-369124
104		สินเจริญ	อบต.สินเจริญ	526399	930213	นางสาวปานใจ คำนิล	นางส.ชำนาญการ	สนง.กษอ.พระแสง	077-369124
105		สินปูน	อบต.สินปูน	526628	942916	น.ส.เรวดี อินทร์เมือง	นางส.ชำนาญการ	สนง.กษอ.พระแสง	077-369124
106		อิปัน	อบต.อิปัน	526132	947652	นางสาวจิราพร จำปา	นางส.ปฏิบัติการ	สนง.กษอ.พระแสง	077-369124
107		บางสวรรค์	อบต.บางสวรรค์	498987	952890	นายวีระศักดิ์ ฤทธิธิน	นางส.ปฏิบัติการ	สนง.กษอ.พระแสง	077-369124
108	พุนพิน	บางมะเดื่อ	ที่ทำการ ศพก. หมู่ที่ 4	511468	994797	นางสาวปิยพร ภัทรกิจนรินทร์	นางส.ปฏิบัติการ	สนง. กษอ.พุนพิน	062-2457242
109		บางเดือน	ที่ทำการ ศพก. หมู่ที่ 2	509424	1002111	นางสาวปิยพร ภัทรกิจนรินทร์	นางส.ปฏิบัติการ	สนง. กษอ.พุนพิน	062-2457242
110		กรูด	ที่ทำการ ศพก. หมู่ที่ 1	517292	987684	นายอัษฎายุทธ ไข่มวย	นางส.การเกษตร	สนง. กษอ.พุนพิน	082-2625081
111		ตะปาน	ที่ทำการ ศพก. หมู่ที่ 1	516145	980099	นายอัษฎายุทธ ไข่มวย	นางส.การเกษตร	สนง. กษอ.พุนพิน	082-2625081
112		เขาหัวควาย	ที่ทำการ ศพก. หมู่ที่ 3	530210	999712	นายวโรจน์ สกุลโต	นางส.ปฏิบัติการ	สนง. กษอ.พุนพิน	081-3401303
113		ท่าสะท้อน	ที่ทำการ อบต. หมู่ที่ 2	529236	995944	นายวโรจน์ สกุลโต	นางส.ปฏิบัติการ	สนง. กษอ.พุนพิน	081-3401303
114		หัวเตย	ที่ทำการ ศพก. หมู่ที่ 6	519541	1010432	นางสาวอังคณา โชติช่วง	นางส.ปฏิบัติการ	สนง. กษอ.พุนพิน	086-3712779
115		ลีเส็ด	ที่ทำการ ศพก. หมู่ที่ 6	526018	1014589	นางสาวอังคณา โชติช่วง	นางส.ปฏิบัติการ	สนง. กษอ.พุนพิน	086-3712779
116		หนองไทร	ที่ทำการ ศพก. หมู่ที่ 3	516825	1007141	นางสาวสุดาทิพย์ ดวงประทุม	นางส.การเกษตร	สนง. กษอ.พุนพิน	082-7760761
117		บางงอน	ที่ทำการ ศพก. หมู่ที่ 1	508911	1002759	นางสาวสุดาทิพย์ ดวงประทุม	นางส.การเกษตร	สนง. กษอ.พุนพิน	082-7760761
118		ท่าข้าม	ที่ทำการ ศพก. หมู่ที่ 3	525442	1004946	นางสาวสุธารา สุวรรณดวง	นางส.การเกษตร	สนง. กษอ.พุนพิน	083-5337004

ที่	อำเภอ	ตำบล	สถานที่ตั้ง สบกด.	พิกัด สบกด.		เลขานุกรการ สบกด.			
				X	Y	ชื่อ-สกุล	ตำแหน่ง	หน่วยงาน	เบอร์โทรศัพท์
119		พุนพิน	ที่ทำการ ศพก. หมู่ที่ 1	521272	1008518	นางสาวสุธาร่า สุวรรณดวง	นวส.การเกษตร	สนง. กษอ.พุนพิน	083-5337004
120		น้ำรอบ	ที่ทำการ ศพก. หมู่ที่ 2	511640	1006274	นายธเนศ ถิ่นชาญ	นวส.ปฏิบัติการ	สนง. กษอ.พุนพิน	082-2669610
121		ท่าโรงช้าง	ที่ทำการ ศพก. หมู่ที่ 5	518818	995633	นายธเนศ ถิ่นชาญ	นวส.ปฏิบัติการ	สนง. กษอ.พุนพิน	082-2669610
122		มะลวน	ที่ทำการ อบต. หมู่ที่ 6	515448	1012580	นางสาวนิชนันท์ ตะกุ่มาศ	นวส.ปฏิบัติการ	สนง. กษอ.พุนพิน	062-2457239
123		ศรีวิชัย	ที่ทำการ อบต. หมู่ที่ 2	525262	1013005	นางสาวนิชนันท์ ตะกุ่มาศ	นวส.ปฏิบัติการ	สนง. กษอ.พุนพิน	062-2457239
124	ชัยบุรี	สองแพรก	อบต.สองแพรก	510535	940537	นายนิรันรัตน์ เจริญรักษ์	นวส.ปฏิบัติการ	สนง.กษอ.ชัยบุรี	098-0179330
125		คลองน้อย	อบต.คลองน้อย	505475	938933	นางสาววันสงกรานต์ ศรีเผือก	นวส.ปฏิบัติการ	สนง.กษอ.ชัยบุรี	085-3824263
126		ไทรทอง	อบต.ไทรทอง	506376	927173	น.ส.รุ่งนภา กัลพฤกษ์	นวส.ปฏิบัติการ	สนง.กษอ.ชัยบุรี	099-3565949
127		ชัยบุรี	อบต.ชัยบุรี	509126	934130	นายสมสฤษฏ์ คำทอง	นวส.	สนง.กษอ.ชัยบุรี	077-367117
128	วิภาวดี	ตะกุกใต้	อบต.ตะกุกใต้	496062	1011264	นางสาวสุพรรณษา แสงอุบล	นวส.ชำนาญการ	สนง.กษอ.วิภาวดี	093-5750461
129		ตะกุกเหนือ	อบต.ตะกุกเหนือ	497626	1021141	นายปราโมทย์ คงุ่น	นวส.การเกษตร	สนง.กษอ.วิภาวดี	064-9524916

ที่มา : สำนักงานเกษตรจังหวัดสุราษฎร์ธานี ข้อมูล ณ วันที่ 24 มิถุนายน 2562

5.7 ศูนย์ข้าวชุมชน ในพื้นที่ จังหวัดสุราษฎร์ธานี

อำเภอ	ชื่อศูนย์	ข้อมูลทั่วไป	สถานที่ตั้งศูนย์ฯ	พิกัด		หมายเลขโทรศัพท์	กิจกรรมในศูนย์ฯ
				X	Y		
ท่าฉาง	ศูนย์ข้าวชุมชนตำบลท่าฉาง	ประธานศูนย์ นายจักรี คงกะเตะ จำนวนสมาชิก 20 ราย พื้นที่ปลูก 200 ไร่	221 ม.1 ต.ท่าฉาง อ.ท่าฉาง จ.สุราษฎร์ธานี	520971	1023306.2	085-10861347	รวมกลุ่มผลิตข้าวคุณภาพ พันธุ์ปทุมธานี 1 แบ่งเป็น 1. เมล็ดพันธุ์ข้าว จำนวน 13 ตัน 2. ข้าวคุณภาพดี จำนวน 38 ตัน

ที่มา : ศูนย์เมล็ดพันธุ์ข้าวสุราษฎร์ธานี ข้อมูล ณ วันที่ 26 มิถุนายน 2562

5.8 แปลงต้นแบบการส่งเสริมและถ่ายทอดเทคโนโลยีการผลิตและการจัดการผลผลิตที่เหมาะสม

ชื่อศูนย์การเรียนรู้ แปลงส่งเสริมการปลูกพืชร่วมยางพารา โครงการสร้างภูมิคุ้มกันให้เกษตรกรชาวสวนยางพาราตามแนวเศรษฐกิจพอเพียง

ที่	อำเภอ	ชื่อเกษตรกร	สถานที่ตั้งศูนย์ฯ	พิกัด		หมายเลขโทรศัพท์	เทคโนโลยีเด่นของศูนย์
				X	Y		
1	เมือง	ศูนย์ส่งเสริมและพัฒนาอาชีพการเกษตรจังหวัดสุราษฎร์ธานี	292/3 ม.5 ต.ขุนทะเล อ.เมือง จ.สุราษฎร์ธานี	542428	993934	077-297710	การปลูกผักไฮโดรโปนิกส์ การปลูกพืชผสมผสาน การเลี้ยงแมลงเศรษฐกิจ(ชันโรง)/ผึ้ง การปลูกไม้ดอกเมืองร้อน/ไม้ตัดใบ สมุนไพรและผักพื้นบ้าน
2	กาญจนดิษฐ์	นายวัชรพงศ์ บารมีรุ่งเรือง	159/1 ม.5 ต.ท่าอุแท อ.กาญจนดิษฐ์ จ.สุราษฎร์ธานี	-	-	082-8149323	ผักกูดร่วมยางพารา
3	ดอนสัก	นายมนตรี อยู่มนัธรรมา	ม.16 ต.ปากแพรก อ.ดอนสัก จ.สุราษฎร์ธานี	-	-	-	กระวานร่วมยางพารา
4	คีรีรัฐนิคม	นายประสพ นันตระกูล	32/1 ม.7 ต.บ้านยาง อ.คีรีรัฐนิคม จ.สุราษฎร์ธานี	-	-	098-0382808	ผักเหมียงร่วมยางพารา
5	บ้านตาขุน	นางสุภาวดี สารภี	ม.2 ต.พรุไทย อ.บ้านตาขุน จ.สุราษฎร์ธานี	-	-	-	ผักเหมียงร่วมยางพารา
6	พนม	นายปรีชา นาคบำรุง	11 ม.1 ต.พังกาญจน์ อ.พนม จ.สุราษฎร์ธานี	-	-	081-0854985	ผักหวานป่าร่วมยางพารา
7	บ้านนาสาร	นางสาวแววมยุรา คงทรัพย์	52/5 ม.5 ต.ทุ่งเตา อ.บ้านนาสาร จ.สุราษฎร์ธานี	-	-	083-6395732	ผักเหลียง,ผักหวานป่าร่วมยางพารา
8	เวียงสระ	นายโกศล สุขเกษม	18 ม.10 ต.เวียงสระ อ.เวียงสระ จ.สุราษฎร์ธานี	-	-	-	สละอินโดร่วมยางพารา
9	พระแสง	นายบุญนำ พนารักษ์	35 ม.6 ต.สินปุน อ.พระแสง จ.สุราษฎร์ธานี	-	-	086-2797681	ไผ่ ,พริกไทยร่วมยางพารา
10	พระแสง	นางนवलศรี ฤทธิรัตน์	95/1 ม.1 ต.สินปุน อ.พระแสง จ.สุราษฎร์ธานี	528936	944980	098-3532991	กระวาน,ผักเหลียง,ผักกูดร่วมยางพารา
11	พุนพิน	นางสมลทิพย์ เหล่าอินทร์	52 ม.3 ต.น้ำรอบ อ.พุนพิน จ.สุราษฎร์ธานี	-	-	086-2698843	ไผ่ และ ผักหวานป่าร่วมยางพารา
12	วิภาวดี	นายการุณ เพชรรัตน์	174 ม.1 ต.ตะกุกเหนือ อ.วิภาวดี จ.สุราษฎร์ธานี	-	-	087-2736112	ไผ่ร่วมยางพารา

ที่มา : ศูนย์ส่งเสริมและพัฒนาอาชีพการเกษตรจังหวัดสุราษฎร์ธานี ข้อมูล ณ วันที่ 6 มีนาคม 2561

ส่วนที่ ๖

แหล่งรับซื้อ ตลาดกระจายสินค้า และแหล่งแปรรูปสินค้าเกษตรที่สำคัญของจังหวัด

สรุปจำนวนแหล่งแปรรูปและตลาดกระจายสินค้าเกษตรที่สำคัญของจังหวัด

ที่	สินค้า	แหล่งแปรรูป (แห่ง)	แหล่งรวบรวม/ตลาดกระจายสินค้า		โรงคัดบรรจุผลไม้สด ⁽¹⁾	
			ในจังหวัด	นอกจังหวัด	ในจังหวัด	นอกจังหวัด
1	ยางพารา	65	203	4	-	-
2	ปาล์มน้ำมัน	30	748	-	-	-
3	มะพร้าวผลแก่	3	8	-	-	-
4	เงาะ	1	16	6	-	3
5	ทุเรียน	2	17	130	2	118
6	ลองกอง	-	14	2	-	3
7	มังคุด	1	16	33	1	44
8	ข้าว (โรงสีข้าว)	16	2	-	-	-
9	กล้วยหอมทอง	2	1	-	1	4
10	กาแฟ	1	-	-	-	-
11	กล้วยไข่	-	-	-	-	1
12	ส้มโอ	-	-	-	-	3
13	มะละกอ	-	-	-	-	1
14	ลำไย	-	-	-	-	1
15	มะม่วง	-	-	-	-	1
16	ขนุน	-	-	-	-	1
17	กุ้งทะเล	22	31	4	-	-
18	ไก่	7	7	-	-	-
19	สุกร	17	17	-	-	-

หมายเหตุ : (1) เป็นข้อมูลในพื้นที่จังหวัดภาคใต้ตอนบน ที่มา : สำนักวิจัยและพัฒนาการเกษตรเขตที่ 7 ข้อมูล ณ วันที่ 22 พฤษภาคม 2562

ที่มา : 1. สำนักงานอุตสาหกรรมจังหวัดสุราษฎร์ธานี ข้อมูล ณ วันที่ 14 มีนาคม 2561

2. สำนักงานพาณิชย์จังหวัดสุราษฎร์ธานี ข้อมูล ณ วันที่ 8 มีนาคม 2561

3. สำนักงานพัฒนาชุมชนจังหวัดสุราษฎร์ธานี ข้อมูล ณ วันที่ 6 มีนาคม 2561

4. สำนักงานปศุสัตว์จังหวัดสุราษฎร์ธานี ข้อมูล ณ วันที่ 12 มีนาคม 2561

5. สำนักงานเกษตรจังหวัดสุราษฎร์ธานี ข้อมูล ณ วันที่ 12 มีนาคม 2561

6. การยางแห่งประเทศไทยจังหวัดสุราษฎร์ธานี ข้อมูล ณ วันที่ 27 เมษายน 2561

7. สำนักงานสหกรณ์จังหวัดสุราษฎร์ธานี ข้อมูล ณ วันที่ 6 มีนาคม 2561

8. ศูนย์เมล็ดพันธุ์ข้าวสุราษฎร์ธานี ข้อมูล ณ วันที่ 12 กุมภาพันธ์ 2561

6. แหล่งรับซื้อ ตลาดกระจายสินค้า และแหล่งแปรรูปสินค้าเกษตรที่สำคัญของจังหวัด

สินค้าลำดับที่	ชื่อสินค้า	แหล่งแปรรูปที่สำคัญ		แหล่งรวบรวม/ตลาดกระจายสินค้า				ข้อมูลอื่นๆที่สำคัญ	สรุปสภาพปัญหาที่สำคัญ จุดเด่น/จุดด้อย
				ในจังหวัด		นอกจังหวัด			
		แห่ง	ระบุชื่อ	แห่ง	ระบุชื่อ	แห่ง	ระบุชื่อ		
1	ยางพารา	65	ผู้ประกอบการชั้นปลาย 8 ราย (ผลิตภัณฑ์ที่ผลิต ได้แก่ สายพาน ลำเลียง ยางบังโคลน เม็ดยางดำ เสาน้ำทาง แผ่นยางรองพื้นสนาม กระเบื้องยาง หมอนยางพารา ถุงมือผ้าเคลือบยาง) (1) บริษัท ซีวีทีที จำกัด (2) บริษัท ศรีตรังโกฟส์ (ประเทศไทย) จำกัด (3) บริษัท เซฟกอล์ฟ จำกัด (4) ชุมนุมสหกรณ์อุตสาหกรรม ยางพาราภาคใต้จำกัด (5) สหกรณ์กองทุนสวนยาง พ่วงพรมคร จำกัด (6) สหกรณ์กองทุนสวนยาง ทรัพย์ทวี จำกัด (7) สหกรณ์การเกษตรบ้าน เขี้ยวหลาน จำกัด (8) กลุ่มเกษตรกรชาวสวนยาง บ้านในสวน	203	รวม	4	(1) ตลาดกลางยางพาราสงขลา (2) ตลาดกลางยางพารา นครศรีธรรมราช (3) ผู้ประกอบการในไทย (4) ผู้ส่งออก	-	- การแปรรูปยางพาราโดยสหกรณ์ บุคลากรยังขาดความเชี่ยวชาญ และเครื่องจักรมีไม่เพียงพอกับการ ผลิต ทำให้ผลิตไม่ทันเวลากับความ ต้องการของตลาด - มีปัญหาาราคาตกต่ำในช่วงผลผลิต ออกสู่ตลาดมาก
		151	แหล่งรวบรวมผลผลิตยาง 151 แห่ง (สำนักงานตลาดกลางยางพารา จังหวัดสุราษฎร์ธานี)	8	ตลาดกลางยางพาราจังหวัดสุราษฎร์ ธานีและตลาดเครือข่าย รวม 8 แห่ง (1) ตลาดกลางยางพาราจังหวัด สุราษฎร์ธานี (2) ตลาดเครือข่าย 2.1 สหกรณ์กองทุนสวนยาง พ่วงพรมคร จำกัด 2.2 ชุมนุมสหกรณ์กองทุนสวนยาง จังหวัดสุราษฎร์ธานี จำกัด 2.3 สหกรณ์กองทุนสวนยาง ย่านมะปราง จำกัด 24 สหกรณ์กองทุนสวนยางไม้ตาย จำกัด 25 สหกรณ์การเกษตรพระแสง จำกัด 26 สหกรณ์สุราษฎร์ธานี จำกัด (CO-OP) 2.7 สหกรณ์กองทุนสวนยาง บ้านวังใหญ่ จำกัด				

สินค้า ลำดับที่	ชื่อสินค้า	แหล่งแปรรูปที่สำคัญ		แหล่งรวบรวม/ตลาดกระจายสินค้า				ข้อมูลอื่นๆ ที่สำคัญ	สรุปสภาพปัญหาที่สำคัญ จุดเด่น/จุดด้อย
				ในจังหวัด		นอกจังหวัด			
		แห่ง	ระบุชื่อ	แห่ง	ระบุชื่อ	แห่ง	ระบุชื่อ		
	ยางพารา (ต่อ)		(18) บริษัท ศรีตรังแอกโอรอินดัสทรี จำกัด (อ.กาญจนดิษฐ์) (19) บริษัท ศรีตรังแอกโอรอินดัสทรี จำกัด (มหาชน) (อ.เมือง) (20) บริษัท อินดอร์รับเบอร์สเทค จำกัด (21) บริษัท ไฮเทคซ์ รับเบอร์ จำกัด (22) บริษัท กว่างเจิน รับเบอร์ (ไทย เซาท์เทิร์น) จำกัด (23) บริษัท เซฟท์แลนด์รับเบอร์ จำกัด (24) บริษัท ท่าฉางรับเบอร์ จำกัด (25) ป่าร่อนการยาง(นยวินที่ตรัง) (26) พลพิชัยการยาง (27) สหกรณ์กองทุนสวนยาง บ้านโพธิ์ไต้น้อย จำกัด (28) สหกรณ์กองทุนสวนยาง กลุ่มบ้านพุท จำกัด (29) สหกรณ์กองทุนสวนยางท่าชี จำกัด (30) สหกรณ์กองทุนสวนยาง หุ้งคาพัฒนา จำกัด (31) สหกรณ์กองทุนสวนยาง บ้านคลองฉนวน จำกัด						

สินค้า ลำดับที่	ชื่อสินค้า	แหล่งแปรรูปที่สำคัญ		แหล่งรวบรวม/ตลาดกระจายสินค้า				ข้อมูลอื่นๆ ที่สำคัญ	สรุปสภาพปัญหาที่สำคัญ จุดเด่น/จุดด้อย
				ในจังหวัด		นอกจังหวัด			
		แห่ง	ระบุชื่อ	แห่ง	ระบุชื่อ	แห่ง	ระบุชื่อ		
	ยางพารา (ต่อ)		(32) สหกรณ์กองทุนสวนยาง บ้านคลองสระ จำกัด (33) สหกรณ์กองทุนสวนยาง บ้านควนเนียง จำกัด (34) สหกรณ์กองทุนสวนยาง บ้านช้างคู่พัฒนา จำกัด (35) สหกรณ์กองทุนสวนยาง บ้านตะปาน จำกัด (36) สหกรณ์กองทุนสวนยาง บ้านทับตอยูง จำกัด (37) สหกรณ์กองทุนสวนยาง บ้านท่าสะท้อน จำกัด (38) สหกรณ์กองทุนสวนยาง บ้านทุ่งคา จำกัด (39) สหกรณ์กองทุนสวนยาง บ้านไทรห้อง จำกัด (40) สหกรณ์กองทุนสวนยาง บ้านปากแพรก จำกัด (41) สหกรณ์กองทุนสวนยาง บ้านโมถ่าย จำกัด (42) สหกรณ์กองทุนสวนยาง บ้านวังใหญ่ จำกัด						

สินค้า ลำดับที่	ชื่อสินค้า	แหล่งแปรรูปที่สำคัญ		แหล่งรวบรวม/ตลาดกระจายสินค้า				ข้อมูลอื่นๆ ที่สำคัญ	สรุปสภาพปัญหาที่สำคัญ จุดเด่น/จุดด้อย
				ในจังหวัด		นอกจังหวัด			
		แห่ง	ระบุชื่อ	แห่ง	ระบุชื่อ	แห่ง	ระบุชื่อ		
	ยางพารา (ต่อ)		(43) สหกรณ์กองทุนสวนยาง บ้านเสวียด จำกัด (44) สหกรณ์กองทุนสวนยาง บ้านห้วยใหญ่ จำกัด (45) สหกรณ์กองทุนสวนยาง บ้านหวนเพชร จำกัด (46) สหกรณ์กองทุนสวนยาง สองพี่น้องคลองศิลา จำกัด (47) สหกรณ์กองทุนสวนยาง อรัญคามวารี จำกัด (48) สหกรณ์กองทุนสวนยาง อุดมรัตน์ จำกัด (49) สหกรณ์การเกษตรปฏิรูปที่ดิน ท่าแซะ (50) จุดน้ำยางบางรูป (51) ทวีทรัพย์อนันต์ (52) บริษัท ยูนิที รับเบอร์ จำกัด (53) บริษัท สุราษฎร์สิริพิริยะ (1999) จำกัด (54) ยุทธวิชัยการยาง (55) อนุชิตการยาง (56) ศรี-ปັນ น้ำยางสด						

สินค้า ลำดับที่	ชื่อสินค้า	แหล่งแปรรูปที่สำคัญ		แหล่งรวบรวม/ตลาดกระจายสินค้า				ข้อมูลอื่นๆ ที่สำคัญ	สรุปสภาพปัญหาที่สำคัญ จุดเด่น/จุดด้อย
				ในจังหวัด		นอกจังหวัด			
		แห่ง	ระบุชื่อ	แห่ง	ระบุชื่อ	แห่ง	ระบุชื่อ		
			(57) บริษัท ไทยรับเบอร์ลาเทคส์ คอร์ปอเรชั่น (ประเทศไทย) จำกัด (มหาชน) สาขาสุราษฎร์ธานี						
2	ปาล์มน้ำมัน	30	โรงงานสกัดปาล์มน้ำมัน รวม 29 แห่ง อำเภอพระแสง (1) บจ.ไทยทาโลว์แอนดออยล์ (ไทรซิง) (2) บจ.ไทยทาโลว์แอนดออยล์ (บางสวรรค์) (3) บจ.ยูนิปาล์มอินดัสทรี (4) บจ.เอส.พี.โอ.อะโกรอินดัสทรีส์ (5) บจ.ปาล์มน้ำมันธรรมชาติ (6) บจ.จิรัชย์ปาล์ม (7) บจ.บางสวรรค์น้ำมันปาล์ม (8) บจ.แสงศิริน้ำมันปาล์ม (อำเภอพระแสง) (9) บจ.ปาล์มทองคำ อำเภอพุนพิน (10) บจ.ทักษิณอุตสาหกรรมน้ำมัน ปาล์ม (1993) (11) บจ.ทักษิณปาล์ม (2521) (12) บจ.เอส ซี เอ็ม ปาล์มออยล์	748 710 4 2 3 29	รวม ลานเทพาล์มน้ำมัน <u>สถาบันเกษตรกร 4 แห่ง</u> (1) สหกรณ์นิคมปาล์มน้ำมัน ท่าฉาง จำกัด (2) สหกรณ์การเกษตรบ้านพุนพิน จำกัด (3) สหกรณ์นิคมกาญจนดิษฐ์ จำกัด (4) สหกรณ์นิคมพนม จำกัด <u>คลังเก็บน้ำมัน 2 แห่ง</u> (1) บจ. พี.เค. มารีน เทรตติ้ง (2) บจ.โกบอล อินเตอร์ <u>เทรดเดอร์/โบรกเกอร์ 3 แห่ง</u> (1) บจ.เอเชียไปโอทาวเวอร์ (2) บจ.ดีโนออยล์เทรดติ้ง (3) บจ.บี.เค.ออยล์ เทรตติ้ง โรงสกัดปาล์มน้ำมัน			แปลง GAP จำนวน 366 แปลง 4,785.95 ไร่	- มีปัญหาาราคาปาล์มน้ำมันตกต่ำ ในช่วงน้ำมันปาล์มดิบล้นสต็อก/ผลิต ออกสู่ตลาดมาก

สินค้า ลำดับที่	ชื่อสินค้า	แหล่งแปรรูปที่สำคัญ		แหล่งรวบรวม/ตลาดกระจายสินค้า				ข้อมูลอื่นๆ ที่สำคัญ	สรุปสภาพปัญหาที่สำคัญ จุดเด่น/จุดด้อย
				ในจังหวัด		นอกจังหวัด			
		แห่ง	ระบุชื่อ	แห่ง	ระบุชื่อ	แห่ง	ระบุชื่อ		
	ปาล์มน้ำมัน (ต่อ)		(13) บจก.ภิญญาดาปาล์ม อำเภอท่าชนะ (14) บจ.ท่าชนะน้ำมันปาล์ม (15) บจ.กลุ่มสมทอง อ.ท่าชนะ (สาขา2) (16) บจ.ศรีพนมปาล์มออยล์ (17) หจก.ชัยชนะ ปาล์มออยล์ อำเภอท่าฉาง (18) บจ.กรีนกลอรี่ (19) บจ.ท่าฉางสวนปาล์มน้ำมัน อุตสาหกรรม (20) บจ.ธนาปาล์ม โปรดักส์ (21) บจ.พีรียาปาล์ม (ประเทศไทย) อำเภอกาญจนดิษฐ์ (22) บจ.กาญจนดิษฐ์น้ำมันปาล์ม (23) บจ.แสงศิริอุตสาหกรรมเกษตร (24) หจก.พลาญวาสปาล์มออยล์ อำเภอพนม (25) บจกลุ่มสมทอง อพนม (สาขา1) (26) บจ.เลิศเพชรปาล์มออยล์ อำเภอชัยบุรี (27) บจ.ป.พาณิชย์รุ่งเรืองปาล์มออยล์						

สินค้า ลำดับที่	ชื่อสินค้า	แหล่งแปรรูปที่สำคัญ		แหล่งรวบรวม/ตลาดกระจายสินค้า				ข้อมูลอื่นๆ ที่สำคัญ	สรุปสภาพปัญหาที่สำคัญ จุดเด่น/จุดด้อย
				ในจังหวัด		นอกจังหวัด			
		แห่ง	ระบุชื่อ	แห่ง	ระบุชื่อ	แห่ง	ระบุชื่อ		
	ปาล์มน้ำมัน (ต่อ)		อำเภอบ้านนาสาร (28) บจ.รับเบอร์ออยล์ อำเภอดอนสัก (29) บจ.พี.ซี.ปาล์ม (2550) โรงกลั่นน้ำมันปาล์ม รวม 1 แห่ง - บจ.นิวไบโอดีเซล						
3	มะพร้าวผลแก่	3	โรงงานหีบ/สกัดน้ำมันมะพร้าว (1) หจก.ศิริพัฒนาพล (2) บริษัท น้ำมันมะพร้าวบริสุทธิ์ (ประเทศไทย) จำกัด (3) บริษัท รับเบอร์ออยล์ จำกัด	8 6	รวม เกษตรกร/ผู้ประกอบการ (1) คุณธานิน เดชจินดา (2) คุณอัครเดช ขนุนนิน (3) ผู้ใหญ่บ้าน หมู่ที่5 ต.ต้นยวน (4) ผู้ใหญ่รกราร (5) คุณกฤษณา สุขอ่อน (6) คุณประดิษฐ์ จำเพียร แปลงใหญ่มะพร้าว (กษจ.) (1) แปลงใหญ่มะพร้าว ต.บ่อผุด อ.เกาะสมุย (2) แปลงใหญ่มะพร้าว ม.2 ต.บ้านใต้ อ.เกาะพะงัน		-	-แปลง GAP จำนวน 162 แปลง -แปลง เกษตร อิทธิย์ จำนวน 122 แปลง	- มีปัญหาาราคาตกต่ำในช่วงผลผลิต ออกสู่ตลาดพร้อมกันเป็นจำนวนมาก - โรคศัตรูมะพร้าว
4	เงาะ	1	(1) น.ส. รัตนาภรณ์ บรรเทิงจิตร (เงาะอบแห้ง) (OTOP)	16	(1) น.ส. รัตนาภรณ์ บรรเทิงจิตร (เงาะอบแห้ง) (OTOP) (2) ตลาดผัก-ผลไม้ โพหวาย สุราษฎร์ธานี	6	(1) ตลาดไทย (2) ตลาดสี่มุมเมือง (3) ตลาดปทุมมงคล จ.นครปฐม (4) ตลาดหัวอัฐ จ.นครศรีธรรมราช	-แปลง GAP จำนวน 292 แปลง -แปลงเกษตร	- มีปัญหาาราคาตกต่ำในช่วงผลผลิต ออกสู่ตลาดพร้อมกันเป็นจำนวนมาก

สินค้า ลำดับที่	ชื่อสินค้า	แหล่งแปรรูปที่สำคัญ		แหล่งรวบรวม/ตลาดกระจายสินค้า				ข้อมูลอื่นๆ ที่สำคัญ	สรุปสภาพปัญหาที่สำคัญ จุดเด่น/จุดด้อย
				ในจังหวัด		นอกจังหวัด			
		แห่ง	ระบุชื่อ	แห่ง	ระบุชื่อ	แห่ง	ระบุชื่อ		
					(3) สหกรณ์การเกษตรบ้านนาสาร จำกัด (4) สหกรณ์การเกษตรเพื่อการ ตลาดลูกค้า ธกส.สุราษฎร์ธานี (สกต) (5) สหกรณ์การเกษตรบ้านนาเดิม (6) สหกรณ์การเกษตรเมือง สุราษฎร์ธานี (7) สหกรณ์เครดิตยูเนียนมิตร ชาวสวน จำกัด (8) นายสุวิทย์ คงปาน (9) คุณวารินทร์ เพชรโกษาชาติ (10) แผงเสกสรร (11) แผงสมศักดิ์ (12) เจ้ามาส (13) น้องหยอย (14) กลุ่มบ้านบ่อน้ำผุด (15) MAKRO (16) TESCO LOTUS		(5) บริษัทสันติภาพ (ฮั่วเฟิง) (6) ส่งออกต่างประเทศ (มาเลเซีย - สิงคโปร์)	อินทรีย์ จำนวน 11 แปลง	
5	ทุเรียน	2	(1) กลุ่มแม่บ้านเกษตรกรไทรทอง อ.เกาะสมุย (2) น.ส.จิรวรรณ เพชรแท้ อ.บ้านนาสาร	17 13	รวม (1) ตลาดผัก-ผลไม้ โพหวาย สุราษฎร์ธานี (2) สหกรณ์การเกษตรบ้านนาสาร จำกัด (3) สหกรณ์การเกษตรเพื่อการ	130	(1) จังหวัดชุมพร 112 โรง (2) จังหวัดนครศรีธรรมราช 17 โรง (3) จังหวัดประจวบคีรีขันธ์ 1 โรง	-แปลง GAP จำนวน 316 แปลง -แปลงเกษตร อินทรีย์	- มีปัญหาาราคาตกต่ำในช่วงผลผลิต ออกสู่ตลาดพร้อมกันเป็นจำนวนมาก

สินค้า ลำดับที่	ชื่อสินค้า	แหล่งแปรรูปที่สำคัญ		แหล่งรวบรวม/ตลาดกระจายสินค้า				ข้อมูลอื่นๆ ที่สำคัญ	สรุปสภาพปัญหาที่สำคัญ จุดเด่น/จุดด้อย
				ในจังหวัด		นอกจังหวัด			
		แห่ง	ระบุชื่อ	แห่ง	ระบุชื่อ	แห่ง	ระบุชื่อ		
	ทุเรียน (ต่อ)			4	ตลาดลูกค้า ธกส.สุราษฎร์ธานี (สกต) (4) สหกรณ์การเกษตรบ้านนาเดิม (5) สหกรณ์การเกษตรเมือง สุราษฎร์ธานี (6) สหกรณ์เครดิตยูเนียนมิตร ชาวสวน จำกัด (7) นายสุวิทย์ คงปาน (8) คุณวารินทร์ เพชรโกษาชาติ (9) แผงเสกสรร (10) แผงสมศักดิ์ (11) เจ้ามาส (12) นื่องหยอย (13) กลุ่มบ้านบ่อน้ำผุด <u>เกษตรแปลงใหญ่ (กษจ.)</u> (1) แปลงใหญ่ทุเรียน ม.2 ต.ขุนทะเล อ.เมืองสุราษฎร์ธานี (2) แปลงใหญ่ทุเรียน ม.10 ต.บ้านเสด็จ อ.เคียนซา (3) แปลงใหญ่ทุเรียน ต.บ้านส้อง อ.เวียงสระ (4) แปลงใหญ่ทุเรียน ต.ต้นยวน อ.พนม			จำนวน 11 แปลง	

สินค้า ลำดับที่	ชื่อสินค้า	แหล่งแปรรูปที่สำคัญ		แหล่งรวบรวม/ตลาดกระจายสินค้า				ข้อมูลอื่นๆ ที่สำคัญ	สรุปสภาพปัญหาที่สำคัญ จุดเด่น/จุดด้อย
				ในจังหวัด		นอกจังหวัด			
		แห่ง	ระบุชื่อ	แห่ง	ระบุชื่อ	แห่ง	ระบุชื่อ		
6	ลองกอง	-	-	14	รวม	2	(1) ศูนย์กระจายสินค้า อำเภอวังน้อย จังหวัดพระนครศรีอยุธยา (2) ตลาดหัวอิฐ จังหวัดนครศรีธรรมราช	- แปลง GAP จำนวน 106 แปลง - แปลงเกษตร อีทีรีย จำนวน 11 แปลง	- มีปัญหาราคาคตกต่ำในช่วงผลผลิตออกสู่ตลาดพร้อมกันเป็นจำนวนมาก
				13	(1) ตลาดผัก-ผลไม้ โพหวาย สุราษฎร์ธานี (2) สหกรณ์การเกษตร บ้านนาสาร จำกัด (3) สหกรณ์การเกษตรเพื่อการตลาดลูกค้า ธกส.สุราษฎร์ธานี (4) สหกรณ์การเกษตรบ้านนาเดิม (5) สหกรณ์การเกษตรเมืองสุราษฎร์ธานี (6) สหกรณ์เครดิตยูเนียนมิตรชาวสวน จำกัด (7) นายสุวิทย์ คงปาน (8) คุณวารินทร์ เพชรโกษาชาติ (9) แผงเสกสรร (10) แผงสมศักดิ์ (11) เจ้ามาส (12) นื่องหยอย (13) กลุ่มบ้านบ่อน้ำผุด				
				1	เกษตรแปลงใหญ่ (กษจ.) แปลงใหญ่ลองกอง ม.1 ต.เขาวง อ.บ้านตาขุน				

สินค้า ลำดับที่	ชื่อสินค้า	แหล่งแปรรูปที่สำคัญ		แหล่งรวบรวม/ตลาดกระจายสินค้า				ข้อมูลอื่นๆ ที่สำคัญ	สรุปสภาพปัญหาที่สำคัญ จุดเด่น/จุดด้อย
				ในจังหวัด		นอกจังหวัด			
		แห่ง	ระบุชื่อ	แห่ง	ระบุชื่อ	แห่ง	ระบุชื่อ		
7	มังคุด	1	กลุ่มโภชนาการและแปรรูปผลผลิต ทางการเกษตร (ผลิตมังคุดกวน)	16 13	รวม (1) ตลาดผัก-ผลไม้ โพหวาย สุราษฎร์ธานี (2) สหกรณ์เกษตรกรบ้านนาสารจำกัด (3) สหกรณ์การเกษตรเพื่อการตลาด ลูกค้า ธกส.สุราษฎร์ธานี (สกต) (4) สหกรณ์การเกษตรบ้านนาเดิม (5) สหกรณ์การเกษตรเมือง สุราษฎร์ธานี (6) สหกรณ์เครดิตยูเนียนมิตร ชาวสวน จำกัด (7) นายสุวิทย์ คงปาน (8) คุณวารินทร์ เพชรโกษาชาติ (9) แผงเสกสรร (10) แผงสมศักดิ์ (11) เจ้ามาส (12) นื่องหยอย (13) กลุ่มบ้านบ่อน้ำผุด	33	(1) ศูนย์กระจายสินค้า อำเภอ วังน้อย จังหวัดพระนครศรีอยุธยา (2) ตลาดหัวฉู จังหวัดนครศรีธรรมราช (3) โรงคัดบรรจุในพื้นที่จังหวัด ชุมพรจำนวน 28 แห่ง (4) โรงคัดบรรจุในพื้นที่จังหวัด นครศรีธรรมราชจำนวน 3 แห่ง	-แปลง GAP จำนวน 114 แปลง -แปลงเกษตร อหิรัญ จำนวน 11 แปลง	- มีปัญหาการขาดกักตักในช่วงผลผลิต ออกสู่ตลาดพร้อมกันเป็นจำนวนมาก
				1	เกษตรแปลงใหญ่ (กษจ.) แปลงใหญ่ 3 ต.นาใต้ อ.บ้านนาเดิม				
				1	MAKRO				
				1	Tesco lotus				

สินค้า ลำดับที่	ชื่อสินค้า	แหล่งแปรรูปที่สำคัญ		แหล่งรวบรวม/ตลาดกระจายสินค้า				ข้อมูลอื่นๆ ที่สำคัญ	สรุปสภาพปัญหาที่สำคัญ จุดเด่น/จุดด้อย
				ในจังหวัด		นอกจังหวัด			
		แห่ง	ระบุชื่อ	แห่ง	ระบุชื่อ	แห่ง	ระบุชื่อ		
8	ข้าว	16	(1) วราภรณ์ (2) นายวิวัฒน์ สุขสวัสดิ์ (3) ไทยวิวัฒน์ (4) นายน้อม จิวสุวรรณ (5) นำผลนคร (6) หจก.สุวัฒน์ประเสริฐทรัพย์คำข้าว (7) นายสังเกตุ สมุทรเก่า (8) ห้วยนูนสามัคคี (9) จันท์เจริญผล (10) หจก.ศรีวิชัยค้าแป้งขนมจีน (11) ปูวภัณฑ์ (12) แสงทองคำข้าว (13) โรงงานก๋วยเตี๋ยาสิงหระขุ่นดัดดี (14) นายธวัชชัย ลวณะสกล (15) นางบุญณัฐิกาญ์ ธนัญฐาวรพงษ์ (16) นางเจี้ยว แซ่ด่าน	2	(1) นายวารินทร์ สังข์ปล้อง 63/1 ม.5 ต.เลม็ด อ.ไชยา โทร.089-9716282 (2) นางยินดี เรืองฤทธิ์ 20 ม.1 ต.ทุ่ง อ.ไชยา โทร.081-6069274			โรงสีข้าว	
9	กล้วยหอมทอง	2	(1) กล้วยหอมทองไชยา (2) สัมมาชีพชุมชนกล้วยฉาบ ฉลาดเจริญ	1	สหกรณ์การเกษตรบ้านนาสาร				
10	กาแฟ	1	หจก.ชาผงสีสายพานิชย์ อ.เมือง						
11	กุ้งทะเล	22	(1) สุราษฎร์อุตสาหกรรม (2) บริษัท เอส อาร์ ที ฟู้ดส์ จำกัด	31	(1) สุราษฎร์อุตสาหกรรม (2) บริษัท เอส อาร์ ที ฟู้ดส์ จำกัด	4	(1) บริษัท สรวิฟาร์ม จำกัด อ.อ่าวลึก จ.กระบี่		

สินค้า ลำดับที่	ชื่อสินค้า	แหล่งแปรรูปที่สำคัญ		แหล่งรวบรวม/ตลาดกระจายสินค้า				ข้อมูลอื่นๆ ที่สำคัญ	สรุปสภาพปัญหาที่สำคัญ จุดเด่น/จุดด้อย
				ในจังหวัด		นอกจังหวัด			
		แห่ง	ระบุชื่อ	แห่ง	ระบุชื่อ	แห่ง	ระบุชื่อ		
	กุ้งทะเล (ต่อ)		(3) บริษัท เจริญโภคภัณฑ์อาหาร จำกัด (มหาชน) สุราษฎร์ธานี (4) แพ เงิน เงิน (5) บริษัท ไข่น้ำสยามซีฟู้ด จำกัด (6) บริษัท สุราษฎร์ธานีมารีนโปรดักส์ จำกัด (7) บริษัท ห้างเย็นเอเซียซีฟู้ด (สุราษฎร์ธานี) จำกัด (8) บริษัท ไทยเฮง เทรดิง จำกัด (9) นายบุญส่ง เตียวบุตร (10) นายธนกฤต ลืมใจเพชร (11) นางอุษา รอดจิตต์ (12) นายเอกชัย สุวรรณวิเชียร (13) นายเขตรัฐ บินล่าเต๊ะ (14) นายสมศักดิ์ เขยกลิ่น (15) บริษัท สุราษฎร์ซีฟู้ด จำกัด (16) แพ ช.พรอินดี (17) นางรัตน์ใจ โสอินทร์ (18) ลินสุรีย์ (19) บริษัท แพนเอเชีย(1981) จำกัด (20) บริษัท เจ-กูร์เมซ จำกัด (21) แพ ว.สุภาพร (22) กลุ่มแปรรูปอาหารทะเลบ้านท่าโพธิ์		(3) บจ. เจริญโภคภัณฑ์อาหาร (มหาชน) สุราษฎร์ธานี (4) แพ เงิน เงิน (5) บริษัท ไข่น้ำสยามซีฟู้ด จำกัด (6) บริษัท สุราษฎร์ธานีมารีนโปรดักส์ จำกัด (7) บจ. ห้างเย็นเอเซียซีฟู้ด (สุราษฎร์ธานี) จำกัด (8) บริษัท ไทยเฮง เทรดิง จำกัด (9) นายบุญส่ง เตียวบุตร (10) นายธนกฤต ลืมใจเพชร (11) นางอุษา รอดจิตต์ (12) นายเอกชัย สุวรรณวิเชียร (13) นายเขตรัฐ บินล่าเต๊ะ (14) นายสมศักดิ์ เขยกลิ่น (15) บริษัท สุราษฎร์ซีฟู้ด จำกัด (16) แพ ช.พรอินดี (17) นางรัตน์ใจ โสอินทร์ (18) ลินสุรีย์ (19) บริษัท แพนเอเชีย(1981) จำกัด (20) บริษัท เจ-กูร์เมซ จำกัด (21) แพ ว.สุภาพร (22) กลุ่มแปรรูปอาหารทะเลบ้านท่าโพธิ์		(2) บริษัท ศรีโรจน์ฟู้ดส์ จำกัด อ.เมือง จ.พังงา (3) ตลาดทะเลไทย อ.เมือง จ.สมุทรสาคร		

สินค้า ลำดับที่	ชื่อสินค้า	แหล่งแปรรูปที่สำคัญ		แหล่งรวบรวม/ตลาดกระจายสินค้า				ข้อมูลอื่นๆ ที่สำคัญ	สรุปสภาพปัญหาที่สำคัญ จุดเด่น/จุดด้อย
				ในจังหวัด		นอกจังหวัด			
		แห่ง	ระบุชื่อ	แห่ง	ระบุชื่อ	แห่ง	ระบุชื่อ		
					(23) บริษัท สมุยฟู้ดส์ จำกัด (24) บริษัท ไชน่าสโตนซีฟู้ดส์ จำกัด (25) แพลปลาเอกเซ่งฮะ (26) แพลสินสุรีย์ (27) มอ.สุราษฎร์ธานี (28) บริษัท แพตเตตสุราษฎร์ธานี จำกัด (29) บริษัท 3 บีโปรดักส์ จำกัด (30) บริษัท ไทยเฮง เทรดิง จำกัด (31) สหกรณ์เลี้ยงกุ้งลุ่มน้ำท่าทอง จำกัด				
12	ไก่	7 5	รวม (1) หจก.อำพลฟาร์มไก่ (2) บริษัท ซี.พี.เกษตรอุตสาหกรรม (3) ผลิตภัณฑ์อาหารเพื่อสุขภาพ (สุราษฎร์ธานี) (4) ภาคินฟาร์ม (5) จิรภัสสร ฟู้ด	7 5	รวม (1) หจก.อำพลฟาร์มไก่ (2) บริษัท ซี.พี.เกษตรอุตสาหกรรม (3) ผลิตภัณฑ์อาหารเพื่อสุขภาพ (สุราษฎร์ธานี) (4) ภาคินฟาร์ม (5) จิรภัสสร ฟู้ด				
		2	<u>โรงงานแช่แข็ง</u> (1) ศูนย์กระจายสินค้า อาหารสด เทสโก้โลตัสสุราษฎร์ (2) บริษัท ประมี เซาท์เทิร์น จำกัด	2	<u>โรงงานแช่แข็ง</u> (1) ศูนย์กระจายสินค้า อาหารสด เทสโก้โลตัสสุราษฎร์ (2) บริษัท ประมี เซาท์เทิร์น จำกัด				
13	สุกร	17	(1) โรงฆ่าสัตว์เทศบาลนครสุราษฎร์ธานี (2) โรงฆ่าสัตว์เทศบาลตำบลเวียงสระ (3) โรงฆ่าสัตว์เทศบาลตำบลตาขัน	17	(1) โรงฆ่าสัตว์เทศบาลนครสุราษฎร์ธานี (2) โรงฆ่าสัตว์เทศบาลตำบลเวียงสระ (3) โรงฆ่าสัตว์เทศบาลตำบลตาขัน				

สินค้า ลำดับที่	ชื่อสินค้า	แหล่งแปรรูปที่สำคัญ		แหล่งรวบรวม/ตลาดกระจายสินค้า				ข้อมูลอื่นๆ ที่สำคัญ	สรุปสภาพปัญหาที่สำคัญ จุดเด่น/จุดด้อย
				ในจังหวัด		นอกจังหวัด			
		แห่ง	ระบุชื่อ	แห่ง	ระบุชื่อ	แห่ง	ระบุชื่อ		
	สุกร (ต่อ)		(4) โรงฆ่าสัตว์บ้านทุ่ง (5) โรงฆ่าสัตว์ปากแพรก (6) โรงฆ่าสัตว์ท่าอูแท (7) โรงฆ่าสัตว์ทุ่งกง (8) โรงฆ่าสัตว์ข้างขวา (9) โรงฆ่าสัตว์ข้างซ้าย (10) โรงฆ่าสัตว์กาญจนดิษฐ์ (11) โรงฆ่าสัตว์ใหญ่เทพ (12) โรงฆ่าสัตว์บ่อไฉลก (13) โรงฆ่าสัตว์อูดม (14) โรงฆ่าสัตว์เทศบาลเมืองนาสาร (15) โรงฆ่าสัตว์เทศบาลตำบลบ้านนา (16) โรงฆ่าสัตว์เทศบาลเมืองท่าข้าม (17) โรงฆ่าสัตว์บริษัทมิตรเจริญ ฟาร์มจำกัด		(4) โรงฆ่าสัตว์บ้านทุ่ง (5) โรงฆ่าสัตว์ปากแพรก (6) โรงฆ่าสัตว์ท่าอูแท (7) โรงฆ่าสัตว์ทุ่งกง (8) โรงฆ่าสัตว์ข้างขวา (9) โรงฆ่าสัตว์ข้างซ้าย (10) โรงฆ่าสัตว์กาญจนดิษฐ์ (11) โรงฆ่าสัตว์ใหญ่เทพ (12) โรงฆ่าสัตว์บ่อไฉลก (13) โรงฆ่าสัตว์อูดม (14) โรงฆ่าสัตว์เทศบาลเมืองนาสาร (15) โรงฆ่าสัตว์เทศบาลตำบลบ้านนา (16) โรงฆ่าสัตว์เทศบาลเมืองท่าข้าม (17) โรงฆ่าสัตว์บริษัทมิตรเจริญ ฟาร์มจำกัด				

- ที่มา : 1. สำนักงานอุตสาหกรรมจังหวัดสุราษฎร์ธานี ข้อมูล ณ วันที่ 14 มีนาคม 2561
2. สำนักงานพาณิชย์จังหวัดสุราษฎร์ธานี ข้อมูล ณ วันที่ 8 มีนาคม 2561
3. สำนักงานพัฒนาชุมชนจังหวัดสุราษฎร์ธานี ข้อมูล ณ วันที่ 6 มีนาคม 2561
4. สำนักงานปศุสัตว์จังหวัดสุราษฎร์ธานี ข้อมูล ณ วันที่ 12 มีนาคม 2561
5. สำนักงานเกษตรจังหวัดสุราษฎร์ธานี ข้อมูล ณ วันที่ 12 มีนาคม 2561
6. การยางแห่งประเทศไทยจังหวัดสุราษฎร์ธานี ข้อมูล ณ วันที่ 27 เมษายน 2561
7. สำนักงานสหกรณ์จังหวัดสุราษฎร์ธานี ข้อมูล ณ วันที่ 6 มีนาคม 2561
8. ศูนย์เมล็ดพันธุ์ข้าวสุราษฎร์ธานี ข้อมูล ณ วันที่ 12 กุมภาพันธ์ 2561

ส่วนที่ 7

ราคาที่เกษตรกรขายได้ ต้นทุนการผลิต และผลิตภัณฑ์มวลรวมของจังหวัด

7.1 ราคาที่เกษตรกรขายได้

ราคาที่เกษตรกรขายได้ ณ ไร่นา ปี 2560 - 2562 จังหวัดสุราษฎร์ธานี

ที่	ชนิดสินค้า	หน่วย	ปี 2560	ปี 2561	ปี 2562
	ด้านพืช				
1	ยางพาราแผ่นดิบ ชั้น 3	บาท/กก.	58.55	41.75	47.01
2	ผลปาล์มน้ำมันทั้งทะลาย (นน.15 กก. ขึ้นไป)	บาท/กก.	4.13	3.16	2.43
3	เงาะพันธุ์โรงเรียน (ตะกร้า)	บาท/กก.	29.88	28.61	40.00
4	มังคุดคละ	บาท/กก.	11.75	18.96	30.00
5	ทุเรียนพันธุ์หมอนทอง ผลขนาดกลาง (ผลสวย)	บาท/กก.	68.88	86.28	120.00
6	ลองกอง เบอร์ 2	บาท/กก.	24.75	26.37	-
7	มะพร้าวแห้งทั้งเปลือกคละ (ร้อยผล)	บาท/ร้อยผล	1,067.92	732.78	680.28
	ด้านปศุสัตว์				
1	โคเนื้อพันธุ์ลูกผสม ขนาดกลาง	บาท/ตัว	35,125.00	34,941.25	35,666.67
2	สุกรขุนพันธุ์ลูกผสม 80 - 100 กก.	บาท/กก.	61.87	57.20	71.20
3	ไก่รุ่นพันธุ์เนื้อ (ราคาฟาร์มอิสระ)	บาท/กก.	41.30	n/a	n/a
4	ไก่รุ่นพันธุ์พื้นเมืองมีชีวิต	บาท/กก.	78.68	80.02	82.22
5	ไข่ไก่เบอร์ 2 (ร้อยฟอง)	บาท/ร้อยฟอง	277.60	272.64	278.14
6	ไข่เป็ดขนาดกลาง (ร้อยฟอง)	บาท/ร้อยฟอง	397.71	389.61	393.67
	ด้านประมง				
1	กุ้งขาวแวนนาไมขนาด 61-70 ตัว/กก.	บาท/กก.	183.53	148.89	146.08
2	ปลานิลขนาดกลาง	บาท/กก.	57.00	53.41	59.79
3	ปลาที่บิทมขนาดกลาง	บาท/กก.	64.10	n/a	n/a
4	ปลาดุกอูยคละ	บาท/กก.	73.33	77.02	80.33

ที่มา : สำนักงานเศรษฐกิจการเกษตรที่ 8 ข้อมูล ณ วันที่ 11 กรกฎาคม 2562

หมายเหตุ : ราคา ปี 2562 เป็นราคาเฉลี่ยเดือนมกราคม - มิถุนายน 2562

7.2 ต้นทุนการผลิต

ข้อมูลต้นทุนการผลิตสินค้าที่สำคัญของ จังหวัดสุราษฎร์ธานี

ด้านพืช

1) ยางพาราแผ่นดิบแห้ง (ต้นทุนภาคใต้)

ที่	รายการ	ปี 2560	ปี 2561	ปี 2562
1	ต้นทุนผันแปรต่อไร่ (บาท)	9,452.24	9,347.31	9,479.10
2	ต้นทุนคงที่ต่อไร่ (บาท)	4,498.76	4,253.80	4,265.05
3	ต้นทุนรวมต่อไร่ (บาท)	13,951.00	13,601.11	13,744.15
4	ต้นทุนรวมต่อกิโลกรัม (บาท)	55.58	52.11	51.48

ที่มา : สำนักงานเศรษฐกิจการเกษตรที่ 8 ข้อมูล ณ วันที่ 11 กรกฎาคม 2562

2) ปาล์มน้ำมัน (ต้นทุนภาคใต้)

ที่	รายการ	ปี 2560	ปี 2561	ปี 2562
1	ต้นทุนผันแปรต่อไร่ (บาท)	7,176.79	7,532.93	7,693.15
2	ต้นทุนคงที่ต่อไร่ (บาท)	1,845.27	1,853.64	1,873.90
3	ต้นทุนรวมต่อไร่ (บาท)	9,022.06	9,386.57	9,567.05
4	ต้นทุนรวมต่อกิโลกรัม (บาท)	2.96	2.97	2.98

ที่มา : สำนักงานเศรษฐกิจการเกษตรที่ 8 ข้อมูล ณ วันที่ 11 กรกฎาคม 2562

3) เงาะ (ต้นทุนภาคใต้)

ที่	รายการ	ปี 2560	ปี 2561	ปี 2562
1	ต้นทุนผันแปรต่อไร่ (บาท)	5,917.29	7,022.69	7,448.66
2	ต้นทุนคงที่ต่อไร่ (บาท)	1,843.45	1,895.14	1,904.36
3	ต้นทุนรวมต่อไร่ (บาท)	7,760.74	8,917.83	9,353.02
4	ต้นทุนรวมต่อกิโลกรัม (บาท)	21.99	11.97	11.06

ที่มา : สำนักงานเศรษฐกิจการเกษตรที่ 8 ข้อมูล ณ วันที่ 11 กรกฎาคม 2562

4) มังคุด (ต้นทุนภาคใต้)

ที่	รายการ	ปี 2560	ปี 2561	ปี 2562
1	ต้นทุนผันแปรต่อไร่ (บาท)	5,640.23	6,589.25	7,023.53
2	ต้นทุนคงที่ต่อไร่ (บาท)	1,892.92	1,897.84	2,192.24
3	ต้นทุนรวมต่อไร่ (บาท)	7,533.15	8,487.09	9,215.77
4	ต้นทุนรวมต่อกิโลกรัม (บาท)	30.50	17.18	15.33

ที่มา : สำนักงานเศรษฐกิจการเกษตรที่ 8 ข้อมูล ณ วันที่ 11 กรกฎาคม 2562

5) ทูเรียน รวมพันธุ์ (ต้นทุนภาคใต้)

ที่	รายการ	ปี 2560	ปี 2561	ปี 2562
1	ต้นทุนผันแปรต่อไร่ (บาท)	11,701.83	12,444.54	12,863.50
2	ต้นทุนคงที่ต่อไร่ (บาท)	2,764.17	2,785.08	2,819.20
3	ต้นทุนรวมต่อไร่ (บาท)	14,466.00	15,229.62	15,682.70
4	ต้นทุนรวมต่อกิโลกรัม (บาท)	24.77	17.98	16.94

ที่มา : สำนักงานเศรษฐกิจการเกษตรที่ 8 ข้อมูล ณ วันที่ 11 กรกฎาคม 2562

6) ลองกอง (ต้นทุนภาคใต้)

ที่	รายการ	ปี 2560	ปี 2561	ปี 2562
1	ต้นทุนผันแปรต่อไร่ (บาท)	5,654.89	6,098.90	6,630.50
2	ต้นทุนคงที่ต่อไร่ (บาท)	3,535.21	3,552.76	3,570.32
3	ต้นทุนรวมต่อไร่ (บาท)	9,190.10	9,651.66	10,200.82
4	ต้นทุนรวมต่อกิโลกรัม (บาท)	204.22	47.31	28.10

ที่มา : สำนักงานเศรษฐกิจการเกษตรที่ 8 ข้อมูล ณ วันที่ 11 กรกฎาคม 2562

หมายเหตุ : ต้นทุน ปี 2560 สูงกว่าปีก่อนมากเนื่องจากผลผลิตต่อไร่ต่ำ

7) มะพร้าว (เฉลี่ยทั้งประเทศ)

ที่	รายการ	ปี 2560	ปี 2561	ปี 2562
1	ต้นทุนผันแปรต่อไร่ (บาท)	2,689.07	2,892.82	2,950.23
2	ต้นทุนคงที่ต่อไร่ (บาท)	953.89	965.44	983.80
3	ต้นทุนรวมต่อไร่ (บาท)	3,642.96	3,858.26	3,934.03
4	ต้นทุนรวมต่อกิโลกรัม (บาท)	3.62	3.41	3.40

ที่มา : สำนักงานเศรษฐกิจการเกษตรที่ 8 ข้อมูล ณ วันที่ 11 กรกฎาคม 2562

8) กาแฟ พันธุ์โรบัสต้า (เฉลี่ยทั้งประเทศ)

ที่	รายการ	ปี 2560	ปี 2561	ปี 2562
1	ต้นทุนผันแปรต่อไร่ (บาท)	4,339.32	4,089.45	4,279.86
2	ต้นทุนคงที่ต่อไร่ (บาท)	1,474.71	1,489.46	1,504.83
3	ต้นทุนรวมต่อไร่ (บาท)	5,814.03	5,578.91	5,784.69
4	ต้นทุนรวมต่อกิโลกรัม (บาท)	61.85	73.41	68.06

ที่มา : สำนักงานเศรษฐกิจการเกษตรที่ 8 ข้อมูล ณ วันที่ 11 กรกฎาคม 2562

9) ข้าวนาปี (ต้นทุนภาคใต้)

ที่	รายการ	ปี 2560	ปี 2561	ปี 2562
1	ต้นทุนผันแปรต่อไร่ (บาท)	3,222.41	3,316.84	3,253.40
2	ต้นทุนคงที่ต่อไร่ (บาท)	732.65	722.71	722.69
3	ต้นทุนรวมต่อไร่ (บาท)	3,955.06	4,039.55	3,976.09
4	ต้นทุนรวมต่อตัน	9,092.09	8,897.69	8,738.66

ที่มา : สำนักงานเศรษฐกิจการเกษตรที่ 8 ข้อมูล ณ วันที่ 11 กรกฎาคม 2562

10) ข้าวนาปรัง (ต้นทุนภาคใต้)

ที่	รายการ	ปี 2560	ปี 2561	ปี 2562
1	ต้นทุนผันแปรต่อไร่ (บาท)	3,285.52	3,310.94	3,380.79
2	ต้นทุนคงที่ต่อไร่ (บาท)	846.75	846.09	846.29
3	ต้นทุนรวมต่อไร่ (บาท)	4,132.27	4,157.03	4,227.08
4	ต้นทุนรวมต่อตัน	7,826	7,628	7,813

ที่มา : สำนักงานเศรษฐกิจการเกษตรที่ 8 ข้อมูล ณ วันที่ 11 กรกฎาคม 2562

11) กล้วยหอม (เฉลี่ยทั้งประเทศ)

ที่	รายการ	ปี 2560	ปี 2561	ปี 2562
1	ต้นทุนผันแปรต่อไร่ (บาท)	15,463.66	15,591.24	15,771.78
2	ต้นทุนคงที่ต่อไร่ (บาท)	1,130.76	1,141.55	1,152.34
3	ต้นทุนรวมต่อไร่ (บาท)	16,594.42	16,732.79	16,924.12
4	ต้นทุนรวมต่อกิโลกรัม (บาท)	5.14	4.94	4.96

ที่มา : สำนักงานเศรษฐกิจการเกษตรที่ 8 ข้อมูล ณ วันที่ 11 กรกฎาคม 2562

12) สับปะรด (ต้นทุนภาคใต้)

ที่	รายการ	ปี 2560	ปี 2561	ปี 2562
1	ต้นทุนผันแปรต่อไร่ (บาท)	14,148.43	13,052.24	12,941.16
2	ต้นทุนคงที่ต่อไร่ (บาท)	959.17	961.61	964.06
3	ต้นทุนรวมต่อไร่ (บาท)	15,107.60	14,013.85	13,905.22
4	ต้นทุนรวมต่อกิโลกรัม (บาท)	3.75	3.52	3.45

ที่มา : สำนักงานเศรษฐกิจการเกษตรที่ 8 ข้อมูล ณ วันที่ 11 กรกฎาคม 2562

ด้านประมง

1) กุ้งขาวแวนนาไมท์ (ต้นทุนประเทศ)

ที่	รายการ	ปี 2559	ปี 2560	ปี 2561
1	ต้นทุนผันแปร (บาท/ไร่)	192,338	195,679	198,208
2	ต้นทุนคงที่ (บาท/ไร่)	15,073	14,996	14,996
3	ต้นทุนต่อไร่ (บาท/ไร่)	207,411	210,676	213,205
4	ต้นทุนต่อกิโลกรัม (บาท/กก.)	121.06	119.55	119.51

ที่มา : สำนักงานเศรษฐกิจการเกษตรที่ 8 ข้อมูล ณ วันที่ 30 เมษายน 2562

2) ปลานิล เลี้ยงกระชัง (ต้นทุนประเทศ)

ที่	รายการ	ปี 2558	ปี 2559	ปี 2560
1	ต้นทุนผันแปร (บาท/ไร่)	40,580.90	40,872.58	40,606.84
2	ต้นทุนคงที่ ((บาท/ไร่)	349.44	349.44	1,215.74
3	ต้นทุนต่อไร่ ((บาท/ไร่)	40,930.34	41,222.02	41,822.58
4	ต้นทุนรวมต่อกิโลกรัม (บาท/กก.)	43.68	45.38	40.03

ที่มา : สำนักงานเศรษฐกิจการเกษตรที่ 8 ข้อมูล ณ วันที่ 2 เมษายน 2562

ปลานิล เลี้ยงบ่อ (ต้นทุนประเทศ)

ที่	รายการ	ปี 2560
1	ต้นทุนผันแปร (บาท/ไร่)	18,746.14
2	ต้นทุนคงที่ ((บาท/ไร่)	3,686.14
3	ต้นทุนต่อไร่ ((บาท/ไร่)	22,432.28
4	ต้นทุนรวมต่อกิโลกรัม (บาท/กก.)	26.46

ที่มา : สำนักงานเศรษฐกิจการเกษตรที่ 8 ข้อมูล ณ วันที่ 2 เมษายน 2562

ด้านปศุสัตว์

1) สุกรขุน น้ำหนัก 100 กก. (ต้นทุนประเทศ)

ที่	รายการ	ปี 2560	ปี 2561	ปี 2562
1	ต้นทุนผันแปร (บาท/ตัว)	6,227.84	6,061.53	6,596.47
2	ต้นทุนคงที่ (บาท/ตัว)	107.19	110.06	109.97
3	ต้นทุนต่อน้ำหนัก 1 กิโลกรัม (บาท/	62.87	61.24	66.58

ที่มา : สำนักงานเศรษฐกิจการเกษตรที่ 8 ข้อมูล ณ วันที่ 7 กรกฎาคม 2562

หมายเหตุ : ปี 2562 เป็นข้อมูลประมาณการต้นทุนการผลิตเฉลี่ย ไตรมาส 2 ผ่านที่ประชุมคณะอนุกรรมการการผลิตสุกร ครั้งที่ 2/2562 เมื่อวันที่ 17 พฤษภาคม 2562

2) โคนื้อ โคนุณลुकผลสมบรห่มัน (ต้นทุนประเทศ)

ที่	รายการ	ปี 2560	ปี 2561	ปี 2562
1	ต้นทุนผันแปร (บาท/ตัว)	38,591	38,747	38,949
2	ต้นทุนคงที่ (บาท/ตัว)	143	143	143
3	ต้นทุนทั้งหมด (บาท/ตัว)	38,734	38,890	39,093
4	ต้นทุนต่อน้ำหนัก 1 กิโลกรัม (บาท/	85.89	87.52	87.98

ที่มา : สำนักงานเศรษฐกิจการเกษตรที่ 8 ข้อมูล ณ วันที่ 10 กรกฎาคม 2562

หมายเหตุ : ปี 2562 เป็นข้อมูลต้นทุนการผลิตไตรมาส 1

3) ไม้เนื้อ (ต้นทุนประเทศ)

ปี	ประเภทอิสระ						ประเภทประกันราคา					
	โรงเรือนเปิด			โรงเรือนปิด			โรงเรือนเปิด			โรงเรือนปิด		
	ต้นทุนผันแปร (บาท/ตัว)	ต้นทุนคงที่ (บาท/ตัว)	ต้นทุน/กก. (บาท/กก.)	ต้นทุนผันแปร (บาท/ตัว)	ต้นทุนคงที่ (บาท/ตัว)	ต้นทุน/กก. (บาท/กก.)	ต้นทุนผันแปร (บาท/ตัว)	ต้นทุนคงที่ (บาท/ตัว)	ต้นทุน/กก. (บาท/กก.)	ต้นทุนผันแปร (บาท/ตัว)	ต้นทุนคงที่ (บาท/ตัว)	ต้นทุน/กก. (บาท/กก.)
2559	66.65	1.07	32.02	67.54	1.35	31.83	71.40	1.26	34.03	71.26	1.20	33.34
2560	67.54	1.04	32.43	68.46	1.33	32.25	72.99	1.21	34.76	73.33	1.19	34.30
2561	66.93	1.01	32.13	70.31	1.34	33.13	72.05	1.18	34.31	72.02	1.14	33.67
2562	66.82	1.00	32.45	69.53	1.35	32.77	72.43	1.18	34.88	72.94	1.16	34.47

หมายเหตุ : ปี 2562 ต้นทุนการผลิตเฉลี่ยเดือนมกราคม - เมษายน ที่มา : สำนักงานเศรษฐกิจการเกษตรที่ 8 ข้อมูล ณ วันที่ 10 กรกฎาคม 2562

4) ไม้ไซ (ต้นทุนประเทศ) ต้นทุนการผลิตระยะไซ

ปี	ต้นทุนการผลิตระยะก่อนไซ อายุ 1 วัน - 18 สัปดาห์						ต้นทุนการผลิตระยะไซ					
	โรงเรือนเปิด			โรงเรือนปิด			โรงเรือนเปิด			โรงเรือนปิด		
	ต้นทุนผันแปร (บาท/ตัว)	ต้นทุนคงที่ (บาท/ตัว)	ต้นทุนรวม (บาท/ตัว)	ต้นทุนผันแปร (บาท/ตัว)	ต้นทุนคงที่ (บาท/ตัว)	ต้นทุนรวม (บาท/ตัว)	ต้นทุนผันแปร (บาท/ตัว)	ต้นทุนคงที่ (บาท/ตัว)	ต้นทุนรวม (บาท/ฟอง)	ต้นทุนผันแปร (บาท/ตัว)	ต้นทุนคงที่ (บาท/ตัว)	ต้นทุนรวม (บาท/ฟอง)
2559	-	-	-	139.98	3.65	142.59	-	-	-	987.27	29.57	2.89
2560	-	-	-	136.35	3.65	138.97	-	-	-	985.71	29.67	2.86
2561	-	-	-	129.87	3.64	132.48	-	-	-	980.29	29.56	2.86
2562	-	-	-	131.55	3.64	134.16	-	-	-	937.66	29.55	2.61

หมายเหตุ : ปี 2562 ประมาณการต้นทุนการผลิตเฉลี่ยไตรมาส 2 ที่มา : สำนักงานเศรษฐกิจการเกษตรที่ 8 ข้อมูล ณ วันที่ 10 กรกฎาคม 2562

7.3 ผลผลิตภัณฑ์มวลรวมของจังหวัดสุราษฎร์ธานี ปี 2560

ข้อมูลด้านเศรษฐกิจของจังหวัด

ผลผลิตภัณฑ์มวลรวมจังหวัดสุราษฎร์ธานี ปี 2560 ณ ราคาประจำปี มีมูลค่า 211,048 ล้านบาท ภาคเกษตร (สาขาเกษตรกรรม การล่าสัตว์ การป่าไม้ และการประมง) มีมูลค่าเพิ่มเท่ากับ 47,266 ล้านบาท สัดส่วนร้อยละ 22.40 นอกภาคการเกษตร มีมูลค่า 163,781 ล้านบาท คิดเป็นร้อยละ 77.60 ของผลผลิตภัณฑ์มวลรวมจังหวัด ผลผลิตภัณฑ์มวลรวมจังหวัดต่อหัวประชากร 200,471 บาท

โครงสร้างเศรษฐกิจของจังหวัดสุราษฎร์ธานี โดยพิจารณามูลค่าผลผลิตภัณฑ์มวลรวมจังหวัด (GPP) ณ ราคาตลาดในปี พ.ศ. 2560 พบว่าขึ้นกับสาขาเกษตรกรรม (47,266 ล้านบาท) คิดเป็นร้อยละ 22.40 ของผลผลิตภัณฑ์มวลรวมจังหวัด รองลงมาได้แก่ สาขาโรงแรมและภัตตาคาร (42,365 ล้านบาท) คิดเป็นร้อยละ 20.07 สาขาอุตสาหกรรม (33,840 ล้านบาท) คิดเป็นร้อยละ 16.03 และสาขาการขนส่งชายปลีก (27,448 ล้านบาท) คิดเป็นร้อยละ 13.01

1) ด้านการเกษตร (สาขาเกษตรกรรม การป่าไม้ และการประมง) มีมูลค่า 47,266 ล้านบาท คิดเป็นร้อยละ 22.40 ของมูลค่าผลผลิตภัณฑ์มวลรวมจังหวัด

2) ด้านการทำเหมืองแร่และเหมืองหิน มีมูลค่า 3,262 ล้านบาท คิดเป็นร้อยละ 1.55 ของมูลค่าผลผลิตภัณฑ์มวลรวมจังหวัด

3) ด้านอุตสาหกรรม มีมูลค่า 33,840 ล้านบาท คิดเป็นร้อยละ 16.03 ของมูลค่าผลผลิตภัณฑ์มวลรวมจังหวัด

4) ด้านการไฟฟ้า ก๊าซ ไอน้ำและระบบปรับอากาศ มีมูลค่า 3,498 ล้านบาท คิดเป็นร้อยละ 1.66 ของมูลค่าผลผลิตภัณฑ์มวลรวมจังหวัด

5) ด้านการจัดการน้ำ การจัดการและการบำบัดน้ำเสียของเสีย และสิ่งปฏิกูล มีมูลค่า 622 ล้านบาท คิดเป็นร้อยละ 0.29 ของมูลค่าผลผลิตภัณฑ์มวลรวมจังหวัด

6) ด้านการก่อสร้าง มีมูลค่า 3,749 ล้านบาท คิดเป็นร้อยละ 1.78 ของมูลค่าผลผลิตภัณฑ์ มวลรวมจังหวัด

7) ด้านการขนส่งและการขายปลีกฯ มีมูลค่า 27,448 ล้านบาท คิดเป็นร้อยละ 13.01 ของมูลค่าผลผลิตภัณฑ์มวลรวมจังหวัด

8) ด้านการขนส่งและสถานที่เก็บสินค้า มีมูลค่า 7,294 ล้านบาท คิดเป็นร้อยละ 3.46 ของมูลค่าผลผลิตภัณฑ์มวลรวมจังหวัด

9) ด้านที่พักแรมและบริการด้านอาหาร มีมูลค่า 42,365 ล้านบาท คิดเป็นร้อยละ 20.07 ของมูลค่าผลผลิตภัณฑ์มวลรวมจังหวัด

10) ด้านข้อมูลข่าวสารและการสื่อสาร มีมูลค่า 1,351 ล้านบาท คิดเป็นร้อยละ 0.64 ของมูลค่าผลผลิตภัณฑ์มวลรวมจังหวัด

11) ด้านกิจกรรมทางการเงินและการประกันภัย มีมูลค่า 9,951 ล้านบาท คิดเป็นร้อยละ 4.72 ของมูลค่าผลผลิตภัณฑ์มวลรวมจังหวัด

12) ด้านกิจกรรมเกี่ยวกับบอสังหาริมทรัพย์ มีมูลค่า 5,944 ล้านบาท คิดเป็นร้อยละ 2.82 ของมูลค่าผลผลิตภัณฑ์มวลรวมจังหวัด

13) ด้านกิจกรรมวิชาชีพ วิทยาศาสตร์ และกิจกรรมทางวิชาการ มีมูลค่า 216 ล้านบาท คิดเป็นร้อยละ 0.10 ของมูลค่าผลผลิตภัณฑ์มวลรวมจังหวัด

- 14) ด้านกิจกรรมการบริหารและบริการสนับสนุน มีมูลค่า 2,172 ล้านบาท คิดเป็นร้อยละ 1.03 ของมูลค่าผลิตภัณฑ์มวลรวมจังหวัด
- 15) ด้านการบริหารราชการ การป้องกันประเทศและการประกันภัยสังคมภาคบังคับ มีมูลค่า 8,361 ล้านบาท คิดเป็นร้อยละ 3.96 ของมูลค่าผลิตภัณฑ์มวลรวมจังหวัด
- 16) ด้านการศึกษา มีมูลค่า 7,778 ล้านบาท คิดเป็นร้อยละ 3.69 ของมูลค่าผลิตภัณฑ์มวลรวมจังหวัด
- 17) กิจกรรมด้านสุขภาพและงานสังคมสงเคราะห์ มีมูลค่า 4,417 ล้านบาท คิดเป็นร้อยละ 2.09 ของมูลค่าผลิตภัณฑ์มวลรวมจังหวัด
- 18) ด้านศิลปะ ความบันเทิงและนันทนาการ มีมูลค่า 510 ล้านบาท คิดเป็นร้อยละ 0.24 ของมูลค่าผลิตภัณฑ์มวลรวมจังหวัด
- 19) กิจกรรมและบริการด้านอื่นๆ มีมูลค่า 1,003 ล้านบาท คิดเป็นร้อยละ 0.48 ของมูลค่าผลิตภัณฑ์มวลรวมจังหวัด

ผลิตภัณฑ์มวลรวมของจังหวัดสุราษฎร์ธานี จำแนกตามสาขาการผลิต พ.ศ. 2557 – 2560

สาขาการผลิต	มูลค่า (ล้านบาท)			
	พ.ศ.2557	พ.ศ.2558	พ.ศ.2559	พ.ศ.2560
ภาคเกษตร	46,907	41,323	45,756	47,266
เกษตรกรรม การป่าไม้ และการประมง	46,907	41,323	45,756	47,266
นอกภาคเกษตร	123,229	136,085	148,624	163,781
เหมืองแร่และเหมืองหิน	3,728	3,458	4,239	3,262
การผลิตอุตสาหกรรม	24,860	27,892	28,836	33,840
การไฟฟ้า ก๊าซ และการประปา	3,390	3,276	3,369	3,498
การจัดการน้ำบาดน้ำเสีย	502	521	480	622
การก่อสร้าง	4,694	4,507	4,389	3,749
การขนส่ง สถานที่เก็บสินค้า และการซ่อมแซมยานยนต์ รถจักรยานยนต์	19,829	20,745	24,919	27,448
การขนส่ง สถานที่เก็บสินค้า และการคมนาคม	6,297	7,727	7,127	7,294
โรงแรม และภัตตาคาร	24,474	30,599	36,174	42,365
ข้อมูลข่าวสารและการสื่อสาร	1,356	1,529	1,146	1,351
กิจกรรมทางการเงินและการประกันภัย	8,726	8,873	9,605	9,951
กิจการด้านอสังหาริมทรัพย์ การให้เช่าและ กิจกรรมทางธุรกิจ	5,043	5,415	5,335	5,944
กิจกรรมทางวิชาชีพและเทคนิค	134	178	208	216
กิจกรรมการบริหารและบริการสนับสนุน	1,638	1,794	1,866	2,172
การบริหารราชการและการป้องกันประเทศ	6,445	7,378	7,898	8,361

สาขาการผลิต	มูลค่า (ล้านบาท)			
	พ.ศ.2557	พ.ศ.2558	พ.ศ.2559	พ.ศ.2560
การศึกษา	7,379	7,037	7,495	7,778
งานด้านสุขภาพ และงานสังคมสงเคราะห์	3,798	4,022	4,278	4,417
ศิลปะบันเทิงและนันทนาการ	237	323	415	510
กิจกรรมบริการอื่นๆ	700	812	845	1,003
ผลิตภัณฑ์มวลรวมจังหวัด (Gross Provincial Products)	170,136	177,408	194,380	211,048
ผลิตภัณฑ์จังหวัดเฉลี่ยต่อบุคคล (บาท) (GPP Per Capita, Baht)	164,309	170,361	185,608	200,471
จำนวนประชากร (1,000 คน)	1,035	1,041	1,047	1,053

ที่มา : สำนักงานคณะกรรมการพัฒนาเศรษฐกิจและสังคมแห่งชาติ ข้อมูลผลิตภัณฑ์มวลรวมจังหวัด ปี 2560

1.2) อัตราการขยายตัวของผลิตภัณฑ์วัดจำแนกตามโครงสร้างการผลิต

ผลิตภัณฑ์จังหวัด (GPP) ในปี 2560 ขยายตัวร้อยละ 8.57 เทียบกับที่ขยายตัวร้อยละ 9.57 ในปี 2559 การผลิตภาคการเกษตร ขยายตัวลดลงจากร้อยละ 10.73 ในปี 2559 คิดเป็นร้อยละ 3.30 ในปี 2560 การผลิตภาคนอกเกษตร ขยายตัวเพิ่มขึ้นจากร้อยละ 9.21 ในปี 2559 คิดเป็นร้อยละ 10.20 ในปี 2560 เป็นผลจากการผลิตในสาขาที่สำคัญ ได้แก่ การจัดการน้ำบำบัดน้ำเสีย ขยายตัวเพิ่มขึ้น 29.74 ศิลปะบันเทิงและนันทนาการ ขยายตัวเพิ่มขึ้น 22.75 ข้อมูลข่าวสารและการสื่อสาร ขยายตัวเพิ่มขึ้น 17.81 การผลิตอุตสาหกรรม ขยายตัวเพิ่มขึ้น ร้อยละ 17.35 และโรงแรมและภัตตาคาร ร้อยละ 17.11

อัตราการขยายตัวผลิตภัณฑ์จังหวัด ปี 2557 – 2559 จำแนกตามสาขาการผลิต

สาขาการผลิต	ราคาประจำปี (ล้านบาท)			โครงสร้าง (ร้อยละ)			อัตราการขยายตัว (%)		
	2558	2559	2560	2558	2559	2560	2558	2559	2560
ภาคเกษตร	41,323	45,756	47,266	23.29	23.54	22.40	-11.90	10.73	3.30
เกษตรกรรมการป่าไม้ และ การประมง	41,323	45,756	47,266	23.29	23.54	22.40	-11.90	10.73	3.30
นอกภาคเกษตร	136,085	148,624	163,781	76.71	76.46	77.60	10.43	9.21	10.20
เหมืองแร่และเหมืองหิน	3,458	4,239	3,262	1.55	2.18	1.55	-7.26	22.60	-23.05
การผลิตอุตสาหกรรม	27,892	28,836	33,840	15.72	14.83	16.03	12.20	3.38	17.35
การไฟฟ้า ก๊าซ และการประปา	3,276	3,369	3,498	1.85	1.73	1.66	-3.37	2.84	3.85
การจัดการน้ำบำบัดน้ำเสีย	521	480	622	0.29	0.25	0.29	3.81	-7.99	29.74
การก่อสร้าง	4,507	4,389	3,749	2.54	2.26	1.78	-3.99	-2.62	-14.59
การขนส่ง สถานที่เก็บสินค้า และการ ซ่อมแซมยานยนต์ รถจักรยานยนต์	20,745	24,919	27,448	11.69	12.82	13.01	4.62	20.12	10.15
การขนส่ง สถานที่เก็บสินค้า และการ คมนาคม	7,727	7,127	7,294	4.36	3.67	3.46	22.72	-7.76	2.34
โรงแรม และภัตตาคาร	30,599	36,174	42,365	17.25	18.61	20.07	25.03	18.22	17.11
ข้อมูลข่าวสารและการสื่อสาร	1,529	1,146	1,351	0.86	0.59	0.64	12.83	-25.05	17.81
กิจกรรมทางการเงินและการประกันภัย	8,873	9,605	9,951	5.00	4.94	4.72	1.68	8.25	3.61

สาขาการผลิต	ราคาประจำปี (ล้านบาท)			โครงสร้าง (ร้อยละ)			อัตราการขยายตัว (%)		
	2558	2559	2560	2558	2559	2560	2558	2559	2560
กิจการด้านอสังหาริมทรัพย์ การให้เช่าและกิจกรรมทางธุรกิจ	5,415	5,335	5,944	3.05	2.74	2.82	7.37	-1.47	11.40
กิจกรรมทางวิชาชีพและเทคนิค	178	208	216	0.10	0.11	0.10	32.63	16.95	3.99
กิจกรรมการบริหารและการ สนับสนุน	1,794	1,866	2,172	1.01	0.96	1.03	9.54	4.02	16.39
การบริหารราชการและการป้องกันประเทศ	7,378	7,898	8,361	4.16	4.06	3.96	14.48	7.05	5.86
การศึกษา	7,037	7,495	7,778	3.97	3.86	3.69	-4.64	6.51	3.78
งานด้านสุขภาพ และงานสังคม สงเคราะห์	4,022	4,278	4,417	2.27	2.20	2.09	5.90	6.36	3.26
ศิลปะบันเทิงและนันทนาการ	323	415	510	0.18	0.21	0.24	36.28	28.73	22.75
กิจกรรมบริการอื่นๆ	812	845	1,003	0.46	0.43	0.48	15.97	4.10	18.63
ผลิตภัณฑ์มวลรวมจังหวัด	177,408	194,380	211,048	100	100	100	4.27	9.57	8.57
ผลิตภัณฑ์จังหวัดเฉลี่ยต่อบุคคล (บาท)	170,361	185,608	200,471						
จำนวนประชากร (1,000 คน)	1,041	1,047	1,053						

ที่มา : สำนักงานคณะกรรมการพัฒนาเศรษฐกิจและสังคมแห่งชาติ ข้อมูลผลิตภัณฑ์มวลรวมจังหวัด ปี 2560

เมื่อพิจารณาอัตราการขยายตัว GPP ของการผลิตที่มีมูลค่ามากที่สุด 5 อันดับแรก พบว่าการผลิตภาค
การเกษตร การขายส่งและการขายปลีก การซ่อมแซมยานยนต์และจักรยานยนต์ และกิจกรรมทางการเงินและ
การประกันภัย มีการขยายตัวเพิ่มขึ้น ส่วนมูลค่า GPP ในกิจกรรมด้านที่พักแรมและบริการด้านอาหาร การผลิตมี
การขยายตัวลดลง

7.4 รายได้เฉลี่ยของเกษตรกรจังหวัดสุราษฎร์ธานี

ปี พ.ศ.	รายได้เฉลี่ยของเกษตรกร (บาท/คน/ปี)	รายได้เงินสดสุทธิ ของครัวเรือน	ขนาดครัวเรือน (คน/ครัวเรือน)	จำนวนครัวเรือน เกษตรกร
2556	67,639	204,270	3.02	128,095
2557	59,327	204,678	3.45	127,067
2558	56,459	196,477	3.48	126,050
2559	111,084	419,899	3.78	128,160
2560	97,041	380,076	3.92	129,314
2561	104,431	379,083	3.63	n/a

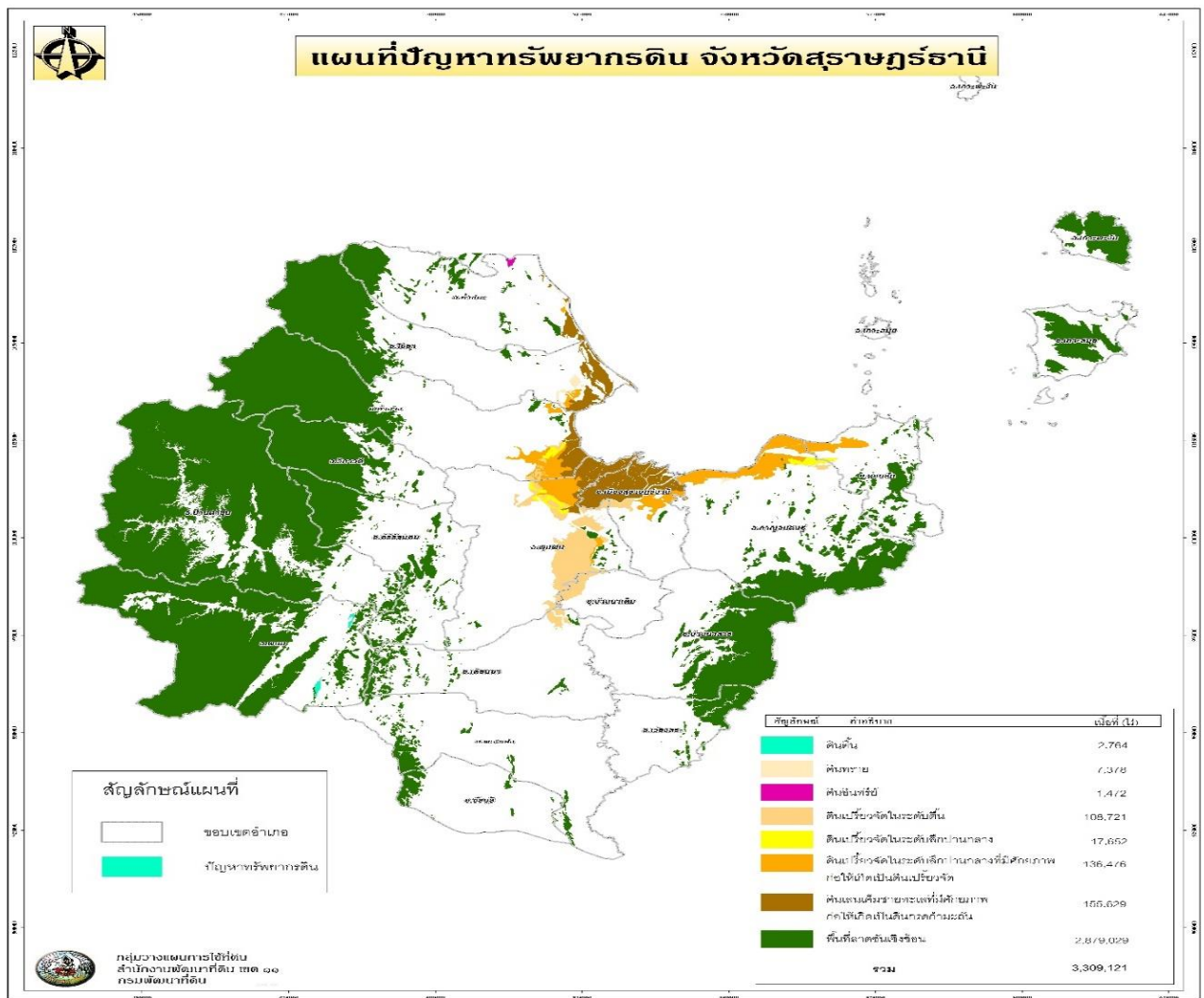
ที่มา : สำนักงานเศรษฐกิจการเกษตรที่ 8 ข้อมูล ณ วันที่ 30 กรกฎาคม 2562

ส่วนที่ 8

ข้อมูลปัจจัยการผลิต

8.1 ลักษณะดินและดินปัญหา

พื้นที่ดินมีปัญหา ของจังหวัดสุราษฎร์ธานี มีพื้นที่รวม 3,309,121 ไร่ ประกอบด้วย พื้นที่ลาดชันเชิงซ้อน 2,879,029 ไร่ ดินเลนเค็มชายทะเลที่มีศักยภาพก่อให้เกิดเป็นดินกรดกำมะถัน 155,629 ไร่ ดินเปรี้ยวจัดในระดับลิกปานกลางที่มีศักยภาพก่อให้เกิดดินเปรี้ยวจัด 136,476 ไร่ ดินเปรี้ยวจัดในระดับตื้น 108,721 ไร่ ดินเปรี้ยวจัดในระดับลิกปานกลาง 17,652 ไร่ ดินทราย 7,378 ไร่ ดินตื้น 2,764 ไร่ และดินอินทรีย์ 1,472 ไร่



ที่มา : สถานีพัฒนาที่ดินสุราษฎร์ธานี ข้อมูล ณ วันที่ 21 มีนาคม 2561

8.2 ชั้นความเหมาะสมของที่ดินและพื้นที่ทำการเกษตรในชั้นความเหมาะสมต่างๆ

8.2.1 ชั้นความเหมาะสม สำหรับการปลูกพืช เลี้ยงสัตว์ และเพาะเลี้ยงสัตว์น้ำ ของจังหวัดสุราษฎร์ธานี

กระทรวงเกษตรและสหกรณ์ ได้ออกประกาศกำหนดเขตเหมาะสมสำหรับการปลูกพืช การเลี้ยงสัตว์ และการทำประมง ระหว่างวันที่ 5 กุมภาพันธ์ – 13 ตุลาคม 2559 รวม 20 จังหวัด โดยกำหนดชั้นความเหมาะสมสำหรับการปลูกพืชเศรษฐกิจ 13 ชนิด ชั้นความเหมาะสมสำหรับการผลิตสัตว์เศรษฐกิจ 5 ชนิด และชั้นความเหมาะสมสำหรับการเพาะเลี้ยงสัตว์น้ำ 2 ชนิด โดยจังหวัดสุราษฎร์ธานี มี 16 ชนิด ดังนี้

1. ยางพารา 18 อำเภอ 111 ตำบล
2. ปาล์มน้ำมัน 17 อำเภอ 115 ตำบล
3. ข้าว 9 อำเภอ 20 ตำบล
4. เงาะ ทุเรียน มังคุด 18 อำเภอ 81 ตำบล
5. มะพร้าว 10 อำเภอ 38 ตำบล
6. กาแฟ 7 อำเภอ 38 ตำบล
7. ใก่นื้อ 6 อำเภอ 17 ตำบล
8. ใก้ไข่ 15 อำเภอ 77 ตำบล
9. โคนม 4 อำเภอ 20 ตำบล
10. โคนื้อ 19 อำเภอ 122 ตำบล
11. สุกกร 13 อำเภอ 31 ตำบล
12. กระบือ 15 อำเภอ 79 ตำบล
13. แปะ 15 อำเภอ 83 ตำบล
14. แกะ 14 อำเภอ 47 ตำบล
15. กุ้งทะเล 9 อำเภอ 36 ตำบล
16. สัตว์น้ำจืด 18 อำเภอ 110 ตำบล

1) ชั้นความเหมาะสมของที่ดินสำหรับปลูกพืชเศรษฐกิจของจังหวัดสุราษฎร์ธานี

ชนิด	ชั้นความเหมาะสมของที่ดินสำหรับปลูกพืชเศรษฐกิจ								
	เหมาะสมสูง (S1) (ไร่)			เหมาะสมปานกลาง (S2) (ไร่)			รวม		
	ปลูก	คงเหลือ	รวม	ปลูก	คงเหลือ	รวม	ปลูก	คงเหลือ	รวม
1. ยางพารา	283,025	289,351	572,376	2,352,041	1,330,319	3,682,360	2,635,066	1,619,670	4,254,736
2. ปาล์มน้ำมัน	287,919	636,132	924,051	367,871	1,055,599	1,423,470	655,790	1,691,731	2,347,521
3. ไม้ผล (ทุเรียน เงาะ มังคุด)	20,349	351,880	372,229	105,101	2,539,995	2,645,096	125,450	2,891,875	3,017,325
4. ข้าว	4,480	185,366	189,846	5,379	855,730	861,109	9,859	1,041,096	1,050,955
	595,773			2,830,392			3,426,165		

ที่มา : <http://kea-agrimap.appspot.com> ข้อมูล ณ วันที่ 24 กรกฎาคม 2562

2) พื้นที่ปลูกพืชเศรษฐกิจในชั้นความเหมาะสมต่างๆ ของจังหวัดสุราษฎร์ธานี

ชนิด	พื้นที่ปลูกในชั้นความเหมาะสม (ไร่)				
	เหมาะสมสูง (S1)	เหมาะสมปานกลาง (S2)	เหมาะสมน้อย (S3)	ไม่เหมาะสม (N)	รวม
1. ยางพารา	282,587	2,352,498	43,328	173,977	2,852,390
2. ปาล์มน้ำมัน	288,242	368,655	510,241	44,793	1,211,931
3. ไม้ผล (ทุเรียน เงาะ มังคุด)	20,349	105,101	-	10,080	135,530
4. ข้าว	4,480	5,379	1,361	2,096	13,316

ที่มา : <http://kea-agrimap.appspot.com> ข้อมูล ณ วันที่ 24 กรกฎาคม 2562

3) พื้นที่ปลูกพืชแยกตามเขตเหมาะสม รายอำเภอ รายตำบล ของจังหวัดสุราษฎร์ธานี

1. ยางพารา

พื้นที่ปลูกยางพาราตามเขตเหมาะสม 19 อำเภอ 119 ตำบล รวม 2,781,231 ไร่ แยกเป็นเหมาะสมสูง 277,231 ไร่ เหมาะสมปานกลาง 2,263,183 ไร่ เหมาะสมน้อย 63,494 ไร่ และไม่เหมาะสม 177,323 ไร่

อำเภอ	ตำบล	พืชที่ปลูกแยกตามเขตเหมาะสม (ไร่)			
		เหมาะสมสูง (S1)	เหมาะสมปานกลาง (S2)	เหมาะสมน้อย (S3)	ไม่เหมาะสม (N)
1) เมือง	ขุนทะเล	-	42,372	-	48
	มะขามเตี้ย	-	1,281	-	-
	วัดประตู่	87	9,796	-	304
	3 ตำบล	87	53,449	-	352
2) กาญจนดิษฐ์	กรูด	14,703	29,186	-	51
	กะแดะ	61	1,651	-	-
	คลองสระ	13,726	20,011	2,270	2,606
	ช้างขวา	4,376	66,496	157	842
	ช้างซ้าย	-	176	20,704	700
	ตะเคียนทอง	-	726	-	-
	ท่าอูแท	9,379	26,839	17	39
	ทุ่งกง	-	6,250	770	1,078
	ทุ่งรัง	-	6,530	-	-
	ป่าร้อน	9,809	36,421	78	541
	พลายวาส	1,948	6,714	-	-
11 ตำบล	54,002	201,000	23,996	5,857	
3) ดอนสัก	ชลคราม	783	355	-	-

อำเภอ	ตำบล	พืชที่ปลูกแยกตามเขตเหมาะสม (ไร่)			
		เหมาะสมสูง (S1)	เหมาะสมปานกลาง (S2)	เหมาะสมน้อย (S3)	ไม่เหมาะสม (N)
	ไชยคราม	1,211	5,394	-	-
	ดอนสัก	7,538	21,690	769	1,494
	ปากแพรก	18,556	28,087	984	8,684
	4 ตำบล	28,088	55,526	1,753	10,178
4) เกาะสมุย	ตลิ่งงาม	-	45		102
	บ่อผุด	-	41	145	623
	มะเร็ต	-	66	84	679
	แม่น้ำ	-	-	-	248
	ลิปะน้อย	-	-	-	771
	หน้าเมือง	-	445	-	775
	อ่าทอง	-	-	-	486
	7 ตำบล	-	597	229	3,684
5) เกาะพะงัน	บ้านใต้	-	-	-	-
	1 ตำบล	-	28	-	206
6) ไชยา	ตลาดไชยา	262	239	-	-
	ตะกรบ	-	99	190	-
	ทุ่ง	115	2,423	848	98
	ปากหมาก	10,164	97,294	2,960	8,973
	ป่าเว	3,160	16,146	112	1,613
	พุมเรียง	102	-	-	-
	โมถ่าย	7,380	19,694	-	-
	เลม็ด	-	736	53	-
	เวียง	473	4,437	-	18
	9 ตำบล	21,656	141,068	4,163	10,702
7) ท่าชนะ	คลองพา	1,172	21,340	577	1,558
	คันธุลี	1,161	3,997	425	3,570
	ท่าชนะ	375	561	10	-
	ประสงค์	3,014	24,919	12,887	878
	วัง	-	61	99	-
	สมอทอง	3,505	52,507	579	1,035
	6 ตำบล	9,227	103,385	14,577	7,041
8) ศิริรัฐนนิคม	กะเปา	1,683	8,799	-	2,139
	ถ้ำสิงขร	3,008	15,284	-	133
	ท่ากระดาน	4,095	3,803	-	3,260
	ท่าขนอน	3,880	20,052	15	3,260

อำเภอ	ตำบล	พืชที่ปลูกแยกตามเขตเหมาะสม (ไร่)			
		เหมาะสมสูง (S1)	เหมาะสมปานกลาง (S2)	เหมาะสมน้อย (S3)	ไม่เหมาะสม (N)
	น้ำหัก	2,115	16,966	431	2,880
	บ้านทำเนียบ	7,217	64,714	22	4,275
	บ้านยาง	5,864	3,501	-	-
	ย่านยาว	12,401	3,674	-	20
	8 ตำบล	40,263	136,793	468	15,967
9) บ้านตาขุน	เขาพัง	60	5,641	-	1,952
	เขาวง	5,375	6,654	-	965
	พรุไทย	3,086	17,450	-	249
	พะแสง	5,281	7,256	-	764
	4 ตำบล	13,802	37,001	-	3,930
10) พนม	คลองชะอุ่น	9,368	24,989	1,498	4,119
	คลองศก	-	15,531	-	8,262
	ต้นยวน	3,978	13,290	1,119	1,957
	พนม	3,405	16,906	520	4,732
	พลูเถื่อน	44	6,861	615	2,606
	พังกาญจน์	586	11,236	-	1,702
	6 ตำบล	17,381	88,813	3,752	23,378
11) ท่าฉาง	เขาถ่าน	24	17,737	-	1,704
	คลองไทร	-	36,649	-	-
	ท่าเคย	1,997	11,777	-	-
	ท่าฉาง	1,478	2,060	-	-
	ปากฉลุย	2,666	116,932	2,657	32,514
	เสวีียด	2,401	44,232	314	-
	6 ตำบล	8,566	229,387	2,971	34,218
12) บ้านนาสาร	คลองปราบ	177	9,436	265	2,143
	ควนศรี	18	12,840	-	-
	ควนสุบรรณ	392	6,033	73	-
	ท่าชี	222	13,143	-	-
	ทุ่งเตา	488	12,461	86	124
	ทุ่งเตาใหม่	114	29,455	68	364
	นาสาร	74	12,114	305	829
	น้ำพุ	368	11,924	-	-
	พรุพี	750	14,209	114	3,559
	เพิ่มพูนทรัพย์	1,067	3,464	281	3,180
	ลำพูน	424	10,544	881	3,492

อำเภอ	ตำบล	พืชที่ปลูกแยกตามเขตเหมาะสม (ไร่)			
		เหมาะสมสูง (S1)	เหมาะสมปานกลาง (S2)	เหมาะสมน้อย (S3)	ไม่เหมาะสม (N)
	11 ตำบล	4,094	135,623	2,073	13,691
13) บ้านนาเดิม	ทรัพย์ทวี	-	17,478	-	206
	ท่าเรือ	-	9,330	-	36
	นาใต้	1,495	19,074	-	-
	บ้านนา	237	33,781	-	-
	4 ตำบล	1,732	79,663	-	242
14) เคียนซา	เขาตอก	-	4,626	-	-
	เคียนซา	1,780	22,759	-	-
	บ้านเสด็จ	8,930	104,694	556	5,171
	พ่วงพรมคร	6,807	88,028	-	-
	อรัญควารี่	3,133	31,559	-	119
	5 ตำบล	20,650	251,666	556	5,290
15) เวียงสระ	เขานิพันธ์	3,109	18,571	77	2,230
	คลองฉนวน	1,076	21,512	221	-
	ทุ่งหลวง	1,467	28,470	-	-
	บ้านส้อง	5,164	13,766	516	7,987
	เวียงสระ	29	12,181	-	-
	5 ตำบล	10,845	94,500	814	10,217
16) พระแสง	ไทรซิง	3,360	48,770	-	1,235
	ไทรโสภา	1,982	19,114	-	879
	บางสวรรค์	9,046	45,201	696	2,826
	สาคุ	1,265	19,490	-	-
	สินเจริญ	4,232	43,478	-	469
	สินปูน	542	10,510	-	-
	อิปัน	1,576	24,488	-	-
	7 ตำบล	22,003	211,051	696	5,409
17) พุนพิน	กรูด	-	59,748	-	-
	เขาหัวควาย	30	8,172	12	1,327
	ตะปาน	469	63,964	-	1,280
	ท่าข้าม	307	4,983	-	-
	ท่าโรงช้าง	454	14,796	-	-
	ท่าสะท้อน	-	15,560	33	2,993
	น้ำรอบ	2,039	3,055	-	-
	บางอน	1,684	22,999	-	-
	บางเดือน	1,150	18,245	-	-

อำเภอ	ตำบล	พืชที่ปลูกแยกตามเขตเหมาะสม (ไร่)			
		เหมาะสมสูง (S1)	เหมาะสมปานกลาง (S2)	เหมาะสมน้อย (S3)	ไม่เหมาะสม (N)
	บางมะเดื่อ	398	21,615	-	-
	พุนพิน	195	-	-	-
	มะลวน	856	43,888	-	-
	ลีเล็ด	-	-	-	-
	ศรีวิชัย	38	-	-	-
	หนองไทร	611	4,343	-	-
	หัวเตย	-	1,041	-	-
	16 ตำบล	8,231	282,409	45	5,600
18) ชัยบุรี	คลองน้อย	710	26,853	223	
	ชัยบุรี	2,927	36,855	394	253
	ไทรทอง	3,253	29,339	1,561	540
	สองแพรก	2,134	6,492	-	63
	4 ตำบล	9,024	99,539	2,178	856
19) วิภาวดี	ตะกุกใต้	3,845	43,090	2,514	4,844
	ตะกุกเหนือ	3,735	18,595	2,709	15,661
	2 ตำบล	7,580	61,685	5,223	20,505
19 อำเภอ	119 ตำบล	277,231	2,263,183	63,494	177,323
รวมพื้นที่ปลูก		2,781,231			

ที่มา : สถานีพัฒนาที่ดินจังหวัดสุราษฎร์ธานี ข้อมูล ณ วันที่ 26 มิถุนายน 2562

2. ปาล์มน้ำมัน

พื้นที่ปลูกปาล์มน้ำมันตามเขตเหมาะสม 17 อำเภอ 119 ตำบล รวม 1,224,484 ไร่ แยกเป็นเหมาะสมสูง 296,831 ไร่ เหมาะสมปานกลาง 396,145 ไร่ เหมาะสมน้อย 473,239 ไร่ และไม่เหมาะสม 58,269 ไร่

อำเภอ	ตำบล	พืชที่ปลูกแยกตามเขตเหมาะสม (ไร่)			
		เหมาะสมสูง (S1)	เหมาะสมปานกลาง (S2)	เหมาะสมน้อย (S3)	ไม่เหมาะสม (N)
1) เมือง	ขุนทะเล	-	-	7,501	-
	คลองฉนาก	-	-	-	112
	คลองน้อย	-	-	-	3,104
	บางชนะ	-	-	-	602
	บางไทร	-	-	-	554
	บางใบไม้	-	-	-	773
	บางโพธิ์	-	-	-	1,412
	มะขามเตี้ย	-	-	1,993	18

อำเภอ	ตำบล	พืชที่ปลูกแยกตามเขตเหมาะสม (ไร่)			
		เหมาะสมสูง (S1)	เหมาะสมปานกลาง (S2)	เหมาะสมน้อย (S3)	ไม่เหมาะสม (N)
	วัดประดู่	-	-	5,402	5
	9 ตำบล	-	-	14,896	6,580
2) กาญจนดิษฐ์	กรูด	930	5,629	-	25
	กะแดะ	-	1,224	520	-
	คลองสระ	900	1,962	630	481
	ช้างขวา	-	1,479	3,937	51
	ช้างซ้าย	-	358	8,616	8
	ตะเคียนทอง	-	-	1,334	-
	ท่าทอง	-	2,329	1,712	-
	ท่าทองใหม่	-	-	378	-
	ท่าอูแท	12,242	18,974	2,689	462
	ทุ่งกง	-	-	2,115	8
	ทุ่งรัง	-	-	10,253	-
	ป่าร่อน	819	2,797	36	-
	พลาญวาส	-	6,231	1,065	-
	13 ตำบล	14,891	40,983	33,285	1,035
3) ดอนสัก	ชลคราม	42	2,409	1,424	-
	ไชยคราม	4,575	2,217	114	-
	ดอนสัก	5,163	5,727	1,243	443
	ปากแพรง	6,114	1,491	1,040	1,121
	4 ตำบล	15,894	11,844	3,821	1,564
6) ไชยา	ตลาดไชยา	-	2,014	-	-
	ตะกรบ	3,569	1,450	3,307	1,786
	ทุ่ง	2,252	9,861	1,461	1,499
	ปากหมาก	12,266	9,316	4,260	2,827
	ป่าเว	11,389	3,724	73	324
	พุมเรียง	-	-	1,159	1,172
	โมถ่าย	11,070	2,159	-	-
	เลม็ด	-	3,502	814	525
	เวียง	839	3,359	-	-
	9 ตำบล	41,385	35,385	11,074	8,133
7) ท่าชนะ	คลองพา	11,352	6,965	3,886	1,163
	คันธุลี	25,263	4,665	2,625	1,863
	ท่าชนะ	10,493	130	308	217
	ประสงค์	24,564	8,539	3,503	331

อำเภอ	ตำบล	พืชที่ปลูกแยกตามเขตเหมาะสม (ไร่)			
		เหมาะสมสูง (S1)	เหมาะสมปานกลาง (S2)	เหมาะสมน้อย (S3)	ไม่เหมาะสม (N)
	วัง	8,632	-	1,562	561
	สมอทอง	9,339	3,854	5,680	649
	6 ตำบล	89,643	24,153	17,564	4,784
8) ศิริรัฐนิคม	กะเปา	11,352	6,965	3,886	1,163
	ถ้ำสิงขร	25,263	4,665	2,625	1,863
	ท่ากระดาน	10,493	130	308	217
	ท่าখনอน	24,564	8,539	3,503	331
	น้ำหัก	8,632	-	1,562	561
	บ้านท่าเนียบ	9,339	3,854	5,680	649
	บ้านยาง	11,352	6,965	3,886	1,163
	ย่านยาว	25,263	4,665	2,625	1,863
	8 ตำบล	89,643	24,153	17,564	4,784
9) บ้านตาขุน	เขาพัง	1,625	320	104	81
	เขาวง	2,329	914	286	29
	พรุไทย	5,008	3,650	583	39
	พะแสง	2,025	535	503	63
	4 ตำบล	10,987	5,419	1,476	212
10) พนม	คลองชะอุ่น	27,576	11,752	6,353	3,825
	คลองศก	4,575	1,696	282	2,431
	ต้นยวน	3,860	1,379	1,959	818
	พนม	3,569	1,533	582	758
	พลูเถื่อน	2,770	12,636	3,395	3,014
	พังกาญจน์	3,525	1,043	-	138
	6 ตำบล	45,875	30,039	12,571	10,984
11) ท่าฉาง	เขาถ่าน	-	5,410	4,602	277
	คลองไทร	-	1,188	8,585	-
	ท่าเคย	-	2,948	9,103	3,823
	ท่าฉาง	-	678	6,706	161
	ปากฉลุย	9,560	8,535	1,148	373
	เสวีียด	1,818	20,462	-	-
	6 ตำบล	11,378	39,221	30,144	4,634
12) บ้านนาสาร	คลองปราบ	-	-	581	27
	ควนศรี	-	-	5,704	
	ควนสุบรรณ	-	-	786	11
	ท่าชี	-	-	5,524	-

อำเภอ	ตำบล	พืชที่ปลูกแยกตามเขตเหมาะสม (ไร่)			
		เหมาะสมสูง (S1)	เหมาะสมปานกลาง (S2)	เหมาะสมน้อย (S3)	ไม่เหมาะสม (N)
	ทุ่งเตา	-	-	800	-
	ทุ่งเตาใหม่	-	-	2,368	-
	นาสาร	-	-	1,371	362
	น้ำพุ	-	-	1,934	-
	พรุพี	-	-	1,601	59
	เพิ่มพูนทรัพย์	-	-	497	15
	ลำพูน	-	-	631	41
	11 ตำบล	-	-	21,797	515
13) บ้านนาเดิม	ทรัพย์ทวี	-	-	8,125	-
	ท่าเรือ	-	-	3,209	-
	นาใต้	-	-	2,636	-
	บ้านนา	-	-	2,343	-
	4 ตำบล	-	-	16,313	-
14) เคียนซา	เขาตอก	-	-	1,603	24
	เคียนซา	-	-	13,390	-
	บ้านเสด็จ	2,353	12,274	12,917	1,371
	พ่วงพรมคร	-	751	24,011	7
	อรัญคาวารี	-	-	16,619	-
	5 ตำบล	2,353	13,025	68,540	1,402
15) เวียงสระ	เขานิพันธ์	-	-	901	36
	คลองฉนวน	-	-	3,965	29
	ทุ่งหลวง	-	-	9,130	77
	บ้านส้อง	-	-	1,106	160
	เวียงสระ	-	-	5,439	-
	5 ตำบล	-	-	20,541	302
16) พระแสง	ไทรซิง	-	11,839	3,381	46
	ไทรโสภา	-	12,681	3,381	46
	บางสวรรค์	22,764	42,315	11,559	4,400
	สาคร	-	-	7,892	-
	สินเจริญ	-	4,848	11,919	39
	สินปุน	-	-	14,656	-
	อี่ปัน	-	-	15,271	-
	7 ตำบล	22,764	71,683	68,059	4,531
17) พุนพิน	กรูด	-	539	-	-
	เขาหัวควาย	-	-	9,109	121

อำเภอ	ตำบล	พืชที่ปลูกแยกตามเขตเหมาะสม (ไร่)			
		เหมาะสมสูง (S1)	เหมาะสมปานกลาง (S2)	เหมาะสมน้อย (S3)	ไม่เหมาะสม (N)
	ตะพาน	-	10,115	21,281	244
	ท่าข้าม	-	-	16,598	1,202
	ท่าโรงช้าง	-	-	16,106	16
	ท่าสะท้อน	-	-	17,093	144
	น้ำรอบ	-	-	5,673	36
	บางอน	-	1,428	3,824	-
	บางเดือน	-	407	2,281	-
	บางมะเดื่อ	-	-	2,022	-
	พุนพิน	-	-	4,395	158
	มะลวน	-	265	9,559	-
	ลีเล็ด	-	-	99	3,616
	ศรีวิชัย	-	-	6,351	2,828
	หนองไทร	-	-	7,548	5
	หัวเตย	-	-	6,042	47
	16 ตำบล	-	12,754	127,981	8,417
18) ชัยบุรี	คลองน้อย	3,199	19,710	3,632	97
	ชัยบุรี	-	9,463	2,713	-
	ไทรทอง	9,211	32,826	9,146	790
	สองแพรก	-	8,202	1,624	44
	4 ตำบล	12,410	70,201	17,115	931
19) วิภาวดี	ตะกุกใต้	2,717	1,935	1,889	693
	ตะกุกเหนือ	1,361	2,512	2,482	734
	2 ตำบล	4,078	4,447	4,371	1,427
17 อำเภอ	119 ตำบล	296,831	396,145	473,239	58,269
รวมพื้นที่ปลูก		1,224,484			

ที่มา : สถานีพัฒนาที่ดินจังหวัดสุราษฎร์ธานี ข้อมูล ณ วันที่ 26 มิถุนายน 2562

3. ไม้ผล (ทุเรียน เงาะและมังคุด)

พื้นที่ปลูกไม้ผล (ทุเรียน เงาะและมังคุด) ตามเขตเหมาะสม 18 อำเภอ 100 ตำบล รวม 120,004 ไร่
แยกเป็นเหมาะสมสูง 20,085 ไร่ เหมาะสมปานกลาง 88,901 ไร่ เหมาะสมน้อย 677 ไร่ และไม่เหมาะสม 10,341 ไร่

อำเภอ	ตำบล	พืชที่ปลูกแยกตามเขตเหมาะสม (ไร่)			
		เหมาะสมสูง (S1)	เหมาะสมปานกลาง (S2)	เหมาะสมน้อย (S3)	ไม่เหมาะสม (N)
1) เมือง	ขุนทะเล	-	1564	-	-
	คลองน้อย	-	-	-	171
	บางใบไม้	-	-	-	49
	บางโพธิ์	-	-	-	26
	มะขามเตี้ย	-	-	193	-
	วัดประดู่	-	-	77	-
	6 ตำบล	-	1,834	-	246
2) กาญจนดิษฐ์	กรูด	-	317	-	17
	คลองสระ	21	99	-	-
	ช้างขวา	-	1,005	-	-
	ช้างซ้าย	-	22	-	-
	ท่าอู่แท	315	182	-	-
	ปาร์อน	-	255	-	-
	6 ตำบล	336	1,880	-	17
3) ดอนสัก	ไชยคราม	61	11	-	-
	ดอนสัก	79	469	-	-
	ปากแพรก	289	96	-	2,354
	3 ตำบล	429	576	-	2,354
4) เกาะสมุย	ตลิ่งงาม		102		67
	บ่อผุด				304
	มะเร็ด		147		597
	แม่น้ำ				120
	ลิปะน้อย		11		1,467
	หน้าเมือง		189		2,722
	อ่าทอง				601
	7 ตำบล	-	449	-	5,877
5) ไชยา	ทุ่ง	-	27	-	-
	ปากหมาก	605	1,753	-	-
	ป่าเว	274	242	-	-
	โมถ่าย	107	24	-	-
	4 ตำบล	986	2,046	-	95

อำเภอ	ตำบล	พืชที่ปลูกแยกตามเขตเหมาะสม (ไร่)			
		เหมาะสมสูง (S1)	เหมาะสมปานกลาง (S2)	เหมาะสมน้อย (S3)	ไม่เหมาะสม (N)
6) ท่าชนะ	คลองพา	21	1,180	-	-
	คันธูลี	11	1,139	-	-
	ประสงค์	77	607	-	-
	สมอทอง	292	807	-	-
	4 ตำบล	401	3,733	-	-
7) คีรีรัฐนิคม	กะเปา	1245	430	-	-
	ถ้ำสิงขร	-	577	-	-
	ท่ากระดาน	-	1526	-	-
	ท่าখনอน	267	291	-	22
	น้ำหัก	776	76	-	16
	บ้านท่าเนียบ	504	1,309	-	-
	บ้านยาง	2,116	529	-	-
	ย่านยาว	851	79	-	-
	8 ตำบล	5,759	4,817	-	48
	8) บ้านตาขุน	เขาพัง	253	463	-
เขาวง		2,850	215	-	-
พรุไทย		1,751	589	-	-
พะแสง		1,593	627	-	-
4 ตำบล		6,447	1,894	-	740
9) พนม	คลองชะอุ่น	2,267	2,665	-	218
	คลองศก	-	3,669	677	-
	ต้นยวน	427	925	-	76
	พนม	259	1,316	-	18
	พลุเถื่อน	-	1,070	-	40
	พังกาญจน์	132	970	-	13
	6 ตำบล	3,085	10,615	677	365
10) ท่าฉาง	เขาถ่าน	-	28	-	-
	ปากฉลุย	79	1772	-	364
	เสวียด	36	28	-	-
	3 ตำบล	115	1,828	-	364
11) บ้านนาสาร	คลองปราบ	-	2205	-	-
	ควนสุบรรณ	-	1,832	-	-
	ท่าชี	-	1,503	-	-
	ทุ่งเตา	-	2,330	-	-
	ทุ่งเตาใหม่	-	794	-	-

อำเภอ	ตำบล	พืชที่ปลูกแยกตามเขตเหมาะสม (ไร่)			
		เหมาะสมสูง (S1)	เหมาะสมปานกลาง (S2)	เหมาะสมน้อย (S3)	ไม่เหมาะสม (N)
	นาสาร	-	5,756	-	-
	น้ำพุ	-	3,320	-	-
	พรุพี	-	1,676	-	-
	เพิ่มพูนทรัพย์	-	3,640	-	64
	ลำพูน	-	3,736	-	12
	10 ตำบล	-	26,792	-	76
12) บ้านนาเดิม	ท่าเรือ	-	845	-	-
	นาใต้	-	2,416	-	-
	บ้านนา	-	782	-	-
	3 ตำบล	-	4,043	-	-
13) เคียนซา	เคียนซา	-	315	-	-
	บ้านเสด็จ	320	2,607	-	14
	พ่วงพรมคร	-	1,147	-	-
	อรัญควาวรี	-	257	-	-
	4 ตำบล	320	4,326	-	14
14) เวียงสระ	เขานิพันธ์	-	1,919	-	-
	คลองฉนวน	-	734	-	-
	ทุ่งหลวง	-	1,701	-	-
	บ้านส้อง	-	4,065	-	-
	4 ตำบล	-	8,419	-	-
15) พระแสง	ไทรซิง	-	1,590	-	-
	ไทรโสภา	-	320	-	-
	บางสวรรค์	1,551	1,330	-	13
	สาคุ	-	249	-	-
	สินเจริญ	-	1,058	-	13
	สินปุน	-	397	-	-
	อิปัน	-	1,554	-	-
	7 ตำบล	1551	6,498	-	26
16) พุนพิน	กรูด	-	152	-	-
	เขาหัวควาย	-	52	-	-
	ตะปาน	-	1008	-	-
	ท่าข้าม	-	343	-	58
	ท่าโรงช้าง	-	487	-	-
	ท่าสะท้อน	-	336	-	-
	น้ำรอบ	-	589	-	-

อำเภอ	ตำบล	พืชที่ปลูกแยกตามเขตเหมาะสม (ไร่)			
		เหมาะสมสูง (S1)	เหมาะสมปานกลาง (S2)	เหมาะสมน้อย (S3)	ไม่เหมาะสม (N)
	บางอน	-	515	-	-
	บางเดือน	-	444	-	-
	บางมะเดื่อ	-	836	-	-
	พุนพิน	-	250	-	-
	มะลวน	-	89	-	-
	ลิเล็ด	-	-	-	13
	หนองไทร	-	553	-	19
	หัวเตย	-	64	-	-
	15 ตำบล	-	5,718	-	90
17) ชัยบุรี	คลองน้อย	-	954	-	-
	ชัยบุรี	-	964	-	-
	ไทรทอง	-	510	-	-
	สองแพรก	-	379	-	-
	4 ตำบล	-	2,807	-	-
18) วิภาวดี	ตะกุกใต้	467	89	-	-
	ตะกุกเหนือ	189	537	-	28
	2 ตำบล	656	626	-	28
18 อำเภอ	100 ตำบล	20,085	88,901	677	10,341
รวมพื้นที่ปลูก		120,004			

ที่มา : สถานีพัฒนาที่ดินจังหวัดสุราษฎร์ธานี ข้อมูล ณ วันที่ 26 มิถุนายน 2562

4. ข้าว

พื้นที่ปลูกข้าวตามเขตเหมาะสม 8 อำเภอ 19 ตำบล รวม 12,774 ไร่ แยกเป็นเหมาะสมสูง 4,213 ไร่ เหมาะสมปานกลาง 5,106 ไร่ เหมาะสมน้อย 1,361 ไร่ และไม่เหมาะสม 2,094 ไร่

อำเภอ	ตำบล	พืชที่ปลูกแยกตามเขตเหมาะสม (ไร่)			
		เหมาะสมสูง (S1)	เหมาะสมปานกลาง (S2)	เหมาะสมน้อย (S3)	ไม่เหมาะสม (N)
1) กาญจนดิษฐ์	ช้างขวา	-	997	-	61
	ช้างซ้าย	-	299	-	-
	ทุ่งกง	-	63	-	-
	3 ตำบล	-	1,359	-	61
2) ดอนสัก	ปากแพรก	79	-	-	-
	1 ตำบล	79	-	-	-

อำเภอ	ตำบล	พืชที่ปลูกแยกตามเขตเหมาะสม (ไร่)			
		เหมาะสมสูง (S1)	เหมาะสมปานกลาง (S2)	เหมาะสมน้อย (S3)	ไม่เหมาะสม (N)
3) ไชยา	ตลาดไชยา	96	110		
	ทุ่ง		201	61	204
	ป่าเว	659	138		
	โมถ่าย		347		
	เลม็ด	1,529	12	291	399
	เวียง	908	67		
	6 ตำบล	3,192	875	352	603
4) ท่าชนะ	ท่าชนะ	-	44	-	502
	วัง	-	-	-	194
	2 ตำบล	-	44	-	696
5) ท่าฉาง	คลองไทร	683	1,010	140	
	ท่าเคย	29	864	815	237
	ท่าฉาง	-	885	54	429
	3 ตำบล	712	2,759	1,009	666
6) เวียงสระ	บ้านส้อง	67	-	-	-
	1 ตำบล	67	-	-	-
7) พระแสง	ไทรซิง	-	69	-	68
	1 ตำบล	-	69	-	68
8) พุนพิน	ท่าข้าม	117	-	-	-
	มะลวน	46	-	-	-
	2 ตำบล	163	-	-	-
8 อำเภอ	19 ตำบล	4,213	5,106	1,361	2,094
รวมพื้นที่ปลูก		12,774			

ที่มา : สถานีพัฒนาที่ดินจังหวัดสุราษฎร์ธานี ข้อมูล ณ วันที่ 26 มิถุนายน 2562

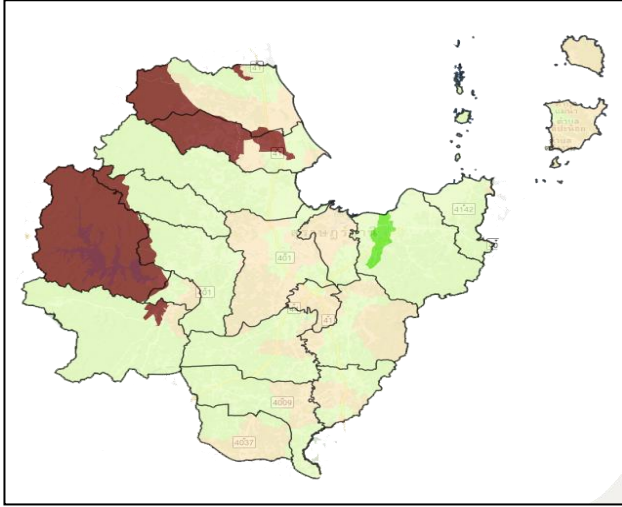
4) เขตความเหมาะสมสำหรับการเพาะเลี้ยงกุ้งทะเลและสัตว์น้ำจืดของจังหวัดสุราษฎร์ธานี

ชนิด	เนื้อที่ในเขตความเหมาะสม (ไร่)		
	เหมาะสมสูง (S1) (ไร่)	เหมาะสมปานกลาง (S2) (ไร่)	รวม (ไร่)
1. กุ้งทะเล	93	88,394	88,487
2. สัตว์น้ำจืด	808	100,260	101,068

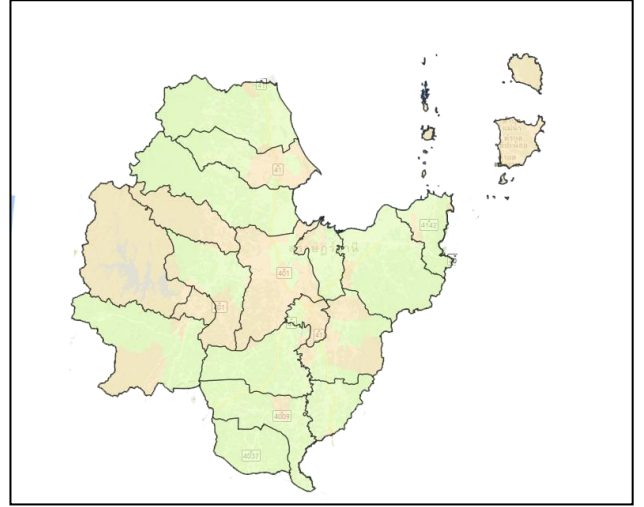
ที่มา : <http://kea-agrimap.appspot.com> ข้อมูล ณ วันที่ 1 พฤษภาคม 2561

5) แผนที่แสดงเขตความเหมาะสมในการเลี้ยงปศุสัตว์ของจังหวัดสุราษฎร์ธานี

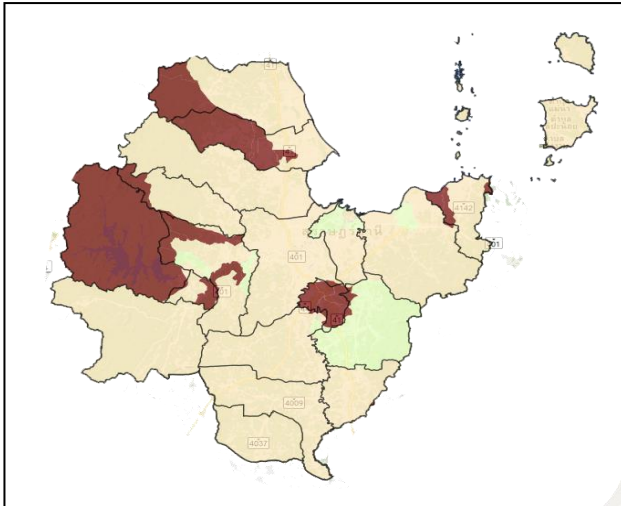
4.1 ไก่เนื้อ



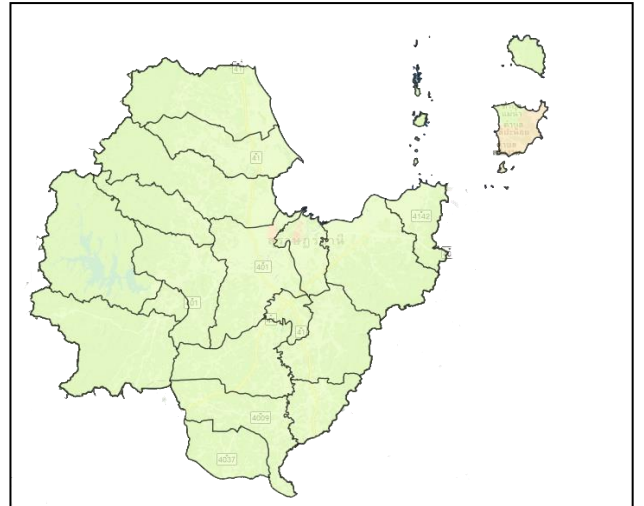
4.2 ไก่ไข่



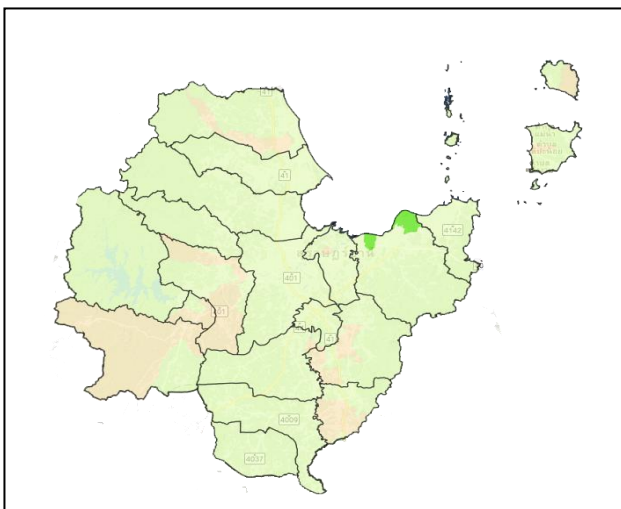
4.3 โคนม



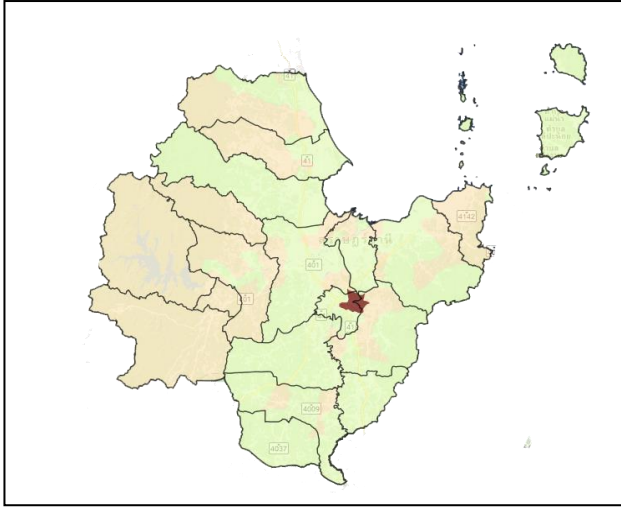
4.4 โคเนื้อ



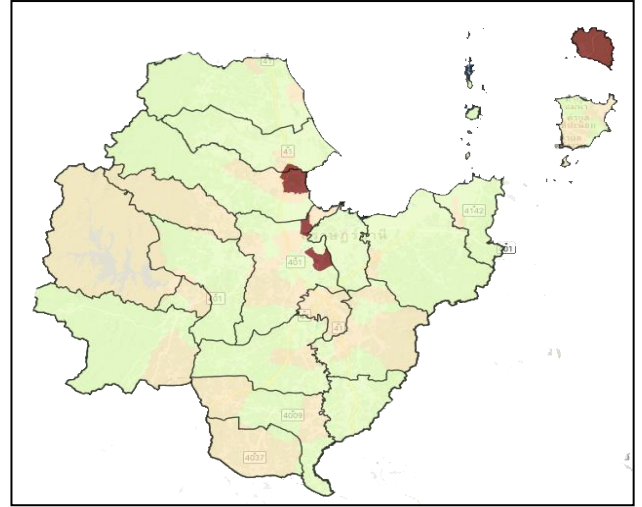
4.5 สุกร



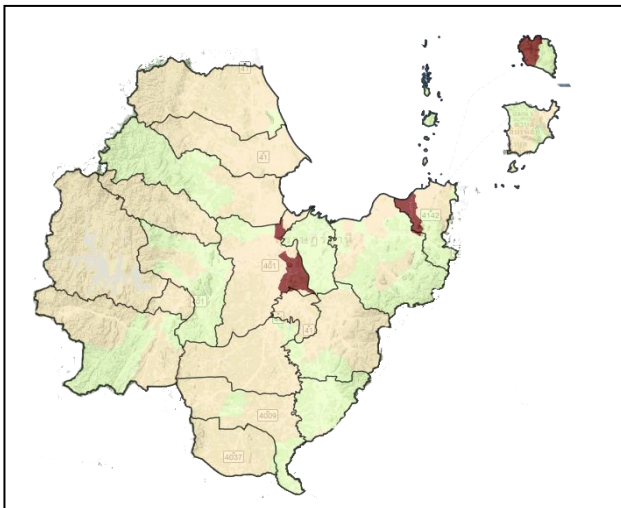
4.6 กระบี่



4.7 แพะ



4.8 แกะ



คำอธิบาย

พื้นที่เหมาะสม

- มาก
- ปานกลาง
- น้อย
- ไม่เหมาะสม

ที่มา : <http://kea-agrimap.appspot.com> ข้อมูล ณ วันที่ 8 พฤษภาคม 2561

8.3 แหล่งน้ำ

1) แหล่งน้ำธรรมชาติ

จังหวัดสุราษฎร์ธานี มีลุ่มน้ำใหญ่น้อยรวม 14 ลุ่มน้ำ แต่ละลุ่มน้ำมีแม่น้ำ และร่องหลายสาย ทุกสายล้วนไหลลงสู่อ่าวไทย แม่น้ำในสุราษฎร์ธานี ตัดขวางคาบสมุทรออกสู่ทะเลด้านตะวันออก ในอดีตอาศัยเครือข่าย แม่น้ำเดินทางติดต่อถึงกัน และติดต่อกับเมืองชายฝั่งแม่น้ำที่มีลักษณะทางอุทกวิทยาที่สำคัญของจังหวัดสุราษฎร์ธานี คือ แม่น้ำตาปี แม่น้ำพุมดวง ซึ่งเป็นเส้นเลือดใหญ่ของชาวจังหวัดสุราษฎร์ธานี แหล่งน้ำที่สำคัญของจังหวัด มีดังนี้ คือ

1) แม่น้ำตาปี เกิดจากเทือกเขานครศรีธรรมราช ไหลผ่าน อำเภอชัยบุรี พระแสง เวียงสระ เคียนซา บ้านนาสาร บ้านนาเดิม พุนพิน และไหลลงสู่อ่าวไทย ที่ อำเภอเมือง มีความยาวประมาณ 230 กิโลเมตร ปริมาณน้ำ เฉลี่ย 5,900 ล้าน ลบ.ม.ต่อปี มีแม่น้ำสาขาที่สำคัญ 6 สาย ได้แก่ คลองสินปุน คลองอับป็น คลองพุนพิน คลองท่ากูป คลองมะขามเตี้ย แลคลองขวาง

2) แม่น้ำพุมดวงหรือแม่น้ำคีรีรัฐ เกิดจากคลองแสง คลองสก และคลองยันไหลผ่าน อำเภอ บ้านตาขุน คีรีรัฐนิคม และท่าฉาง บรรจบกับแม่น้ำตาปีที่อำเภอพุนพิน ยาวประมาณ 120 กิโลเมตร ปริมาณน้ำ เฉลี่ย 6,600 ล้าน ลบ.ม. ต่อปี คลองสาขาที่สำคัญ 4 สาย ได้แก่ คลองยัน คลองแสง คลองสก และคลองพนม

3) บึงขุนทะเลเป็นแหล่งน้ำจืดที่คล้ายทะเลสาบขนาดใหญ่ที่สุดของจังหวัดสุราษฎร์ธานี มีเนื้อที่ ประมาณ 1,270 ไร่ ครอบคลุมตำบลมะขามเตี้ย ขุนทะเล และตำบลวัดประดู่

4) เขื่อนรัชชประภาสร้างปิดกั้นลำน้ำคลองแสง ที่บ้านเขี้ยวหลาน ตำบลเขาพัง อำเภอ บ้านตาขุน จังหวัดสุราษฎร์ธานี เป็นเขื่อนหินทิ้งแกนดินเหนียว สูง 94 เมตร ความยาวสันเขื่อน 761 เมตร มีเขื่อนปิดกั้นช่องเขาอีก 6 แห่ง อยู่บนฝั่งซ้ายของแม่น้ำ 1 แห่ง และฝั่งขวาของแม่น้ำ 5 แห่ง อ่างเก็บน้ำมีความจุ 5,639 ล้านลูกบาศก์เมตร พื้นที่อ่างเก็บน้ำ 185 ตารางกิโลเมตร ปริมาณน้ำไหลเข้าอ่างเฉลี่ยปีละ 3,057 ล้านลูกบาศก์เมตร (การไฟฟ้าฝ่ายผลิตแห่งประเทศไทย เขื่อนรัชชประภา, 2557) ที่มา : สำนักงาน ทรัพยากรธรรมชาติและสิ่งแวดล้อมจังหวัดสุราษฎร์ธานี ข้อมูล ณ วันที่ 18 มิถุนายน 2561

นอกจากนี้ยังมีแหล่งน้ำได้แก่ ชุมเหมือง นาข้าว น้ำตก บ่อน้ำ บ่อบำบัดน้ำเสีย บ่อเลี้ยงกุ้ง บ่อ เลี้ยงปลา ป่า ฝาย พรุ แม่น้ำ ลำคลอง/คูนา ลำธาร/ลำห้วย สระ น้ำในสวนปาล์ม น้ำในสวนยางพารา หนอง/บึง/ กุด/อ่างเก็บน้ำ และแหล่งน้ำขนาดใหญ่ รวม 2,482 แห่ง กระจายอยู่ในอำเภอต่างๆ ของจังหวัดสุราษฎร์ธานี ดังนี้

1) แหล่งน้ำธรรมชาติประเภทต่างๆ ในจังหวัดสุราษฎร์ธานี รายอำเภอ

ลำดับ ที่	อำเภอ	ประเภทแหล่งน้ำธรรมชาติ (แห่ง)																				รวม (แห่ง)	
		ชุม หมือง	นาข้าว	น้ำตก	บ่อน้ำ	บ่อบำบัด น้ำเสีย	บ่อ เลี้ยงกุ้ง	บ่อ เลี้ยงปลา	ป่า	ฝาย	พรุ	แม่น้ำ	ไม่สามารถ เข้าถึงพื้นที่ได้	ลำคลอง/ คูน้ำ	ลำธาร/ ลำห้วย	สระ	สวน ป่าส้ม	สวน ยางพารา	หนอง/ บึง/กุด	หมด สภาพ	อ่าง เก็บน้ำ		แหล่งน้ำ ขนาดใหญ่
1	เมืองสุราษฎร์ธานี	15	-	-	-	3	35	-	1	-	5	7	-	26	-	113	1	-	26	6	-	-	238
4	กาญจนดิษฐ์	23	-	-	2	-	168	3	-	-	2	-	-	3	-	47	5	3	6	11	-	-	273
5	ดอนสัก	-	1	-	-	-	74	1	-	-	-	-	-	-	-	24	1	-	3	2	-	-	106
6	เกาะสมุย	-	-	1	-	-	1	-	-	-	3	-	-	-	-	8	-	-	1	-	-	-	14
7	เกาะพะงัน	-	-	-	-	-	-	-	-	-	-	-	-	-	-	3	-	-	1	-	-	-	4
8	ไชยา	-	-	-	-	-	55	4	-	1	-	-	1	-	-	156	-	-	6	2	1	-	226
9	ท่าชนะ	-	-	-	-	-	35	1	-	2	1	-	-	-	-	36	-	-	13	1	-	-	89
10	คีรีรัฐนิคม	-	-	-	-	-	-	-	-	1	-	17	-	19	-	44	-	-	11	1	-	-	93
11	บ้านตาขุน	-	-	-	-	-	-	-	-	-	-	8	-	8	-	13	-	-	8	-	1	2	40
12	พนม	-	-	-	-	-	-	-	-	1	-	1	-	23	-	34	-	-	9	-	1	-	69
13	ท่าฉาง	-	-	-	15	4	38	-	-	2	-	-	2	-	-	86	-	-	24	23	1	-	195
3	บ้านนาสาร	26	-	-	-	-	-	-	-	-	9	1	-	22	2	149	-	-	30	1	-	-	240
14	บ้านนาเดิม	1	-	-	1	-	2	-	-	-	-	-	-	7	-	85	-	-	10	6	2	-	114
15	เคียนซา	-	-	-	1	-	3	-	-	1	-	3	-	-	-	110	-	-	20	-	3	1	142
16	เวียงสระ	-	-	1	1	-	42	-	-	1	-	1	-	13	-	56	-	-	19	-	1	-	135
17	พระแสง	-	-	-	1	-	-	-	-	-	-	4	-	14	-	126	-	-	21	-	6	-	172
2	พุนพิน	-	-	-	2	-	-	-	-	-	-	22	-	7	-	173	-	-	7	17	2	-	230
18	ชัยบุรี	1	-	-	-	-	-	-	-	-	-	-	-	7	1	39	-	-	3	-	-	-	51
19	วิภาวดี	-	-	-	-	-	-	-	-	-	-	-	-	16	-	33	-	-	2	-	-	-	51
รวม		66	1	2	23	7	453	9	1	9	20	64	3	165	3	1,335	7	3	220	70	18	3	2,482

ที่มา : โครงการชลประทานจังหวัดสุราษฎร์ธานี ข้อมูล ณ วันที่ 19 มิถุนายน 2561

2) ข้อมูลโครงการชลประทานที่มีอยู่ในจังหวัดและแหล่งน้ำนอกเขตชลประทาน

ลำดับ ที่	อำเภอ	แหล่งน้ำในเขตชลประทาน ⁽¹⁾								แหล่งน้ำนอกเขตชลประทาน ⁽²⁾	
		ขนาดกลาง		ขนาดเล็ก		ขนาดเล็ก (ถ่ายโอน)		รวม		จำนวน (บ่อ)	พื้นที่รับประโยชน์ (ไร่)
		จำนวน โครงการ	พื้นที่รับ ประโยชน์ (ไร่)	จำนวน โครงการ	พื้นที่รับ ประโยชน์ (ไร่)	จำนวน โครงการ	พื้นที่รับ ประโยชน์ (ไร่)	จำนวน โครงการ	พื้นที่รับ ประโยชน์ (ไร่)		
1	เมือง	-	-	-	-	3	1,700	3	1,700	12	33
2	กาญจนดิษฐ์	-	-	1	944	19	24,300	20	25,244	207	561
3	ดอนสัก	1	37,500	1	600	3	4,500	5	42,600	20	57
4	เกาะสมุย	-	-	-	-	10	4,400	10	4,400	1	-
5	เกาะพะงัน	-	-	-	-	6	2,800	6	2,800	-	-
6	ไชยา	1	20,000	1	790	9	10,070	11	30,860	14	42
7	ท่าชนะ	-	-	4	14,461	9	18,305	13	32,766	66	174
8	คีรีรัฐนิคม	-	-	1	1,300	17	18,400	18	19,700	40	87
9	บ้านตาขุน	-	-	1	3,000	5	7,800	6	10,800	18	51
10	พนม	1	3,000	2	1,772	18	14,700	21	19,472	93	219
11	ท่าฉาง	-	-	-	-	5	3,850	5	3,850	49	129
12	บ้านนาสาร	-	-	1	375	8	15,300	9	15,675	50	138
13	บ้านนาเดิม	-	-	-	-	9	32,300	9	32,300	11	33
14	เคียนซา	-	-	1	150	6	5,910	7	6,060	35	105
15	เวียงสระ	1	16,000	-	-	16	25,050	17	41,050	6	18
16	พระแสง	-	-	9	3,915	5	5,600	14	9,515	87	201
17	พุนพิน	-	-	1	4,320	8	24,800	9	29,120	73	219
18	ชัยบุรี	-	-	1	80	3	2,200	4	3,170	15	45
19	วิภาวดี	-	-	1	580	5	27,380	6	27,960	33	72
รวม		4	76,500	25	32,287	164	249,365	193	359,042	830	2,184

ที่มา : (1) โครงการชลประทานจังหวัดสุราษฎร์ธานี ข้อมูล ณ วันที่ 12 มิถุนายน 2562

(2) สถานีพัฒนาที่ดินจังหวัดสุราษฎร์ธานี ข้อมูล ณ วันที่ 26 กรกฎาคม 2562

3) ข้อมูลบ่อน้ำบาดาล ในจังหวัดสุราษฎร์ธานี

ลำดับ ที่	อำเภอ	บ่อน้ำบาดาลที่ทางราชการเจาะ					บ่อน้ำบาดาลเอกชน			
		ประเภทการใช้น้ำ (บ่อ)					ประเภทการใช้น้ำ (บ่อ)			
		เกษตรกรรม	อุปโภค - บริโภค	สังเกตการณ์	สำรวจ	รวม (บ่อ)	เกษตรกรรม	อุปโภค - บริโภค	ธุรกิจ	รวม (บ่อ)
1	เมืองสุราษฎร์ธานี	1	146	1	-	148	45	338	138	521
2	กาญจนดิษฐ์	7	199	-	-	206	23	183	68	274
3	ดอนสัก	1	79	-	-	80	4	2	7	13
4	เกาะสมุย	2	115	-	-	117	1	42	238	281
5	เกาะพะงัน	-	-	-	-	-	1	1	21	23
6	ไชยา	12	137	-	-	149	4	8	24	36
7	ท่าชนะ	19	116	1	-	136	2	7	10	19
8	คีรีรัฐนิคม	2	106	4	3	115	5	4	8	17
9	บ้านตาขุน	4	55	-	-	59	-	-	3	3
10	พนม	13	29	-	-	42	-	1	3	4
11	ท่าฉาง	10	103	2	-	115	7	269	33	309
12	บ้านนาสาร	1	116	2	-	119	4	15	10	29
13	บ้านนาเดิม	-	43	-	-	43	-	16	8	24
14	เคียนซา	4	48	-	-	52	-	2	1	3
15	เวียงสระ	-	96	-	-	96	1	16	23	40
16	พระแสง	-	90	1	-	91	-	2	10	12
17	พุนพิน	17	154	32	8	211	9	67	110	186
18	ชัยบุรี	18	28	3	-	49	-	2	-	2
19	วิภาวดี	-	26	-	-	26	-	-	3	3
รวม		111	1,686	46	11	1,854	106	975	718	1,799

ที่มา : สำนักงานทรัพยากรธรรมชาติและสิ่งแวดล้อมจังหวัดสุราษฎร์ธานี ข้อมูล ณ วันที่ 18 มิถุนายน 2561

8.4 ข้อมูลสถานที่จำหน่ายปัจจัยการผลิตด้านพืช ประมง และปศุสัตว์

ลำดับ ที่	อำเภอ	ปุ๋ย/วัตถุดิบทราย/พันธุ์พืช ⁽¹⁾ (ร้าน)	แปลงเพาะกล้า ⁽¹⁾ ปาล์มน้ำมัน (แห่ง)	แปลงเพาะชำ ⁽²⁾ พันธุ์ยางพารา (แห่ง)	ร้านจำหน่าย ⁽³⁾ อาหารสัตว์ (ร้าน)	ร้านจำหน่ายอาหารสัตว์น้ำ ⁽⁴⁾ ที่ได้รับอนุญาต (ร้าน)	ร้านจำหน่ายพันธุ์สัตว์/ เคมีภัณฑ์สำหรับสัตว์น้ำ ⁽³⁾ (ร้าน)	ร้านเพาะและจำหน่าย ⁽⁴⁾ พันธุ์สัตว์น้ำ (ร้าน)
1	เมืองสุราษฎร์ธานี	55	9	7	112	10	10	2
2	กาญจนดิษฐ์	57	35	7	45	3	3	13
3	ดอนสัก	17	24	19	9	1	1	6
4	เกาะสมุย	14	-	-	98	-	-	-
5	เกาะพะงัน	1	-	-	20	-	-	-
6	ไชยา	37	4	2	39	-	-	3
7	ท่าชนะ	40	5	4	38	-	-	3
8	คีรีรัฐนิคม	33	4	4	27	-	-	-
9	บ้านตาขุน	18	-	-	13	-	-	-
10	พนม	34	1	-	15	-	-	-
11	ท่าฉาง	27	4	3	15	-	-	-
12	บ้านนาสาร	31	2	15	20	-	-	-
13	บ้านนาเดิม	18	1	5	23	-	-	1
14	เคียนซา	36	-	2	15	-	-	-
15	เวียงสระ	22	16	18	21	-	-	-
16	พระแสง	31	9	-	36	-	-	-
17	พุนพิน	42	6	4	43	5	4	2
18	ชัยบุรี	12	1	-	14	-	-	-
19	วิภาวดี	20	3	1	6	-	-	-
	รวม	545	124	91	609	19	18	30

ที่มา : (1) สำนักวิจัยและพัฒนาการเกษตรที่ 7 ข้อมูล ณ วันที่ 21 มกราคม 2562

(2) ศูนย์ควบคุมยางสุราษฎร์ธานี ข้อมูล ณ วันที่ 26 มิถุนายน 2562

(3) สำนักงานปศุสัตว์จังหวัดสุราษฎร์ธานี ข้อมูล ณ วันที่ 15 มิถุนายน 2561

(4) สำนักงานประมงจังหวัดสุราษฎร์ธานี ข้อมูล ณ วันที่ 9 กรกฎาคม 2562

8.5 พันธุ์ยางพาราที่เหมาะสมกับพื้นที่จังหวัดสุราษฎร์ธานี

อ้างอิงตามเอกสารวิชาการ คำแนะนำพันธุ์ยาง ปี 2559 สถาบันวิจัยยาง การยางแห่งประเทศไทย
ยางพารา (Hevea brasiliensis)

พันธุ์ยางชั้น 1 แบ่งเป็น 3 กลุ่ม เป็นยางพันธุ์ดี ที่ผ่านการทดลองและศึกษาลักษณะต่าง ๆ อย่างละเอียด
 แนะนำให้ปลูกโดยไม่จำกัดเนื้อที่ปลูก

กลุ่ม 1 พันธุ์ยางเพื่อผลผลิตน้ำยาง เป็นพันธุ์ที่ให้ผลผลิตน้ำยางสูงเป็นหลัก การเลือกปลูกพันธุ์ยางในกลุ่มนี้
 ควรมุ่งเน้นผลผลิตน้ำยาง

ลักษณะพันธุ์	สถาบันวิจัยยาง 251 (RRIT 251)	สถาบันวิจัยยาง 226 (RRIT 226)
การเจริญเติบโต	ก่อนเปิดกรีดและระหว่างกรีดปานกลางความ สม่ำเสมอของขนาดลำต้นทั้งแปลงดี ทำให้มี จำนวนต้นเปิดกรีดมาก	ก่อนเปิดกรีดและระหว่างกรีดปานกลางความ สม่ำเสมอของขนาดลำต้นทั้งแปลง ปานกลาง
ระบบกรีด	ครึ่งลำต้น วันเว้นวัน	ครึ่งลำต้น วันเว้นวัน
ผลผลิตเนื้อยางแห้ง	- ในพื้นที่ปลูกเดิมให้ผลผลิต 10 ปี กรีดเฉลี่ย 439 กิโลกรัมต่อไร่ต่อปี - ในพื้นที่ปลูกใหม่ให้ผลผลิต 10 ปี กรีดเฉลี่ย 339 กิโลกรัมต่อไร่ต่อปี	- ในพื้นที่ปลูกเดิมให้ผลผลิต 10 ปี กรีดเฉลี่ย 429 กิโลกรัมต่อไร่ต่อปี - ในพื้นที่ปลูกใหม่ให้ผลผลิต 10 ปี กรีดเฉลี่ย 344 กิโลกรัมต่อไร่ต่อปี
ความต้านทานโรค	- ต้านทานปานกลาง ได้แก่ โรคใบร่วงไฟทอป ธอรา ราแป้ง ใบจุดคอลเลโทตริกัม ใบจุด ก้างปลา ราชมพู - ค่อนข้างต้านทาน ได้แก่ เส้นดำ	- ต้านทานปานกลาง ได้แก่ โรคใบร่วงไฟทอปธอรา ใบจุดคอลเลโทตริกัม ใบจุดก้างปลา เส้นดำ - ค่อนข้างต้านทาน ได้แก่ ราชมพู - ค่อนข้างอ่อนแอ ได้แก่ ราแป้ง
อาการเปลือกแห้ง	มีจำนวนต้นยางแสดงอาการเปลือกแห้งน้อย	มีจำนวนต้นยางแสดงอาการเปลือกแห้งน้อย
ความต้านลม	ต้านทานปานกลาง	ต้านทานปานกลาง
ข้อจำกัดพื้นที่ปลูก	ไม่แนะนำให้ปลูกในพื้นที่ลาดชัน พื้นที่ที่มีหน้า ดินตื้น และพื้นที่ที่มีระดับใต้ดินสูง	ปลูกได้ในพื้นที่ที่มีความชื้นสูง ไม่แนะนำให้ปลูกใน พื้นที่ที่มีหน้าดินตื้น และ พื้นที่ที่มีระดับน้ำใต้ดินสูง

กลุ่ม 2 พันธุ์ยางเพื่อผลผลิตน้ำยางและเนื้อไม้ พันธุ์ยางเพื่อผลผลิตน้ำยางและเนื้อไม้ เป็นพันธุ์ที่ทั้งให้
 ผลผลิตน้ำยางและเนื้อไม้ โดยให้ผลผลิตน้ำยางสูงและมีการเจริญเติบโตดี ลักษณะลำต้นตรง ให้ปริมาตรเนื้อไม้ใน
 ส่วนลำต้นสูง

ลักษณะพันธุ์	PB 235
การเจริญเติบโต	ก่อนเปิดกรีด และระหว่างกรีดเจริญเติบโตดีความสม่ำเสมอของขนาดลำต้นทั้งแปลงดี ทำให้มีจำนวนต้น เปิดกรีดมาก
ระบบกรีด	ครึ่งลำต้น วันเว้นวัน ถ้าใช้ระบบกรีดที่มีความถี่มากกว่าวันเว้นวันจะทำให้ต้นยางแสดงการ เปลือกแห้ง มาก
ผลผลิต	- เนื้อยางแห้ง ในพื้นที่ปลูกยางเดิมให้ผลผลิต 10 ปี กรีดเฉลี่ย 356 กิโลกรัมต่อไร่ต่อปี - เนื้อยางแห้ง ในพื้นที่ปลูกยางใหม่ให้ผลผลิต 10 ปี กรีดเฉลี่ย 339 กิโลกรัมต่อไร่ต่อปี

ลักษณะพันธุ์	PB 235
	- เนื้อไม้ ในพื้นที่ปลูกเดิมต้นยางอายุ 22 ปีให้ ให้ผลผลิต เนื้อไม้ส่วนลำต้น 0.225 ลูกบาศก์เมตรต่อต้น คิดเป็น 21 ลูกบาศก์เมตรต่อไร่ - เนื้อไม้ ในพื้นที่ปลูกเดิมต้นยางอายุ 22 ปีให้ ให้ผลผลิต เนื้อไม้ส่วนลำต้น 0.198 ลูกบาศก์เมตรต่อต้น คิดเป็น 19 ลูกบาศก์เมตรต่อไร่
ความต้านทานโรค	- ต้านทานปานกลาง ได้แก่ โรคใบร่วงไฟทอปธอรา ใบจุดก้างปลา เส้นดำ - ค่อนข้างต้านทาน ได้แก่ ราชมพู - ค่อนข้างอ่อนแอ ได้แก่ ราแป้ง ใบจุดคอลเลโทตริกัม
อาการเปลือกแห้ง	มีจำนวนต้นยางแสดงอาการเปลือกแห้งค่อนข้างมาก
ความต้านลม	ต้านทานปานกลาง
ข้อจำกัดพื้นที่ปลูก	ปลูกได้ในพื้นที่ลาดชัน แต่ไม่แนะนำให้ปลูกในพื้นที่ที่มีหน้าดินตื้น และพื้นที่ที่มีระดับใต้ดินสูง

กลุ่ม 3 พันธุ์ยางเพื่อผลผลิตเนื้อไม้ เป็นพันธุ์ที่ให้ผลผลิตเนื้อไม้สูงเป็นหลัก มีการเจริญเติบโตดีมาก ลักษณะลำต้นตรง ให้ปริมาตรเนื้อไม้ในส่วนลำต้นสูงมาก ผลผลิตน้ำยางจะอยู่อยู่ในระดับต่ำกว่าพันธุ์ยางในกลุ่ม 1 และกลุ่ม 2 เหมาะสำหรับเป็นพันธุ์ที่จะปลูกเป็นสวนป่าเพื่อผลิตเนื้อไม้

ลักษณะพันธุ์	AVROS 2037	BPM 1
การเจริญเติบโต	ในพื้นที่ปลูกยางเดิมการเจริญเติบโตดี เมื่อ ต้นยางอายุ 17 ปีมีขนาดเส้นรอบวงลำต้น 86 เซนติเมตร	ในพื้นที่ปลูกยางเดิมการเจริญเติบโตดีเมื่อต้นยาง อายุ 20 ปี มีขนาดเส้นรอบวงลำต้น 94 เซนติเมตร ในพื้นที่ปลูกยางใหม่ เมื่อต้นยางอายุ 22 ปี มีขนาด เส้นรอบวงลำต้น 97 เซนติเมตร
ผลผลิต	- เนื้อยางแห้ง ในพื้นที่ปลูกยางเดิมให้ผลผลิต 10 ปี กรีดเฉลี่ย 278 กิโลกรัมต่อไร่ต่อปี - เนื้อไม้ ในพื้นที่ปลูกยางเดิมต้นยางอายุ 17ปี ให้ผลผลิต เนื้อไม้ส่วนลำต้น 0.216 ลูกบาศก์ เมตรต่อต้น คิดเป็น 20 ลูกบาศก์เมตรต่อไร่	- เนื้อยางแห้ง ในพื้นที่ปลูกเดิมให้ผลผลิต 10 ปี กรีด เฉลี่ย 307 กิโลกรัมต่อไร่ต่อปี ในพื้นที่ปลูกใหม่ให้ ผลผลิต 10 ปี กรีดเฉลี่ย 276 กิโลกรัมต่อไร่ต่อปี - เนื้อไม้ ในพื้นที่ปลูกยางเดิมต้นยางอายุ 20 ปี ให้ ผลิต เนื้อไม้ส่วนลำต้น 0.257 ลูกบาศก์เมตรต่อต้น คิดเป็น 24 ลูกบาศก์เมตรต่อไร่ ในพื้นที่ปลูกยางใหม่ ต้นยางอายุ 22 ปี ให้ผลผลิตเนื้อไม้ส่วนลำต้น 0.269 ลูกบาศก์เมตรต่อต้น คิดเป็น 25 ลูกบาศก์ เมตรต่อไร่
ความต้านทานโรค	- ต้านทานปานกลาง ได้แก่ ราแป้ง - ค่อนข้างต้านทาน ได้แก่ เส้นดำ ใบจุดคอล เลโทตริกัม ใบจุดก้างปลา ราชมพู - ค่อนข้างอ่อนแอ ได้แก่ โรคใบร่วงไฟทอป ฟธอรา	- ต้านทานปานกลาง ได้แก่ โรคใบร่วงไฟทอปธอรา ราแป้ง - ค่อนข้างต้านทาน ได้แก่ ราชมพู ใบจุดคอลเล โทตริกัม เส้นดำ - ค่อนข้างอ่อนแอ ได้แก่ ใบจุดก้างปลา
อาการเปลือกแห้ง	มีจำนวนต้นยางแสดงอาการเปลือกแห้งน้อย	มีจำนวนต้นยางแสดงอาการเปลือกแห้งน้อย

ลักษณะพันธุ์	AVROS 2037	BPM 1
ความต้านลม	ต้านทานดี	ต้านทานดี
ข้อจำกัดพื้นที่ปลูก	ไม่แนะนำให้ปลูกในพื้นที่ลาดชัน พื้นที่ที่มีหน้าดินตื้น และพื้นที่ที่มีระดับน้ำใต้ดินสูง	ปลูกได้ในพื้นที่ลาดชัน พื้นที่ที่มีหน้าดินตื้น และ พื้นที่ที่มีระดับน้ำใต้ดินสูง

พันธุ์ยางชั้น 2 เป็นยางพันธุ์ที่ดี ที่อยู่ระหว่างการทดลองและศึกษาลักษณะบางประการเพิ่มเติม เช่น ข้อมูลโรคบางชนิด ข้อมูลผลผลิตจากเปลือกงอกใหม่ แนะนำให้ปลูกได้ไม่เกินร้อยละ 50 ของเนื้อที่ปลูกยางที่ถือครอง หรือปลูกร่วมกับพันธุ์ยางชั้น 3 ได้ไม่เกินร้อยละ 50 ของเนื้อที่ปลูกยางที่ถือครอง

ชื่อพันธุ์	ลักษณะพันธุ์
สถาบันวิจัยยาง 403 (RRIT 403)	ก่อนเปิดกรีดและ ระหว่างกรีดดี ให้ผลผลิตเนื้อยางแห้งเฉลี่ย 10 ปี กรีด 376 กิโลกรัมต่อไร่ต่อปี ไม่ควรใช้ระบบกรีดถี่มากกว่าวันเว้นวัน ต้านทานโรคใบร่วงไฟทอปธอรา ในระดับปานกลาง ค่อนข้างอ่อนแอต่อโรคราแป้ง
สถาบันวิจัยยาง 406 (RRIT 406)	ก่อนเปิดกรีดและระหว่างกรีดปานกลาง ให้ผลผลิตเนื้อยางแห้งเฉลี่ย 9 ปี กรีด 383 กิโลกรัมต่อไร่ต่อปี ผลผลิตสูงระยะเริ่มเปิดกรีดและระยะต่อมาไม่ควรใช้ระบบกรีดถี่มากกว่าวันเว้นวัน เพราะต้นยางจะแสดงอาการเปลือกแห้งมาก ต้านทานโรคใบร่วงไฟทอปธอราและราแป้งในระดับปานกลาง ในช่วงก่อนเปิดกรีดลำต้นและกิ่งจะมีรอยแผลน้ำยางไหล ซึ่งจะหายไปในระยะต่อมา
สถาบันวิจัยยาง 3702 (RRIT 3702)	ก่อนเปิดกรีดและระหว่างกรีดปานกลาง ให้ผลผลิตเนื้อยางแห้งเฉลี่ย 7 ปี กรีด 383 กิโลกรัมต่อไร่ต่อปี ในพื้นที่ปลูกยางใหม่เฉลี่ย 8 ปี กรีด 355 กิโลกรัมต่อไร่ต่อปี ต้านทานโรคใบร่วงไฟทอปธอราและราแป้งในระดับปานกลาง
สถาบันวิจัยยาง 3801 (RRIT 3801)	ก่อนเปิดกรีดและระหว่างกรีดดี ผลผลิตเนื้อยางแห้งในพื้นที่ปลูกยางเดิมเฉลี่ย 6 ปี กรีด 430 กิโลกรัมต่อไร่ต่อปี ผลผลิตสูงระยะเริ่มเปิดกรีดและระยะต่อมา ต้านทานโรคใบร่วงไฟทอปธอราและราแป้งในระดับปานกลาง เป็นพันธุ์ที่มีการแตกกิ่งมาก ทรงพุ่มมีขนาดใหญ่ ไม่ควรใช้ระยะปลูกระหว่างต้นน้อยกว่า 3 เมตร
สถาบันวิจัยยาง 3802 (RRIT 3802)	ก่อนเปิดกรีดและระหว่างกรีดดีมาก ผลผลิตเนื้อยางแห้งในพื้นที่ปลูกยางเดิมเฉลี่ย 6 ปี กรีด 445 กิโลกรัมต่อไร่ต่อปี ผลผลิตสูงระยะเริ่มเปิดกรีดอยู่ในระดับปานกลางและเพิ่มขึ้นในระยะต่อมา ต้านทานโรคใบร่วงไฟทอปธอราดี ต้านทานโรคราแป้งปานกลาง เป็นพันธุ์ที่มีการแตกกิ่งมาก ทรงพุ่มมีขนาดใหญ่ ไม่ควรใช้ระยะปลูกระหว่างต้นน้อยกว่า 3 เมตร

พันธุ์ยางชั้น 3 เป็นยางพันธุ์ที่ดี ที่อยู่ระหว่างการทดลองและข้อมูลจำกัด เนื่องจากมีระยะเวลาและจำนวนแปลงทดลองน้อย ทำให้ได้ข้อมูลบางประการไม่สมบูรณ์ เช่น ข้อมูลโรคบางชนิด ข้อมูลผลผลิตจากเปลือกงอกใหม่ และการปรับตัวต่อสภาพแวดล้อม แนะนำให้ปลูกได้ไม่เกินร้อยละ 50 ของเนื้อที่ปลูกยางที่ถือครอง หรือปลูกร่วมกับพันธุ์ยางชั้น 2

ชื่อพันธุ์	ลักษณะพันธุ์
สถาบันวิจัยยาง 3903 (RRIT 3903)	ก่อนเปิดกรีดและ ระหว่างกรีดปานกลาง ผลผลิตเนื้อยางแห้งในพื้นที่ปลูกยางเดิมเฉลี่ย 4 ปี กรีด 425 กิโลกรัมต่อไร่ต่อปี ผลผลิตสูงระยะเริ่มเปิดกรีดอยู่ในระดับปานกลางและเพิ่มขึ้นในระยะต่อมา ด้านทานโรคใบร่วงไฟทอปธอร่าค่อนข้างดี ค่อนข้างอ่อนแอต่อโรคราแป้ง
สถาบันวิจัยยาง 3904 (RRIT 3904)	ก่อนเปิดกรีดและระหว่างกรีดดีมาก ผลผลิตเนื้อยางแห้งในพื้นที่ปลูกยางเดิมเฉลี่ย 4 ปี กรีด 475 กิโลกรัมต่อไร่ต่อปี ในพื้นที่ปลูกยางใหม่เฉลี่ย 8 ปี กรีด 384 กิโลกรัมต่อไร่ต่อปี ผลผลิตสูงระยะเริ่มเปิดกรีดอยู่ในระดับปานกลางและเพิ่มขึ้นในระยะต่อมา มีการปรับตัวต่อสภาพแวดล้อมในพื้นที่ต่างๆ ได้ดี ด้านทานโรคใบร่วงไฟทอปธอร่าและราแป้งได้ ค่อนข้างดี
สถาบันวิจัยยาง 3908 (RRIT 3908)	ก่อนเปิดกรีดและระหว่างกรีดดีมาก ผลผลิตเนื้อยางแห้งในพื้นที่ปลูกยางเดิมเฉลี่ย 4 ปี กรีด 461 กิโลกรัมต่อไร่ต่อปี ด้านทานโรคใบร่วงไฟทอปธอร่าค่อนข้างดี
สถาบันวิจัยยาง 3909 (RRIT 3909)	ก่อนเปิดกรีดและระหว่างกรีดดี ผลผลิตเนื้อยางแห้งในพื้นที่ปลูกยางเดิมเฉลี่ย 4 ปี กรีด 480 กิโลกรัมต่อไร่ต่อปี ด้านทานโรคใบร่วงไฟทอปธอร่าค่อนข้างดี เป็นพันธุ์ที่มีการแตกกิ่งมาก ทรงพุ่มมีขนาดใหญ่ ไม่ควรใช้ระยะปลูกระหว่างต้นน้อยกว่า 3 เมตร

ที่มา : ศูนย์วิจัยยางสุราษฎร์ธานี ข้อมูล ณ วันที่ 26 มิถุนายน 2562

หมายเหตุ : 1. พันธุ์ยางแนะนำชั้น 2 และ 3 ไม่แบ่งกลุ่มพันธุ์

2. พื้นที่ปลูกยางเดิม หมายถึง พื้นที่ปลูกยางใน 14 จังหวัดของภาคใต้ และ 3 จังหวัดของภาคตะวันออกเฉียงเหนือ
3. พื้นที่ปลูกยางใหม่ หมายถึง พื้นที่ปลูกยางในจังหวัดอื่นๆ นอกเหนือจากจังหวัดในพื้นที่ปลูกยางเดิม
4. พันธุ์ยาง RRIT 3801 RRIT 3802 RRIT 3908 และ RRIT 3909 อยู่ในระหว่างการขอขึ้นทะเบียนยางพันธุ์ดี ตามพรบ.

ควบคุมยาง ปี 2542 แปลงกิ่งตาเอกชนยังไม่สามารถผลิตเพื่อจำหน่าย

8.6 พันธุ์ข้าวที่เหมาะสมกับพื้นที่จังหวัดสุราษฎร์ธานี

ชนิดพืช	ชื่อพันธุ์	ลักษณะประจำพันธุ์
1. ข้าวนาสวน	กข 59	<ul style="list-style-type: none"> - ข้าวเจ้าไวต่อช่วงแสงอย่างอ่อน เก็บเกี่ยวกลางเดือนพฤศจิกายน ลักษณะทรงกอตั้ง ต้นแข็งไม่ล้มง่าย ใบสีเขียว ใบธงตั้งตรง คอรวงสั้น รวงแน่นปานกลาง เมล็ดมีรูปร่างวงรี เยื่อหุ้มเมล็ดสีเหลืองนวล มี ขนาดเมล็ดค่อนข้างใหญ่ ความสูงเฉลี่ย 125 เซนติเมตร - ผลผลิตเฉลี่ยต่อไร่ 624 กิโลกรัมต่อไร่ - มีท้องไข่น้อย คุณภาพการสีดีมากได้ข้าวเต็มเมล็ดและต้นข้าวร้อยละ 53.9 สามารถทำเป็นข้าวสาร 100 เปอร์เซ็นต์ - ต้านทานต่อโรคขอบใบแห้ง, แมลงบั่ว และเพลี้ยกระโดดสีน้ำตาลใน บางพื้นที่
	ขาวดอกมะลิ 105	<ul style="list-style-type: none"> - ข้าวเจ้าไวต่อช่วงแสง ความสูงประมาณ 140 เซนติเมตร ลำต้นสีเขียว จางใบสีเขียวยาวค่อนข้างแคบ ฟางอ่อน ใบธงทำมุมกับคอรวง เมล็ด ข้าวรูปร่างเรียวยาว ข้าวเปลือกสีฟาง อายุเก็บเกี่ยวประมาณ 25 พฤศจิกายน - ผลผลิตประมาณ 363 กิโลกรัมต่อไร่ - ปริมาณอมิโลส 12-17 % คุณภาพข้าวสุก นุ่ม มีกลิ่นหอม - ทนแล้งได้ดีพอสมควร ทนต่อสภาพดินเปรี้ยว และดินเค็ม
	ปทุมธานี 1	<ul style="list-style-type: none"> - ข้าวเจ้าไม่ไวต่อช่วงแสง อายุเก็บเกี่ยว ประมาณ 104 - 126 วัน ความ สูงประมาณ 104-133 เซนติเมตร ทรงกอตั้ง ใบสีเขียวมีขนกาบใบ และปล้องสีเขียว ใบธงยาว ทำมุม 45 องศากับลำต้น รวงอยู่ใต้ใบธง เมล็ดข้าวเปลือกสีฟางมีขน ส่วนมากมีหางสั้น - ผลผลิต 650- 774 กิโลกรัมต่อไร่ – เป็นข้าวหอมคุณภาพสุกคล้ายข้าว ขาวดอกมะลิ105 คุณภาพข้าวสุกค่อนข้างเหนียว มีกลิ่นหอมอ่อนๆ - ต้านทานเพลี้ยกระโดดสีน้ำตาล และเพลี้ยกระโดดหลังขาว - ต้านทานใบไหม้ และ โรคขอบใบแห้ง - ไม่ควรใส่ปุ๋ยไนโตรเจนมากเกินไป จะทำให้ฟางอ่อนต้นล้ม ผลผลิต ลดลง
	กข 41	<ul style="list-style-type: none"> - ข้าวเจ้าไม่ไวต่อช่วงแสง อายุเก็บเกี่ยวประมาณ 105 วัน รวงโผล่พ้น จากกาบใบธงเล็กน้อย เมล็ดข้าวเปลือกสีฟาง และเมล็ดมีขนสั้น รูปร่างเรียวยาว มีท้องไข่น้อย ผลผลิตสูง มีเสถียรภาพดี ให้ผลผลิตเฉลี่ย 722 กิโลกรัมต่อไร่ - ค่อนข้างต้านทานเพลี้ยกระโดดสีน้ำตาล และโรคไหม้

ชนิดพืช	ชื่อพันธุ์	ลักษณะประจำพันธุ์
ข้าวนาสวน (ต่อ)		- ปริมาณอมิโลส 27.15 % คุณภาพการสีดีได้ข้าวเต็มเมล็ด สามารถสีเป็นข้าวสาร 100 เปอร์เซนต์
	กข 49	- ข้าวเจ้าไม่วิต่อช่วงแสง ต้นสูงประมาณ 80 -89 เซนติเมตร อายุเก็บเกี่ยว 102 - 107 วัน (หวานน้ำต้ม) ทรงกอตั้ง ใบสีเขียวเข้ม ใบธงตั้ง รวงแน่นปานกลาง ระวังถี่ คอรวงสั้น เมล็ดข้าวเปลือกสีฟาง เมล็ดเรียวยาว มีท้องไข่น้อย - ผลผลิตเฉลี่ยต่อไร่ 733 กิโลกรัมต่อไร่ - คุณภาพการสีดีได้ข้าวเต็มเมล็ด สามารถสีเป็นข้าวสาร 100 เปอร์เซนต์ ข้าวมีความนุ่มสามารถนำไปทำข้าวหนึ่งส่งออกแทนพันธุ์ ชัยนาท 1 - ค่อนข้างต้านทานเพลี้ยกระโดดสีน้ำตาลชนิดใหม่ต้านทานโรคไหม้
	กข 29 (ชัยนาท 80)	- ข้าวเจ้าไม่วิต่อช่วงแสงอายุเก็บเกี่ยว 99 วันในฤดูนาปรัง และ103 วัน ในฤดูนาปี ทรงกอตั้ง ต้นแข็งไม่ล้มง่าย ใบสีเขียวเข้ม ใบธงตั้งตรงรวงแน่นปานกลาง คอรวงยาว เมล็ดข้าวเปลือกสีฟาง และเมล็ดมีขนสั้น มีท้องไข่น้อย - ผลผลิตเฉลี่ย 722 กก./ไร่ - คุณภาพการสีดี เมล็ดยาวเรียวยาว สามารถสีเป็นข้าวสารได้ 100 เปอร์เซนต์ - สำหรับปลูกหลังถูกน้ำท่วมในฤดูฝนและสามารถปลูกและเก็บเกี่ยวได้ 2 ครั้งในฤดูนาปรังก่อนถูกน้ำท่วม
กข 69 (ทับทิมชุมแพ)	- ข้าวเจ้าไม่วิต่อช่วงแสง อายุออกดอก 50 เปอร์เซนต์ ประมาณ 106 วันความสูงประมาณ 113 เซนติเมตร ลักษณะกอตั้งตรงลำต้นแข็งแรงมาก ใบสีเขียว ปลายใบอยู่ในแนวตั้ง ใบแก่ซ้ำ ลักษณะรวงแน่นปานกลาง คอรวงสั้น จำนวนเมล็ดดีต่อรวง 167 เมล็ด เมล็ดร่วนยากเปลือกสีฟาง จัดเป็นข้าวเจ้าเมล็ดยาว รูปร่างเมล็ดเรียวยาว ลักษณะท้องไข่น้อย - ผลผลิตประมาณ 797 กิโลกรัมต่อไร่ - คุณภาพการสีดี ได้ข้าวเต็มเมล็ดและต้นข้าวร้อยละ 49.40 - คุณภาพการหุงต้มและรับประทานดี โดยข้าวสารหุงสุกนุ่ม	
2. ข้าวไร่พันธุ์	ดอกพะยอม (ข้าวไร่พื้นเมือง)	- ข้าวเจ้าไม่วิต่อช่วงแสงอย่างอ่อน อายุเก็บเกี่ยว ถ้าปลูกต้นเดือน มิถุนายน เก็บเกี่ยวเดือนตุลาคม ถ้าปลูกปลายเดือนสิงหาคม เก็บเกี่ยวเดือนมกราคม (อายุประมาณ 145 – 150 วัน) - ลำต้นเขียว ใบยาว ค่อนข้างแคบ ชูรวงดี เมล็ดเรียวยาว ข้าวเปลือกสีฟางกันจุด ระยะพักตัวของเมล็ดประมาณ 2 สัปดาห์

ชนิดพืช	ชื่อพันธุ์	ลักษณะประจำพันธุ์
		<ul style="list-style-type: none"> - ผลผลิตประมาณ 250 กิโลกรัมต่อไร่ - ปริมาณอมิโลส 24 % คุณภาพข้าวสุก ร่วน นุ่ม มีกลิ่นหอม ปลุกเป็นพืชแซมยางได้ดี ต้านทานโรคไหม้ โรคใบจุดสีน้ำตาล และโรคใบขีดสีน้ำตาล
	ไร่ดอกข้า (ข้าวไร่พื้นเมือง)	<ul style="list-style-type: none"> - ข้าวเจ้าไวต่อช่วงแสง ผลผลิตเฉลี่ยอยู่ที่ 332 – 400 กิโลกรัมต่อไร่ มีขนบนแผ่นใบ สีของแผ่นใบมีสีเขียว สีของกาบใบมีสีเขียว มุมของยอดแผ่นใบตั้งตรง สีของลั่นใบมีสีขาว รูปร่างของลั่นใบมีลักษณะแหลม หูใบมีสีเขียวอ่อน ข้อต่อใบมีสีเขียวอ่อน กลีบรองดอกสีฟาง ไม่มีหางข้าว ทรงกอตั้ง - ผลผลิตเฉลี่ย ประมาณ 400 กิโลกรัมต่อไร่ - ข้าวดอกข้า เป็นข้าวไร่พันธุ์พื้นเมืองที่มีความต้านทานต่อโรคเมล็ดตาย สีของเมล็ดข้าวสารมีสีน้ำตาลแดงอมม่วง เมื่อสุกจะมีกลิ่นหอม คล้ายกลิ่นใบเตย รสชาติอร่อย ข้าวไม่แข็ง หุงขึ้นหม้อ
	ช่อไม้ไผ่ (ข้าวเหนียวดำพันธุ์พื้นเมือง)	<ul style="list-style-type: none"> - ข้าวเจ้าไวต่อช่วงแสง ออกดอกปลายเดือนมกราคม ความสูงประมาณ 135 เซนติเมตร ลักษณะทรงกอตั้ง ใบสีเขียวเข้ม กาบใบสีเขียว ใบธงหักลง ยอดเกสรตัวเมียสีขาว ยอดดอกสีม่วง กลีบดอกสีม่วงดำ คอรวงยาว รวงแน่นปานกลาง รูปร่างเมล็ดค่อนข้างป้อม - ผลผลิตเฉลี่ย 363 กิโลกรัมต่อไร่ - คุณภาพการสีปานกลาง เป็นข้าวเหนียวดำพื้นเมือง เมื่อนึ่งสุกมีลักษณะอ่อนนุ่ม ที่ผู้บริโภคในพื้นที่ภาคใต้นิยมนำไปแปรรูปเป็นผลิตภัณฑ์ต่างๆ เป็นอาหารเสริมหรืออาหารว่าง และใช้ในงานบุญประเพณี ทำให้มีราคาจำหน่ายสูงกว่าข้าวทั่วไป - คุณค่าทางโภชนาการสูง มีวิตามินบี 1 วิตามินบี 3 วิตามินบี 6 และวิตามินอี

ที่มา : ศูนย์เมล็ดพันธุ์ข้าวสุราษฎร์ธานี ข้อมูล ณ วันที่ 29 มิถุนายน 2561

8.7 พันธุ์ปาล์มน้ำมันที่เหมาะสมกับพื้นที่จังหวัดสุราษฎร์ธานี

ชนิดพันธุ์	ลักษณะเด่นประจำพันธุ์
ลูกผสมสุราษฎร์ธานี 1 (เดลี x คาลาบาร์)	<u>ลักษณะพันธุ์</u> อาจจะมีต้นที่ให้ผลดิบสีเขียวเมื่อสุกเปลี่ยนเป็นสีส้ม และต้นที่ให้ผลดิบสีดำเมื่อสุกเปลี่ยนเป็นสีแดงประมาณ 50 % ของจำนวนต้นทั้งหมด <u>ผลผลิตเฉลี่ย</u> 3,450 กก./ไร่/ปี เเปอร์เซ็นต์น้ำมัน 897 กก./ไร่/ปี <u>พื้นที่แนะนำ</u> พื้นที่เหมาะสม เหมาะสมมาก และเหมาะสมปานกลาง ภายใต้การให้น้ำในช่วงหน้าแล้ง
ลูกผสมสุราษฎร์ธานี 2 (เดลี x ลาเม)	<u>ลักษณะพันธุ์</u> ก้านทะลายยาว ผลดิบสีดำ สุกสีส้มแดง กะลาหนา <u>ผลผลิตเฉลี่ย</u> 3,620 กก./ไร่/ปี เเปอร์เซ็นต์น้ำมัน 8,362 กก./ไร่/ปี <u>พื้นที่แนะนำ</u> พื้นที่เหมาะสม เหมาะสมมาก และพื้นที่เหมาะสมปานกลาง ภายใต้การให้น้ำในช่วงหน้าแล้ง
ลูกผสมสุราษฎร์ธานี 3 (เดลี x ดามี)	<u>ลักษณะพันธุ์</u> ก้านทะลายยาวปานกลาง ผลดิบสีดำ สุกสีแดง กะลาบาง เนื้อหนาปานกลาง <u>ผลผลิตเฉลี่ย</u> 2,940 กก./ไร่/ปี เเปอร์เซ็นต์น้ำมัน 7,738 กก./ไร่/ปี <u>พื้นที่แนะนำ</u> พื้นที่เหมาะสม และเหมาะสมมาก
ลูกผสมสุราษฎร์ธานี 4 (เดลี x อีโคนา)	<u>ลักษณะพันธุ์</u> ผลดิบสีดำ สุกสีส้มแดง <u>ผลผลิตเฉลี่ย</u> 3,350 กก./ไร่/ปี เเปอร์เซ็นต์น้ำมัน 8,375 กก./ไร่/ปี <u>พื้นที่แนะนำ</u> พื้นที่เหมาะสม และเหมาะสมมาก
ลูกผสมสุราษฎร์ธานี 5 (เดลี x ไนจีเรีย)	<u>ลักษณะพันธุ์</u> ผลดิบสีดำ สุกสีส้มแดง อาจจะมีต้นที่ให้ผลดิบสีเขียวเมื่อสุกเปลี่ยนเป็นสีส้มและต้นที่ให้ผลดิบมีสีดำเมื่อสุกเปลี่ยนเป็นสีแดง ประมาณ 50 % ของจำนวนต้นทั้งหมด <u>ผลผลิตเฉลี่ย</u> 3,050 กก./ไร่/ปี เเปอร์เซ็นต์น้ำมัน 7,930 กก./ไร่/ปี <u>พื้นที่แนะนำ</u> พื้นที่เหมาะสม เหมาะสมมาก และพื้นที่เหมาะสมปานกลาง ภายใต้การให้น้ำในช่วงหน้าแล้ง
ลูกผสมสุราษฎร์ธานี 6 (เดลี x ดามี)	<u>ลักษณะพันธุ์</u> ทะลายยาวใหญ่ น้ำหนักทะลายสูงกว่า 15 กก. ผลดิบสีดำ สุกสีส้มแดง กะลาบาง เนื้อในหนาปานกลาง <u>ผลผลิตเฉลี่ย</u> 3,260 กก./ไร่/ปี เเปอร์เซ็นต์น้ำมัน 8,802 กก./ไร่/ปี <u>พื้นที่แนะนำ</u> พื้นที่เหมาะสม และเหมาะสมมาก
ลูกผสมสุราษฎร์ธานี 7 (เดลี x แทนซาเนีย)	<u>ลักษณะพันธุ์</u> ก้านทะลายสั้น เนื้อในบาง กะลาบาง ผลดิบสีดำ สุกสีส้มแดง <u>ผลผลิตเฉลี่ย</u> 3,640 กก./ไร่/ปี เเปอร์เซ็นต์น้ำมัน 8,736 กก./ไร่/ปี <u>พื้นที่แนะนำ</u> พื้นที่เหมาะสม และเหมาะสมมาก
ลูกผสมสุราษฎร์ธานี 8 (เดลี x ยังกัมบี)	<u>ลักษณะพันธุ์</u> ผลดิบสีดำ สุกสีส้มแดง กะลาบาง เนื้อในหนา <u>ผลผลิตเฉลี่ย</u> 3,540 กก./ไร่/ปี เเปอร์เซ็นต์น้ำมัน 8,850 กก./ไร่/ปี <u>พื้นที่แนะนำ</u> พื้นที่เหมาะสม และเหมาะสมมาก

ชนิดพันธุ์	ลักษณะเด่นประจำพันธุ์
ลูกผสมสุราษฎร์ธานี 9 (Deli Dura x AVROS)	ลักษณะพันธุ์ ผลดิบสีดำ สุกสีส้มแดง กะลาบาง เนื้อในหนา ผลผลิตเฉลี่ย 3,770 กก./ไร่/ปี เปอร์เซ็นต์น้ำมัน 9,613.5 กก./ไร่/ปี พื้นที่แนะนำ พื้นที่เหมาะสม และเหมาะสมมาก

ที่มา : ข้าวสารปาล์มน้ำมัน ศูนย์วิจัยปาล์มน้ำมันสุราษฎร์ธานี ฉบับพิเศษองค์ความรู้ปาล์มน้ำมัน เพื่อการจัดการสวนปาล์มน้ำมันให้มีประสิทธิภาพ (สืบค้นเมื่อวันที่ 2 กรกฎาคม 2562)

8.8 ข้อมูลการผลิต/ขยายปัจจัยควบคุมศัตรูพืช

ชนิด	ประเภท (หน่วย)	ชนิดพืชที่นำไปใช้	ปริมาณการผลิต	ช่วงเวลา แจกจ่าย
1) เชื้อราไตรโคเดอร์มา	หัวเชื้อ (ขวด)	ปาล์มน้ำมัน	6,506	ทั้งปี
	เชื้อสด (กก.)	ยางพารา ทุเรียน	10,160	ทั้งปี
2) เชื้อราเมทาไรเซียม	หัวเชื้อ (ขวด)	เงาะ มังคุด มะพร้าว	30	ทั้งปี
	เชื้อสด (กก.)	ข้าว ข้าวโพด	3,939	ทั้งปี
3) เชื้อราบิวเวอเรีย	หัวเชื้อ (ขวด)	กวางตุ้ง มะนาว	75	ทั้งปี
	เชื้อสด (กก.)	มะละกอ คื่นฉ่ำ	2,609	ทั้งปี
4) แตนเบียนอะซิโคเดส	มัมมี่	มะเขือ พริก ถั่วพู	885	ต.ค.60-ม.ค.61
5) มวนเพชรฆาต	ตัว	ถั่วพิกยาว โหระพา	2,150	เม.ย.61-ก.ย.61
6) แมลงหางหนีบ	ตัว	พืชตระกูลแตง	9,050	มี.ค.61-ก.ย.61
7) แตนเบียนบราคอน	ตัว		379,200	เม.ย.61-ก.ย.61
8) แตนเบียนตริโครแกรมม่า	แผ่น		300	ส.ค.61-ก.ย.61

ที่มา : ศูนย์ส่งเสริมเทคโนโลยีการเกษตรด้านอารักขาพืช จังหวัดสุราษฎร์ธานี ข้อมูล ณ วันที่ 18 มิถุนายน 2562

ส่วนที่ 9

โครงการเกี่ยวกับสินค้าเกษตรของจังหวัดจังหวัดสุราษฎร์ธานี

9.1 โครงการเกี่ยวกับสินค้าเกษตรของจังหวัดจังหวัดสุราษฎร์ธานี

ลำดับ ที่	ชนิดสินค้า/ ปีงบประมาณ/ โครงการ	เป้าหมาย		พื้นที่ดำเนินการ			งบประมาณ (บาท)	หน่วยงาน รับผิดชอบหลัก	แหล่งที่มาของ งบประมาณ	ระยะเวลา ดำเนินการ	ประเด็น ยุทธศาสตร์ กระทรวง	ประเด็น ยุทธศาสตร์ จังหวัด	ประเด็นยุทธศาสตร์ ด้านการเกษตรและ สหกรณ์ของจังหวัด		
		จำนวน	หน่วย นับ	หมู่ที่	ตำบล	อำเภอ									
1	ยางพารา														
	1. โครงการส่งเสริมเกษตรแบบแปลงใหญ่	2	แปลง	-											
	1) แปลงใหญ่ยางพารา (สหกรณ์) ต.พ่วงพรมคร อ.เคียนซา จ.สุราษฎร์ธานี				พ่วงพรมคร	เคียนซา	234,000	สำนักงานเกษตร จังหวัดสุราษฎร์ธานี	กรมส่งเสริม การเกษตร	ปีงบประมาณ 2561					
	2) แปลงใหญ่ยางพารา (สหกรณ์) ต.ตะกุกเหนือ อ.วิภาวดี จ.สุราษฎร์ธานี				ตะกุกเหนือ	วิภาวดี	237,200								
	2. ศูนย์เรียนรู้การเพิ่มประสิทธิภาพการผลิต สินค้าเกษตร (ศพก.)	2	แห่ง					สำนักงานเกษตร จังหวัดสุราษฎร์ธานี	กรมส่งเสริม การเกษตร	ปีงบประมาณ 2561					
				7	บ้านยาง	คีรีรัฐนิคม	32,800								
				10	เวียงสระ	เวียงสระ	62,800								
	3. โครงการเพิ่มศักยภาพการรวบรวมและการ แปรรูปยางพาราในสถาบันเกษตรกร	3	แห่ง				3,961,600	สำนักงานสหกรณ์ จังหวัดสุราษฎร์ธานี	กรมส่งเสริม สหกรณ์	ปีงบประมาณ 2561	1	1	1		
				4	พลาญวาส	กาญจนดิษฐ์									
				2	โมถ่าย	ไชยา									
				16	ปากแพรก	ดอนสัก									
	4. บริหารจัดการพื้นที่เกษตรกรรม (ปรับเปลี่ยนพื้นที่ไม่เหมาะสมในการปลูก ยางพารา)	80,000					1,280,000,000	การยางแห่งประเทศไทย จังหวัดสุราษฎร์ธานี	การยางแห่งประเทศไทย	ปีงบประมาณ 2562	การพัฒนา ยางพาราตลอด ห่วงโซ่อุปทาน และห่วงโซ่คุณค่า	สร้างความ เข้มแข็งให้กับ เกษตรกรและ สถาบันเกษตรกร			
	ปลูกแทน-ยาง	38,000	ไร่				608,000,000								

ลำดับ ที่	ชนิดสินค้า/ ปีงบประมาณ/ โครงการ	เป้าหมาย		พื้นที่ดำเนินการ			งบประมาณ (บาท)	หน่วยงาน รับผิดชอบหลัก	แหล่งที่มาของ งบประมาณ	ระยะเวลา ดำเนินการ	ประเด็น ยุทธศาสตร์ กระทรวง	ประเด็น ยุทธศาสตร์ จังหวัด	ประเด็นยุทธศาสตร์ ด้านการเกษตรและ สหกรณ์ของจังหวัด
		จำนวน	หน่วย นับ	หมู่ที่	ตำบล	อำเภอ							
		9,100	ไร่	-		เมือง	145,600,000						
		6,700	ไร่	-		คีรีรัฐนิคม	107,200,000						
		6,250	ไร่	-		ไชยา	100,000,000						
		5,000	ไร่	-		บ้านนาสาร	80,000,000						
		4,800	ไร่	-		พระแสง	76,800,000						
		2,150	ไร่			เวียงสระ	34,400,000						
		4,000	ไร่	-		เคียนซา	64,000,000						
	ปลูกแทน-ไม้ยืนต้น	4,000	ไร่				64,000,000						
		1,000	ไร่	-	-	เมือง	16,000,000						
		600	ไร่	-	-	คีรีรัฐนิคม	9,600,000						
		550	ไร่	-	-	ไชยา	8,800,000						
		800	ไร่	-	-	บ้านนาสาร	12,800,000						
		300	ไร่	-	-	พระแสง	4,800,000						
		300	ไร่			เวียงสระ	4,800,000						
		450	ไร่	-	-	เคียนซา	7,200,000						
	ปลูกแทน-ปาล์มน้ำมัน	37,000	ไร่	-	-		592,000,000						
		7,350	ไร่			เมือง	117,600,000						
		7,500	ไร่			คีรีรัฐนิคม	120,000,000						
		8,000	ไร่			ไชยา	128,000,000						

ลำดับ ที่	ชนิดสินค้า/ ปีงบประมาณ/ โครงการ	เป้าหมาย		พื้นที่ดำเนินการ			งบประมาณ (บาท)	หน่วยงาน รับผิดชอบหลัก	แหล่งที่มาของ งบประมาณ	ระยะเวลา ดำเนินการ	ประเด็น ยุทธศาสตร์ กระทรวง	ประเด็น ยุทธศาสตร์ จังหวัด	ประเด็นยุทธศาสตร์ ด้านการเกษตรและ สหกรณ์ของจังหวัด
		จำนวน	หน่วย นับ	หมู่ที่	ตำบล	อำเภอ							
		1,650	ไร่			บ้านนาสาร	26,400,000						
		7,500	ไร่			พระแสง	120,000,000						
		1,000	ไร่	-	-	เวียงสระ	16,000,000						
		4,000	ไร่	-	-	เคียนซา	64,000,000						
	ปลูกแทน-แบบผสมผสาน	1,000	ไร่				16,000,000						
		50	ไร่			เมือง	800,000						
		200	ไร่			คีรีรัฐนิคม	3,200,000						
		200	ไร่			ไชยา	3,200,000						
		50	ไร่			บ้านนาสาร	800,000						
		400	ไร่			พระแสง	6,400,000						
		50	ไร่			เวียงสระ	800,000						
		50	ไร่			เคียนซา	800,000						
2	ปาล์มน้ำมัน 2561							สำนักงานเกษตร จังหวัดสุราษฎร์ธานี					
	1. โครงการระบบส่งเสริมเกษตรแบบแปลงใหญ่	26	แปลง	-									
	1) แปลงใหญ่ปาล์มน้ำมัน (นิคมสหกรณ์ กาญจนดิษฐ์) ต.ตะเคียนทอง อ.กาญจนดิษฐ์					กาญจนดิษฐ์	219,500						
	2) แปลงใหญ่ปาล์มน้ำมัน (นิคมสหกรณ์พนม) ต.พนม อ.พนม			-		พนม	232,500						
	3) แปลงใหญ่ปาล์มน้ำมัน (นิคมสหกรณ์ท่าฉาง) ต.ตะกุกเหนือ อ.วิภาวดี					วิภาวดี	226,000						

ลำดับ ที่	ชนิดสินค้า/ ปีงบประมาณ/ โครงการ	เป้าหมาย		พื้นที่ดำเนินการ			งบประมาณ (บาท)	หน่วยงาน รับผิดชอบหลัก	แหล่งที่มาของ งบประมาณ	ระยะเวลา ดำเนินการ	ประเด็น ยุทธศาสตร์ กระทรวง	ประเด็น ยุทธศาสตร์ จังหวัด	ประเด็นยุทธศาสตร์ ด้านการเกษตรและ สหกรณ์ของจังหวัด
		จำนวน	หน่วย นับ	หมู่ที่	ตำบล	อำเภอ							
	4) แปลงใหญ่ปาล์มน้ำมัน ม.9 ต.คลองน้อย อ.เมืองสุราษฎร์ธานี					เมือง	242,500						
	5) แปลงใหญ่ปาล์มน้ำมัน ม.3 ต.ท่าอุแท อ.กาญจนดิษฐ์					กาญจนดิษฐ์	226,350						
	6) แปลงใหญ่ปาล์มน้ำมัน ม.2 ต.ปากแพรก อ.ดอนสัก					ดอนสัก	227,200						
	7) แปลงใหญ่ปาล์มน้ำมัน ม.5 ต.ตะกรบ อ.ไชยา					ไชยา	273,950						
	8) แปลงใหญ่ปาล์มน้ำมัน ต.คลองพา อ.ท่าชนะ					ท่าชนะ	244,200						
	9) แปลงใหญ่ปาล์มน้ำมัน ม.7 ต.บ้านยาง อ.คีรีรัฐนิคม					คีรีรัฐนิคม	225,500						
	10) แปลงใหญ่ปาล์มน้ำมัน ม.4 ต.เขาวง อ.บ้านตาขุน					บ้านตาขุน	240,800						
	11) แปลงใหญ่ปาล์มน้ำมัน ม.9 ต.พรุไทย อ.บ้านตาขุน					บ้านตาขุน	225,500						
	12) แปลงใหญ่ปาล์มน้ำมัน ต.คลองชะอุ่น อ.พนม					พนม	231,450						
	13) แปลงใหญ่ปาล์มน้ำมัน ม.5 ต.คลองไทร อ.ท่าฉาง					ท่าฉาง	225,500						
	14) แปลงใหญ่ปาล์มน้ำมัน ม.4 ต.ท่าชี อ.บ้านนาสาร					บ้านนาสาร	225,500						

ลำดับ ที่	ชนิดสินค้า/ ปีงบประมาณ/ โครงการ	เป้าหมาย		พื้นที่ดำเนินการ			งบประมาณ (บาท)	หน่วยงาน รับผิดชอบหลัก	แหล่งที่มาของ งบประมาณ	ระยะเวลา ดำเนินการ	ประเด็น ยุทธศาสตร์ กระทรวง	ประเด็น ยุทธศาสตร์ จังหวัด	ประเด็นยุทธศาสตร์ ด้านการเกษตรและ สหกรณ์ของจังหวัด
		จำนวน	หน่วย นับ	หมู่ที่	ตำบล	อำเภอ							
	15) แปลงใหญ่ปาล์มน้ำมัน ม.2 ต.ท่าเรือ อ.บ้านนาเดิม					บ้านนาเดิม	234,000						
	16) แปลงใหญ่ปาล์มน้ำมัน ม.4 ต.เขาตอก อ.เคียนซา					เคียนซา	240,800						
	17) แปลงใหญ่ปาล์มน้ำมัน ต.คลองฉนวน อ.เวียงสระ					เวียงสระ	242,500						
	18) แปลงใหญ่ปาล์มน้ำมัน ต.สินปุน อ.พระแสง					พระแสง	251,000						
	19) แปลงใหญ่ปาล์มน้ำมัน(สหกรณ์) ต.ไทรซิง อ.พระแสง				-	พระแสง	234,000						
	20) แปลงใหญ่ปาล์มน้ำมัน ม.4 ต.มะลวน อ.พุนพิน					พุนพิน	250,550						
	21) แปลงใหญ่ปาล์มน้ำมัน ม.2 ต.สองแพรก อ.ชัยบุรี					ชัยบุรี	235,700						
	22) แปลงใหญ่ปาล์มน้ำมัน ม.4 ต.ตะกุกเหนือ อ.วิภาวดี					วิภาวดี	247,600						
	23) แปลงใหญ่ปาล์มน้ำมัน ต.สมอทอง อ.ท่าชนะ					ท่าชนะ	342,000						
	24) แปลงใหญ่ปาล์มน้ำมัน ต.คันตุลี อ.ท่าชนะ					ท่าชนะ	295,250						
	25) แปลงใหญ่ปาล์มน้ำมันชัยบุรี ต.ไทรทอง อ.ชัยบุรี					ชัยบุรี	269,750						

ลำดับ ที่	ชนิดสินค้า/ ปีงบประมาณ/ โครงการ	เป้าหมาย		พื้นที่ดำเนินการ			งบประมาณ (บาท)	หน่วยงาน รับผิดชอบหลัก	แหล่งที่มาของ งบประมาณ	ระยะเวลา ดำเนินการ	ประเด็น ยุทธศาสตร์ กระทรวง	ประเด็น ยุทธศาสตร์ จังหวัด	ประเด็นยุทธศาสตร์ ด้านการเกษตรและ สหกรณ์ของจังหวัด
		จำนวน	หน่วย นับ	หมู่ที่	ตำบล	อำเภอ							
	26) แปลงใหญ่ปาล์มน้ำมันทรทอง ต.ทรทอง อ.ชัยบุรี					ชัยบุรี	265,500						
	2. โครงการส่งเสริมการเพิ่มประสิทธิภาพการผลิต ปาล์มน้ำมัน	5	อำเภอ			ชัยบุรี	56,000	สำนักงานเกษตร จังหวัดสุราษฎร์ธานี	กรมส่งเสริม การเกษตร	ปีงบประมาณ 2561			
					ท่าชนะ	12,000							
					พนม	12,000							
					พระแสง	12,000							
					พุนพิน	12,000							
	3. โครงการศูนย์เรียนรู้การเพิ่มประสิทธิภาพการ เพิ่มผลผลิตสินค้าเกษตร	13	แห่ง	9	คลองน้อย	เมือง	32,800	สำนักงานเกษตร จังหวัดสุราษฎร์ธานี	กรมส่งเสริม การเกษตร	ปีงบประมาณ 2561			
				5	ท่าโรงช้าง	พุนพิน	32,800						
				5	คลองไทร	ท่าฉาง	32,800						
				5	ตะกรบ	ไชยา	32,800						
				7	คลองพา	ท่าชนะ	32,800						
				13	พนม	พนม	32,800						
				2	ท่าเรือ	บ้านนาเดิม	32,800						
				6	สินปูน	พระแสง	32,800						
				2	สองแพรก	ชัยบุรี	32,800						
				3	ท่าอูแท	กาญจนดิษฐ์	32,800						
				2	ปากแพรก	ดอนสัก	32,800						
				2	ตะกุกเหนือ	วิภาวดี	32,800						
				4	เขาดอก	เคียนซา	32,800						

ลำดับ ที่	ชนิดสินค้า/ ปีงบประมาณ/ โครงการ	เป้าหมาย		พื้นที่ดำเนินการ			งบประมาณ (บาท)	หน่วยงาน รับผิดชอบหลัก	แหล่งที่มาของ งบประมาณ	ระยะเวลา ดำเนินการ	ประเด็น ยุทธศาสตร์ กระทรวง	ประเด็น ยุทธศาสตร์ จังหวัด	ประเด็นยุทธศาสตร์ ด้านการเกษตรและ สหกรณ์ของจังหวัด	
		จำนวน	หน่วย นับ	หมู่ที่	ตำบล	อำเภอ								
4	ลองกอง													
	1. โครงการส่งเสริมเกษตรแบบแปลงใหญ่ - แปลงใหญ่ลองกองเขาวง อ.บ้านตาขุน	1	แปลง	1	เขาวง	บ้านตาขุน	242,500	สำนักงานเกษตร จังหวัดสุราษฎร์ธานี	กรมส่งเสริม การเกษตร	ปีงบประมาณ 2561				
	2. ศูนย์เรียนรู้การเพิ่มประสิทธิภาพการผลิต สินค้าเกษตร	1	แห่ง	1	เขาวง	บ้านตาขุน	32,800	สำนักงานเกษตร จังหวัดสุราษฎร์ธานี	กรมส่งเสริม การเกษตร	ปีงบประมาณ 2561				
5	เงาะ													
	1. แปลงใหญ่เงาะโรงเรียน - แปลงใหญ่เงาะโรงเรียน ม.4 ต.เพิ่มพูนทรัพย์ อ.บ้านนาสาร	1	แปลง	4	เพิ่มพูนทรัพย์	บ้านนาสาร	265,000	สำนักงานเกษตร จังหวัดสุราษฎร์ธานี	กรมส่งเสริม การเกษตร	ปีงบประมาณ 2561				
	2. ศูนย์เรียนรู้การเพิ่มประสิทธิภาพการผลิตสินค้า เกษตร	1	แห่ง	4	เพิ่มพูนทรัพย์	บ้านนาสาร	32,800	สำนักงานเกษตร จังหวัดสุราษฎร์ธานี	กรมส่งเสริม การเกษตร	ปีงบประมาณ 2561				
6	มะพร้าว													
	1. โครงการส่งเสริมและพัฒนาการบริหารจัดการ มะพร้าว	4	อำเภอ			เกาะพะงัน	42,500	สำนักงานเกษตร จังหวัดสุราษฎร์ธานี	กรมส่งเสริม การเกษตร	ปีงบประมาณ 2561				
						เกาะสมุย	42,500							
						เมือง	42,500							
						ไชยา	42,500							
	2. โครงการส่งเสริมเกษตรแบบแปลงใหญ่	2	แปลง					สำนักงานเกษตร จังหวัดสุราษฎร์ธานี	กรมส่งเสริม การเกษตร	ปีงบประมาณ 2561				
				1) แปลงใหญ่มะพร้าว ต.ป่าผูด อ.เกาะสมุย		-	ป่าผูด				เกาะสมุย	243,350		
				2) แปลงใหญ่มะพร้าว ม.2 ต.บ้านใต้ อ.เกาะพะงัน		-	บ้านใต้				เกาะพะงัน	245,900		
3. ศูนย์เรียนรู้การเพิ่มประสิทธิภาพการผลิต สินค้าเกษตร	2	แห่ง	4	ป่าผูด	เกาะสมุย	32,800	สำนักงานเกษตร จังหวัดสุราษฎร์ธานี	กรมส่งเสริม การเกษตร	ปีงบประมาณ 2561					
			5	บ้านใต้	เกาะพะงัน	32,800								

ลำดับ ที่	ชนิดสินค้า/ ปีงบประมาณ/ โครงการ	เป้าหมาย		พื้นที่ดำเนินการ			งบประมาณ (บาท)	หน่วยงาน รับผิดชอบหลัก	แหล่งที่มาของ งบประมาณ	ระยะเวลา ดำเนินการ	ประเด็น ยุทธศาสตร์ กระทรวง	ประเด็น ยุทธศาสตร์ จังหวัด	ประเด็นยุทธศาสตร์ ด้านการเกษตรและ สหกรณ์ของจังหวัด
		จำนวน	หน่วย นับ	หมู่ที่	ตำบล	อำเภอ							
7	มังคุด												
	โครงการส่งเสริมเกษตรแบบแปลงใหญ่ - แปลงใหญ่มังคุดนาใต้ อ.บ้านนาเดิม	1	แปลง	3	บ้านนา	บ้านนาเดิม	229,750	สำนักงานเกษตร จังหวัดสุราษฎร์ธานี	กรมส่งเสริม การเกษตร	ปีงบประมาณ 2561			
8	ทุเรียน												
	1. โครงการส่งเสริมเกษตรแบบแปลงใหญ่	4	แปลง					สำนักงานเกษตร จังหวัดสุราษฎร์ธานี	กรมส่งเสริม การเกษตร	ปีงบประมาณ 2561	1	1	1
	1) แปลงใหญ่ทุเรียนขุนทะเล อ.เมือง			2	ขุนทะเล	เมือง	225,500						
	2) แปลงใหญ่ทุเรียนบ้านเสด็จ อ.เคียนซา			10	บ้านเสด็จ	เคียนซา	225,500						
	3) แปลงใหญ่ทุเรียนบ้านส้อง อ.เวียงสระ			-	บ้านส้อง	เวียงสระ	225,500						
	4) แปลงใหญ่ทุเรียน ต.ต้นยวน อ.พนม			-	ต้นยวน	พนม	265,500						
9	กล้วยหอม												
	1. โครงการส่งเสริมเกษตรแบบแปลงใหญ่	2	แปลง					สำนักงานเกษตร จังหวัดสุราษฎร์ธานี	กรมส่งเสริม การเกษตร	ปีงบประมาณ 2561			
	1) แปลงใหญ่กล้วยหอม อ.คีรีรัฐนิคม			-	ถ้าสิงขร	คีรีรัฐนิคม	234,000						
	2) แปลงใหญ่กล้วยหอมทองสหกรณ์ การเกษตรบ้านนาสาร อ.บ้านนาสาร			-	นาสาร	บ้านนาสาร	231,450						
10	สมุนไพร												
	1. โครงการส่งเสริมเกษตรแบบแปลงใหญ่ - แปลงใหญ่สมุนไพร ต้นยวน (สปก) อ.พนม	1	แปลง	-	ต้นยวน	พนม	239,000	สำนักงานเกษตร จังหวัดสุราษฎร์ธานี	กรมส่งเสริม การเกษตร	ปีงบประมาณ 2561			
	2. โครงการพัฒนากลุ่มอาชีพสร้างมูลค่าเพิ่มใน สังกัดสถาบันเกษตรกร	3	กลุ่ม	8	ต้นยวน	พนม	213,200	สำนักงานสหกรณ์ จังหวัดสุราษฎร์ธานี	กรมส่งเสริม สหกรณ์	ปีงบประมาณ 2561	1	1	1
				6	ถ้าสิงขร	คีรีรัฐนิคม							
5				เขาวง	บ้านตาขุน								

ลำดับ ที่	ชนิดสินค้า/ ปีงบประมาณ/ โครงการ	เป้าหมาย		พื้นที่ดำเนินการ			งบประมาณ (บาท)	หน่วยงาน รับผิดชอบหลัก	แหล่งที่มาของ งบประมาณ	ระยะเวลา ดำเนินการ	ประเด็น ยุทธศาสตร์ กระทรวง	ประเด็น ยุทธศาสตร์ จังหวัด	ประเด็นยุทธศาสตร์ ด้านการเกษตรและ สหกรณ์ของจังหวัด
		จำนวน	หน่วย นับ	หมู่ที่	ตำบล	อำเภอ							
11	ผัก												
	1. โครงการส่งเสริมเกษตรแบบแปลงใหญ่	2	แปลง					สำนักงานเกษตร จังหวัดสุราษฎร์ธานี	กรมส่งเสริม การเกษตร	ปีงบประมาณ 2561			
	1) แปลงใหญ่ผัก ม.4 ต.ถ้ำสิงขร อ.คีรีรัฐนิคม			3	ถ้ำสิงขร	คีรีรัฐนิคม	257,800						
	2) แปลงใหญ่ผักทำข้าม อ.พุนพิน				ทำข้าม	พุนพิน	243,350						
	2. โครงการส่งเสริมเกษตรอินทรีย์ในสหกรณ์ ในพื้นที่นิคมสหกรณ์	3	แห่ง				210,000	สำนักงานสหกรณ์ จังหวัดสุราษฎร์ธานี	กรมส่งเสริม สหกรณ์	ปีงบประมาณ 2561	1	1	1
				7	กะแดะ	กาญจนดิษฐ์							
				4	ตะกุกเหนือ	วิภาวดี							
				1	พนม	พนม							
	3. โครงการส่งเสริมเกษตรอินทรีย์ในสหกรณ์ ในพื้นที่นิคมสหกรณ์	3	แห่ง				180,000	สำนักงานสหกรณ์ จังหวัดสุราษฎร์ธานี	กรมส่งเสริม สหกรณ์	ปีงบประมาณ 2562	1	1	1
				7	กะแดะ	กาญจนดิษฐ์							
				4	ตะกุกเหนือ	วิภาวดี							
			1	พนม	พนม								
14	ไม้ผล												
	1. การพัฒนาธุรกิจของสหกรณ์และกลุ่มเกษตรกร	30	ราย	-	นาสาร	บ้านนาสาร	80,800	สำนักงานสหกรณ์ จังหวัดสุราษฎร์ธานี	กรมส่งเสริมสหกรณ์	ปีงบประมาณ 2562	1	1	1
16	สินค้าเกษตร												
	1. โครงการพัฒนาตลาดเกษตรกร	2	แห่ง				1,498,800	สหกรณ์จังหวัดสุราษฎร์ธานี	กรมส่งเสริม สหกรณ์	ปีงบประมาณ 2562	1	1	1
				4	ตะกุกเหนือ	วิภาวดี							
			1	พนม	พนม								

ลำดับ ที่	ชนิดสินค้า/ ปีงบประมาณ/ โครงการ	เป้าหมาย		พื้นที่ดำเนินการ			งบประมาณ (บาท)	หน่วยงาน รับผิดชอบหลัก	แหล่งที่มาของ งบประมาณ	ระยะเวลา ดำเนินการ	ประเด็น ยุทธศาสตร์ กระทรวง	ประเด็น ยุทธศาสตร์ จังหวัด	ประเด็นยุทธศาสตร์ ด้านการเกษตรและ สหกรณ์ของจังหวัด
		จำนวน	หน่วย นับ	หมู่ที่	ตำบล	อำเภอ							
	2. โครงการธนาคารสินค้าเกษตร - ธนาคารปุ๋ยหมัก (สูตรพระราชทาน) 50 ตัน - ธนาคารน้ำหมักชีวภาพ 5,000 ลิตร	1	แห่ง	6	ป่าเว	ไชยา	235,000	สถานีพัฒนาที่ดิน จังหวัดสุราษฎร์ธานี	กรมพัฒนาที่ดิน	มี.ค.-62	1	1	ส่งเสริมการผลิตสินค้า ทางการเกษตร ปศุสัตว์และประมงที่มี คุณภาพ
17	ข้าว												
	โครงการระบบส่งเสริมเกษตรแบบแปลงใหญ่ - แปลงใหญ่ข้าว (นาแปลงใหญ่หลักเกณฑ์ใหม่) หมู่ 5 ต.เลม็ด อ.ไชยา จ.สุราษฎร์ธานี	1	แปลง	5	เลม็ด	ไชยา	358,000	ศูนย์เมล็ดพันธุ์ข้าว สุราษฎร์ธานี		กรมการข้าว	ปีงบประมาณ 2562		

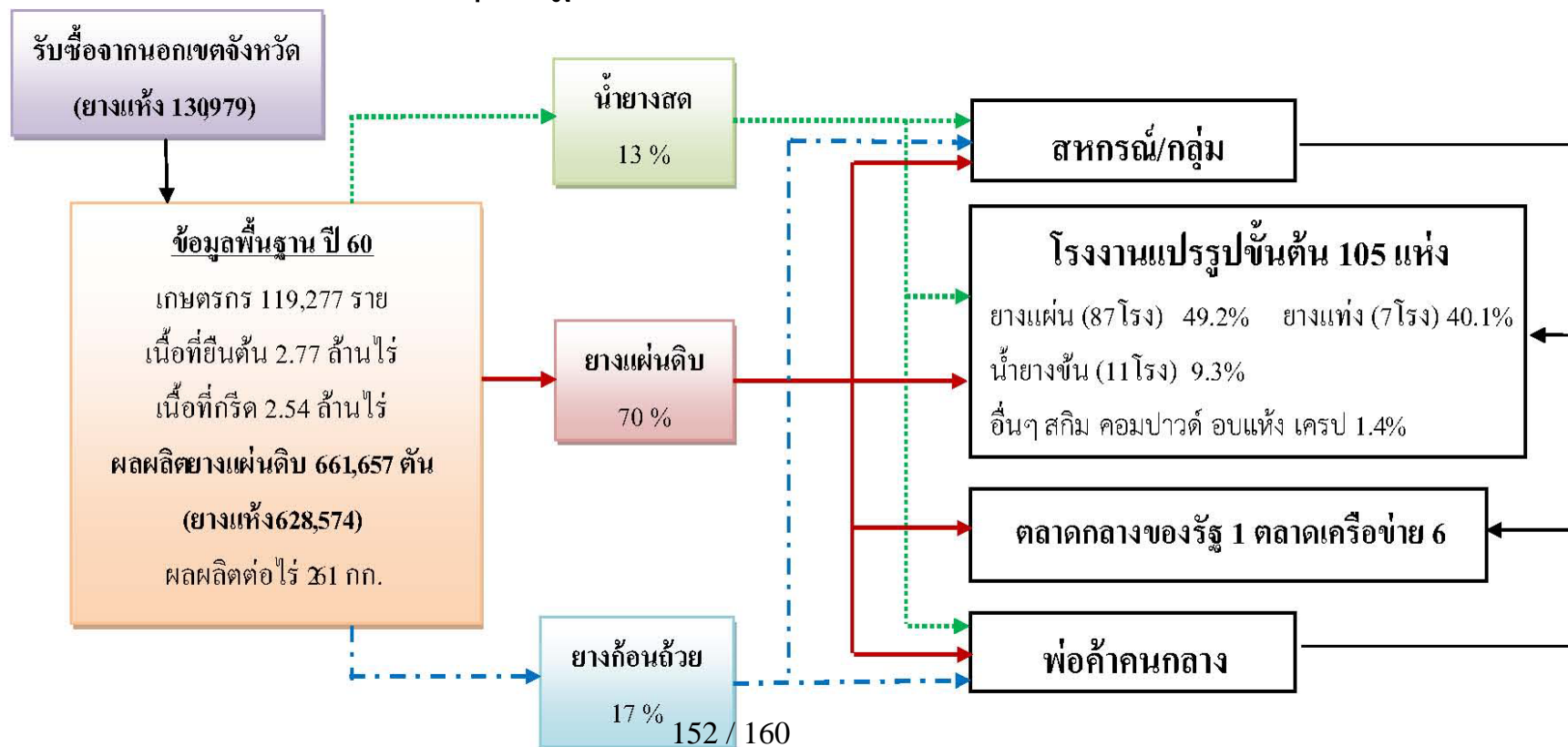
ส่วนที่ 10

วิถีตลาดสินค้าเกษตรที่สำคัญ



วิถีการตลาดสินค้ายางพารา ปี 2560 จ.สุราษฎร์ธานี

วิถีการตลาดสินค้ายางพารา : จังหวัดสุราษฎร์ธานี



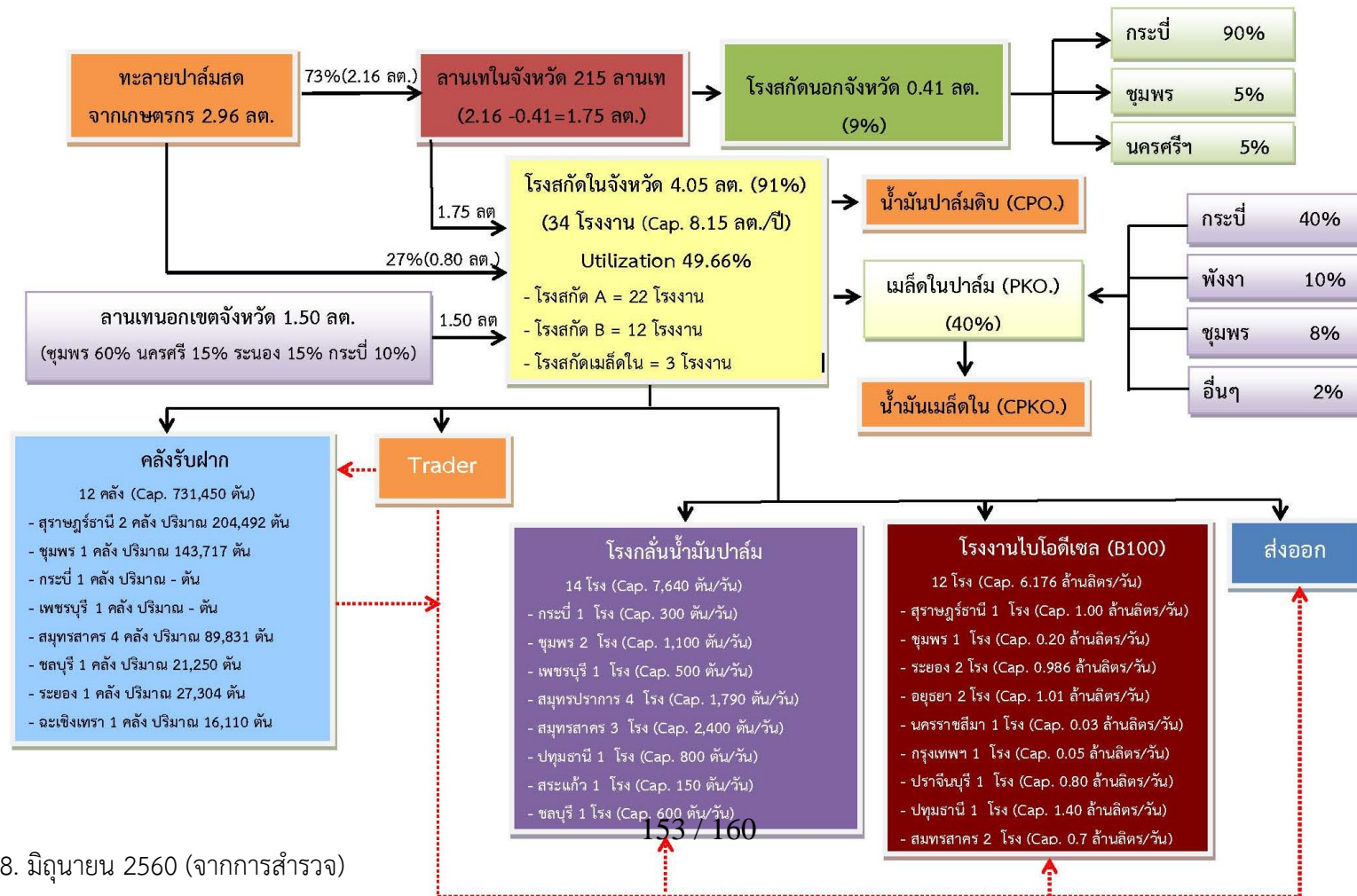
อัตราแปลง	
ผลิตภัณฑ์จากยาง	ยางแห้ง (กก.)
น้ำยางสด 1 กก.	0.35
ยางก้อนถ้วย 1 กก.	0.55
ยางแผ่นดิบ 1 กก.	0.95
ยางแผ่นรมควัน 1 กก.	1
ยางแท่ง 1 กก.	1
น้ำยางข้น 1 กก.	0.6

ที่มา : สำนักงานเศรษฐกิจการเกษตรที่ 8. มิถุนายน 2560 (จากการสำรวจ)



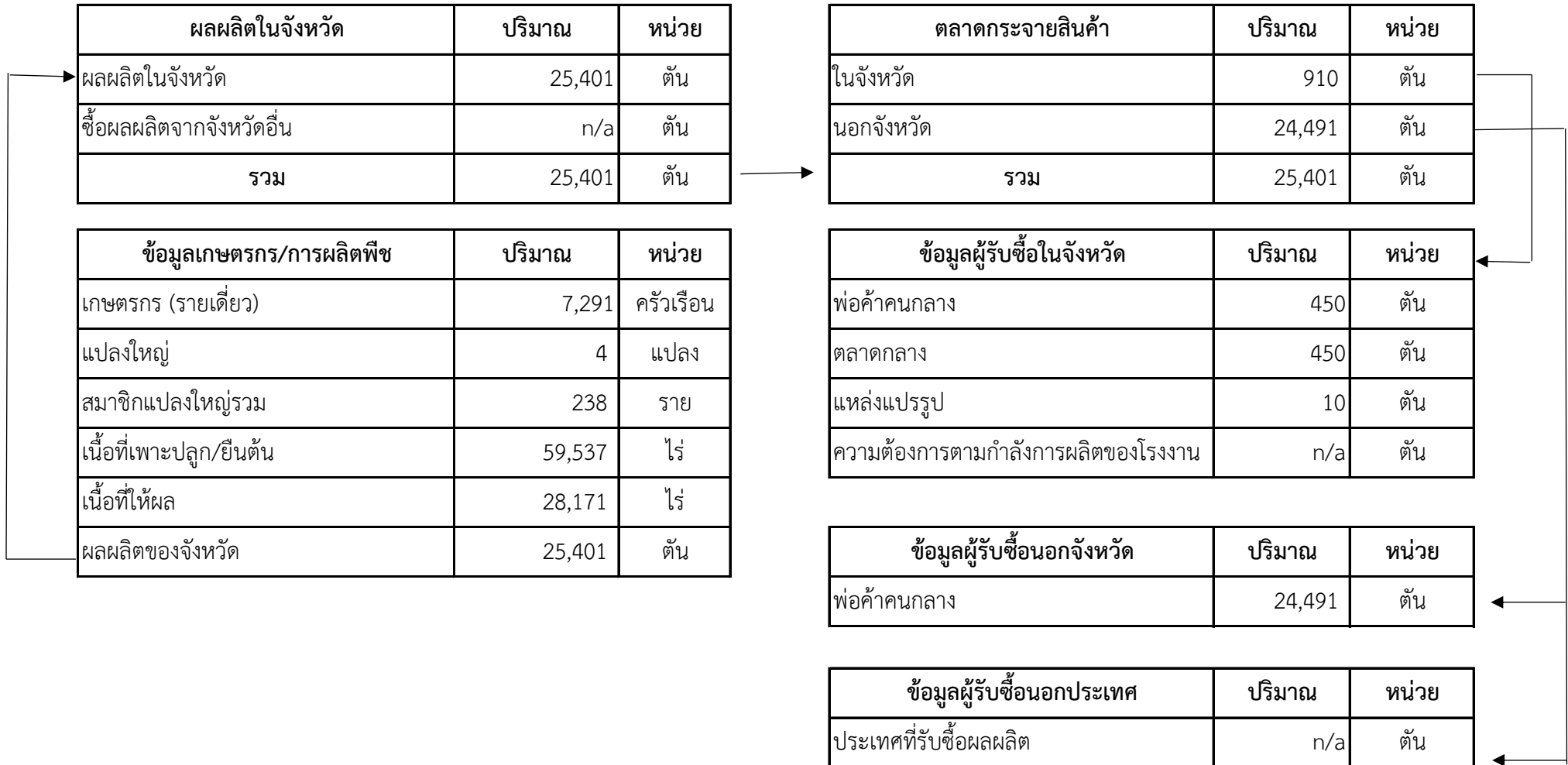
วิธีการตลาดสินค้าปาล์มน้ำมัน ปี 2560 จ.สุราษฎร์ธานี

วิธีการตลาดสินค้าปาล์มน้ำมัน : จังหวัดสุราษฎร์ธานี



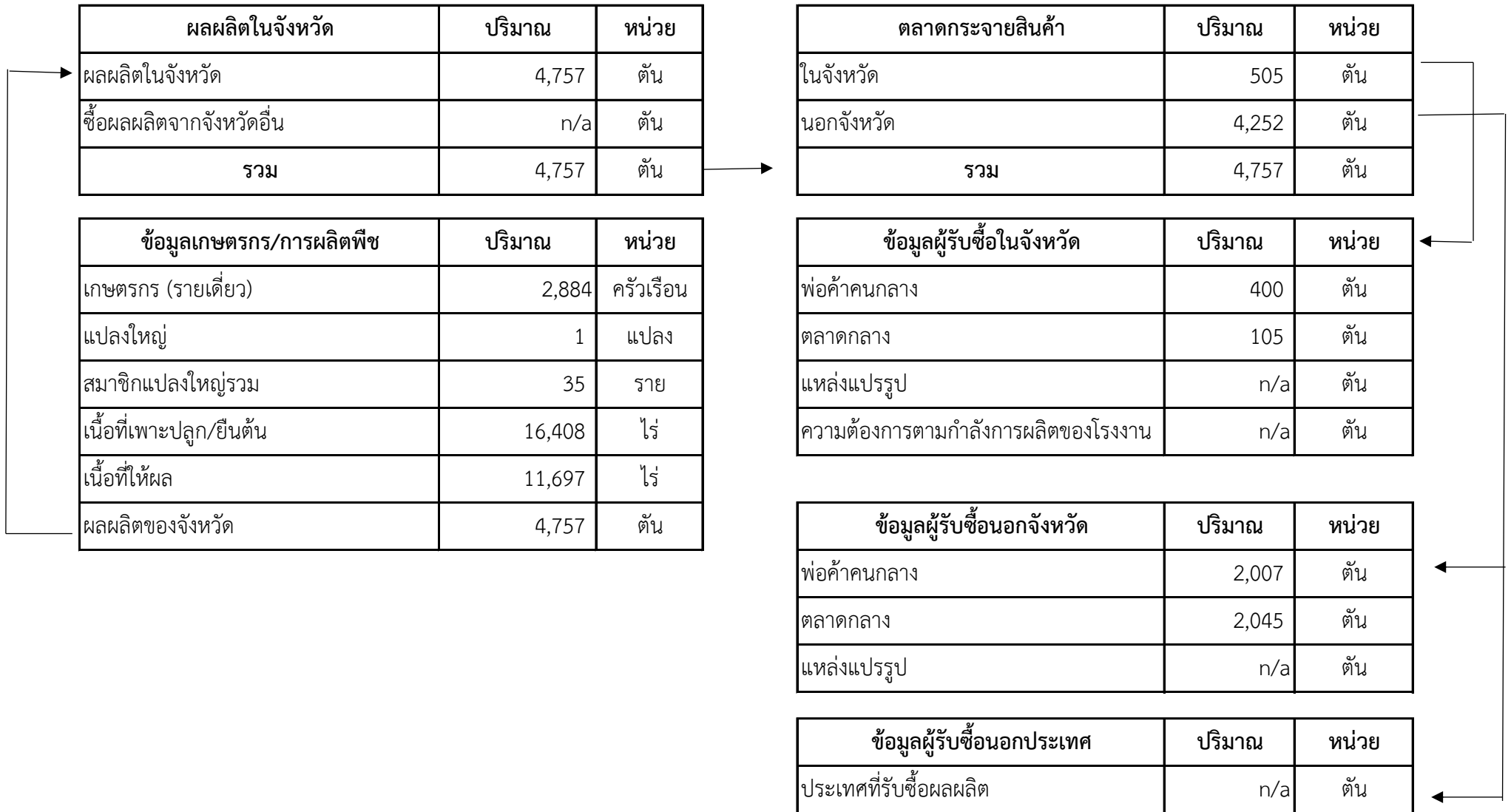
วิถีตลาด สินค้าเกษตรที่สำคัญของจังหวัดสุราษฎร์ธานี

สินค้า พุเรียน



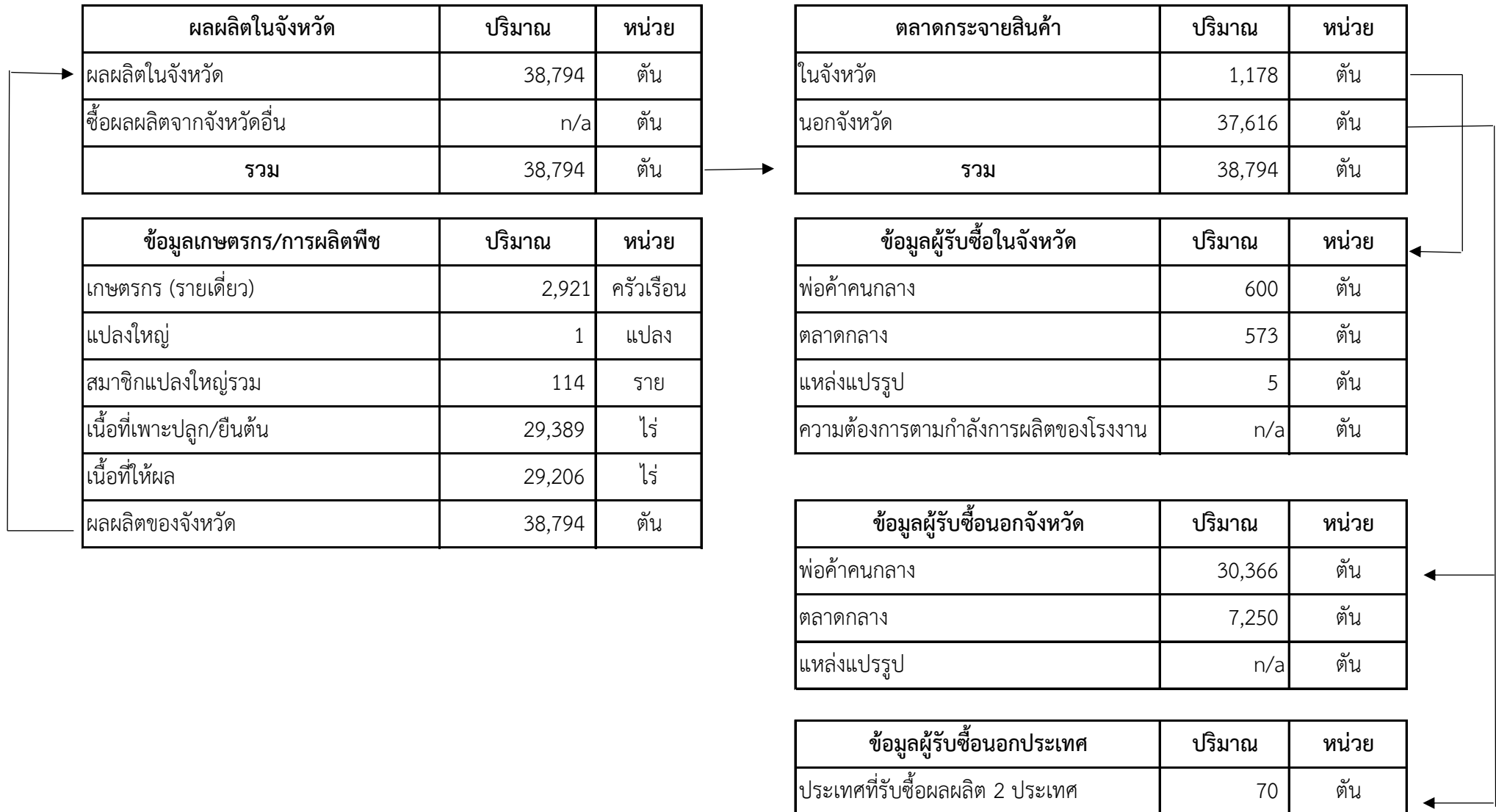
วิถีตลาด สินค้าเกษตรที่สำคัญของจังหวัดสุราษฎร์ธานี

สินค้า มังคุด



วิถีตลาด สินค้าเกษตรที่สำคัญของจังหวัดสุราษฎร์ธานี

สินค้า เงาะ



วิถีตลาด สินค้าเกษตรที่สำคัญของจังหวัดสุราษฎร์ธานี

สินค้า ลองกอง

ผลผลิตในจังหวัด	ปริมาณ	หน่วย
ผลผลิตในจังหวัด	7206	ตัน
ซื้อผลผลิตจากจังหวัดอื่น	n/a	ตัน
รวม	7206	ตัน

ตลาดกระจายสินค้า	ปริมาณ	หน่วย
ในจังหวัด	660	ตัน
นอกจังหวัด	6,546	ตัน
รวม	7,206	ตัน

ข้อมูลเกษตรกร/การผลิตพืช	ปริมาณ	หน่วย
เกษตรกร (รายเดี่ยว)	2,949	ครัวเรือน
แปลงใหญ่	1	แปลง
สมาชิกแปลงใหญ่รวม	49	ราย
เนื้อที่เพาะปลูก/ยืนต้น	14,467	ไร่
เนื้อที่ให้ผล	14,260	ไร่
ผลผลิตของจังหวัด	7,206	ตัน

ข้อมูลผู้รับซื้อในจังหวัด	ปริมาณ	หน่วย
พ่อค้าคนกลาง	460	ตัน
ตลาดกลาง	200	ตัน
แหล่งแปรรูป	n/a	ตัน
ความต้องการตามกำลังการผลิตของโรงงาน	n/a	ตัน

ข้อมูลผู้รับซื้อนอกจังหวัด	ปริมาณ	หน่วย
พ่อค้าคนกลาง	6,000	ตัน
ตลาดกลาง	546	ตัน
แหล่งแปรรูป	n/a	ตัน

ข้อมูลผู้รับซื้อนอกประเทศ	ปริมาณ	หน่วย
ประเทศที่รับซื้อผลผลิต 1 ประเทศ	540	ตัน

วิถีตลาด สินค้าเกษตรที่สำคัญของจังหวัดสุราษฎร์ธานี

สินค้า สับปะรด

ผลผลิตในจังหวัด	ปริมาณ	หน่วย
ผลผลิตในจังหวัด	2,150	ตัน
ซื้อผลผลิตจากจังหวัดอื่น	n/a	ตัน
รวม	2,150	ตัน

ตลาดกระจายสินค้า	ปริมาณ	หน่วย
ในจังหวัด	2,000	ตัน
นอกจังหวัด	150	ตัน
รวม	2,150	ตัน

ข้อมูลเกษตรกร/การผลิตพืช	ปริมาณ	หน่วย
เกษตรกร (รายเดี่ยว)	238	ครัวเรือน
แปลงใหญ่	n/a	แปลง
สมาชิกแปลงใหญ่รวม	n/a	ราย
เนื้อที่เพาะปลูก/ยืนต้น	597	ไร่
เนื้อที่ให้ผล	590	ไร่
ผลผลิตของจังหวัด	2,150	ตัน

ข้อมูลผู้รับซื้อในจังหวัด	ปริมาณ	หน่วย
พ่อค้าคนกลาง	2,000	ตัน
ตลาดกลาง	n/a	ตัน
แหล่งแปรรูป	n/a	ตัน
ความต้องการตามกำลังการผลิตของโรงงาน	n/a	ตัน

ข้อมูลผู้รับซื้อนอกจังหวัด	ปริมาณ	หน่วย
พ่อค้าคนกลาง	150	ตัน
ตลาดกลาง	n/a	ตัน
แหล่งแปรรูป	n/a	ตัน

ข้อมูลผู้รับซื้อนอกประเทศ	ปริมาณ	หน่วย
ประเทศที่รับซื้อผลผลิต	n/a	ตัน

วิถีตลาด สินค้าเกษตรที่สำคัญของจังหวัดสุราษฎร์ธานี

สินค้า มะพร้าวแก่

ผลผลิตในจังหวัด	ปริมาณ	หน่วย
ผลผลิตในจังหวัด	79,965	ตัน
ซื้อผลผลิตจากจังหวัดอื่น	n/a	ตัน
รวม	79,965	ตัน

ตลาดกระจายสินค้า	ปริมาณ	หน่วย
ในจังหวัด	9,000	ตัน
นอกจังหวัด	70,965	ตัน
รวม	79,965	ตัน

ข้อมูลเกษตรกร/การผลิตพืช	ปริมาณ	หน่วย
เกษตรกร (รายเดี่ยว)	7,923	ครัวเรือน
แปลงใหญ่	3	แปลง
สมาชิกแปลงใหญ่รวม	155	ราย
เนื้อที่เพาะปลูก/ยืนต้น	80,657	ไร่
เนื้อที่ให้ผล	76,236	ไร่
ผลผลิตของจังหวัด	79,965	ตัน

ข้อมูลผู้รับซื้อในจังหวัด	ปริมาณ	หน่วย
พ่อค้าคนกลาง	9,000	ตัน
ตลาดกลาง	n/a	ตัน
แหล่งแปรรูป	n/a	ตัน
ความต้องการตามกำลังการผลิตของโรงงาน	n/a	ตัน

ข้อมูลผู้รับซื้อนอกจังหวัด	ปริมาณ	หน่วย
พ่อค้าคนกลาง	70,965	ตัน
ตลาดกลาง	n/a	ตัน
แหล่งแปรรูป	n/a	ตัน

ข้อมูลผู้รับซื้อนอกประเทศ	ปริมาณ	หน่วย
ประเทศที่รับซื้อผลผลิต	n/a	ตัน

ส่วนที่ 11
ข้อมูลที่ดินและพื้นที่เกษตรกรรม

11.1 การใช้ที่ดินของจังหวัดสุราษฎร์ธานี ปี พ.ศ. 2560

เนื้อที่ทั้งหมด (ไร่)	เนื้อที่ป่าไม้ (ไร่)	เนื้อที่ใช้ประโยชน์ทางการเกษตร (ไร่)	ขนาดของฟาร์ม (ไร่/คร้าวเรือน)	จำนวนฟาร์ม (ฟาร์ม)	เนื้อที่ใช้ประโยชน์นอกการเกษตร
8,057,168	2,342,450	3,673,328	28.41	126,050	2,041,390

ที่มา : สำนักงานเศรษฐกิจการเกษตรที่ 8 ข้อมูล ณ วันที่ 11 กรกฎาคม 2562

11.2 เนื้อที่ใช้ประโยชน์ทางการเกษตร จังหวัดสุราษฎร์ธานี

ปี	เนื้อที่ทั้งหมด (ไร่)	เนื้อที่ใช้ประโยชน์ทางการเกษตร				
		นาข้าว	พืชไร่	สวนไม้ผล ไม้ยืนต้น	สวนผัก/ไม้ดอกไม้ประดับ	เนื้อที่ใช้ประโยชน์ทางการเกษตรอื่นๆ
2558	3,672,489	11,786	0	3,398,900	20,273	141,530
2559	3,672,931	11,653	0	3,499,489	20,274	141,515
2560	3,673,328	11,609	-	3,498,948	21,052	141,719

ที่มา : สำนักงานเศรษฐกิจการเกษตรที่ 8 ข้อมูล ณ วันที่ 11 กรกฎาคม 2562

11.3 ลักษณะการถือครองที่ดินทางเกษตรของจังหวัดสุราษฎร์ธานี ปี 2560

เนื้อที่ใช้ประโยชน์ทางการเกษตร (ไร่)				
เนื้อที่ทั้งหมด (ไร่)	ของตนเอง (ไร่)	เนื้อที่ของคนอื่น		
		เช่าผู้อื่น (ไร่)	รับจ้างง/รับขายฝาก/ได้ทำฟรี (ไร่)	รวม (ไร่)
3,673,328	1,395,722	3,542	2,274,064	2,277,606

ที่มา : สำนักงานเศรษฐกิจการเกษตรที่ 8 ข้อมูล ณ วันที่ 11 กรกฎาคม 2562

