



แผนพัฒนาการเกษตรและสหกรณ์ของจังหวัดอุดรธานี

(พ.ศ. ๒๕๖๑ - ๒๕๖๕)

ฉบับทบทวน

ปีงบประมาณ พ.ศ. ๒๕๖๔

สำนักงานเกษตรและสหกรณ์จังหวัดอุดรธานี

สำนักงานปลัดกระทรวงเกษตรและสหกรณ์

กันยายน ๒๕๖๔

คำนำ

ตามกฎกระทรวงแบ่งส่วนราชการสำนักงานปลัดกระทรวงเกษตรและสหกรณ์ ได้กำหนดไว้ให้สำนักงานเกษตรและสหกรณ์จังหวัดมีอำนาจหน้าที่ ศึกษา วิเคราะห์ และจัดทำยุทธศาสตร์การพัฒนากิจการเกษตรและสหกรณ์ของจังหวัด/กลุ่มจังหวัด ให้สอดคล้องกับสถานการณ์และยุทธศาสตร์ทุกระดับ ตั้งแต่ยุทธศาสตร์ชาติ (พ.ศ. ๒๕๖๑ - ๒๕๘๐) แผนแม่บทภายใต้ยุทธศาสตร์ชาติ (พ.ศ. ๒๕๖๑ - ๒๕๘๐) ประเด็นการเกษตร แผนพัฒนาภาคในช่วงแผนพัฒนาเศรษฐกิจและสังคมแห่งชาติ ฉบับที่ ๑๒ (พ.ศ. ๒๕๖๐ - ๒๕๖๕) ฉบับทบทวน ตลอดจนยุทธศาสตร์ภายใต้แผนพัฒนาการเกษตรในช่วงแผนพัฒนาเศรษฐกิจและสังคมแห่งชาติ ฉบับที่ ๑๒ (พ.ศ. ๒๕๖๐ - ๒๕๖๕) และทิศทางนโยบายต่างๆ ที่เกี่ยวข้องกับการจัดทำแผนพัฒนาการเกษตรและสหกรณ์ของจังหวัด

ในปีงบประมาณ พ.ศ. ๒๕๖๔ กระทรวงเกษตรและสหกรณ์กำหนดให้ทุกจังหวัดจัดทำหรือทบทวนแผนพัฒนาการเกษตรและสหกรณ์ของจังหวัด (พ.ศ. ๒๕๖๑ - ๒๕๖๕) ให้เป็นไปตามบทบัญญัติรัฐธรรมนูญแห่งราชอาณาจักรไทย พ.ศ. ๒๕๖๐ และสอดคล้องกับยุทธศาสตร์ที่เกี่ยวข้อง จังหวัดอุดรดิตถ์ โดยหน่วยงานสังกัดกระทรวงเกษตรและสหกรณ์ ส่วนราชการที่เกี่ยวข้อง ภาคเอกชน ภาคประชาสังคม สถาบันเกษตรกร และเกษตรกร ได้ทบทวนแผนพัฒนาการเกษตรและสหกรณ์ของจังหวัดอุดรดิตถ์ฉบับที่ผ่านมาให้สอดคล้องกับสถานการณ์ นโยบายและยุทธศาสตร์ต่างๆ ที่เกี่ยวข้อง แผนพัฒนาการเกษตรและสหกรณ์ของจังหวัดอุดรดิตถ์ (พ.ศ. ๒๕๖๑ - ๒๕๖๕) ฉบับทบทวน ปีงบประมาณ พ.ศ.๒๕๖๔ ได้ผ่านกระบวนการมีส่วนร่วมของทุกภาคส่วนสามารถใช้เป็นกรอบแนวทางในการพัฒนาการเกษตรและสหกรณ์ของจังหวัด เป็นกรอบการจัดทำคำของบประมาณที่เกี่ยวข้อง และผลักดันเข้าสู่แผนปฏิบัติราชการประจำปีของจังหวัด/กลุ่มจังหวัดให้ได้รับสนับสนุนงบประมาณในแต่ละปี

ท้ายนี้ ขอขอบคุณทุกภาคส่วนที่ให้การสนับสนุนข้อมูลและร่วมดำเนินการพิจารณาทบทวนแผนพัฒนาการเกษตรและสหกรณ์จังหวัดอุดรดิตถ์ (พ.ศ.๒๕๖๑ - ๒๕๖๕) ฉบับทบทวน ปีงบประมาณ พ.ศ.๒๕๖๔ มา ณ โอกาสนี้

สำนักงานเกษตรและสหกรณ์จังหวัดอุดรดิตถ์

กันยายน ๒๕๖๔

สารบัญ

	หน้า
คำนำ	ก
ส่วนที่ ๑ บทนำ	๑
ส่วนที่ ๒ ข้อมูลทั่วไปและข้อมูลด้านการเกษตรที่สำคัญของจังหวัดอุดรธานี	๒๔
ส่วนที่ ๓ การวิเคราะห์สภาพแวดล้อมด้านการเกษตรและสหกรณ์ของจังหวัดอุดรธานี	๑๕๐
ส่วนที่ ๔ แผนพัฒนาการเกษตรและสหกรณ์ของจังหวัดอุดรธานี	๑๕๖
ส่วนที่ ๕ โครงการภายใต้ประเด็นยุทธศาสตร์ตามแผนพัฒนาการเกษตรและสหกรณ์ ของจังหวัดอุดรธานี (พ.ศ. ๒๕๖๑ - ๒๕๖๕)	๑๖๓
ส่วนที่ ๖ แบบสรุปโครงการแบบย่อ (Project idea)	๑๙๓



ส่วนที่ ๑

บทนำ

๑. ที่มา

๑.๑ รัฐธรรมนูญแห่งราชอาณาจักรไทย พ.ศ. ๒๕๕๐ มาตรา ๗๘ (๒) กำหนดให้รัฐต้องดำเนินการสนับสนุนให้จังหวัดมีแผนและงบประมาณเพื่อพัฒนาจังหวัด เพื่อประโยชน์ของประชาชนในพื้นที่ ประกอบกับมาตรา ๘๔(๘) กำหนดให้รัฐต้องดำเนินการตามแนวนโยบายด้านเศรษฐกิจ คือ คุ้มครองและรักษาผลประโยชน์ของเกษตรกรในการผลิตและการตลาด ส่งเสริมให้สินค้าเกษตรกรได้รับผลตอบแทนสูงสุด รวมทั้งส่งเสริมการรวมกลุ่มของเกษตรกรในรูปของสภาเกษตรกร เพื่อวางแผนการเกษตรและรักษาผลประโยชน์ร่วมกันของเกษตรกร และมาตรา ๘๔(๑๔) รัฐต้องส่งเสริมอุตสาหกรรมแปรรูปผลผลิตทางการเกษตรเพื่อให้เกิดมูลค่าเพิ่มในทางเศรษฐกิจ รวมทั้งมาตรา ๘๕(๒) กำหนดให้รัฐดำเนินการกระจายการถือครองที่ดินอย่างเป็นธรรม และดำเนินการให้เกษตรกรมีกรรมสิทธิ์หรือสิทธิในที่ดิน เพื่อประกอบเกษตรกรรมอย่างทั่วถึงโดยการปฏิรูปที่ดินหรือวิธีอื่น รวมทั้งจัดหาแหล่งน้ำเพื่อให้เกษตรกรมีน้ำใช้อย่างพอเพียงและเหมาะสมแก่การเกษตร

๑.๒ ยุทธศาสตร์เกษตรและสหกรณ์ ระยะ ๒๐ ปี (พ.ศ. ๒๕๖๐ - ๒๕๗๙) มุ่งในการแก้ไขจุดอ่อนและเสริมจุดแข็งให้เอื้อต่อการพัฒนาภาคการเกษตรในระยะยาว เพื่อบรรลุวิสัยทัศน์ “เกษตรกรมั่นคง ภาคการเกษตร มั่งคั่ง ทรัพยากรการเกษตรยั่งยืน” โดยมีแนวทางไปสู่เป้าหมาย คือ ยุทธศาสตร์ที่ ๑ สร้างความเข้มแข็งให้กับเกษตรกรและสถาบันเกษตรกร ยุทธศาสตร์ที่ ๒ เพิ่มประสิทธิภาพการผลิตและยกระดับมาตรฐานสินค้า ยุทธศาสตร์ที่ ๓ เพิ่มความสามารถในการแข่งขันภาคการเกษตรด้วยเทคโนโลยีและนวัตกรรม ยุทธศาสตร์ที่ ๔ บริหารจัดการทรัพยากรการเกษตรและสิ่งแวดล้อมอย่างสมดุลและยั่งยืน และ ยุทธศาสตร์ที่ ๕ พัฒนาระบบบริหารจัดการภาครัฐ

๑.๓ แผนพัฒนาการเกษตร ในช่วงแผนพัฒนาฯ ฉบับที่ ๑๒ (พ.ศ. ๒๕๖๐ - ๒๕๖๔) เป็นส่วนหนึ่งของแผนยุทธศาสตร์เกษตรและสหกรณ์ ระยะ ๒๐ ปี (พ.ศ. ๒๕๖๐ - ๒๕๗๙) ถือเป็นกรอบแนวทางสำคัญในการขับเคลื่อนการพัฒนาภาคการเกษตรในระยะ ๕ ปีแรก (พ.ศ. ๒๕๖๐ - ๒๕๖๔) ที่สอดคล้องกับยุทธศาสตร์ชาติ ๒๐ ปี แผนพัฒนาเศรษฐกิจและสังคมแห่งชาติ ฉบับที่ ๑๒ (พ.ศ. ๒๕๖๐ - ๒๕๖๔) และนโยบายรัฐบาลภายใต้วิสัยทัศน์ “ภาคเกษตรก้าวไกลด้วยเทคโนโลยีและนวัตกรรม ตลาดนำการผลิต ชีวิตเกษตรกรมีคุณภาพ ทรัพยากรการเกษตรมีความสมดุลและยั่งยืน” ครอบคลุมการพัฒนาภาคการเกษตรใน ๕ ด้าน ประกอบด้วย การสร้างความเข้มแข็งให้เกษตรกรและสถาบันเกษตรกร การเพิ่มประสิทธิภาพการบริหารจัดการสินค้าเกษตรตลอดโซ่อุปทาน การเพิ่มความสามารถในการแข่งขันด้วยเทคโนโลยีและนวัตกรรม การบริหารจัดการทรัพยากรการเกษตรและสิ่งแวดล้อมอย่างสมดุลและยั่งยืน และการพัฒนาระบบบริหารจัดการภาครัฐ โดยมีกระบวนการขับเคลื่อนแผนไปสู่การปฏิบัติ ผ่านกลไกขับเคลื่อนในระดับนโยบาย ยุทธศาสตร์ และหน่วยปฏิบัติ ที่จะช่วยกำกับให้ทุกหน่วยงานจัดทำแผนงาน/โครงการสำคัญที่สอดคล้องกับแนวทางการพัฒนา ภายใต้แผนพัฒนาการเกษตร ในช่วงแผนพัฒนาฯ ฉบับที่ ๑๒ (พ.ศ. ๒๕๖๐ - ๒๕๖๔) รวมทั้งติดตามประเมินผลการปฏิบัติงานตามแผนงาน/โครงการสำคัญดังกล่าว ให้บรรลุผลสัมฤทธิ์ ซึ่งจะเป็นส่วนหนึ่งที่ช่วยขับเคลื่อนการพัฒนาประเทศสู่ความ มั่นคง มั่งคั่ง ยั่งยืน ได้อย่างเต็มที่

๒. ทิศทาง นโยบาย และยุทธศาสตร์ที่เกี่ยวข้องกับการจัดทำแผนพัฒนาการเกษตรและสหกรณ์

เพื่อให้การจัดทำแผนพัฒนาการเกษตรและสหกรณ์ของจังหวัด เป็นไปตามกรอบยุทธศาสตร์ชาติ ระยะ ๒๐ ปี แผนแม่บทภายใต้ยุทธศาสตร์ชาติด้านการเกษตร ยุทธศาสตร์เกษตรและสหกรณ์ ระยะ ๒๐ ปี นโยบายรัฐบาล นโยบายของกระทรวงเกษตรและสหกรณ์ แผนพัฒนาเศรษฐกิจและสังคมแห่งชาติ แผนพัฒนาการเกษตรในช่วงแผนพัฒนาเศรษฐกิจและสังคมแห่งชาติ ฉบับที่ ๑๒ (พ.ศ. ๒๕๖๐ - ๒๕๖๔) จึงกำหนดกรอบแนวคิดหลักในการจัดทำแผนพัฒนาการเกษตรและสหกรณ์ของจังหวัด โดยมุ่งเน้นให้มีความเชื่อมโยงสอดคล้องกับนโยบายยุทธศาสตร์ และแผนพัฒนาในระดับต่างๆ ที่เกี่ยวข้องกับการเกษตรและสหกรณ์ ดังนี้

๒.๑ ยุทธศาสตร์ชาติ (พ.ศ. ๒๕๖๑ - ๒๕๘๐) มีเป้าหมายการพัฒนาประเทศ คือ “ประเทศชาติมั่นคง ประชาชนมีความสุข เศรษฐกิจพัฒนาอย่างต่อเนื่อง สังคมเป็นธรรม ฐานทรัพยากรธรรมชาติยั่งยืน” โดยยกระดับศักยภาพของประเทศในหลากหลายมิติ พัฒนาคนในทุกมิติและในทุกช่วงวัยให้เป็นคนดี เก่ง และมีคุณภาพ สร้างโอกาสและความเสมอภาคทางสังคม สร้างการเติบโตบนคุณภาพชีวิตที่เป็นมิตรกับสิ่งแวดล้อม และมีภาครัฐของประชาชนเพื่อประชาชนและประโยชน์ส่วนรวม โดยการประเมินผลการพัฒนาตามยุทธศาสตร์ชาติ ประกอบด้วย

- ๑) ความอยู่ดีมีสุขของคนไทยและสังคมไทย
- ๒) ชีตความสามารถในการแข่งขัน การพัฒนาเศรษฐกิจ และการกระจายรายได้
- ๓) การพัฒนาทรัพยากรมนุษย์ของประเทศ
- ๔) ความเท่าเทียมและความเสมอภาคของสังคม
- ๕) ความหลากหลายทางชีวภาพ คุณภาพสิ่งแวดล้อม และความยั่งยืนของทรัพยากรธรรมชาติ
- ๖) ประสิทธิภาพการบริหารจัดการและการเข้าถึงการให้บริการของภาครัฐ

๒.๒ แผนแม่บทภายใต้ยุทธศาสตร์ชาติ (๓) ประเด็นการเกษตร (พ.ศ. ๒๕๖๑ - ๒๕๘๐) โดยในแผนแม่บทภายใต้ยุทธศาสตร์ชาติประเด็นการเกษตร จะให้ความสำคัญกับการยกระดับการผลิตให้เข้าสู่คุณภาพมาตรฐาน ความปลอดภัย การใช้ประโยชน์จากความโดดเด่นและเอกลักษณ์ของสินค้าเกษตร รวมถึงความหลากหลายทางชีวภาพ ในแต่ละพื้นที่ การพัฒนาสินค้าเกษตรและการแปรรูปสินค้าเกษตร เพื่อสร้างมูลค่าและคุณค่าให้กับสินค้าเกษตร การประยุกต์ใช้เทคโนโลยีและนวัตกรรมสมัยใหม่ในการผลิตและการจัดทำฟาร์ม นอกจากนี้ ยังมีสนับสนุนและ ส่งเสริมการพัฒนาระบบนิเวศของภาคเกษตร เพื่อเสริมสร้างให้การพัฒนามีการเติบโตอย่างต่อเนื่องและเข้มแข็ง ประกอบด้วย ๖ แผนย่อย โดยสรุป ดังนี้

๒.๒.๑ แผนย่อยเกษตรอัตลักษณ์พื้นถิ่น ประกอบด้วยแนวทางการพัฒนา ดังนี้

๑) ส่งเสริมและพัฒนาผลิตภัณฑ์เกษตรอัตลักษณ์พื้นถิ่น ด้วยการประยุกต์ใช้ภูมิปัญญา นวัตกรรมและเทคโนโลยีการพัฒนาระบบการผลิตและบรรจุภัณฑ์ ส่งเสริมการพัฒนาคุณภาพมาตรฐานที่ตอบสนองต่อความต้องการของผู้บริโภคที่หลากหลาย

๒) ส่งเสริมการพัฒนาและยกระดับความสามารถของเกษตรกรและชุมชนในการพัฒนาสินค้าเกษตรอัตลักษณ์พื้นถิ่น

๓) สร้างอัตลักษณ์หรือนำเสนอเรื่องราวเกี่ยวกับแหล่งกำเนิดให้กับสินค้า รวมทั้งการสร้าง ความแตกต่างและโดดเด่นของสินค้าในแต่ละท้องถิ่น และสร้างตราสินค้าของเกษตรอัตลักษณ์พื้นถิ่น ตลอดจนเชื่อมโยงไปสู่ภาคการผลิตอื่น

เป้าหมาย สินค้าเกษตรอัตลักษณ์พื้นถิ่นมีมูลค่าเพิ่มขึ้น

ตัวชี้วัด อัตราการขยายตัวของมูลค่าของสินค้าเกษตรอัตลักษณ์พื้นถิ่น (เฉลี่ยร้อยละ)

๒.๒.๒ แผนย่อยเกษตรปลอดภัย ประกอบด้วยแนวทางการพัฒนา ดังนี้

๑) สนับสนุนการบริหารจัดการฐานทรัพยากรทางเกษตรและระบบการผลิตที่เป็นมิตรต่อสิ่งแวดล้อม และส่งเสริมการผลิตในระบบเกษตรกรรมยั่งยืน

๒) พัฒนาระบบคุณภาพมาตรฐานความปลอดภัยและระบบการตรวจรับรองคุณภาพจากสถาบันที่มีความน่าเชื่อถือในระดับต่างๆ พัฒนาคุณค่าทางโภชนาการของสินค้าเกษตรและอาหาร และพัฒนาระบบการตรวจสอบย้อนกลับให้เป็นที่ยอมรับกับความต้องการของตลาดทั้งในประเทศและต่างประเทศ

๓) ส่งเสริมและสนับสนุนเกษตรกร ชุมชน ท้องถิ่น รวมถึงผู้ประกอบการ ให้สามารถผลิตสินค้าเกษตรและอาหารที่มีคุณภาพมาตรฐาน และส่งเสริมการวิจัยพัฒนาสินค้า

๔) สร้างความตระหนักรู้ของผู้ผลิตและผู้บริโภคถึงความสำคัญของความปลอดภัย และการส่งเสริมด้านการขยายตลาดการบริโภคสินค้าเกษตรและอาหารปลอดภัย

๕) สนับสนุนการทำเกษตรอินทรีย์วิถีชาวบ้าน ควบคุมการขยายตลาดเกษตรอินทรีย์ทั้งในและต่างประเทศ

เป้าหมายที่ ๑ สินค้าเกษตรปลอดภัยมีมูลค่าเพิ่มขึ้น

ตัวชี้วัด อัตราการขยายตัวของมูลค่าของสินค้าเกษตรปลอดภัย (เฉลี่ยร้อยละ)

เป้าหมายที่ ๒ ผลิตภัณฑ์เกษตรปลอดภัยของไทยได้รับการยอมรับด้านคุณภาพความปลอดภัย และคุณค่าทางโภชนาการสูงขึ้น

ตัวชี้วัด ดัชนีความเชื่อมั่นผู้บริโภคด้านคุณภาพและความปลอดภัยอาหาร

๒.๒.๓ แผนย่อยเกษตรชีวภาพ ประกอบด้วยแนวทางการพัฒนา ดังนี้

๑) สนับสนุนการใช้ประโยชน์จากการอนุรักษ์ทรัพยากรชีวภาพ พันธุ์พืช พันธุ์สัตว์ และเชื้อจุลินทรีย์

๒) ส่งเสริมและสนับสนุนการผลิต การแปรรูป และการพัฒนาสินค้าเกษตรและผลิตภัณฑ์จากฐานเกษตรกรรมและฐานทรัพยากรชีวภาพ ยกกระดับให้เกษตรกรเป็นผู้ประกอบการวิสาหกิจการเกษตรขนาดกลางและเล็ก และสนับสนุนให้มีการนำวัตถุดิบเหลือทิ้งทางการเกษตรมาใช้ในอุตสาหกรรมและพลังงานที่เกี่ยวข้องกับชีวภาพได้อย่างมีประสิทธิภาพ

๓) ส่งเสริมการปลูกพืชสมุนไพรให้เป็นพืชเศรษฐกิจตามความเหมาะสมของสภาพแวดล้อมในแต่ละพื้นที่ มุ่งแปรรูปเพื่อป้อนในตลาดอุตสาหกรรมผลิตภัณฑ์เสริมอาหาร สินค้าประเภทโภชนาเภสัช ผลิตภัณฑ์ประเภทเวชสำอาง และผลิตภัณฑ์กลุ่มเครื่องสำอาง

๔) ส่งเสริมการทำตลาดผ่านการสร้างความรู้ความเข้าใจเกี่ยวกับผลิตภัณฑ์จากเกษตรชีวภาพ ตลอดจนประโยชน์และสรรพคุณของสมุนไพรไทย

เป้าหมายที่ ๑ สินค้าเกษตรชีวภาพมีมูลค่าเพิ่มขึ้น

ตัวชี้วัด อัตราการขยายตัวของมูลค่าของสินค้าเกษตรชีวภาพ (เฉลี่ยร้อยละ)

เป้าหมายที่ ๒ วิสาหกิจการเกษตรจากฐานชีวภาพและภูมิปัญญาท้องถิ่นมีการจัดตั้งทุกตำบลเพิ่มขึ้น

ตัวชี้วัด จำนวนวิสาหกิจการเกษตรขนาดกลางและเล็ก และผลิตภัณฑ์จากฐานชีวภาพ

๒.๒.๔ แผนย่อยเกษตรแปรรูป ประกอบด้วยแนวทางการพัฒนา ดังนี้

๑) ส่งเสริมการพัฒนาและใช้วัตถุดิบและผลิตผลทางการเกษตรที่เชื่อมโยงไปสู่กระบวนการแปรรูปในอุตสาหกรรมต่อเนื่องที่เกี่ยวข้อง

๒) ส่งเสริมการแปรรูปโดยประยุกต์ใช้เทคโนโลยีและนวัตกรรม รวมถึงองค์ความรู้และภูมิปัญญาที่ทันสมัย มีประสิทธิภาพในการแปรรูป สร้างความแตกต่าง และเพิ่มมูลค่าในผลิตภัณฑ์และสินค้าเกษตร

๓) สนับสนุนการนำเทคโนโลยี นวัตกรรมสมัยใหม่มาใช้ในกระบวนการผลิตหลังการเก็บเกี่ยว และการแปรรูป

๔) ส่งเสริมการสร้างตราสินค้า และขยายช่องทางการตลาดด้วยระบบเทคโนโลยีสารสนเทศ และการสร้างเครื่องหมายทางการค้าและการปกป้องสิทธิในทรัพย์สินทางปัญญา

เป้าหมาย สินค้าเกษตรแปรรูปและผลิตภัณฑ์มีมูลค่าเพิ่มขึ้น

ตัวชี้วัด อัตราการขยายตัวของมูลค่าสินค้าเกษตรแปรรูปและผลิตภัณฑ์ (เฉลี่ยร้อยละ)

๒.๒.๕ แผนย่อยเกษตรอัจฉริยะ ประกอบด้วยแนวทางการพัฒนา ดังนี้

๑) ส่งเสริมการพัฒนาพันธุ์พืช พันธุ์สัตว์ ปัจจัยการผลิต เครื่องจักรกลและอุปกรณ์การเกษตร รวมทั้งเทคโนโลยีและนวัตกรรมการเกษตรแห่งอนาคต

๒) พัฒนาศักยภาพเกษตรกรในการเข้าถึงและใช้ประโยชน์จากเทคโนโลยีและนวัตกรรมทางการเกษตร การจัดการภาคเกษตรที่เป็นมิตรกับสิ่งแวดล้อม องค์ความรู้ด้านการผลิตและการตลาด การใช้ประโยชน์จากเทคโนโลยีอวกาศและภูมิสารสนเทศ เทคโนโลยีดิจิทัล ฐานข้อมูลสารสนเทศทางการเกษตรต่างๆ

๓) สนับสนุนและส่งเสริมการทำระบบฟาร์มอัจฉริยะ ควบคู่กับการใช้เทคโนโลยีดิจิทัลและการใช้ประโยชน์จากข้อมูลในการวางแผนการปรับเปลี่ยนกระบวนการผลิตสินค้าที่สอดคล้องกับความต้องการของตลาด

เป้าหมายที่ ๑ สินค้าที่ได้จากเทคโนโลยีสมัยใหม่/อัจฉริยะมีมูลค่าเพิ่มขึ้น

ตัวชี้วัด มูลค่าสินค้าที่มีการใช้เทคโนโลยีสมัยใหม่/อัจฉริยะ (เฉลี่ยร้อยละ)

เป้าหมายที่ ๒ ผลผลิตต่อหน่วยของฟาร์มหรือแปลงที่มีการใช้เทคโนโลยีสมัยใหม่/อัจฉริยะเพิ่มขึ้น

ตัวชี้วัด ผลผลิตต่อหน่วยของฟาร์มหรือแปลงที่มีการใช้เทคโนโลยีสมัยใหม่/อัจฉริยะ (เฉลี่ยร้อยละ)

๒.๒.๖ แผนย่อยการพัฒนาระบบนิเวศการเกษตร ประกอบด้วยแนวทางการพัฒนา ดังนี้

๑) เพิ่มประสิทธิภาพและการจัดการฐานทรัพยากรทางการเกษตร อนุรักษ์และรักษาฐานทรัพยากรทางการเกษตรที่สำคัญ การคุ้มครองที่ดินการเกษตร การจัดการน้ำเพื่อการเกษตรและชุมชนอย่างมีประสิทธิภาพ ตลอดจนใช้ประโยชน์จากฐานข้อมูลทรัพยากรทางการเกษตร และการบริหารจัดการพื้นที่เกษตรกรรมอย่างเหมาะสม

๒) สร้างความมั่นคงอาหารให้กับครัวเรือนเกษตรกรและชุมชน สนับสนุนให้ชุมชนทางการเกษตรของท้องถิ่น ส่งเสริมการทำเกษตรตามหลักการปรัชญาของเศรษฐกิจพอเพียง สนับสนุนให้หน่วยงานของรัฐหรือท้องถิ่นในพื้นที่มีบทบาทดำเนินการให้เกิดความมั่นคงด้านอาหารในมิติต่างๆ รวมถึงการดูแลโภชนาการของประชาชนในทุกช่วงวัย สร้างเสถียรภาพด้านรายได้ของเกษตรกรและประชาชน การมีมาตรการรองรับสำหรับผู้มีรายได้น้อยให้สามารถเข้าถึงสินค้าเกษตรและอาหารได้อย่างทั่วถึง และการติดตามการเปลี่ยนแปลงของราคาอาหารและผลกระทบ

๓) พัฒนาระบบข้อมูลสารสนเทศ และการเฝ้าระวังและเตือนภัยสินค้าเกษตร ส่งเสริมให้มีการพัฒนาระบบฐานข้อมูลสารสนเทศการเกษตรที่มีมาตรฐานและครบวงจร ทั้งเรื่องเกษตรกร ข้อมูล อุปสงค์และอุปทานสินค้าเกษตรที่มุ่งเน้นการตลาดนำการผลิต ข้อมูลพื้นที่เกษตรกรรม ข้อมูลมูลค่าสินค้าเกษตร การพัฒนาระบบติดตามเฝ้าระวังและวางระบบเตือนภัย กลไกการจัดการปัญหาที่อาจเกิดขึ้นกับสินค้าเกษตร และผลิตภัณฑ์ในมิติต่างๆ ทั้งในด้านอุปสงค์และอุปทาน รวมทั้งให้เกษตรกรและผู้ใช้ประโยชน์สามารถเข้าถึงข้อมูลได้ง่าย ตลอดจนเชื่อมโยงข้อมูลระหว่างหน่วยงานที่มีประสิทธิภาพ วิเคราะห์แนวโน้มการผลิตสินค้าเกษตร

๔) ส่งเสริมการรวมกลุ่มเกษตรกรเชื่อมโยงไปถึงผู้ประกอบการ ภาคเอกชน และหน่วยงานที่เกี่ยวข้อง ในการพัฒนาด้านการผลิตและด้านการตลาดของสินค้าเกษตรและผลิตภัณฑ์ สนับสนุนการขยายเครือข่ายธุรกิจของวิสาหกิจชุมชนและสหกรณ์ สนับสนุนให้มีโอกาสในการเข้าถึงแหล่งทุนภายใต้เงื่อนไขที่ผ่อนปรนมากขึ้น และมีกลไกในการดูแลให้เกษตรกรได้รับประโยชน์จากการรวมกลุ่มและการเพิ่มมูลค่าสินค้าเกษตรอย่างแท้จริง

๕) วิจัยพัฒนาเทคโนโลยีและนวัตกรรมสนับสนุนภาคเกษตร สนับสนุนและส่งเสริมการวิจัยพื้นฐาน รวมถึงการวิจัยเชิงประยุกต์ในด้านต่างๆ พัฒนาศักยภาพเกษตรกรในการเข้าถึงองค์ความรู้และเทคโนโลยีด้านการผลิตและการตลาด เทคโนโลยีดิจิทัล และข้อมูลสารสนเทศ

๖) พัฒนาคุณภาพมาตรฐานสินค้าและผลิตภัณฑ์ ยกระดับการผลิตสินค้าและผลิตภัณฑ์ให้มีคุณภาพมาตรฐาน สอดคล้องกับความต้องการของตลาดหรือกลุ่มผู้บริโภค จัดให้มีระบบการตรวจรับรองคุณภาพมาตรฐานสินค้าเกษตรอย่างเพียงพอ มีขั้นตอนการตรวจสอบที่รวดเร็ว และมีราคาเหมาะสม รวมถึงการวางระบบตรวจสอบย้อนกลับ

๗) ส่งเสริมด้านการตลาดสินค้าเกษตรและผลิตภัณฑ์เกษตร โดยใช้เทคโนโลยีและเครื่องมือต่างๆ ในการส่งเสริมและขยายตลาดสินค้าเกษตรและผลิตภัณฑ์เกษตรในรูปแบบต่างๆ

๘) อำนวยความสะดวกทางการค้าและพัฒนาระบบโลจิสติกส์การเกษตร เพิ่มประสิทธิภาพการให้บริการทางการค้าและอำนวยความสะดวกแก่ผู้ประกอบการให้มีความรวดเร็วและไม่เป็นภาระค่าใช้จ่ายในการทำธุรกรรมทางการค้า และเตรียมความพร้อมของสถานที่เก็บรวบรวม/รักษาคุณภาพสินค้าและผลิตภัณฑ์เกษตรที่ได้คุณภาพและมาตรฐาน

เป้าหมายที่ ๑ ประสิทธิภาพการผลิตสินค้าเกษตรต่อหน่วยมีการปรับตัวเพิ่มขึ้น

ตัวชี้วัด มูลค่าผลผลิตสินค้าเกษตรต่อหน่วย (เฉลี่ยร้อยละ)

เป้าหมายที่ ๒ สถาบันเกษตรกร (สหกรณ์ วิสาหกิจชุมชน และกลุ่มเป้าหมาย) ที่ขึ้นทะเบียนกับกระทรวงเกษตรและสหกรณ์มีความเข้มแข็งในระดับมาตรฐานเพิ่มขึ้น

ตัวชี้วัด สถาบันเกษตรกร (สหกรณ์ วิสาหกิจชุมชน และกลุ่มเกษตรกร) ที่ขึ้นทะเบียนกับกระทรวงเกษตรและสหกรณ์มีความเข้มแข็งในระดับมาตรฐาน (เฉลี่ยร้อยละ)

๒.๓ แผนพัฒนาเศรษฐกิจและสังคมแห่งชาติ ฉบับที่ ๑๒ (พ.ศ. ๒๕๖๐ - ๒๕๖๔) การพัฒนาประเทศในระยะแผนพัฒนาฯ ฉบับที่ ๑๒ เป็นจุดเปลี่ยนที่สำคัญในการเชื่อมต่อกับยุทธศาสตร์ชาติ ๒๐ ปีในลักษณะการแปลงยุทธศาสตร์ระยะยาวสู่การปฏิบัติ โดยในแต่ละยุทธศาสตร์ของแผนพัฒนาฯ ฉบับที่ ๑๒ ได้กำหนดประเด็นการพัฒนาพร้อมทั้งแผนงาน/โครงการสำคัญที่ต้องดำเนินการให้เห็นผลเป็นรูปธรรมในช่วง ๕ ปีแรกของการขับเคลื่อนยุทธศาสตร์ชาติ เพื่อเตรียมความพร้อมคน สังคม และระบบเศรษฐกิจของประเทศให้สามารถปรับตัวรองรับผลกระทบจากการเปลี่ยนแปลงได้อย่างเหมาะสม ซึ่งยุทธศาสตร์ที่เกี่ยวข้องกับภาคการเกษตร ได้แก่ ยุทธศาสตร์การสร้างเสริมความเข้มแข็งทางเศรษฐกิจและแข่งขันได้อย่างยั่งยืน โดยมีแนวทางการพัฒนาที่มีความสำคัญสูงและสามารถผลักดันสู่การปฏิบัติ ดังนี้

๒.๓.๑ เสริมสร้างฐานการผลิตภาคเกษตรให้เข้มแข็งและยั่งยืน โดยพัฒนาและบำรุงรักษาแหล่งน้ำเพื่อการเกษตร จัดระบบการปลูกพืชให้สอดคล้องปริมาณน้ำที่หาได้ คุ้มครองพื้นที่เกษตรกรรมที่มีศักยภาพและขยายโอกาสในการเข้าถึงพื้นที่ทำกินของเกษตรกรให้มากขึ้น และส่งเสริมให้เกษตรกรมีความรู้ในการรวบรวมคัดเลือก และปรับปรุงพันธุ์กรรมพืช สัตว์ สัตว์น้ำ และจุลินทรีย์ของท้องถิ่น

๒.๓.๒ สร้างและถ่ายทอดองค์ความรู้ทางวิชาการ วิทยาศาสตร์ เทคโนโลยีและนวัตกรรม และภูมิปัญญาท้องถิ่นด้านการเกษตรแบบมีส่วนร่วม โดยส่งเสริมการวิจัยพัฒนาปัจจัยการผลิต วิจัยและพัฒนาเทคโนโลยี การผลิตและรูปแบบผลิตภัณฑ์เกษตรแปรรูปใหม่ๆ เพื่อสร้างมูลค่าเพิ่มและความหลากหลายของสินค้าและพัฒนา รูปแบบและกระบวนการถ่ายทอดความรู้ เพื่อปรับระบบการผลิตที่เหมาะสมกับสภาพพื้นที่และการเปลี่ยนแปลงของสภาพภูมิอากาศ

๒.๓.๓ ยกระดับการผลิตสินค้าเกษตรและอาหารเข้าสู่ระบบมาตรฐานและสอดคล้องกับความต้องการของตลาดและการบริโภคอาหารเพื่อสุขภาพ โดยพัฒนาระบบมาตรฐานสินค้าเกษตรและอาหารให้เป็นที่ยอมรับในระดับสากล ส่งเสริมการผลิตสินค้าเกษตรและอาหารให้ได้คุณภาพมาตรฐานและความปลอดภัยและการบริโภคอาหารเพื่อสุขภาพ และขับเคลื่อนการผลิตสินค้าเกษตรอินทรีย์อย่างจริงจัง

๒.๓.๔ เสริมสร้างขีดความสามารถการผลิตในห่วงโซ่อุตสาหกรรมเกษตร โดยเสริมสร้างศักยภาพของสถาบันเกษตรกรและการรวมกลุ่ม ส่งเสริมให้เกษตรกรผลิตพืช ปศุสัตว์ และการทำประมงให้สอดคล้องกับ

ศักยภาพพื้นที่และความต้องการของตลาด (Zoning) วิจัยพัฒนาและใช้เทคโนโลยีและเครื่องจักรสมัยใหม่ในกระบวนการผลิต สนับสนุนการสร้างมูลค่าเพิ่มสินค้าเกษตรและการใช้ประโยชน์จากฐานทรัพยากรชีวภาพเพื่อต่อยอดองค์ความรู้และพัฒนาผลิตภัณฑ์มูลค่าสูง บริหารจัดการผลผลิตอย่างเป็นระบบครบวงจร พัฒนากลไกจัดการความเสี่ยงที่กระทบต่อสินค้าเกษตร และสร้างความร่วมมือด้านการเกษตรกับประเทศเพื่อนบ้าน

๒.๓.๕ ส่งเสริมและเร่งขยายผลแนวคิดการทำเกษตรตามหลักปรัชญาของเศรษฐกิจพอเพียง โดยส่งเสริมให้เกษตรกรมีส่วนร่วมในการกำหนดนโยบายการเกษตร ส่งเสริมขยายผลและพัฒนาการผลิตในระบบเกษตรกรรมยั่งยืน และควบคุมการใช้สารเคมีการเกษตรที่เป็นอันตรายต่อสุขภาพและสิ่งแวดล้อมอย่างเคร่งครัด

๒.๓.๖ พัฒนาศักยภาพสนับสนุนในการบริหารจัดการภาคเกษตรและสนับสนุนเกษตรกรรุ่นใหม่ โดยพัฒนาฐานข้อมูลด้านอุปสงค์และอุปทานด้านการเกษตร สร้างบุคลากรด้านการเกษตร และปรับปรุงกฎหมายที่เกี่ยวข้องกับการเกษตรให้ทันสมัย

๒.๔ ยุทธศาสตร์เกษตรและสหกรณ์ ระยะ ๒๐ ปี (พ.ศ. ๒๕๖๐ - ๒๕๗๙) กระทรวงเกษตรและสหกรณ์ ได้จัดทำยุทธศาสตร์เกษตรและสหกรณ์ ระยะ ๒๐ ปี (พ.ศ. ๒๕๖๐ - ๒๕๗๙) เพื่อเป็นกรอบการดำเนินงานในการพัฒนาภาคการเกษตรให้สามารถดำเนินการได้อย่างต่อเนื่องและมีประสิทธิภาพ ซึ่งสอดคล้องกับยุทธศาสตร์และแผนพัฒนาที่สำคัญ ได้แก่ ยุทธศาสตร์ชาติ (พ.ศ. ๒๕๖๑ - ๒๕๘๐) ทั้ง ๖ ยุทธศาสตร์ แผนพัฒนาเศรษฐกิจและสังคมแห่งชาติ ฉบับที่ ๑๒ แผนปฏิรูปของสภาขับเคลื่อนการปฏิรูปประเทศ (สปท.) และยังสอดคล้องกับเป้าหมายการพัฒนาที่ยั่งยืน (SDGs) ซึ่งเป็นเป้าหมายการพัฒนาในระดับโลกขององค์การสหประชาชาติ โดยยุทธศาสตร์เกษตรและสหกรณ์ ระยะ ๒๐ ปี (พ.ศ. ๒๕๖๐ - ๒๕๗๙) มุ่งในการแก้ไขจุดอ่อนและเสริมจุดแข็งให้เอื้อต่อการพัฒนาภาคการเกษตรในระยะยาว เพื่อบรรลุวิสัยทัศน์ “เกษตรกรรมมั่นคง ภาคการเกษตรมั่งคั่ง ทรัพยากรการเกษตรยั่งยืน” โดยมีแนวทางไปสู่เป้าหมาย คือ

ยุทธศาสตร์ที่ ๑ สร้างความเข้มแข็งให้กับเกษตรกรและสถาบันเกษตรกร

ยุทธศาสตร์ที่ ๒ เพิ่มประสิทธิภาพการผลิตและยกระดับมาตรฐานสินค้า

ยุทธศาสตร์ที่ ๓ เพิ่มความสามารถในการแข่งขันภาคการเกษตรด้วยเทคโนโลยีและนวัตกรรม

ยุทธศาสตร์ที่ ๔ บริหารจัดการทรัพยากรการเกษตรและสิ่งแวดล้อมอย่างสมดุลและยั่งยืน

ยุทธศาสตร์ที่ ๕ พัฒนาระบบบริหารจัดการภาครัฐ

๒.๕ นโยบายรัฐบาลที่เกี่ยวข้องกับกระทรวงเกษตรและสหกรณ์

๒.๕.๑ นโยบายหลัก ๑๒ ด้าน

๑. การพัฒนาเศรษฐกิจและความสามารถในการแข่งขันของไทย

๑.๑ การพัฒนาภาคอุตสาหกรรม

พัฒนาอุตสาหกรรมเศรษฐกิจชีวภาพ เศรษฐกิจหมุนเวียน และเศรษฐกิจสีเขียว (Bio-Circular-Green (BCG) Economy) โดยนำความก้าวหน้าทางเทคโนโลยีและนวัตกรรมมาพัฒนาต่อยอดและสร้างมูลค่าเพิ่มจากทรัพยากรความหลากหลายทางชีวภาพและวัฒนธรรมในการผลิตสินค้าเกษตร อุตสาหกรรมและบริการของท้องถิ่น ปรับระบบการบริหารจัดการการผลิตและระบบโลจิสติกส์ ส่งเสริมการใช้พลังงานทดแทน การใช้ประโยชน์จากวัสดุเหลือใช้ทางการเกษตรมาเพิ่มมูลค่า การบริหารจัดการของเสียอุตสาหกรรมและขยะแบบคลัสเตอร์ระหว่างอุตสาหกรรมและชุมชนในแต่ละพื้นที่ของจังหวัด กลุ่มจังหวัด เพื่อลดผลกระทบทางสิ่งแวดล้อมและสุขภาพ พร้อมทั้งให้ความสำคัญกับกฎระเบียบทางด้านสิ่งแวดล้อมในระดับประเทศและระหว่างประเทศ

๑.๒ พัฒนาภาคเกษตร

๑) รักษาเสถียรภาพราคาสินค้าเกษตรและรายได้ให้กับเกษตรกรในสินค้าเกษตรสำคัญ อาทิ ข้าว ยางพารา มันสำปะหลัง ปาล์ม อ้อย และข้าวโพด โดยผ่านเครื่องมือและมาตรการที่เหมาะสม มีประสิทธิภาพ ไม่เป็นภาระกับงบประมาณแผ่นดินเกินสมควร จัดให้มีระบบประกันภัยสินค้าเกษตร การพัฒนาระบบตลาดที่เชื่อมโยง

ผลผลิตของเกษตรกรถึงผู้ประกอบการแปรรูปและผู้บริโภคอย่างเป็นธรรม การใช้เทคโนโลยีและเครื่องมือในการขยายและเข้าถึงตลาดในรูปแบบต่างๆ การอำนวยความสะดวกทางการค้า และการพัฒนาระบบโลจิสติกส์การเกษตรที่มีประสิทธิภาพ

๒) ลดต้นทุนและเพิ่มประสิทธิภาพการผลิตที่เหมาะสมและไม่ก่อให้เกิดภาระทางการเงินการคลังของภาครัฐ โดยจัดให้มีมาตรการที่เกี่ยวข้องกับการเพิ่มรายได้และลดต้นทุนการเกษตรครบวงจร ตั้งแต่การปรับโครงสร้างต้นทุนการผลิต อาทิ เมล็ดพันธุ์ พื้นที่เพาะปลูก ปุ๋ย เครื่องจักรกลและอุปกรณ์การเกษตร แหล่งน้ำ และระบบไฟฟ้าเพื่อการเกษตร การลดภาระหนี้สินโดยให้เกษตรกรเข้าถึงแหล่งเงินทุนในระบบที่มีต้นทุนต่ำ การลดความเสี่ยงจากราคาพืชผลทางการเกษตร การพัฒนาทักษะอาชีพเสริมรายได้ รวมทั้งการวิจัยพัฒนาเทคโนโลยีการเกษตรเพื่อเพิ่มผลผลิต และการปรับเปลี่ยนการผลิตให้เหมาะสมกับฐานทรัพยากรในพื้นที่และความต้องการของตลาด นำระบบข้อมูลสารสนเทศการเกษตร ระบบแผนที่เกษตรเพื่อการจัดเขตพื้นที่เกษตรกรรม (Zoning) และส่งเสริมกลไกอาสาสมัครเกษตรหมู่บ้าน รวมทั้งระบบการบริหารจัดการเชิงรุกมาใช้ในการบริหารจัดการการผลิตสินค้าเกษตรให้เหมาะสมกับพื้นที่

๓) พัฒนาองค์กรเกษตรกรและเกษตรกรรุ่นใหม่ โดยเพิ่มทักษะการประกอบการและพัฒนาความเชื่อมโยงของกลุ่มเกษตรกร วิสาหกิจชุมชน และสหกรณ์ในทุกระดับ โดเนเฉพาะด้านการตลาด การค้าออนไลน์ ระบบบัญชี เพื่อขยายฐานการผลิตและฐานการตลาดของสถาบันเกษตรกรให้เข้มแข็ง มีความสามารถในการแข่งขัน รวมทั้งการพัฒนาเกษตรกรรุ่นใหม่ไปสู่เกษตรกรอัจฉริยะ เพื่อการพัฒนาภาคเกษตรได้อย่างมั่นคงต่อไปในอนาคต

๔) ส่งเสริมการสร้างมูลค่าเพิ่มให้กับสินค้าเกษตร เพื่อยกระดับรายได้และคุณภาพชีวิตให้กับเกษตรกร โดยใช้ประโยชน์จากฐานความหลากหลายทางชีวภาพ การลด ละ เลิกใช้ยาปราบศัตรูพืชโดยเร็ว โดยต้องจัดหาสารทดแทนที่มีประสิทธิภาพเพียงพอและเป็นที่ยอมรับของเกษตรกร การส่งเสริมการผลิตสินค้าเกษตรที่มีมูลค่าเพิ่มและโอกาสทางเศรษฐกิจ อาทิ เกษตรอินทรีย์ เกษตรอัตลักษณ์พื้นถิ่น เกษตรปลอดภัย เกษตรชีวภาพ และเกษตรแปรรูป เพื่อต่อยอดไปสู่เกษตรอุตสาหกรรม ส่งเสริมการวิจัยพัฒนาและถ่ายทอดเทคโนโลยีในการพัฒนาสินค้าเกษตรและผลิตภัณฑ์ รวมทั้งส่งเสริมการผลิตสินค้าเกษตรให้ได้คุณภาพมาตรฐานและความปลอดภัย

๕) ดูแลเกษตรกรผู้มีรายได้น้อยให้สามารถเข้าถึงและใช้ประโยชน์ในที่ดินทำกิน แหล่งเงินทุน โครงสร้างพื้นฐาน และปัจจัยการผลิตต่างๆ รวมทั้งดูแลและลดความเสียหายจากการทำการเกษตรในพื้นที่ประสบภัยทางธรรมชาติซ้ำซาก โดยกำหนดเขตพื้นที่เกษตรกรรม (Zoning)

๖) ส่งเสริมการปลูกไม้มีค่าเป็นพืชเศรษฐกิจ โดยการสนับสนุนพันธุ์กล้าไม้ และให้ความรู้ในการบริหารจัดการเชิงพาณิชย์อย่างเหมาะสม ทั้งในด้านการปลูก บำรุงรักษา ดูแล และการแปรรูปเพื่อสร้างมูลค่าเพิ่ม ซึ่งจะช่วยเพิ่มรายได้ให้แก่เกษตรกรอีกทางหนึ่ง

๗) ส่งเสริมการทำปศุสัตว์ให้เกษตรกรมีรายได้เพิ่มขึ้น โดยส่งเสริมการตลาด วิจัยและพัฒนาพันธุ์สัตว์เศรษฐกิจและสัตว์พื้นบ้าน อาทิ โคเนื้อ แพะ และแกะ เพื่อสร้างมูลค่าเพิ่ม พัฒนามาตรฐานการผลิต และคุณภาพของผลิตภัณฑ์ให้เป็นที่ยอมรับในระดับสากลและสอดคล้องกับความต้องการของผู้บริโภค ทั้งภายในประเทศและต่างประเทศ รวมทั้งสนับสนุนการส่งออกผลิตภัณฑ์ดังกล่าวไปสู่ตลาดโลก

๘) พื้นฟูและสนับสนุนอาชีพการทำประมงให้เกิดความยั่งยืนบนพื้นฐานของการรักษาทรัพยากรทางการประมงและทรัพยากรทางทะเลให้มีความสมบูรณ์อย่างต่อเนื่อง โดยเพิ่มขีดความสามารถการทำประมงอย่างถูกต้องในกลุ่มประมงพื้นบ้านและเชิงพาณิชย์ การเข้าถึงแหล่งทุนเพื่อเพิ่มศักยภาพในการสร้างรายได้และลดต้นทุนการทำประมง ลดอุปสรรคในการประกอบอาชีพ ส่งเสริมการรวมกลุ่มประมงชายฝั่งและประมงพื้นบ้าน เพื่อสร้างพลังในการประกอบอาชีพควบคู่ไปกับการอนุรักษ์ในพื้นที่ และเร่งพัฒนาการเพาะเลี้ยงในทะเลที่สอดคล้องกับแผนการใช้ประโยชน์เชิงพื้นที่ รวมถึงการนำเทคโนโลยีและนวัตกรรมจากภูมิปัญญาในการแปรรูปมาเพิ่มมูลค่าผลิตภัณฑ์และสินค้าประมง

๒. การพัฒนาสร้างความเข้มแข็งจากฐานราก

ส่งเสริมวิสาหกิจชุมชนและผลิตภัณฑ์ชุมชน สร้างมูลค่าเพิ่มธุรกิจชุมชนผ่านอัตลักษณ์ของพื้นที่ โดยส่งเสริมให้ผู้ประกอบการขนาดกลางและขนาดย่อมยุคใหม่ของไทย ผู้ประกอบการหนึ่งตำบลหนึ่งผลิตภัณฑ์ และสหกรณ์ในชุมชนให้สามารถใช้ประโยชน์และต่อยอดจากสิ่งบ่งชี้ทางภูมิศาสตร์ ภูมิปัญญา วัฒนธรรม และทรัพยากรในพื้นที่ รวมทั้งเทคโนโลยีและนวัตกรรม เพื่อสร้างสรรค์คุณค่าผลิตภัณฑ์และบริการของชุมชนที่มีอัตลักษณ์ และมีมาตรฐานการผลิตตามหลักสากล ซึ่งจะช่วยสร้างรายได้สู่ชุมชนอย่างทั่วถึง นำไปสู่การสร้างเศรษฐกิจชุมชนที่สามารถพึ่งพาตนเองได้อย่างยั่งยืนและมีบทบาทต่อระบบเศรษฐกิจของจังหวัดมากขึ้น

๓. การฟื้นฟูทรัพยากรธรรมชาติและการรักษาสิ่งแวดล้อมเพื่อสร้างการเติบโตอย่างยั่งยืน

๓.๑ ปรับปรุงระบบที่ดินทำกินและลดความเหลื่อมล้ำด้านการถือครองที่ดิน โดยจัดสรรที่ดินทำกินและที่อยู่อาศัยให้แก่ราษฎรที่ยากไร้และเกษตรกรตามหลักการของคณะกรรมการนโยบายที่ดินแห่งชาติ การกระจายสิทธิการถือครองให้แก่ผู้ที่อยู่ในพื้นที่ที่ไม่ได้รกร้าง และมีมาตรการป้องกันการเปลี่ยนมือไปอยู่ในครอบครองของผู้ที่มีใช้เกษตรกรและผู้ยากจน จัดทำระบบฐานข้อมูลเพื่อการบริหารจัดการที่ดิน จัดทำหลักฐานการถือครองที่ดินของรัฐทุกประเภท จัดทำแผนที่แสดงแนวเขตที่ดินของรัฐให้ชัดเจน และเร่งแก้ไขปัญหาเขตที่ดินทับซ้อนและแนวเขตพื้นที่ป่าที่ไม่ชัดเจน เพื่อลดข้อขัดแย้งระหว่างประชาชนกับเจ้าหน้าที่รัฐ

๓.๒ ส่งเสริมการบริหารจัดการน้ำทั้งระบบ แหล่งน้ำชุมชน และทะเล โดยเชื่อมโยงกับแผนบริหารจัดการน้ำ ๒๐ ปี ของประเทศ เพิ่มผลิตผลในการจัดการและการใช้น้ำทุกภาคส่วน จัดให้มีน้ำสะอาดใช้ทุกครัวเรือนในชุมชนชนบท ในปริมาณ คุณภาพ และราคา ที่เข้าถึงได้ มีระบบการจัดการน้ำชุมชนที่เหมาะสม พร้อมทั้งส่งเสริม พื้นฟู อนุรักษ์ พื้นที่ต้นน้ำ พื้นที่ชุ่มน้ำ พื้นที่พิกน้ำ แหล่งน้ำธรรมชาติ แอ่งน้ำบาดาล การระบายน้ำชายฝั่ง เพิ่มผลิตภาพของน้ำทั้งระบบ และสร้างมูลค่าเพิ่มจากการใช้น้ำให้ทัดเทียมระดับสากล ดูแลภัยพิบัติจากน้ำ พัฒนาการจัดการน้ำเชิงลุ่มน้ำทั้งระบบ และเพิ่มพื้นที่ชลประทาน เพื่อลดความเหลื่อมล้ำและสร้างระบบจัดสรรน้ำที่เป็นธรรม รวมทั้งส่งเสริมให้ชุมชนมีส่วนร่วมบริหารจัดการน้ำในชุมชนตามแนวพระราชดำริ

๓.๓ แก้ไขปัญหาก๊าซเรือนกระจกและผลกระทบจากการเปลี่ยนแปลงสภาพภูมิอากาศ โดยมุ่งเน้นการลดการปล่อยก๊าซเรือนกระจก สร้างสังคมคาร์บอนต่ำและปลอดภัยขนาดไม่เกินไป ๒.๕ ไมครอน กำหนดมาตรการควบคุมการเผาพื้นที่เพื่อทำการเพาะปลูก ปรับปรุงการบริหารจัดการภัยพิบัติทั้งระบบ และการสร้างความรู้ความเข้าใจของประชาชนในการรับมือและปรับตัว เพื่อลดความเสียหายจากภัยธรรมชาติและผลกระทบที่เกี่ยวข้องกับการเปลี่ยนแปลงสภาพภูมิอากาศ สนับสนุนการลงทุนในโครงสร้างพื้นฐานของภาครัฐและภาคเอกชนที่เป็นมิตรต่อสภาพภูมิอากาศ ส่งเสริมให้ทุกภาคส่วนมีส่วนร่วมในการพัฒนาปรับปรุงระบบบริหารจัดการต่างๆ ให้มีประสิทธิภาพ พร้อมทั้งปรับปรุงกฎหมายที่เกี่ยวข้อง เพื่อมุ่งสู่เป้าหมายตามพันธกรณีระหว่างประเทศที่ไทยเข้าร่วมและให้สัตยาบันไว้

๓.๔ พัฒนากลไกแก้ไขปัญหาความขัดแย้งด้านทรัพยากรธรรมชาติและสิ่งแวดล้อม โดยให้ความสำคัญกับการจัดทำระบบการประเมินสิ่งแวดล้อมระดับยุทธศาสตร์มาใช้เป็นเครื่องมือเชิงนโยบาย ในการเพิ่มขีดความสามารถในการกำหนดยุทธศาสตร์การพัฒนาร่วมกันของภาคส่วนต่างๆ ในสังคม และบูรณาการการทำงานระหว่างหน่วยงานภาครัฐทั้งระดับประเทศ ราชสาขา และเชิงพื้นที่ เพื่อนำไปสู่การพัฒนาอย่างยั่งยืน ลดความขัดแย้งระหว่างยุทธศาสตร์ต่างๆ โดยเฉพาะระหว่างยุทธศาสตร์ราชสาขากับยุทธศาสตร์เชิงพื้นที่

๒.๕.๒ นโยบายเร่งด่วน ๑๒ เรื่อง

๑. การแก้ไขปัญหาในการดำรงชีวิตของประชาชน โดยลดข้อจำกัดในการประกอบอาชีพของคนไทย การจัดการระบบการขนส่งสาธารณะผ่านเทคโนโลยีดิจิทัล ทบทวนรูปแบบและมาตรฐานหาบเร่แผงลอยในกรุงเทพมหานคร และปริมณฑล เพื่อยังคงเอกลักษณ์ของเมืองหลวงแห่งร้านอาหารริมถนน ทำให้บ้านเมืองเป็นระเบียบเรียบร้อยและสวยงาม แก้ไขปัญหาหนี้สินและลดภาระหนี้สินของประชาชนในกองทุนหมู่บ้าน กองทุนเงินให้กู้ยืมเพื่อการศึกษา หนี้สินนอกระบบ การฉ้อโกงหลอกลวงประชาชนโดยครอบครัวไปถึงการฉ้อโกงหลอกลวงผ่านระบบออนไลน์

ปรับปรุงระบบภาษีและการให้สินเชื่อที่เอื้อให้ประชาชนสามารถมีที่อยู่อาศัยเป็นของตนเองได้ตามความพร้อม ปรับปรุงระบบที่ดินทำกินให้เกษตรกรสามารถเข้าถึงได้ จัดทำแนวทางการกำหนดสิทธิและการจัดการสิทธิในที่ดินของเกษตรกรที่เหมาะสม ลดอุปสรรคในธุรกิจประมงพาณิชย์และประมงชายฝั่ง รวมทั้งช่วยเหลือดูแลประมงพื้นบ้าน โดยยังคงสอดคล้องกับมาตรฐานด้านการประมงขององค์การระหว่างประเทศ

๒. การให้ความช่วยเหลือเกษตรกรและพัฒนานวัตกรรม โดยจัดพื้นที่การเกษตรให้สอดคล้องกับระบบบริหารจัดการน้ำและคุณภาพของดินตาม Agri-Map กำหนดเป้าหมายรายได้เกษตรกรให้สามารถมีรายได้จากผลผลิตทางการเกษตรที่มีคุณภาพในสินค้าเกษตรสำคัญ อาทิ ข้าว ยางพารา มันสำปะหลัง ปาล์ม อ้อย และข้าวโพด ด้วยการชดเชย การประกันรายได้ ส่งเสริมระบบประกันภัยสินค้าเกษตร หรือเครื่องมือทางการเงินสมัยใหม่ที่ไม่ก่อให้เกิดผลกระทบทางวินัยการเงินการคลังของภาครัฐในระยะยาว ส่งเสริมเกษตรพันธสัญญา และศึกษารูปแบบระบบแบ่งปันผลกำไรสินค้าเกษตรที่เป็นธรรมให้แก่เกษตรกร แก้ไขปัญหาข้าวครบวงจร ส่งเสริมการใช้ยางพาราในภาคอุตสาหกรรมและการพัฒนาโครงสร้างพื้นฐานของประเทศ ส่งเสริมการใช้ผลผลิตทางการเกษตรในอุตสาหกรรมพลังงาน สร้างนวัตกรรมและเครื่องมือทางการเกษตรในราคาที่สามารถเข้าถึงได้เพื่อลดต้นทุนการผลิต ควบคุมมาตรฐานการใช้สารเคมีหรือปุ๋ยเคมีในการเกษตรเพื่อนำไปสู่การลด ละ เลิกการใช้สารเคมีหรือปุ๋ยเคมี โดยจัดหาสิ่งทดแทนที่มีประสิทธิภาพและเป็นที่ยอมรับของเกษตรกร ต่อยอดภูมิปัญญาและความรู้ของปราชญ์ชาวบ้านในการสร้างนวัตกรรมผลิตภัณฑ์เกษตรแปรรูป รวมทั้งเร่งศึกษาวิจัยและพัฒนาเทคโนโลยีการใช้อัญญา กัญชง และพืชสมุนไพรในทางการแพทย์ อุตสาหกรรมทางการแพทย์ และผลิตภัณฑ์อื่นๆ เพื่อสร้างโอกาสทางเศรษฐกิจและการสร้างรายได้ของประชาชน โดยกำหนดกลไกการดำเนินงานที่รัดกุม เพื่อมิให้เกิดผลกระทบทางสังคมตามที่กฎหมายบัญญัติไว้อย่างเคร่งครัด

๓. การวางรากฐานระบบเศรษฐกิจของประเทศสู่อนาคต โดยต่อยอดอุตสาหกรรมเป้าหมายและวางรากฐานการพัฒนาภายใต้แนวคิดเศรษฐกิจชีวภาพ เศรษฐกิจหมุนเวียน และเศรษฐกิจสีเขียว ดึงดูดการลงทุนของภาคเอกชนในเขตพัฒนาพิเศษภาคตะวันออกเขตเศรษฐกิจพิเศษ เมืองอัจฉริยะ และการลงทุนในโครงสร้างพื้นฐานที่ทันสมัย รวมทั้งวางรากฐานการพัฒนาเทคโนโลยีสื่อสารไร้สายในระบบ 5G ควบคู่ไปกับการพัฒนาทักษะของผู้ประกอบการขนาดกลางและขนาดย่อม และชุมชน ในการเข้าถึงตลาดในประเทศและตลาดโลกผ่านแพลตฟอร์มพาณิชย์อิเล็กทรอนิกส์ และการใช้ประโยชน์ของเทคโนโลยีสื่อสารสมัยใหม่ในการให้บริการสาธารณสุขและการศึกษาทางไกล การสร้างผู้ประกอบการอัจฉริยะทั้งในส่วนผู้ประกอบการขนาดกลางและขนาดย่อม เกษตรกร รวมถึงผู้ประกอบการยุคใหม่ พร้อมทั้งส่งเสริมการใช้ปัญญาประดิษฐ์เพื่อเป็นฐานในการขับเคลื่อนประเทศด้วยปัญญาประดิษฐ์ในอนาคต

๔. การจัดเตรียมมาตรการรองรับภัยแล้งและอุทกภัย ตั้งแต่การป้องกันก่อนเกิดภัย การให้ความช่วยเหลือระหว่างเกิดภัย และการแก้ไขปัญหาในระยะยาว โดยจัดระบบติดตามสถานการณ์อย่างต่อเนื่องและกำหนดมาตรการที่เหมาะสม เพื่อให้สามารถบรรเทาความเดือดร้อนของประชาชนให้ได้มากที่สุดและทันท่วงที รวมทั้งพัฒนาการปฏิบัติการฝนหลวงให้มีประสิทธิภาพยิ่งขึ้น

๒.๖ การพัฒนาการเกษตรในช่วงแผนพัฒนาเศรษฐกิจและสังคมแห่งชาติ ฉบับที่ ๑๒ (พ.ศ. ๒๕๖๐ - ๒๕๖๔)

๒.๖.๑ กรอบแนวคิดการพัฒนา

๑) เศรษฐกิจพอเพียงกับการพัฒนาการเกษตร แม้ว่าจะมีการนำปรัชญาของเศรษฐกิจพอเพียงมาปรับใช้กับการพัฒนาการเกษตรของประเทศอย่างต่อเนื่อง แต่ปัญหาของเกษตรกรยังคงมีอยู่ในสังคมไทย เป็นเพราะเกษตรกรไทยส่วนใหญ่เป็นรายย่อย การทำการเกษตรหลายพื้นที่ยังเป็นไปในลักษณะต่างคนต่างทำ สิ่งต่างๆ เหล่านี้ควรได้รับการแก้ไข โดยยึดหลักปรัชญาของเศรษฐกิจพอเพียงมาปรับใช้ในการดำรงชีวิตประจำวัน เพื่อให้เกษตรกรพัฒนาระบบการผลิตให้สามารถเลี้ยงตัวเองได้ตามหลักความพอประมาณ

๒) แรงงานภาคการเกษตรมีแนวโน้มลดลงและการก้าวเข้าสู่สังคมผู้สูงอายุ แรงงานในภาคการเกษตรลดลงเนื่องมาจากเคลื่อนย้ายไปทำงานในภาคการผลิตอื่น การก้าวเข้าสู่สังคมผู้สูงอายุ การเจริญเติบโตทางเศรษฐกิจ การขยายตัวของภาคการผลิตอื่น และทัศนคติของเกษตรกรส่วนใหญ่คิดว่าการทำงานภาคการเกษตรเป็นงานที่หนักและลำบาก ไม่คุ้มค่า ทำให้เยาวชนรุ่นใหม่ไม่สนใจทำอาชีพการเกษตร ส่งผลให้แรงงานภาคการเกษตรมีแนวโน้มลดลง ซึ่งปัญหาดังกล่าวจำเป็นต้องได้รับการแก้ไขอย่างเป็นระบบ

๓) การปรับตัวของเกษตรกรสู่เกษตรกรมืออาชีพ (Smart Farmer) เกษตรกรจำนวนมากยังมีข้อจำกัดในการพัฒนาองค์ความรู้ด้านการผลิตเชื่อมโยงไปจนถึงการแปรรูปและการตลาด การขาดความรู้ความเข้าใจเรื่องการใช้ปัจจัยการผลิตทำให้ปัจจัยการผลิตดังกล่าวมากเกินความจำเป็น การปรับตัวของเกษตรกรจึงเป็นปัจจัยสำคัญอย่างยิ่งที่จะทำให้เป้าหมายการพัฒนาการเกษตรของประเทศบรรลุผลสำเร็จได้

๔) การส่งเสริมการทำเกษตรในรูปแบบของการพัฒนาเครือข่ายเกษตรกร องค์กรเกษตรกร และสถาบันเกษตรกร

๕) การบริหารจัดการสินค้าเกษตร ภาคการเกษตรมีความอ่อนไหวและเปราะบางมากกว่าภาคการผลิตอื่นๆ จึงควรเน้นในเรื่องการวางแผนความต้องการและการผลิตสินค้าเกษตร (Demand & Supply) ในระดับจังหวัด เพื่อเป็นข้อมูลให้กับส่วนกลางในการบริหารจัดการสินค้าเกษตรในภาพรวม การขึ้นทะเบียนเกษตรกรทั่วประเทศ เพื่อรู้ปริมาณการผลิตสินค้าเกษตรที่สำคัญ

๖) มาตรฐานสินค้าเกษตร ประเทศไทยได้มีการพัฒนาด้านมาตรฐานสินค้าเกษตรไปมากเมื่อเทียบกับประเทศเพื่อนบ้าน แต่ยังคงมีปัญหาในเรื่องของการพัฒนาให้ทั่วถึง ทั้งด้านองค์ความรู้ การสร้างความเข้าใจเกี่ยวกับมาตรฐานสินค้าเกษตร การพัฒนาผลิตภัณฑ์และบรรจุภัณฑ์ เพื่อยืดอายุของสินค้าเกษตรและเพิ่มมูลค่าให้กับสินค้าเกษตร ดึงดูดความสนใจและตอบสนองต่อความต้องการที่หลากหลายของผู้บริโภคได้เป็นอย่างดี

๗) โลจิสติกส์และการพัฒนาโครงสร้างพื้นฐานการเกษตร เป็นการดำเนินการต่อเนื่องจากแผนพัฒนาการเกษตร ในช่วงแผนพัฒนาฯ ฉบับที่ ๑๑ (พ.ศ. ๒๕๕๕ - ๒๕๕๙) โดยยกระดับบุคลากรภาครัฐ เกษตรกร/สถาบันเกษตรกร เพื่อเพิ่มความสามารถในการแข่งขัน พัฒนาทักษะการบริหารจัดการโลจิสติกส์ระดับฟาร์ม ส่งเสริมและพัฒนากิจกรรมในโซ่คุณค่าของสินค้าเกษตร สนับสนุนให้เกิดเครือข่ายเกษตรกรและสถาบันเกษตรกร

๘) ความมั่นคงทางอาหารและพลังงาน การใช้พลังงานของโลกมีแนวโน้มเพิ่มขึ้น ส่งผลให้หลายประเทศรวมถึงประเทศไทยหันมาพึ่งพาการใช้พลังงานทดแทนเพิ่มขึ้นอย่างต่อเนื่อง ความต้องการพืชพลังงานมีแนวโน้มเพิ่มขึ้น

๙) การเกษตรที่เป็นมิตรกับสิ่งแวดล้อม การวางมาตรการและแนวทางเพื่อเตรียมความพร้อมรับมือและสนับสนุนการผลิตที่เป็นมิตรกับสิ่งแวดล้อมมีความสำคัญอย่างมากในการพัฒนาภาคการเกษตรของไทย

๑๐) การวิจัยและพัฒนาด้านการเกษตร รวมถึงนวัตกรรมและเทคโนโลยีการเกษตร

๑๑) กฎระเบียบและกฎหมายที่เกี่ยวข้องกับการพัฒนาการเกษตร

๑๒) ความร่วมมือและข้อตกลงระหว่างประเทศ ประเด็นสำคัญที่ควรพัฒนา คือ การศึกษา กฎระเบียบและกฎหมายของประเทศคู่ค้าที่จะมีผลกระทบต่อการค้าสินค้าเกษตร มาตรการนำเข้า-ส่งออกสินค้า

๑๓) การบริหารจัดการสินค้าเกษตรเพื่อรองรับการค้าชายแดนและเขตเศรษฐกิจพิเศษ

๒.๖.๒ ทิศทางการพัฒนา

๑) วิสัยทัศน์ “ภาคเกษตรก้าวไกลด้วยเทคโนโลยีและนวัตกรรม ตลาดนำการผลิต ชีวิตเกษตรกรมีคุณภาพ ทรัพยากรการเกษตรมีความสมดุลและยั่งยืน”

๒) พันธกิจ

- (๑) พัฒนาคุณภาพชีวิตเกษตรกรให้มีความมั่นคง
- (๒) พัฒนาเศรษฐกิจการเกษตรให้เติบโตอย่างมีเสถียรภาพ
- (๓) ส่งเสริมการผลิตสินค้าเกษตรที่มีคุณภาพตลอดโซ่อุปทานให้สอดคล้องกับความต้องการของตลาด และส่งเสริมงานวิจัย เทคโนโลยี และนวัตกรรมเพื่อนำมาใช้ประโยชน์
- (๔) ส่งเสริมให้มีการบริหารจัดการทรัพยากรการเกษตรและสิ่งแวดล้อมอย่างสมดุลและยั่งยืน

๓) วัตถุประสงค์ เป้าหมาย และตัวชี้วัด

(๑) วัตถุประสงค์

- เพื่อสร้างความภาคภูมิใจในอาชีพเกษตรกร สามารถพึ่งพาตนเองได้ มีการถ่ายทอดความรู้อย่างต่อเนื่อง เกิดการรวมกลุ่มเกษตรกรและเชื่อมโยงเครือข่ายกับภายนอกอย่างเข้มแข็ง และลดความเหลื่อมล้ำทางรายได้
- เพื่อส่งเสริมให้เกษตรกรและสถาบันเกษตรกรยกระดับผลิตภาพ ประสิทธิภาพ คุณภาพ มาตรฐาน รวมทั้งสร้างมูลค่าเพิ่มสินค้าเกษตรให้ตอบสนองความต้องการของตลาด
- เพื่อสร้างความสามารถในการแข่งขันของสินค้าเกษตร รวมทั้งพัฒนางานวิจัย เทคโนโลยี และนวัตกรรมมาใช้ประโยชน์
- เพื่อให้เกิดการบริหารจัดการทรัพยากรการเกษตรอย่างมีประสิทธิภาพ สามารถปรับตัวและสร้างภูมิคุ้มกันรองรับต่อการเปลี่ยนแปลงสภาพภูมิอากาศได้

(๒) เป้าหมาย

- ความผาสุกของเกษตรกรเพิ่มขึ้นอยู่ที่ระดับ ๘๕ ในปี ๒๕๖๔
- เกษตรกรมีรายได้เงินสดสุทธิทางการเกษตรเพิ่มขึ้นเป็น ๕๙,๔๖๐ บาทต่อครัวเรือน ในปี ๒๕๖๔
- เศรษฐกิจภาคเกษตรเติบโตเฉลี่ยร้อยละ ๓ ต่อปี
- จำนวนงานวิจัย เทคโนโลยี และนวัตกรรมด้านการเกษตรถูกนำไปใช้ประโยชน์เพิ่มขึ้นอย่างน้อยร้อยละ ๕ ต่อปี
- ทรัพยากรการเกษตรได้รับการฟื้นฟูและใช้ประโยชน์อย่างสมดุลและยั่งยืนเพิ่มขึ้น

(๓) ตัวชี้วัด

- ดัชนีชี้วัดความผาสุกของเกษตรกร
- รายได้เงินสดสุทธิทางการเกษตร
- GDP ภาคเกษตร
- จำนวนงานวิจัย เทคโนโลยี และนวัตกรรมที่นำไปใช้ประโยชน์
- ทรัพยากรการเกษตรที่มีการบริหารจัดการอย่างมีประสิทธิภาพ

๔) ยุทธศาสตร์และแนวทางการพัฒนาการเกษตร

ยุทธศาสตร์ที่ ๑ สร้างความเข้มแข็งให้กับเกษตรกรและสถาบันเกษตรกร

- ขยายผลการทำการเกษตรตามหลักปรัชญาของเศรษฐกิจพอเพียง
- เสริมสร้างความภาคภูมิใจและความมั่นคงในการประกอบอาชีพเกษตรกร
- ส่งเสริมการทำเกษตรกรรมยั่งยืนให้เห็นผลในทางปฏิบัติ
- พัฒนาคณะความรู้ของเกษตรกรสู่เกษตรกรมืออาชีพ
- สร้างความเข้มแข็งและเชื่อมโยงเครือข่ายของเกษตรกร และสถาบันเกษตรกร

ยุทธศาสตร์ที่ ๒ เพิ่มประสิทธิภาพการบริหารจัดการสินค้าเกษตรตลอดโซ่อุปทาน

- ส่งเสริมการผลิตสินค้าเกษตรให้ได้มาตรฐานรองรับความต้องการของตลาด
- ส่งเสริมการบริหารจัดการโซ่อุปทานสินค้าเกษตร
- เพิ่มมูลค่าสินค้าเกษตร
- จัดตั้งศูนย์กลางและพัฒนาระบบตลาดสินค้าเกษตร
- เสริมสร้างความมั่นคงทางอาหารอย่างยั่งยืน
- สนับสนุนความร่วมมือระหว่างภาครัฐและเอกชน
- สนับสนุนการจัดการความเสี่ยงที่จะกระทบต่อพืชผลทางการเกษตร
- ส่งเสริมการค้าชายแดน การพัฒนาเขตเศรษฐกิจพิเศษ และความร่วมมือระหว่าง

ประเทศ

ยุทธศาสตร์ที่ ๓ เพิ่มความสามารถในการแข่งขันภาคการเกษตรด้วยเทคโนโลยีและ

นวัตกรรม

- ส่งเสริมและสนับสนุนการวิจัย เทคโนโลยี และนวัตกรรมด้านการเกษตร
- พัฒนาเทคโนโลยีสารสนเทศการเกษตรและเชื่อมโยงข้อมูลอย่างเป็นระบบ
- ส่งเสริมการนำงานวิจัย เทคโนโลยี และนวัตกรรมไปใช้ประโยชน์

ยุทธศาสตร์ที่ ๔ บริหารจัดการทรัพยากรการเกษตรและสิ่งแวดล้อมอย่างสมดุลและยั่งยืน

- ฟื้นฟูและอนุรักษ์ทรัพยากรการเกษตร
- ส่งเสริมการเกษตรที่เป็นมิตรกับสิ่งแวดล้อม
- บริหารจัดการทรัพยากรน้ำ
- บริหารจัดการพื้นที่ทำกินทางการเกษตร
- สร้างภูมิคุ้มกันการเกษตรต่อการเปลี่ยนแปลงสภาพภูมิอากาศ

ยุทธศาสตร์ที่ ๕ พัฒนาระบบบริหารจัดการภาครัฐ

- พัฒนาบุคลากรการเกษตรภาครัฐ ปรับปรุงโครงสร้างส่วนราชการ และกระบวนการ

ทำงาน

- ปรับปรุงแก้ไขกฎหมาย และกฎระเบียบที่เกี่ยวข้องกับการเกษตร

๒.๗ นโยบายสำคัญของกระทรวงเกษตรและสหกรณ์

๑. ยุทธศาสตร์และนโยบายของรัฐมนตรีกระทรวงเกษตรและสหกรณ์ รัฐมนตรีว่าการกระทรวงเกษตรและสหกรณ์ (ดร.เฉลิมชัย ศรีอ่อน) ได้กำหนดยุทธศาสตร์และแนวทงนโยบายหลักสำหรับการขับเคลื่อนงานภาคเกษตรให้ประสบผลสำเร็จ ดังนี้

๑.๑ ยุทธศาสตร์ ๕ ประเด็น ประกอบด้วย

๑) ยุทธศาสตร์ตลาดนำการผลิต เป็นยุทธศาสตร์หลักเพื่อปฏิรูปภาคเกษตรทั้งในรูปแบบตลาดออนไลน์ (แพลตฟอร์มรายสินค้าเพื่อรองรับ New Normal) ตลาดออฟไลน์ Modern Trade ภูมิภาค คาราวานสินค้า เกษตรพันธสัญญา และเคาน์เตอร์เทรด จัดกิจกรรมจับคู่ธุรกิจผู้ซื้อกับผู้ขายเพื่อสร้างเครือข่ายธุรกิจ

๒) ยุทธศาสตร์เทคโนโลยี ๔.๐ เพื่อการบริหารราชการแผ่นดิน การบริการประชาชน และการพัฒนาภาคเกษตรกรรม โดยใช้เทคโนโลยีตลอดห่วงโซ่อุปทานและมูลค่า (Supply - Value Chain) ตั้งแต่การผลิต การแปรรูป จนถึงการตลาด

๓) ยุทธศาสตร์ ๓'S (Safety - Security - Sustainability - เกษตรปลอดภัย - เกษตรมั่นคง และเกษตรยั่งยืน)

๔) ยุทธศาสตร์การบริหารเชิงรุกแบบบูรณาการกับทุกภาคส่วน โดยเฉพาะโมเดล “เกษตร - พาณิชย์ทันสมัย”

๕) ยุทธศาสตร์เกษตรกรรมยั่งยืนตามแนวทางศาสตร์พระราชา

๑.๒ แนวทางนโยบายหลัก ๑๕ ด้าน ประกอบด้วย

๑) นโยบาย “ตลาดนำการผลิต” เป็นนโยบายหลักโดยเพิ่มช่องทางตลาดให้หลากหลาย ทั้งในรูปแบบตลาดออนไลน์ (แพลตฟอร์มรายสินค้าเพื่อรองรับ New Normal) ตลาดออฟไลน์ โมเดิร์นเทรด (Modern Trade) ไร่โมบาย ตลาดสด ตลาดชุมชน คาราวานสินค้า เกษตรพันธสัญญา และเคาน์เตอร์เทรด จัดกิจกรรมจับคู่ธุรกิจผู้ซื้อกับผู้ขายเพื่อสร้างเครือข่ายธุรกิจ โดยร่วมมืออย่างเข้มข้นกับกระทรวงพาณิชย์ภายใต้โมเดล “เกษตร - พาณิชย์ทันสมัย”

๒) การสร้างความเข้มแข็งให้สถาบันเกษตรกรและเศรษฐกิจฐานราก โดยส่งเสริมให้เกษตรกรมีการแลกเปลี่ยนความรู้ ช่วยเหลือซึ่งกันและกัน สามารถเชื่อมโยงเครือข่ายเกษตรกรและสถาบันเกษตรกรได้อย่างมีประสิทธิภาพ ทำให้มีอำนาจต่อรองในการซื้อขายผลผลิต ส่งเสริมการแปรรูปสินค้าเกษตร เพื่อเป็นผลิตภัณฑ์เกษตรชุมชน เชื่อมโยงกับตลาดชุมชน/ตลาดเกษตรกร ตลาดสีเขียว (Green Market) และการท่องเที่ยวเชิงเกษตร สร้างเศรษฐกิจหมุนเวียนภายในชุมชน รวมทั้งพัฒนาบุคลากรให้มีความรู้ สามารถช่วยเหลือสมาชิกเกษตรกร เอื้อให้เกิดการพัฒนาในพื้นที่ ทั้งสังคม ชุมชน วัฒนธรรม สิ่งแวดล้อมและทรัพยากรธรรมชาติให้เข้มแข็งและยั่งยืน

๓) การส่งเสริมสถาบันเกษตรกร ผู้ประกอบการ และ Start Up เป็นหน่วยธุรกิจให้บริการทางการเกษตร (Agricultural Service Providers : ASP) เพื่อยกระดับสู่การให้บริการทางการเกษตร เช่น เทคโนโลยีในการดูแลรักษา ไร่จักรกลในการเตรียมดินและการเก็บเกี่ยว สำหรับให้บริการแก่พี่น้องเกษตรกรแบบครบวงจร

๔) การส่งเสริมเกษตรพันธสัญญา (Contract Farming) เพื่อสร้างความไว้วางใจและความร่วมมือในการพัฒนาศักยภาพการผลิตอย่างยั่งยืน ระหว่างเกษตรกรกับผู้ประกอบการ และร่วมกันยกระดับคุณภาพผลผลิต และแก้ปัญหาผลผลิตล้นตลาด

๕) การพัฒนาศูนย์เทคโนโลยีเกษตรและนวัตกรรม (AIC) เป็นแหล่งรวบรวมองค์ความรู้ด้านเทคโนโลยีทางการเกษตร สนับสนุนและส่งเสริมเทคโนโลยีเกษตร โดยเชื่อมโยงการทำงานกับ ศพก. เพื่อยกระดับสู่การทำเกษตรสมัยใหม่ และเกษตรแบบแม่นยำ (Precision Agriculture)

๖) การพัฒนาระบบโลจิสติกส์ด้านการเกษตร เพื่อตอบสนองต่อโซ่อุปทานที่เปลี่ยนแปลงไป โดยเฉพาะการค้าสินค้าเกษตรออนไลน์ที่ขยายตัวต่อเนื่อง เพื่อรักษาคุณภาพสินค้าเกษตรให้มีความสดใหม่และถึงมือผู้บริโภคอย่างรวดเร็ว รวมถึงพัฒนาระบบเชื่อมโยงทางอิเล็กทรอนิกส์ เพื่ออำนวยความสะดวกในการส่งออกและนำเข้าสินค้าเกษตร

๗) การบริหารจัดการน้ำอย่างเป็นระบบ มีการกระจายน้ำอย่างเหมาะสมและทั่วถึง รวมทั้งพัฒนาแหล่งน้ำในไร่นาของเกษตรกรและชุมชน เพื่อให้เกษตรกรมีน้ำเพียงพอสำหรับใช้ในการอุปโภคบริโภคและทำการเกษตร ตลอดจนป้องกันและบรรเทาปัญหาอุทกภัย

๘) การบริหารจัดการพื้นที่เกษตรกรรม เพื่อให้เกษตรกรสามารถใช้ประโยชน์จากที่ดินได้ตรงตามศักยภาพของที่ดิน และสอดคล้องกับความต้องการของตลาดมากที่สุด โดยกำหนดเขตความเหมาะสมในการทำการเกษตรในแต่ละพื้นที่ให้เกิดประสิทธิภาพในการผลิตสูงสุดผ่านข้อมูล Agri - Map

๙) การส่งเสริมศูนย์เรียนรู้การเพิ่มประสิทธิภาพการผลิตสินค้าเกษตร (ศพก.) เพื่อบ่มเพาะเกษตรกรให้เป็น Smart Farmer ผ่านการถ่ายทอดเทคโนโลยีการผลิต การบริหารจัดการ และการตลาดแก่เกษตรกร รวมทั้งให้บริการทางวิชาการและเผยแพร่ข้อมูลข่าวสารในพื้นที่ โดยมีเกษตรกรต้นแบบเป็นผู้ถ่ายทอดความรู้และเป็นกลไกในการบูรณาการการทำงานของหน่วยงานต่างๆ ในการแก้ปัญหาและพัฒนาการเกษตรในระดับพื้นที่

๑๐) การประกันภัยพืชผล ให้ความคุ้มครองความเสียหายหรือความสูญเสียต่อพืชผลที่เอาประกันภัย ซึ่งเกิดจากภัยต่างๆ เช่น น้ำท่วม ภัยแล้ง ลมพายุ ลูกเห็บตก เป็นต้น ซึ่งจะช่วยสร้างเสถียรภาพทาง

รายได้และความมั่นคงในอาชีพให้แก่เกษตรกร รวมถึงการให้ความช่วยเหลือเยียวยาเกษตรกรที่ประสบภัยพิบัติทางธรรมชาติอย่างทันที่

๑๑) การส่งเสริมเกษตรกรรมยั่งยืน เพื่อเป็นภูมิคุ้มกันและสร้างความมั่นคงแก่เกษตรกร ได้แก่ เกษตรทฤษฎีใหม่ เกษตรผสมผสาน เกษตรอินทรีย์ เกษตรธรรมชาติ และวนเกษตร ด้วยการลด ละ เลิก การใช้สารเคมี ประชาสัมพันธ์ให้เกษตรกรรับรู้เกี่ยวกับการใช้สารเคมีอย่างถูกต้อง และมีการพัฒนาอาหารของไทยให้เป็นรูปแบบอาหารที่ปลอดภัยและมีกระบวนการผลิตที่เป็นมิตรกับสิ่งแวดล้อม เพื่อตอบสนองต่อความต้องการสินค้าเกษตรปลอดภัยใน ๕ร ได้แก่ โรงเรียน โรงแรม โรงพยาบาล เรือนจำ และร้านอาหาร

๑๒) การยกระดับขีดความสามารถในการแข่งขัน โดยการส่งเสริมผลิตภัณฑ์ที่มีเอกลักษณ์เฉพาะถิ่น สร้างแบรนด์ให้กับสินค้าเกษตรอัตลักษณ์ ส่งเสริมการแปรรูปสินค้าจากความหลากหลายทางชีวภาพ เช่น สมุนไพร แมลงเศรษฐกิจ ส่งเสริมสินค้าเกษตรที่มีศักยภาพทางด้านการตลาดในอนาคต ทั้งสินค้าอาหารอนาคต (Future Food) และสินค้าเกษตรที่ตอบสนองผู้บริโภคเฉพาะกลุ่ม (Functional Food) รวมทั้งสินค้าเกษตรเพื่อพลังงานและอุตสาหกรรมแห่งอนาคต

๑๓) การวิจัยและพัฒนา เพื่อตอบสนองการพัฒนาภาคเกษตรของประเทศไทยบนพื้นฐานด้านวิทยาศาสตร์ เทคโนโลยี และนวัตกรรม เพื่อนำมาประยุกต์ใช้ให้เกิดประโยชน์สูงสุดต่อเกษตรกรและผู้บริโภค

๑๔) การพัฒนาฐานข้อมูล Big Data ในการใช้ประโยชน์และเชื่อมโยงแลกเปลี่ยนกับหน่วยงานต่างๆ เพื่อการบริหารและช่วยให้เกษตรกรมีข้อมูลที่ดีและเพียงพอต่อการตัดสินใจที่ถูกต้องและเหมาะสม เพื่อการผลิตและการจำหน่ายผ่านแพลตฟอร์มออนไลน์

๑๕) การประกันรายได้ของเกษตรกรผู้ปลูกข้าว ยางพารา มันสำปะหลัง ปาล์มน้ำมัน และข้าวโพดเลี้ยงสัตว์

๒. แนวทางการขับเคลื่อนกระทรวงเกษตรและสหกรณ์ของปลัดกระทรวงเกษตรและสหกรณ์
เมื่อวันที่ ๑ ธันวาคม ๒๕๖๓ ปลัดกระทรวงเกษตรและสหกรณ์ได้มอบแนวทางการขับเคลื่อนกระทรวงเกษตรและสหกรณ์ให้กับผู้บริหารและบุคลากรของส่วนราชการ/หน่วยงานในสังกัดกระทรวงเกษตรและสหกรณ์ ทั้งในส่วนกลางและส่วนภูมิภาค โดยสรุปเป็นแนวทางดำเนินงานหลักใน ๓ ด้าน ดังนี้

๒.๑ ภารกิจเร่งด่วนเพื่อขับเคลื่อนยุทธศาสตร์และนโยบายให้บรรลุเป้าหมาย ประกอบด้วย

- ๑) เร่งรัดงานโครงการอันเนื่องมาจากพระราชดำริของกระทรวง
- ๒) ขยายพื้นที่เกษตรทฤษฎีใหม่สร้างความเข้มแข็งให้เกษตรกรฐานราก
- ๓) ยกระดับศักยภาพแปลงใหญ่ด้วยเกษตรสมัยใหม่
- ๔) ผลักดันการสร้างเกษตรมูลค่าสูง
- ๕) พัฒนาช่องทางเชื่อมโยงตลาดสินค้าเกษตรทั้งในและต่างประเทศ
- ๖) ผลักดันการพัฒนา Big Data อย่างเป็นรูปธรรม
- ๗) ยกระดับ ศพก. สู่นวนย์พัฒนา Smart Farmer ครบวงจร
- ๘) ปรับปรุงกลไกและคณะทำงานขับเคลื่อนระดับพื้นที่
- ๙) มอบหมายรองปลัดกระทรวงดูแลการขับเคลื่อนระดับพื้นที่
- ๑๐) ปรับปรุงระบบประชาสัมพันธ์ทุกรูปแบบให้ทันสมัยเข้าถึงเกษตรกร

๒.๒ ขับเคลื่อนการแก้ไขปัญหาเฉพาะหน้าให้เกษตรกร ประกอบด้วย

- ๑) การแก้ไขปัญหาให้เกษตรกรที่ได้รับผลกระทบจากโควิด - ๑๙
- ๒) เพิ่มประสิทธิภาพการบริหารจัดการและแก้ไขปัญหาภัยพิบัติด้านการเกษตร
- ๓) การรับเรื่องราวร้องทุกข์และการเยี่ยมเยียนพี่น้องเกษตรกร
- ๔) การแก้ไขปัญหาหนี้สินให้เกษตรกร

๒.๓ วารากฐานการทำงานของกระทรวงรองรับความปกติใหม่ (New Normal) ประกอบด้วย

- ๑) สร้างเส้นทางความก้าวหน้าในอาชีพที่ชัดเจนและพัฒนา Smart Officer ให้พร้อมรับการเปลี่ยนแปลง
- ๒) สร้างความตระหนักในวัฒนธรรมองค์กร ค่านิยมร่วม และสร้างอัตลักษณ์ของกระทรวง รวมทั้งยกระดับสวัสดิการเพื่อคนกระทรวง
- ๓) กำหนดตัวชี้วัดร่วมเพื่อสร้างพลังการขับเคลื่อนบูรณาการทั้งส่วนกลางและส่วนภูมิภาค
- ๔) ปรับปรุงโครงสร้าง อำนาจหน้าที่และบทบาทของหน่วยงานในสังกัดกระทรวงให้สอดคล้องกับเป้าหมายระยะยาวและแนวทางการพัฒนาด้านการเกษตรของประเทศ
- ๕) สร้างเอกภาพในการขับเคลื่อนภารกิจของกระทรวง
- ๖) สร้างหอบังคับการ (Control Tower) เพื่อตรวจสอบ ติดตาม การบริหารแผนงานและงบประมาณของกระทรวง
- ๗) ทบทวนแผนพัฒนาการเกษตรและสหกรณ์ระดับจังหวัดให้เป็นแผนหลักด้านการเกษตรของกระทรวงในจังหวัด เพื่อบูรณาการงบประมาณและสร้างแนวร่วมการพัฒนา
- ๘) ให้ผู้ตรวจราชการกระทรวงและผู้ตรวจราชการกรมเป็นผู้นำการเพิ่มประสิทธิภาพการปฏิบัติราชการในพื้นที่
- ๙) ผลักดันการศึกษาวิจัย เทคโนโลยีและนวัตกรรมทางการเกษตรทุกด้าน

๒.๘ แผนพัฒนาภาค พ.ศ. ๒๕๖๐ - ๒๕๖๕ (ฉบับทบทวน)

ภาคเหนือ

“ฐานเศรษฐกิจสร้างมูลค่าสูง เชื่อมโยงเศรษฐกิจกับประเทศในกลุ่มอนุภูมิภาคแม่น้ำโขง” ประกอบด้วยยุทธศาสตร์การพัฒนา ดังนี้

๑. พัฒนาการท่องเที่ยวและธุรกิจบริการต่อเนื่องให้มีคุณภาพ สามารถสร้างมูลค่าเพิ่มอย่างยั่งยืน และกระจายประโยชน์อย่างทั่วถึง รวมทั้งต่อยอดการผลิตสินค้าและบริการที่มีศักยภาพสูงด้วยภูมิปัญญาและนวัตกรรม
๒. ใช้โอกาสจากเขตเศรษฐกิจพิเศษ และการเชื่อมโยงกับอนุภูมิภาค GMS BIMSTEC และ AEC เพื่อขยายฐานเศรษฐกิจของภาค
๓. ยกกระดับเป็นฐานการผลิตเกษตรอินทรีย์และเกษตรปลอดภัย เชื่อมโยงสู่อุตสาหกรรมเกษตรแปรรูปที่สร้างมูลค่าเพิ่มสูง
๔. พัฒนาคุณภาพชีวิตและแก้ไขปัญหาความยากจน พัฒนาระบบดูแลผู้สูงอายุอย่างมีส่วนร่วมของครอบครัวและชุมชน ยกกระดับทักษะฝีมือแรงงานภาคบริการ
๕. อนุรักษ์และฟื้นฟูป่าต้นน้ำให้คงความสมบูรณ์ จัดระบบบริหารจัดการน้ำอย่างเหมาะสมและเชื่อมโยงพื้นที่เกษตรให้ทั่วถึง ป้องกันและแก้ไขปัญหาลพิษหมอกควันอย่างยั่งยืน

สภาพเศรษฐกิจสาขาเกษตรของภาคเหนือ

๑. ภาคเกษตรมีบทบาทสำคัญต่อเศรษฐกิจภาคเหนือ ทั้งในด้านเป็นฐานรายได้หลักของประชากรส่วนใหญ่ และการจ้างงานในปี ๒๕๖๑ ผลิตภัณฑ์ภาคเกษตรมีมูลค่า ๓๓๒,๔๘๑ ล้านบาท คิดเป็นสัดส่วนร้อยละ ๒๖.๒ ของผลิตภัณฑ์ภาค ผลผลิตเกษตรของภาคเหนือส่วนใหญ่เป็นผลิตภัณฑ์จากพืชที่สำคัญ ได้แก่ ข้าว ข้าวโพดเลี้ยงสัตว์ และอ้อยโรงงานในพื้นที่ภาคเหนือตอนล่าง ซึ่งเป็นการทำการเกษตรแปลงใหญ่ที่ยังมีการใช้สารเคมีสูงสำหรับการผลิตพืชผักและผลไม้ส่วนใหญ่อยู่ในภาคเหนือตอนบน โดยระบบการผลิตปรับสู่เกษตรอินทรีย์มากขึ้น ซึ่งอยู่ในระดับเกษตรอินทรีย์ตามวิถีพื้นบ้าน แต่มีแนวโน้มขยายสู่เชิงพาณิชย์ พืชอินทรีย์สำคัญ ได้แก่ กาแฟ และชาอินทรีย์ ในพื้นที่จังหวัดเชียงใหม่ เชียงราย ลำปาง และแม่ฮ่องสอน ข้าวอินทรีย์และข้าวหอมมะลิอินทรีย์ในจังหวัดเชียงราย พะเยา และเชียงใหม่ รวมทั้งพืชผักและผลไม้เมืองหนาว

๒. **พื้นที่ใช้ประโยชน์ทางการเกษตร** ในปี ๒๕๖๐ มีพื้นที่ใช้ประโยชน์ทางการเกษตรรวม ๓๒.๕ ล้านไร่ คิดเป็นร้อยละ ๒๑.๘ ของพื้นที่ใช้ประโยชน์ทางการเกษตรทั่วประเทศ โดยพื้นที่เกษตรของภาคเหนือส่วนใหญ่อยู่ในจังหวัดภาคเหนือตอนล่าง ซึ่งลักษณะภูมิประเทศส่วนใหญ่เป็นพื้นที่ค่อนข้างราบเหมาะสำหรับปลูกข้าวและพืชไร่ มีความเหมาะสมในการทำเกษตรแปลงใหญ่ ขณะที่จังหวัดในภาคเหนือตอนบนมีพื้นที่เกษตรไม่มากนัก เนื่องจากเป็นภูเขาสูงสลับที่ราบเชิงเขา และมีขนาดฟาร์มเล็กมากประมาณ ๑๐ ไร่ต่อครัวเรือน จึงเหมาะกับเกษตรแบบประณีตหรือเกษตรอินทรีย์

๓. **พื้นที่ชลประทานต่อพื้นที่เกษตรของภาคเหนือสูงกว่าค่าเฉลี่ยประเทศ** โดยในปี ๒๕๕๙ มีสัดส่วนร้อยละ ๒๗.๘ ซึ่งสูงกว่าค่าเฉลี่ยของประเทศที่มีสัดส่วนร้อยละ ๒๑.๙ ครอบคลุมพื้นที่ประมาณ ๙.๐๒ ล้านไร่ คิดเป็นร้อยละ ๒๗.๖ ของพื้นที่ชลประทานทั่วประเทศ พื้นที่โครงการชลประทานของภาคเหนือร้อยละ ๗๐ อยู่ในจังหวัดภาคเหนือตอนล่าง แต่ยังมีสัดส่วนพื้นที่ชลประทาน ต่อพื้นที่เกษตรค่อนข้างต่ำเพียงร้อยละ ๒๗.๓ จึงเป็นข้อจำกัดในการบริหารจัดการน้ำเพื่อการเกษตร ทั้งการเก็บกักน้ำในฤดูแล้งและชะลอน้ำในฤดูฝนไม่ทั่วทั่วผลเสียหาย

๒.๙ แผนพัฒนาการเกษตรภาคภายใต้กรอบแผนพัฒนาภาค พ.ศ. ๒๕๖๐ - ๒๕๖๕

แผนพัฒนาการเกษตรภาคเหนือ พ.ศ. ๒๕๖๔ - ๒๕๖๕

กระทรวงเกษตรและสหกรณ์ เกี่ยวข้องกับประเด็นยุทธศาสตร์ในแผนพัฒนาภาคเหนือ ๒ ยุทธศาสตร์ ได้แก่

ยุทธศาสตร์ที่ ๓ ยกระดับเป็นฐานการผลิตเกษตรอินทรีย์และเกษตรปลอดภัยเชื่อมโยง
สู่อุตสาหกรรมแปรรูปที่สร้างมูลค่าเพิ่มสูง

แนวทางการพัฒนา

๑. พัฒนาฐานการผลิตสินค้าเกษตรอินทรีย์ในพื้นที่ภาคเหนือตอนบน และเกษตรปลอดภัยในพื้นที่ภาคเหนือตอนล่าง โดยสนับสนุนการทำเกษตรกรรมยั่งยืนอย่างครบวงจร เกษตรปลอดภัย เกษตรอินทรีย์ สนับสนุนการรวมกลุ่มและสร้างเครือข่ายเกษตรกร เพื่อพัฒนาทั้งด้านการผลิตและการตลาดอย่างมีประสิทธิภาพ ให้ความรู้กับเกษตรกรในการใช้สารอินทรีย์แทนสารเคมี เผื่อระวังผลกระทบจากการใช้สารเคมีที่มีต่อดินและน้ำ ส่งเสริมช่องทางการกระจายผลผลิต สร้างพฤติกรรมและค่านิยมการบริโภคอาหารเพื่อสุขภาพ สนับสนุนการตรวจสอบคุณภาพผลผลิต และการตรวจสอบย้อนกลับอย่างเป็นระบบเพื่อสร้างความมั่นใจให้ผู้บริโภค

๒. สนับสนุนการเชื่อมโยงผลผลิตเกษตรสู่อุตสาหกรรมเกษตรแปรรูปที่มีศักยภาพ ได้แก่ (๑) การแปรรูปพืชผัก ผลไม้ สมุนไพร (ไพล คาวตอง ยอ มะขามป้อม คาฝอย) ในจังหวัดเชียงใหม่ เชียงราย ลำปาง ลำพูน (๒) การแปรรูปข้าว พืชไร่ พืชพลังงาน ในจังหวัดพิจิตร กำแพงเพชร นครสวรรค์ โดยสนับสนุนการพัฒนาสินค้าเกษตรตลอดห่วงโซ่คุณค่า ส่งเสริมการนำนวัตกรรมและเทคโนโลยีมาใช้ในการเพิ่มประสิทธิภาพการผลิต พัฒนาผลิตภัณฑ์ใหม่ที่ตอบสนองความต้องการของตลาดเฉพาะ และสนับสนุนการนำผลผลิตและวัสดุเหลือใช้ทางการเกษตรจากพืชและสัตว์มาผลิตพลังงานทดแทน

๓. พัฒนาอุตสาหกรรมชีวภาพอย่างบูรณาการตลอดห่วงโซ่คุณค่า และเชื่อมโยงกับอุตสาหกรรมเกษตรชีวภาพ อุตสาหกรรมแปรรูปอาหาร และแปรรูปชีวมวล ในจังหวัดนครสวรรค์และกำแพงเพชร โดยสนับสนุนการนำผลผลิตและวัสดุเหลือใช้ทางการเกษตรจากพืชและสัตว์พัฒนาเป็นพลังงานทดแทน สนับสนุนการพัฒนาและเผยแพร่องค์ความรู้ในการนำพืช/วัสดุชีวภาพมาใช้ประโยชน์ตลอดห่วงโซ่คุณค่า อาทิ ใช้ประโยชน์ในการเป็นอาหารสัตว์ แปรรูปเพื่อเป็นสินค้า นำกากมาใช้ในการผลิตพลังงานชีวมวล เป็นการเพิ่มมูลค่าผลผลิตการเกษตรที่ได้ประโยชน์สูงสุดและช่วยลดปัญหาสิ่งแวดล้อม ส่งเสริมการวิจัยและพัฒนา ตลอดจนพัฒนาคลัสเตอร์อุตสาหกรรมชีวภาพในพื้นที่ที่เหมาะสม

๔. สนับสนุนการวิจัยและพัฒนาทางการเกษตรทั้งระบบ ส่งเสริมการใช้ปัจจัยการผลิตและเทคโนโลยีที่เหมาะสมกับสภาพพื้นที่ รวมทั้งเสริมสร้างความรู้ การให้ข้อมูลเพื่อการตัดสินใจการผลิตแก่เกษตรกร เช่น การโซนนิ่งพื้นที่ปลูกพืช การเกษตรแปลงใหญ่ ซึ่งเป็นการบริหารจัดการที่ดินให้เกิดประโยชน์สอดคล้องกับศักยภาพและให้ผลตอบแทนที่เหมาะสม เพื่อเพิ่มประสิทธิภาพและลดต้นทุนการผลิต

๕. สร้างและพัฒนาเกษตรกรรุ่นใหม่ให้เป็นเกษตรกรอัจฉริยะ (Smart Farmer) ที่มีขีดความสามารถในการแข่งขัน โดยยกระดับให้เกษตรกรเป็นผู้ประกอบการเกษตรบนฐานทรัพยากรชีวภาพและภูมิปัญญาท้องถิ่น รวมทั้งพัฒนาศักยภาพเกษตรกรในการเข้าถึงองค์ความรู้ด้านการผลิตและการตลาด การใช้ประโยชน์จากข้อมูลแหล่งเงินทุนและเทคโนโลยี

๖. พัฒนาช่องทางตลาดออนไลน์และระบบโลจิสติกส์สำหรับสินค้าเกษตรจากชุมชน พัฒนานวัตกรรมสำหรับการสร้างระบบโลจิสติกส์สินค้าเกษตรจากชุมชน เพื่อส่งเสริมการขายสินค้าเกษตรออนไลน์โดยเกษตรกร

๗. พัฒนาแหล่งน้ำเพื่อการเกษตรอย่างเป็นระบบเครือข่ายที่เชื่อมโยง เพื่อใช้ประโยชน์ได้อย่างเหมาะสมและเต็มประสิทธิภาพ รวมถึงการพัฒนาแหล่งเก็บกักน้ำนอกเขตพื้นที่ชลประทาน เพื่อเพิ่มประสิทธิภาพการกักเก็บน้ำไว้ในพื้นที่เกษตรกรรม แก้ไขปัญหาการขาดแคลนน้ำของเกษตรกรในพื้นที่นอกเขตชลประทาน

ยุทธศาสตร์ที่ ๕ อนุรักษ์และฟื้นฟูป่าต้นน้ำให้คงความสมบูรณ์ จัดระบบบริหารจัดการน้ำอย่างเหมาะสมและเชื่อมโยงพื้นที่เกษตรให้ทั่วถึง ป้องกันและแก้ไขปัญหาหมอกควันอย่างยั่งยืน

แนวทางการพัฒนา

๑. พัฒนาการจัดการน้ำเชิงลุ่มน้ำทั้งระบบในลุ่มน้ำหลักของภาค ได้แก่ ลุ่มน้ำปิง วัง ยม และน่าน และพัฒนาแหล่งกักเก็บน้ำธรรมชาติขนาดใหญ่ที่สำคัญ ได้แก่ บึงบอระเพ็ด จังหวัดนครสวรรค์ บึงสีไฟ จังหวัดพิจิตร และกว๊านพะเยา จังหวัดพะเยา เพื่อให้เกิดความสมดุลทั้งในด้านการจัดหา การใช้ และอนุรักษ์

๒. แก้ไขปัญหาหมอกควันในพื้นที่ภาคเหนือตอนบนและจังหวัดตาก โดยส่งเสริมการปรับเปลี่ยนการทำเกษตรจากการปลูกพืชเชิงเดี่ยวไปสู่การปลูกพืชในระบบวนเกษตร สนับสนุนการวิจัยและพัฒนาเทคโนโลยีและระบบจัดการพื้นที่เกษตรที่เหมาะสม ส่งเสริมให้นำเศษวัสดุทางการเกษตรไปใช้ประโยชน์เพื่อลดการเผาวัสดุทางการเกษตร และส่งเสริมกระบวนการมีส่วนร่วมของภาครัฐ ภาคเอกชน ประชาชน และองค์กรปกครองส่วนท้องถิ่นในการป้องกันแก้ไขปัญหาหมอกควัน

๒.๑๐ ยุทธศาสตร์ตามแผนพัฒนาจังหวัด/กลุ่มจังหวัด

๒.๑๐.๑ ยุทธศาสตร์การพัฒนากลุ่มจังหวัดภาคเหนือตอนล่าง ๑ (พ.ศ.๒๕๖๑-๒๕๖๕) (ฉบับทบทวน ปี ๒๕๖๔)

เป้าหมายการพัฒนา “ศูนย์กลางความเจริญและการพัฒนาสี่แยกอินโดจีน”

พันธกิจ

๑) ยกระดับและเพิ่มขีดความสามารถทางเศรษฐกิจบนฐานการสร้างมูลค่าเพิ่มจากนวัตกรรม
๒) การอนุรักษ์ ฟื้นฟูและการจัดการทรัพยากรธรรมชาติ สิ่งแวดล้อมและพลังงานเพื่อเป็นรากฐานในการพัฒนา

๓) เสริมสร้างความมั่นคงทางสังคม วัฒนธรรมและยกระดับความเป็นอยู่เพื่อหนุนเสริมการเติบโตอย่างยั่งยืน

๔) พัฒนาแหล่งท่องเที่ยวและการจัดการท่องเที่ยวที่หลากหลายบนฐานเศรษฐกิจสร้างสรรค์

เป้าประสงค์เชิงยุทธศาสตร์

- ๑) พัฒนาผลิตภาพทางการเกษตรมูลค่าสูงให้มีความสอดคล้องกับความต้องการของตลาดภายใต้มาตรฐานความปลอดภัยและมีความยั่งยืน
- ๒) สร้างแหล่งท่องเที่ยวใหม่ และพัฒนาการท่องเที่ยวที่มีศักยภาพให้มีคุณภาพอย่างยั่งยืนมีมูลค่าสูงบนฐานนิเวศน์ ประวัติศาสตร์ และกิจกรรมันทนาการ
- ๓) เป็นศูนย์กลางการเชื่อมโยงโครงข่ายการขนส่งคมนาคมและระบบโลจิสติกส์จากกลุ่มจังหวัดภาคเหนือตอนล่าง ๑ สู่ภูมิภาคและอาเซียน
- ๔) อนุรักษ์ฟื้นฟูและจัดการใช้ประโยชน์ทรัพยากรธรรมชาติ สิ่งแวดล้อมและพลังงานอย่างยั่งยืน บนฐานความสมบูรณ์ของระบบนิเวศน์
- ๕) เป็นศูนย์กลางเสริมสร้างเศรษฐกิจฐานความรู้และเศรษฐกิจดิจิทัลเพื่อเพิ่มขีดความสามารถในการแข่งขันและเพิ่มรายได้ของภาคเหนือตอนล่าง
- ๖) เป็นเมืองที่มีความมั่นคง มั่งคั่ง ประชาชนมีคุณภาพชีวิตที่ดีแบบบูรณาการอยู่ร่วมกันอย่างมีคุณภาพและยั่งยืน

ประเด็นการพัฒนา

- ๑) พัฒนาเกษตรปลอดภัย เกษตรอัจฉริยะ อาหารแปรรูปและอุตสาหกรรม สร้างสรรค์ เพิ่มมูลค่าและยกระดับสู่มาตรฐานระดับสากล
- ๒) พัฒนาโครงข่ายคมนาคมขนส่ง โลจิสติกส์และระบบโซ่อุปทาน ศูนย์กลางอินโดจีนและภูมิภาค RCEP
- ๓) พัฒนาการบริหารทรัพยากรธรรมชาติและสิ่งแวดล้อม และพลังงาน สะอาด ตลอดจนอนุรักษ์ ฟื้นฟูอย่างเป็นระบบและยั่งยืน
- ๔) พัฒนาขีดความสามารถการแข่งขันด้านเศรษฐกิจ การค้าการลงทุน บนฐานการพัฒนานวัตกรรมและดิจิทัล และศูนย์กลางการท่องเที่ยวการบริการบนฐานนิเวศ วัฒนธรรม ประวัติศาสตร์และมรดกโลก
- ๕) น้อมนำศาสตร์พระราชทานคนทุกช่วงวัย ยกยกระดับคุณภาพชีวิต การศึกษา สาธารณสุข สร้างสังคมสุขยั่งยืนและสืบสานประเพณีวัฒนธรรมที่ดีงาม

๒.๑๐.๒ แผนพัฒนาจังหวัดอุดรดิตถ์ (พ.ศ. ๒๕๖๑ - ๒๕๖๕) ฉบับทบทวน

วิสัยทัศน์ “จังหวัดอุดรดิตถ์เป็นเมืองที่ประชาชนมีคุณภาพชีวิตที่ดี มีผลผลิตทางการเกษตรที่ปลอดภัย การท่องเที่ยวมีการพัฒนาและการค้าชายแดนมีมูลค่าสูงขึ้น”

พันธกิจ

- ๑) พัฒนาให้เป็นเมืองน่าอยู่ โครงสร้างพื้นฐานมีการพัฒนา คนมีความรู้คู่คุณธรรม มีวินัย มีศิลปวัฒนธรรมประเพณีที่ดีงาม และมีการสืบสานต่อไป มีความมั่นคง มั่งคั่งและยั่งยืน ในการดำรงชีวิต
- ๒) ส่งเสริม พัฒนา ผลผลิตด้านการเกษตรกรรม อุตสาหกรรม การแปรรูปสินค้า OTOP ให้มีคุณภาพ ประสิทธิภาพปลอดภัย และมีระบบการตลาดที่ดี
- ๓) ส่งเสริมสนับสนุนการมีส่วนร่วมในการพัฒนาสังคม เศรษฐกิจ การเมืองการปกครอง ความมั่นคงและความสมัคคีปรองมอดของประชาชน
- ๔) พัฒนา อนุรักษ์ และฟื้นฟูทรัพยากรธรรมชาติและสิ่งแวดล้อม แหล่งน้ำ และพลังงาน
- ๕) ส่งเสริมพัฒนาจุดผ่านแดนถาวรภูฏูและการค้า การลงทุน การท่องเที่ยว และความสัมพันธ์ที่ดีทั้งภายในและระหว่างประเทศ

เป้าประสงค์

- ๑) ประชาชนและชุมชนมีความเข้มแข็ง มีคุณภาพชีวิตที่ดีมีความมั่นคงและยั่งยืนด้วยปรัชญาเศรษฐกิจพอเพียง
- ๒) เพิ่มขีดความสามารถในการแข่งขันด้านการเกษตรกรรม อุตสาหกรรม การแปรรูปสินค้าผลิตภัณฑ์ OTOP และการตลาด
- ๓) เป็นเมือง ๓ วัฒนธรรม ที่มีอัตลักษณ์ และยกระดับคุณภาพการท่องเที่ยวทุกด้าน
- ๔) ทรัพยากรธรรมชาติ สิ่งแวดล้อม และพลังงานมีความอุดมสมบูรณ์เพิ่มขึ้น
- ๕) ระบบบริหารการค้าชายแดน การลงทุน การท่องเที่ยว ความสัมพันธ์ระหว่างประเทศมีศักยภาพสูงขึ้น

ประเด็นยุทธศาสตร์

- ๑) เสริมสร้างบ้านเมืองให้น่าอยู่ พัฒนาโครงสร้างพื้นฐาน พัฒนาคน ชุมชนและครอบครัว เข้มแข็ง มีคุณภาพชีวิตและสุขภาวะที่ดี
- ๒) พัฒนาภาคเกษตรกรรม อุตสาหกรรม ผลิตภัณฑ์ OTOP ให้มีคุณภาพปลอดภัยได้มาตรฐาน และมีการบริหารจัดการด้านการตลาดที่มีประสิทธิภาพ
- ๓) พัฒนาทุนทางวัฒนธรรม ภูมิปัญญาท้องถิ่น และทรัพยากรธรรมชาติเพื่อส่งเสริมและสนับสนุนการท่องเที่ยวอย่างยั่งยืน
- ๔) อนุรักษ์ พื้นฟูทรัพยากรธรรมชาติและแหล่งน้ำ และส่งเสริมพัฒนาพลังงานที่เป็นมิตรต่อสิ่งแวดล้อม
- ๕) เพิ่มศักยภาพการค้า การลงทุน ระบบ Logistic และความสัมพันธ์ประเทศเพื่อนบ้าน

๒.๑๑ ยุทธศาสตร์อื่นๆ ที่เกี่ยวข้อง

๒.๑๑.๑ ยุทธศาสตร์การพัฒนาเกษตรอินทรีย์แห่งชาติ พ.ศ.๒๕๖๐ – ๒๕๖๔ วิสัยทัศน์

“ประเทศไทยเป็นผู้นำในระดับภูมิภาค ด้านการผลิต การบริโภค การค้า
สินค้าและการบริการ เกษตรอินทรีย์ที่มีความยั่งยืน และเป็นที่ยอมรับในระดับสากล”

ประเด็นยุทธศาสตร์

- | | |
|--|---|
| ยุทธศาสตร์ที่ ๑
หลักการ | ส่งเสริมการวิจัย การสร้างและเผยแพร่องค์ความรู้ และนวัตกรรม เกษตรอินทรีย์
ส่งเสริมการวิจัยทางด้านเกษตรอินทรีย์ สร้างนักวิจัยด้านเกษตรอินทรีย์
รุ่นใหม่และเผยแพร่งานวิจัยให้เกษตรกรสามารถนำผลการวิจัยไปประยุกต์
ใช้ได้จริง พร้อมทั้งบริหารจัดการองค์ความรู้และฐานข้อมูลทางด้าน
เทคโนโลยีเกษตรอินทรีย์ให้สามารถเข้าถึงข้อมูลได้และเป็นข้อมูลที่ทันสมัย |
| ยุทธศาสตร์ที่ ๒
หลักการ | พัฒนาการผลิตสินค้าและบริการเกษตรอินทรีย์
พัฒนาการผลิต การแปรรูป บรรจุหีบห่อ และระบบโลจิสติกส์ โดยแบ่งเป็น
๒ แนวทาง คือ การพัฒนาเกษตรอินทรีย์วิถีพื้นบ้านและการพัฒนาเกษตร
อินทรีย์เข้าสู่มาตรฐานในระดับสากล |
| ยุทธศาสตร์ที่ ๓
หลักการ | พัฒนาการตลาดสินค้าและบริการ และการรับรองมาตรฐาน เกษตรอินทรีย์
สร้างความเข้มแข็งทางการตลาด สร้างตราสินค้าและอัตลักษณ์ความเชื่อมั่น
ให้แก่สินค้าและบริการเกษตรอินทรีย์ พร้อมทั้งเพิ่มช่องทางการตลาดและ |

ธุรกิจ และสร้างความตระหนักให้กับผู้บริโภคเกี่ยวกับสินค้าและบริการ
เกษตรอินทรีย์

ยุทธศาสตร์ที่ ๔ การขับเคลื่อนเกษตรอินทรีย์

หลักการ นำแผนยุทธศาสตร์ไปสู่การปฏิบัติให้เกิดผลเป็นรูปธรรมโดยบูรณาการกับ
ทุกภาคส่วนระดับชาติระดับจังหวัด และระดับพื้นที่

๒.๑๑.๒ ยุทธศาสตร์ความมั่นคงด้านอาหารกระทรวงเกษตรและสหกรณ์ (พ.ศ. ๒๕๖๐ - ๒๕๖๔)

วิสัยทัศน์ “ประชากรในประเทศไทยมีอาหารที่มีคุณภาพเพื่อบริโภคตามหลักโภชนาการอย่าง
เพียงพอและยั่งยืน”

เป้าหมาย

๑) ผลิตอาหารตามหลักมาตรฐาน และผลิตสินค้าเกษตรที่มีคุณภาพดี ปลอดภัย เพียงพอกับ
ความต้องการบริโภคภายในประเทศ สอดคล้องตามหลักโภชนาการอย่างเหมาะสม

๒) ประชากรมีอาหารที่มีคุณค่าทางโภชนาการที่เหมาะสม เพียงพอต่อการบริโภค ในระดับ
ครัวเรือนและชุมชน รวมทั้งในกรณีภาวะไม่ปกติ

๓) มีทรัพยากรเพื่อการผลิตอย่างยั่งยืนและเหมาะสม เกษตรกรมีระบบสวัสดิการ และรายได้
ที่มั่นคง

๔) สนับสนุนการบรรลุเป้าหมายการพัฒนาที่ยั่งยืนของสหประชาชาติ (Sustainable
Development Goals: SDGs) เป้าหมายที่ ๒ ในเรื่องความมั่นคงทางอาหารและ โภชนาการที่ดีขึ้น

ประเด็นยุทธศาสตร์

ยุทธศาสตร์ที่ ๑ ผลิตอาหารอย่างเพียงพอกับความต้องการบริโภคภายในประเทศอย่างยั่งยืน

ยุทธศาสตร์ที่ ๒ สนับสนุนให้ประชากรทุกระดับเข้าถึงอาหารอย่างเพียงพอได้ตลอดเวลา

ยุทธศาสตร์ที่ ๓ ส่งเสริมการผลิตอาหารคุณภาพดี ลดการสูญเสีย และมีการใช้ประโยชน์อย่าง
เหมาะสม

ยุทธศาสตร์ที่ ๔ รักษาเสถียรภาพการผลิตอาหารอย่างยั่งยืน

ยุทธศาสตร์ที่ ๕ สนับสนุนการพัฒนาความมั่นคงด้านโภชนาการอาหาร

๒.๑๑.๓ แผนเตรียมความพร้อมด้านอาหารจังหวัดอุดรธานี

วิสัยทัศน์ “มีความพร้อมด้านอาหาร สามารถสนับสนุนความต้องการของฝ่ายทหารเมื่อมีการร้องขอ”

วัตถุประสงค์

เพื่อให้ทุกภาคส่วนมีความเตรียมพร้อมในการสนับสนุนความต้องการด้านอาหาร ตรงตามความ
ต้องการของฝ่ายทหาร และสนับสนุนการปฏิบัติตามแผนป้องกันประเทศได้อย่างมีประสิทธิภาพ

เป้าหมาย

มีความพร้อมและสามารถระดมทรัพยากรด้านอาหาร สนับสนุนการปฏิบัติการทหารตั้งแต่ภาวะ
ปกติ อย่างครบถ้วนและทันเวลา

๒.๑๑.๔ แผนแม่บทโครงการ “รักษาน้ำเพื่อพระแม่ของแผ่นดิน” ระยะที่ ๓ (พ.ศ.๒๕๖๐ - ๒๕๖๔)

วิสัยทัศน์ “ประชาชนและชุมชนในพื้นที่ลุ่มน้ำได้รับการพัฒนาชีวิตความเป็นอยู่ควบคู่กับการ
อนุรักษ์ทรัพยากรธรรมชาติและสิ่งแวดล้อม โดยใช้หลักการคนกับป่าอยู่ร่วมกัน ฟังฟังและเกื้อกูลกันบนพื้นฐาน
ความพอเพียง ชุมชนมั่นคงเข้มแข็ง คนมีชีวิตที่ดีสามารถพึ่งตนเองได้ มีส่วนร่วมในการพัฒนาและมีภูมิคุ้มกัน

ต่อการเปลี่ยนแปลง”

ยุทธศาสตร์ในการดำเนินงาน

ยุทธศาสตร์ที่ ๑ การพัฒนาและอนุรักษ์ทรัพยากรธรรมชาติและสิ่งแวดล้อม โดยมีแผนงานดังนี้

- ๑) แผนงานการอนุรักษ์ พันธุ์ ป่า ป้องกันรักษาป่าต้นน้ำ และการส่งเสริมการใช้ประโยชน์จากป่าอย่างยั่งยืน
- ๒) แผนงานการอนุรักษ์และพัฒนาทรัพยากรดินเพื่อเพิ่มศักยภาพการผลิต เพื่อความมั่นคงด้านอาหาร
- ๓) แผนงานการฟื้นฟู พัฒนาและการบริหารจัดการทรัพยากรน้ำในภายใต้การเปลี่ยนแปลงสภาพภูมิอากาศ

ยุทธศาสตร์ที่ ๒ การส่งเสริมอาชีพและพัฒนาคุณภาพชีวิต มุ่งยกระดับความเป็นอยู่ของชุมชนและประชาชนในพื้นที่ลุ่มน้ำ ทั้งในด้านการเข้าถึงบริการพื้นฐาน การยกระดับรายได้และการสร้างโอกาสในการประกอบอาชีพ โดยมีแผนงานดังนี้

- ๑) แผนงานการพัฒนาอาชีพ คุณภาพชีวิตและการเข้าถึงบริการทางสังคมและสร้างภูมิคุ้มกันเพื่อพัฒนาคุณภาพชีวิต
- ๒) แผนงานการส่งเสริมและพัฒนาความมั่นคงของคนและชุมชน
- ๓) แผนงานการพัฒนาปรับปรุงโครงสร้างพื้นฐาน

ยุทธศาสตร์ที่ ๓ การเพิ่มประสิทธิภาพการบริหารจัดการ โดยมีแผนงาน ดังนี้

- ๑) แผนงานการพัฒนาการขับเคลื่อนและบูรณาการโครงการ
- ๒) แผนงานพัฒนาศูนย์เรียนรู้เพื่อการพัฒนาอาชีพและสิ่งแวดล้อม
- ๓) แผนงานการศึกษาวิจัยเพื่อแก้ไขปัญหาเกษตรกรรมและต่อยอดภูมิปัญญาและพัฒนานวัตกรรมชุมชนจากความหลากหลายทางชีวภาพและทรัพยากรธรรมชาติในท้องถิ่น

๒.๑๑.๕ แผนเตรียมรับสถานการณ์ภัยพิบัติด้านการเกษตรจังหวัดอุดรดิตถ์

แผนปฏิบัติการป้องกันและแก้ไขปัญหาภัยแล้ง

- ๑) การป้องกัน - การเฝ้าระวัง และแจ้งเตือนภัย
- การพัฒนาแหล่งน้ำ/เพิ่มปริมาณน้ำต้นทุนเพื่อป้องกันและบรรเทาปัญหาภัยแล้ง
- ๒) การเตรียมความพร้อม - การจัดทำข้อมูลการขึ้นทะเบียนเกษตรกรให้เป็นปัจจุบัน
- การจัดทำแผนปฏิบัติการระดับจังหวัด
- วางแผนการจัดสรรน้ำและการเพาะปลูกพืชฤดูแล้งในเขตชลประทาน
- การสำรองเสบียงอาหารสัตว์และเวชภัณฑ์
- การประชาสัมพันธ์ให้คำแนะนำทางวิชาการ
- การเตรียมความพร้อมสนับสนุนเครื่องมือ อุปกรณ์ต่างๆ
- ปรับปรุงทำเนียบรายชื่อคณะกรรมการศูนย์ติดตามฯ และเจ้าหน้าที่

ผู้รับผิดชอบงานภัยพิบัติ

- ๓) การเผชิญเหตุ - การแจ้งเตือนภัยและประชาสัมพันธ์
- การบริหารจัดการน้ำ เพื่อแก้ไขปัญหาภัยแล้ง
- การสนับสนุนเสบียงสัตว์ เพื่อช่วยเหลือเกษตรกรในพื้นที่ประสบภัยพิบัติ
- การปฏิบัติการฝนหลวง
- ๔) การฟื้นฟู - การสำรวจและประเมินความเสียหายของเกษตรกรผู้ประสบภัย

- การให้ความช่วยเหลือตามระเบียบกระทรวงการคลังว่าด้วยเงินอุดหนุนราชการฯ และระเบียบอื่นๆ ที่เกี่ยวข้อง
- การฟื้นฟูพื้นที่การเกษตร และอาชีพให้แก่เกษตรกร
- การให้ความช่วยเหลือด้านหนี้สินแก่สมาชิกสถาบันเกษตรกร สมาชิกสหกรณ์ กลุ่มเกษตรกร ที่ได้รับผลกระทบจากภัยแล้ง
- การซ่อมแซมสิ่งก่อสร้าง/ทรัพย์สิน

แผนป้องกันและบรรเทาสาธารณภัยด้านการเกษตรในช่วงฤดูฝน

- ๑) การป้องกันและลดผลกระทบ
 - การจัดทำแผนเตรียมรับสถานการณ์ภัยพิบัติด้านการเกษตร
 - การบริหารจัดการน้ำ
 - การผลิตทางการเกษตร ด้านพืช ด้านประมง ด้านปศุสัตว์
 - การสร้างการรับรู้
- ๒) การเตรียมความพร้อม
 - การบริหารจัดการน้ำ
 - การผลิตทางการเกษตร ได้แก่ การปรับปรุงข้อมูลทะเบียนเกษตรกร การสำรวจเสบียงอาหารสัตว์และเวชภัณฑ์ การวางแผนการอพยพสัตว์ การเผ่าระวังฟาร์มจระเข้ การสำรวจน้ำหมัก พด. เพื่อบำบัดน้ำเสียในพื้นที่เกษตร การเตรียมความพร้อมและการป้องกันการเกิดโรคระบาดในพืช ปศุสัตว์ และประมง

การสร้างการรับรู้ เช่น ให้คำแนะนำทางวิชาการ ข้อมูลข่าวสาร สถานการณ์ต่างๆ ที่เกี่ยวข้อง การเตรียมความพร้อมด้านข้อมูลข่าวสารบุคลากร และวัสดุอุปกรณ์ในการปฏิบัติงาน

- ๓) การจัดการภาวะฉุกเฉิน
 - การเผชิญเหตุ ได้แก่ ปรับแผนการบริหารจัดการน้ำหลากและน้ำท่วมขัง สนับสนุนเครื่องจักรกล เครื่องมือ และอุปกรณ์ต่างๆ การเสริมตลิ่ง ทำนบดิน กำจัดเศษซากพืชกีดขวางทางระบายน้ำ
 - การบรรเทาทุกข์ ได้แก่ สนับสนุนเสบียงสัตว์เพื่อช่วยเหลือเกษตรกรในพื้นที่ประสบภัย อพยพหรือเคลื่อนย้าย ปศุสัตว์ สัตว์น้ำ ผลิตผลด้านการเกษตรสู่ที่ปลอดภัย การดูแลสุขภาพสัตว์

การสร้างการรับรู้ โดยจัดหน่วยเฉพาะกิจลงพื้นที่ประสบภัย เพื่อให้ความช่วยเหลือเกษตรกร รวมทั้งประเมินความเสียหายและความต้องการช่วยเหลือ

- ๔) การฟื้นฟูและสร้างใหม่ให้ดีกว่าเดิม
 - การซ่อมสร้าง
 - การฟื้นฟูสภาพ

แผนปฏิบัติการป้องกันและแก้ไขปัญหาศัตรูพืชระบาด/โรคระบาด

- ๑) ก่อนเกิดภัย
 - สำรวจติดตามสถานการณ์ศัตรูพืชระบาด/โรคระบาดสัตว์เลี้ยง/โรคระบาดสัตว์น้ำ ให้คำแนะนำทางวิชาการอย่างเป็นระบบ และแจ้งประชาสัมพันธ์ให้เกษตรกรได้รับทราบทั่วกัน
 - สำรวจติดตามสถานการณ์ศัตรูพืชระบาดอย่างเป็นระบบ โดยจัดให้มีแปลงติดตามสถานการณ์ศัตรูพืช และเตือนภัยแก่เกษตรกร
 - สร้างความเข้มแข็งให้แก่เกษตรกรในการกำจัดศัตรูพืช/โรคระบาด ในการเตรียมความพร้อมด้านปัจจัยในการป้องกันศัตรูพืช

- ๒) ขณะเกิดภัย
 - ประชาสัมพันธ์แจ้งเตือนภัยสถานการณ์การระบาด พร้อมแนวทางแก้ไขปัญหาที่เกิดขึ้น

- เจ้าหน้าที่ในพื้นที่ดำเนินการควบคุมการระบาดของศัตรูพืช/โรคระบาดสัตว์เลื้อย/โรคระบาดสัตว์น้ำ จัดหน่วยเคลื่อนที่เร็วลงปฏิบัติงานในพื้นที่แก้ไขปัญหาเบื้องต้น

๓) หลังเกิดภัย

- สำรวจความเสียหายและประเมินความเสียหาย
- การให้ความช่วยเหลือตามระเบียบกระทรวงการคลังว่าด้วยเงินทดรองราชการฯ หรือเงินงบกลาง
- การถ่ายทอดองค์ความรู้และเทคโนโลยีในการป้องกันและควบคุมโรคระบาดอย่างถูกวิธี

แผนปฏิบัติการป้องกันและแก้ไขปัญหาไฟป่าและหมอกควัน

มาตรการที่ ๑ ด้านการรณรงค์และประชาสัมพันธ์

- ประชุมคณะกรรมการบริหารศูนย์ติดตามและแก้ไขปัญหาภัยพิบัติด้านการเกษตรระดับจังหวัด
- จัดทำแผนปฏิบัติเพื่อเตรียมรับสถานการณ์ไฟป่าและหมอกควันในพื้นที่เกษตรกรรมจังหวัดอุดรดิตถ์
- ร่วมประชุมและติดตามสถานการณ์ไฟป่าและหมอกควันกับ war room/หน่วยงานภาคี
- ดำเนินการประชาสัมพันธ์ รณรงค์งดการเผาในพื้นที่เกษตรและพื้นที่โล่งอย่างต่อเนื่องผ่านการประชุม/อบรมต่างๆ ของหน่วยงาน การประชุมประจำเดือนของกำนัน/ผู้ใหญ่บ้าน/ผู้นำชุมชน อาสาสมัครเกษตร กลุ่มผู้ใช้น้ำ สื่อต่างๆ และกลุ่มเป้าหมายลูกค้า ธ.ก.ส. ในพื้นที่จังหวัดอุดรดิตถ์
- โครงการรณรงค์ลดการเผาในท้องถิ่น
- โครงการรณรงค์เผาฟางและตอซังพืช
- โครงการรณรงค์เฝ้าสังเกตตอซังเพื่อบรรเทาภาวะโลกร้อน

มาตรการที่ ๒ ด้านป้องกันและเฝ้าระวังพื้นที่เสี่ยง

- สร้างชุมชนเกษตรปลอดการเผา
- ส่งเสริมการรวมกลุ่มและจัดตั้งชุมชนเกษตรปลอดการเผา
- สนับสนุนและควบคุมไม่ให้เกิดการเผาในพื้นที่การเกษตรในช่วงวิกฤติ

มาตรการที่ ๓ ด้านการเผชิญเหตุ

- อาสาสมัครเกษตรและเครือข่าย เฝ้าระวังและแจ้งเหตุการณ์เผาในพื้นที่
- จัดทำแผนสนับสนุนการปฏิบัติการฝนหลวง เพื่อสร้างความชุ่มชื้นในช่วงฤดูแล้ง ป้องกัน แก้ไขปัญหาไฟป่าและหมอกควัน
- สำรองรถบรรทุกน้ำ

มาตรการที่ ๔ ด้านการส่งเสริมและสร้างเครือข่ายในการงดการเผาในพื้นที่เกษตรกรรม

- สร้างและพัฒนาวิทยากรด้านการทำการเกษตรปลอดการเผา

ส่วนที่ ๒

ข้อมูลทั่วไปและข้อมูลด้านการเกษตรที่สำคัญของจังหวัดอุดรดิตถ์

ข้อมูลทั่วไปของจังหวัดอุดรดิตถ์ (ข้อมูล ณ วันที่ ๑๐ สิงหาคม ๒๕๖๔)

๑.๑ ข้อมูลด้านกายภาพของจังหวัดอุดรดิตถ์

๑.๑.๑ ลักษณะทางภูมิศาสตร์

๑) ข้อมูลที่ตั้ง ขนาดพื้นที่

อุดรดิตถ์ เป็นจังหวัดหนึ่งในภาคเหนือตอนล่าง เป็นประตูขึ้นสู่ดินแดนล้านนาตะวันออก เป็นเมืองก่อนประวัติศาสตร์ ตัวเมืองเดิมชื่อ บางโพท่าอิฐ ได้รับการยกฐานะเป็นจังหวัดเมื่อ พ.ศ. ๒๔๗๖ “อุดรดิตถ์” หมายถึงเมืองท่าแห่งทิศเหนือ เป็นเมืองด่านนแม่ข่ายลับแล และเมืองถิ่นกำเนิดของวีรบุรุษกู้ชาติ “พระยาพิชัยดาบหัก” ทหารเอกสมเด็จพระเจ้าตากสินมหาราช อยู่ห่างจากกรุงเทพมหานคร โดยทางรถยนต์ ๔๙๑ กิโลเมตร และโดยทางรถไฟ ๔๘๕ กิโลเมตร มีขนาดพื้นที่ ๗,๘๓๘.๕๕ ตารางกิโลเมตร หรือ ๔,๘๙๙,๑๒๐ ไร่ เป็นอันดับที่ ๑๑ ของ ๑๗ จังหวัดภาคเหนือ และอันดับที่ ๒๕ ของประเทศ

การใช้ที่ดิน

(๑) พื้นที่การเกษตร ๑,๒๔๙,๙๐๒ ไร่ คิดเป็นร้อยละ ๒๕.๕๑% ของพื้นที่ทั้งหมด

(สำนักงานเศรษฐกิจการเกษตร ,๒๕๖๒)

(๒) พื้นที่ชุมชน ๗๙,๑๖๕ ไร่ คิดเป็นร้อยละ ๑.๖๒ % ของพื้นที่ทั้งหมด

(๓) พื้นที่ป่าไม้ ๓,๓๐๐,๐๔๕ ไร่ คิดเป็นร้อยละ ๖๗.๓๖% ของพื้นที่ทั้งหมด

(สำนักงานป่าไม้จังหวัดอุดรดิตถ์ ,๒๕๖๓)

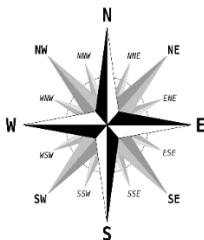
(๔) พื้นที่แหล่งน้ำ ๒๒๐,๙๔๐ ไร่ หรือร้อยละ ๔.๕๐ % ของพื้นที่ทั้งหมด

(๕) พื้นที่เบ็ดเตล็ด ๔๙,๐๖๘ ไร่ หรือร้อยละ ๑.๐๐ % ของพื้นที่ทั้งหมด

ข้อมูลจาก บรรยายสรุปจังหวัดอุดรดิตถ์ ปี ๒๕๖๓

๒) ข้อมูลอาณาเขต

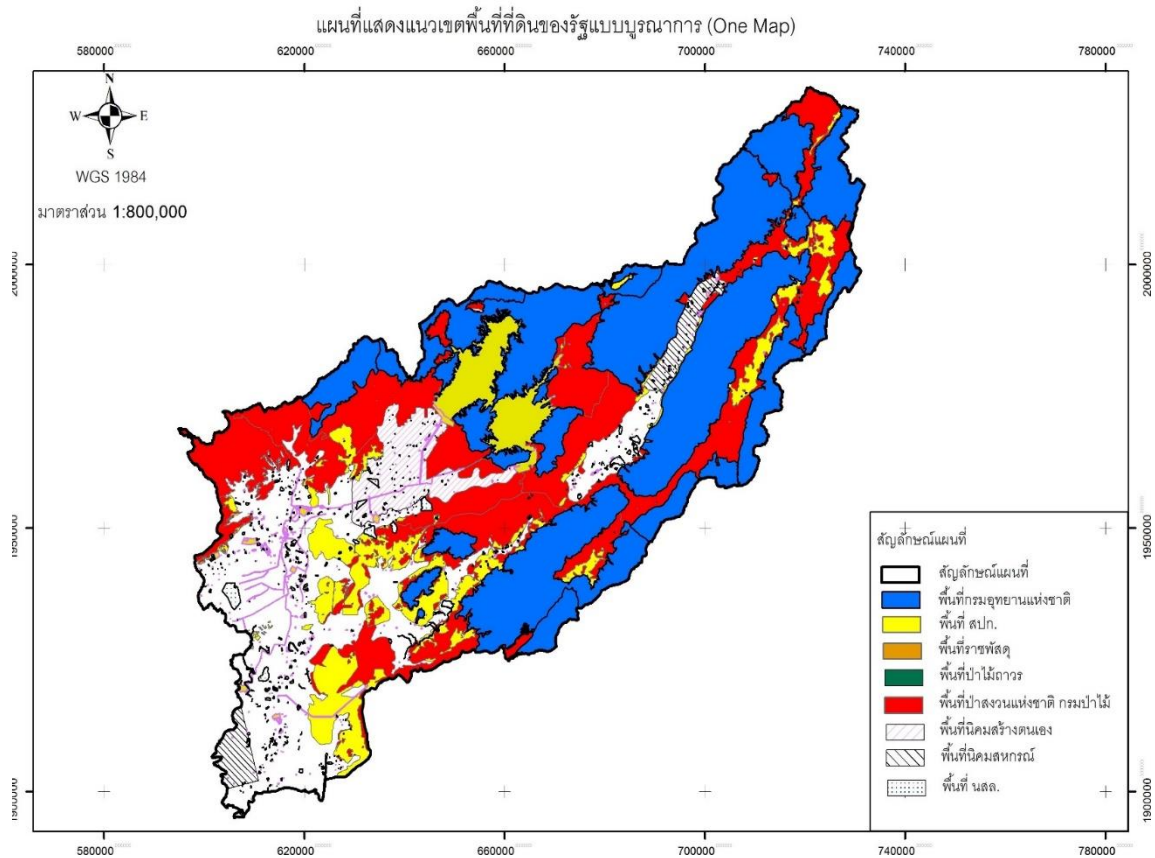
ทิศเหนือ	ติดกับ	จังหวัดแพร่ และจังหวัดน่าน
ทิศตะวันออก	ติดกับ	จังหวัดพิษณุโลก และสาธารณรัฐประชาธิปไตยประชาชนลาว มีเขตชายแดนยาวประมาณ ๑๔๕ กิโลเมตร
ทิศใต้	ติดกับ	จังหวัดพิษณุโลก
ทิศตะวันตก	ติดกับ	จังหวัดสุโขทัย



แผนที่ที่ตั้งและอาณาเขตจังหวัดอุดรดิตถ์



ที่มา : ที่ทำการปกครองจังหวัดอุดรดิตถ์



๓) ข้อมูลสภาพพื้นที่และลักษณะภูมิประเทศ แบ่งได้เป็น ๓ ลักษณะ คือ

(๑) ที่ราบลุ่มแม่น้ำน่าน บริเวณสองฝั่งของแม่น้ำน่าน และลำน้ำสาขาที่ไหลมาบรรจบกับแม่น้ำน่าน สภาพพื้นที่ส่วนใหญ่เป็นที่ราบลุ่ม อยู่ในเขตอำเภอตรอน พิชัย และบางส่วนของอำเภอเมืองอุดรดิตถ์ อำเภอลับแล และอำเภอทองแสนขัน (ประมาณร้อยละ ๒๐ ของพื้นที่ทั้งหมด)

(๒) ที่ราบระหว่างหุบเขาและเชิงเขา บริเวณที่อยู่ต่อเนื่องจากบริเวณที่ราบลุ่มแม่น้ำทางด้านเหนือและด้านตะวันออกของจังหวัด ประกอบด้วยที่ราบแคบๆ ระหว่างหุบเขาตามแนวคลองตรอน แม่น้ำปาด คลองแม่พ่อง ห้วยน้ำไคร้ และลำธารสายต่างๆ สลับกับภูมิประเทศเป็นเขาอยู่ในเขตอำเภอเมืองอุดรดิตถ์ อำเภอลับแล อำเภอน้ำปาด อำเภอปากท่า อำเภอท่าปลา และอำเภอบ้านโคก (ประมาณร้อยละ ๒๐ ของพื้นที่ทั้งหมด)

(๓) เขตภูเขาและที่สูง อยู่ในบริเวณทางด้านเหนือ และทางตะวันออกของจังหวัด โดยเฉพาะเขตอำเภอเมืองอุดรดิตถ์ อำเภอลับแล อำเภอน้ำปาด อำเภอปากท่า อำเภอท่าปลา และอำเภอบ้านโคก (ประมาณร้อยละ ๖๐ ของพื้นที่ทั้งหมด)

๔) ข้อมูลสภาพทางเศรษฐกิจ

จังหวัดอุดรดิตถ์มีผลผลิตสาขาที่ส่งผลต่อเศรษฐกิจของจังหวัดคือ สาขาการเกษตร รองลงไปคือ การอุตสาหกรรมประมง และการพาณิชย์

พืชเศรษฐกิจของจังหวัดที่สำคัญคือ ลางสาดมีการปลูกมากที่สุดในประเทศ นอกจากนี้ ก็มีทุเรียน เงาะ มังคุด สับปะรด ลำไย ส่วนพืชไร่ที่เป็นพืชเศรษฐกิจคือ ข้าว อ้อย ข้าวโพด กระเทียม ถั่วต่างๆ และยาสูบ เป็นต้น มีพื้นที่ปลูกอ้อยมากเพราะมีโรงงานน้ำตาล และมีโรงงานผลิตภัณฑ์ลูกตาวกระป๋อง รวมทั้งมีการทำอุตสาหกรรมในครัวเรือนหลายอย่างเช่น การทำไม้กวาดตองกง การทอผ้า การจักสาน เครื่องใช้ไม้ไผ่ การทำเครื่องปั้นดินเผา การตีเหล็ก ทำเครื่องใช้เกษตรกรรมและทำมีด เป็นต้น สภาพความคล่องตัวของเศรษฐกิจ ส่วนใหญ่จะอยู่ในเขตเมืองอุดรดิตถ์

อำเภอลับแล อำเภอฟิชัย มีธนาคารพาณิชย์ให้บริการอยู่หลายแห่ง จากสภาพทั่วไปแล้วจังหวัดอุตรดิตถ์ มีค่าครองชีพของประชากรอยู่ในระดับปานกลาง

๕) ข้อมูลทรัพยากรธรรมชาติ

จังหวัดอุตรดิตถ์มีทรัพยากรป่าไม้ที่สมบูรณ์มีทรัพยากรแร่ธาตุหลายชนิด เช่น แร่พลวง เหล็ก ทองแดง ยิปซัม ไยหิน ดินขาวทัลค์แต่ยังไม่ได้นำไปใช้ในทางเศรษฐกิจ และมีแหล่งน้ำธรรมชาติที่สำคัญ ได้แก่ แม่น้ำน่านไหลผ่านเขตจังหวัดเป็นระยะความยาวถึง ๑๖๐ กิโลเมตร แม่น้ำปาด ห้วยพูล คลองแม่พร่อง ห้วยน้ำพี คลองตรอน ห้วยน้ำลอก นอกจากนี้มีเขื่อนและฝายกักเก็บน้ำเพื่อการชลประทาน คือ เขื่อนสิริกิติ์ ฝายสมเด็จพระเจ้าฝายหลวงลับแล และเป็นฝายกั้นน้ำแห่งแรกของประเทศไทย

๖) ข้อมูลลักษณะดิน (ที่มา : สถานีพัฒนาที่ดินอุตรดิตถ์)

๖.๑ ศักยภาพของดินในพื้นที่จังหวัดอุตรดิตถ์ สามารถแบ่งเป็นบริเวณต่าง ๆ ได้ดังนี้

(๑) บริเวณที่เหมาะสมในการทำนา แบ่งเป็นบริเวณที่เหมาะสมมาก ได้แก่ บริเวณอำเภอตรอน และบางส่วนของอำเภอฟิชัย ส่วนบริเวณที่มีความเหมาะสมปานกลาง ได้แก่ พื้นที่บางส่วนของอำเภอลับแล

(๒) บริเวณที่เหมาะสมในการปลูกพืชไร่ ได้แก่ บริเวณอำเภอฟิชัย และบางส่วนของอำเภอเมืองอุตรดิตถ์

(๓) บริเวณที่ไม่เหมาะสมสำหรับปลูกพืชไร่ทั่วไป แต่เหมาะสมสำหรับเป็นพื้นที่สำหรับเป็นทุ่งหญ้าเลี้ยงสัตว์หรือปลูกป่า ได้แก่ พื้นที่ส่วนใหญ่ของอำเภอบ้านโคก อำเภอปากท่า อำเภอน้ำปาดและบางส่วนของอำเภอเมืองอุตรดิตถ์และอำเภอลับแล จากการสำรวจดินของกองสำรวจและจำแนกดิน กรมพัฒนาที่ดินสามารถจำแนกลักษณะดิน ที่พบในพื้นที่จังหวัดอุตรดิตถ์ตามลักษณะธรณีสัณฐานและวัตถุต้นกำเนิดดิน ดังนี้

- บริเวณที่ราบน้ำท่วมถึง (flood plain) มีเนื้อที่ประมาณ ๓๖,๕๙๑ ไร่ หรือร้อยละ ๐.๗๕ ไร่ เป็นที่ราบบริเวณสองฝั่งแม่น้ำน่านและลำน้ำสาขา ซึ่งอาจเกิดน้ำท่วมทุกปีในฤดูฝน สภาพพื้นที่ราบเรียบถึงค่อนข้างราบเรียบ ความลาดชันร้อยละ ๐ - ๒ ลักษณะดินเกิดจากการทับถมของตะกอน ลำน้ำทุก ๆ ปี เป็นดินสีกเนื้อดินส่วนใหญ่เป็นดินร่วนปนทราย ดินร่วนถึงดินเหนียว และมีการทับถมของตะกอนลำน้ำในช่วงเวลาที่แตกต่างกัน ดินมีการระบายน้ำดีถึงเลว มีความอุดมสมบูรณ์ตามธรรมชาติปานกลาง ใช้ประโยชน์ที่ดินในการทำนา ปลูกพืชไร่ และพืชผัก ได้แก่ กลุ่มชุดดินที่ ๒๑, ๓๘ และ ๕๙

- บริเวณสันดินริมน้ำเก่า (old levee) มีเนื้อที่ประมาณ ๑๗๓,๘๑๖ ไร่ หรือร้อยละ ๓.๕๕ ไร่ เป็นบริเวณ ที่ถัดจากที่ราบน้ำท่วมถึง เกิดจากการทับถมของตะกอนลำน้ำเกิดเป็นสันดินริมน้ำเก่า สภาพพื้นที่ราบเรียบถึงลูกคลื่นลอนลาดเล็กน้อย ความลาดชันร้อยละ ๐ - ๕ เนื้อดินเป็นพวกดินร่วนปนทรายปนทรายแข็ง ถึงดินเหนียว เป็นดินสีกมาก การระบายน้ำดีถึงดีปานกลาง ความอุดมสมบูรณ์ตามธรรมชาติปานกลาง มีการใช้ประโยชน์ที่ดินในการปลูกพืชไร่ พืชผัก และไม้ผล ได้แก่ กลุ่มชุดดิน ที่ ๓๓ และ ๖๐

- บริเวณตะพักลำน้ำค่อนข้างใหม่ (semi - recent terrace) มีเนื้อที่ประมาณ ๕๐๑,๗๑๑ ไร่ หรือร้อยละ ๑๐.๒๔ เป็นบริเวณที่ถัดจากที่ราบน้ำท่วมถึงและสันดินริมน้ำเก่าเกิดจากการทับถมของตะกอน ลำน้ำที่มีอายุค่อนข้างใหม่ สภาพพื้นที่ราบเรียบถึงค่อนข้างราบเรียบความลาดชัน ร้อยละ ๐ - ๒ ลักษณะดินเป็นดินสีกมาก เนื้อดินเป็นดินร่วนปนทรายแข็ง ดินร่วนเหนียวปนทรายแข็งถึงดินเหนียวมีการระบายน้ำเลว ความอุดมสมบูรณ์ตามธรรมชาติต่ำถึงปานกลางมีการใช้ประโยชน์ที่ดินในการทำนา บางแห่งที่มีแหล่งน้ำสามารถปลูกพืชไร่ และพืชผักในฤดูแล้ง ได้แก่ กลุ่มชุดดินที่ ๑, ๒, ๓, ๔, ๕, ๖, ๗ และ ๑๕

- บริเวณตะพักลำน้ำเก่า (old alluvium terrace) มีเนื้อที่ประมาณ ๖๘๒,๓๔๖ ไร่ หรือร้อยละ ๑๓.๙๒ แบ่งเป็น ๒ ลักษณะ คือ

(๑) บริเวณตะพักลำน้ำระดับต่ำ (low terrace) มีเนื้อที่ ๑๙๔,๒๒๘ ไร่ หรือร้อยละ ๓.๙๖ เกิดจากการทับถมของตะกอนลำน้ำเก่า บนตะพักลำน้ำระดับต่ำ สภาพพื้นที่ราบเรียบถึงค่อนข้างราบเรียบ ความลาดชันร้อยละ ๐ - ๒ ลักษณะดินส่วนใหญ่เป็นดินลิกมาก มีบางแห่งที่เป็นดินตื้นปนกรวดหรือลูกรัง เนื้อดินเป็นดินร่วนปนทราย ถึงดินร่วนเหนียวปนทราย มีการระบายน้ำค่อนข้างเร็ว ความอุดมสมบูรณ์ ตามธรรมชาติต่ำ มีการใช้ประโยชน์ที่ดิน ในการทำนา ได้แก่กลุ่มชุด ดินที่ ๑๖, ๑๗, ๑๘, ๒๒, ๒๔ และ ๒๕

(๒) บริเวณตะพักลำน้ำเก่าระดับกลางถึงสูง (middle to high terrace) มีเนื้อที่ ๔๘๘,๑๑๘ ไร่ หรือร้อยละ ๙.๙๖ เกิดจากการทับถมของตะกอนลำน้ำเก่าบนตะพักลำน้ำระดับกลางถึงสูง สภาพพื้นที่เป็นแบบค่อนข้างราบเรียบถึงลูกคลื่นลอนชัน ความลาดชันร้อยละ ๒ - ๒๐ ลักษณะดินเป็นดินตื้น ถึงลิกมาก เนื้อดินเป็นดินร่วนปนทราย ดินร่วน ถึงดินเหนียวปนทราย มีการระบายน้ำดี ความอุดมสมบูรณ์ตามธรรมชาติต่ำ มีการใช้ประโยชน์ที่ดินในการปลูกพืชไร่ และไม้ผลต่าง ๆ บางแห่งยังคงสภาพเป็นป่าเต็งรัง ได้แก่ กลุ่มชุดดินที่ ๓๕, ๔๐, ๔๑, ๔๔, ๔๘ และ ๔๙

- บริเวณพื้นผิวที่เหลื่อมค้ำจากการกร่อน และที่ลาดเชิงเขา (erosion surface and foot slope) มีเนื้อที่ ๕๘๙,๗๔๒ ไร่ หรือร้อยละ ๑๒.๐๔ เป็นบริเวณที่เกิดจากการผุพังสลายตัวอยู่กับที่หรือเคลื่อนที่ไปเล็กน้อยตามแรงโน้มถ่วงของโลกของวัตถุต้นกำเนิดดิน ได้แก่ หินดินดาน หินทราย หินควอทไซต์ หินฟิลไลต์ และหินแอนดีไซต์ เป็นต้น สภาพพื้นที่เป็นแบบลูกคลื่นลอนลาดถึงเนินเขาความลาดชันร้อยละ ๕ - ๓๕ ลักษณะดินและความอุดมสมบูรณ์ของดินขึ้นกับวัตถุต้นกำเนิดดินเป็นดินตื้นถึงลิกมาก เนื้อดินเป็นดินร่วน ร่วนปนดินเหนียว ร่วนปนทราย ถึงดินเหนียว มีการระบายน้ำดี ความอุดมสมบูรณ์ตามธรรมชาติต่ำถึงปานกลาง มีการใช้ประโยชน์ที่ดิน ในการปลูกพืชไร่ และไม้ผลชนิดต่าง ๆ ได้แก่กลุ่มชุดดิน ที่ ๒๖, ๒๘, ๒๙, ๓๑, ๓๖, ๔๖, ๔๗, ๕๕ และ ๕๖

- บริเวณเนินเขาและภูเขาสูงชัน (hills and mountains) มีเนื้อที่ ๒,๗๒๖,๐๒๗ ไร่ หรือร้อยละ ๕๕.๖๔ เป็นบริเวณที่มีสภาพพื้นที่สูงชัน ความลาดชันมากกว่าร้อยละ ๓๕ ประกอบด้วยดินหลายชนิด เกิดขึ้นปะปนกันยังไม่มีการสำรวจและจำแนกดิน ลักษณะและคุณสมบัติต่าง ๆ ของดิน ตลอดจนความอุดมสมบูรณ์ของดินไม่แน่นอนขึ้นกับหินที่เป็นวัตถุต้นกำเนิดดินบริเวณนั้น ๆ เป็นพื้นที่ ที่ไม่เหมาะสมในการทำการเกษตรใด ๆ เนื่องจากมีความลาดชันมากเกินไปเสี่ยงต่อการชะล้างพังทลายของดินอย่างรุนแรงควรสงวนไว้เป็นพื้นที่ป่าไม้ธรรมชาติ

- พื้นที่ดินหินโผล่ (rock land) มีพื้นที่ ๒๒,๙๔๖ ไร่ หรือร้อยละ ๐.๔๗

- พื้นที่แหล่งน้ำ (water land) มีเนื้อที่ ๑๖๕,๙๔๑ ไร่ หรือร้อยละ ๓.๓๙

๗) แหล่งน้ำสำคัญ

จังหวัดอุตรดิตถ์มีแม่น้ำน่านไหลผ่าน ซึ่งเป็นแม่น้ำที่ไหลมาจากจังหวัดน่าน เข้ามาทางอำเภอท่าปลา และอำเภอน้ำปาด โดยมีแม่น้ำปาด ซึ่งมีต้นน้ำมาจากประเทศลาวและเป็นเขตติดต่อกับจังหวัดอุตรดิตถ์ไหลผ่าน อำเภอปากท่า อำเภอน้ำปาด ไหลลงมาบรรจบกับแม่น้ำน่าน จากนั้นลำน้ำน่านจะไหลผ่านลงมาทิศตะวันตกเข้าเขต อำเภอท่าปลา อำเภอเมือง อำเภอลับแล และไหลลงผ่านบริเวณที่ราบถึงที่ตั้งจังหวัดอุตรดิตถ์แล้วไหลผ่าน อำเภอตรอน อำเภอพิชัย ไปยังจังหวัดพิษณุโลกเนื่องจากแม่น้ำน่านมักจะเปลี่ยนทางเดินของน้ำในอดีตบ่อยๆ จึงทำให้เกิดร่องรอยของทางน้ำเดิมอยู่เกิดเป็นหนองบึงเล็กๆ ซึ่งจะเห็นได้ชัดในบริเวณที่เป็นราบจาก อำเภอเมือง อำเภอตรอนและอำเภอพิชัย

นอกจากนี้ยังมีคลอง ซึ่งไหลลงสู่แม่น้ำน่าน เช่น คลองตรอน ซึ่งไหลผ่านพื้นที่บริเวณอำเภอตรอน จากทิศตะวันออกมาทางทิศตะวันตก คลองแม่พ่องไหลมาจากทิศเหนือของอำเภอลับแล ลงมาทางทิศใต้ นอกจากนี้ยังมีคลองน้ำริด คลองน้ำหมัน และลำห้วยที่เกิดจากภูเขาต่าง ๆ ซึ่งอยู่ทางทิศเหนือ ซึ่งจะมีน้ำเฉพาะ ในปัจจุบันนี้

ราษฎรได้อาศัยน้ำในแม่น้ำน่าน คลองตรอนและน้ำปาด มาใช้ประโยชน์ในทางเกษตรกรรม และใช้ในครอบครัว เพราะมีน้ำอยู่ตลอดปี ส่วนลำห้วยต่างๆ จะมีน้ำเฉพาะในฤดูฝนเท่านั้น นอกจากนี้ยังมีหนองและบึงต่างๆ เช่น บึงมาย บึงกะโล่ บึงหล่ม บึงซ้อ บึงสกด และหนองต่างๆ ซึ่งเกิดจากร่องรอยของแม่น้ำในอดีตที่เปลี่ยนทิศทางเดิมของน้ำ ซึ่งสามารถกักเก็บน้ำไว้ใช้ในฤดูแล้ง แต่ก็มีปริมาณน้ำไม่มากนัก ราษฎรยังใช้น้ำบาดาลบริโภคและใช้ในการเกษตรบ้างเล็กน้อย ระดับน้ำใต้ดินเฉลี่ยลึกประมาณ ๓-๕ เมตรเนื่องจากแม่น้ำน่านมีความสำคัญรองจากแม่น้ำปิงของภาคเหนือ ซึ่งไหลลงสู่แม่น้ำเจ้าพระยาเช่นเดียวกัน ในปัจจุบันนี้มีการสร้างเขื่อนสิริกิติ์ขึ้นที่อำเภอท่าปลา และมีเขื่อนทดน้ำเป็นทอดๆ จึงนับว่าโครงการลำน้ำน่านมีความสำคัญในด้านเกษตรกรรมเป็นอย่างมาก แหล่งน้ำที่สำคัญแบ่งของจังหวัด แบ่งเป็น ๒ ประเภท ดังนี้

๑) แหล่งน้ำผิวดิน

แหล่งน้ำผิวดินที่สำคัญของจังหวัดอุตรดิตถ์ เป็นแหล่งน้ำที่มีอยู่ตามธรรมชาติที่สำคัญ ดังนี้

๑.๑) แม่น้ำน่าน ต้นน้ำอยู่ที่อำเภอปัว-อำเภอท่าวังผา จังหวัดน่าน ไหลผ่านเข้ามาจังหวัดอุตรดิตถ์ที่อำเภอท่าปลา ลงมาทางใต้ของจังหวัด โดยไหลผ่านอำเภอเมืองอำเภอตรอนและอำเภอพิชัยไปสู่จังหวัดพิษณุโลก รวมความยาวของแม่น้ำที่ไหลผ่านจังหวัดอุตรดิตถ์ประมาณ ๑๖๐ กิโลเมตร แม่น้ำสายนี้เปรียบเสมือนเส้นโลหิตใหญ่ของประชาชนในจังหวัด ประชาชนส่วนใหญ่อาศัยน้ำจากแม่น้ำน่านเป็นหลักในการเกษตรกรรมและการบริโภค ซึ่งกรมชลประทานได้ก่อสร้างเขื่อนสิริกิติ์ปิดกั้นแม่น้ำ อำเภอท่าปลา เพื่อกักเก็บน้ำไว้ใช้ในการเกษตรกรรมและผลิตกระแสไฟฟ้า ปัจจุบันเขื่อนอยู่ในความรับผิดชอบของการไฟฟ้าฝ่ายผลิต

๑.๒) แม่น้ำปาด ต้นกำเนิดของแม่น้ำปาดคือภูเขาทุ่งแล้ง ซึ่งเป็นภูเขาที่แบ่งเขตระหว่างประเทศไทยกับ สปป.ลาว ลำน้ำปาดไหลผ่านตำบลม่วงเจ็ดต้น อำเภอบ้านโคก อำเภอปากท่า และไหลผ่านอำเภอน้ำปาดไปบรรจบแม่น้ำน่านที่บ้านปากปาด อำเภอน้ำปาด บริเวณท้ายน้ำเขื่อนสิริกิติ์ ความยาวลำน้ำประมาณ ๑๖๐.๖๕ กิโลเมตร

๑.๓) คลองตรอน ต้นน้ำเกิดในภูเมี่ยง ตำบลน้ำไผ่ อำเภอน้ำปาด ไหลผ่านอำเภอตรอนลงสู่แม่น้ำน่านที่บ้านแก่ง ตำบลบ้านแก่ง อำเภอตรอน ความยาวลำน้ำประมาณ ๑๒๕.๕๐ กิโลเมตร

๑.๔) คลองฝาง เกิดจากเขาขุนฝาง บ้านเหล่าป่าสา ตำบลผาจุก ไปไปบรรจบแม่น้ำน่านที่บ้านปากฝาง ตำบลวังงาม อำเภอเมือง

๑.๕) คลองน้ำริด ต้นน้ำเกิดจากเทือกเขาพลึง อำเภอเด่นชัย จังหวัดแพร่ ไหลผ่านบ้านปางต้นผึ้งมาบรรจบกับห้วยแม่เฉยที่ผาตั้ง แล้วไหลผ่านบ้านด่านนาขามและบ้านน้ำริด ลงสู่แม่น้ำน่านที่ตอนเหนือของมณฑลทหารบกที่ ๓๕ อำเภอเมือง จังหวัดอุตรดิตถ์

๑.๖) คลองโพ เกิดจากเทือกเขาในเขตอำเภอลับแล ไหลผ่านบ้านม่อนดินแดง ตำบลท่าเสาไปบรรจบแม่น้ำน่านที่วัดกลางธรรมสาร

๑.๗) ห้วยแม่พูล-คลองแม่พร่อง ต้นน้ำเกิดจากตำบลแม่พูลไหลผ่านตำบลแม่พูลมาบรรจบคลองแม่พร่องที่ตำบลฝายหลวง แล้วไหลผ่านตำบลทุ่งยั้ง ตำบลไผ่ล้อม ลงบึงมายังเขตตอนใต้ของอำเภอลับแลติดกับอำเภอตรอนและอำเภอพิชัย

๑.๘) คลองละมุง เป็นคลองระบายน้ำจากบึงมายและบริเวณทุ่งสามขาที่คลองต่างๆ ในเขตอำเภอศรีนคร จังหวัดสุโขทัย ลงสู่คลองละมุง ไหลลงสู่แม่น้ำน่านที่บ้านปากคลอง ตำบลคอรุม อำเภอพิชัย ความยาวคลองละมุงประมาณ ๓๕ กิโลเมตร

๒) น้ำชลประทาน

แหล่งน้ำชลประทานที่สำคัญ คือ

๒.๑) เขื่อนสิริกิติ์ ซึ่งก่อสร้างขึ้นตามโครงการพัฒนาลุ่มแม่น้ำน่าน โดยสร้างปิดกั้นแม่น้ำน่านที่บริเวณตำบลผาเลือด อำเภอท่าปลา จังหวัดอุตรดิตถ์ เป็นเขื่อนดินที่ใหญ่ที่สุดในประเทศไทยและเป็นเขื่อนเอนกประสงค์ เพื่อใช้ประโยชน์ในการผลิตกระแสไฟฟ้าและการชลประทานเขื่อนสิริกิติ์เนื้อที่ประมาณ ๒๘๔.๘ ตารางกิโลเมตรหรือประมาณ ๑๗๘,๐๐๐ ไร่ เก็บน้ำได้สูงสุด ๙,๕๑๐ ล้านลูกบาศก์เมตร สร้างเสร็จเมื่อปี ๒๕๑๕

๒.๒) อ่างเก็บน้ำคลองตรอน ตั้งอยู่ที่บ้านห้วยแมง ตำบลน้ำไคร้ อำเภอน้ำปาด เป็นเขื่อนดินแกนดินเหนียว สันเขื่อนกว้าง ๙.๐๐ เมตร ยาว ๒๒๐ เมตร สูง ๔๘ เมตร มีพื้นที่รับน้ำฝนเหนือที่ตั้งเขื่อน ๒๖๕ ตารางกิโลเมตร เก็บกักน้ำได้สูงสุด ๕๙ ล้านลูกบาศก์เมตรซึ่งก่อสร้างโดยกรมชลประทานในปี พ.ศ. ๒๕๓๗-๒๕๔๐

๒.๓) อ่างเก็บน้ำห้วยแม่เฉย ตั้งอยู่ที่บ้านม่อนหัวฝาย ตำบลบ้านด่านนาขาม อำเภอเมือง อุตรดิตถ์ จังหวัดอุตรดิตถ์ เป็นเขื่อนดินแกนดิน สันเขื่อนกว้าง ๙.๐๐ เมตร ความยาวสันเขื่อน ๓๔๓.๕๐ เมตร ความสูงสันเขื่อน ๓๕.๐๐ เมตร เก็บกักน้ำได้สูงสุด ๔.๐๐ ล้านลูกบาศก์เมตร ซึ่งก่อสร้างโดยกรมชลประทานในปี พ.ศ.๒๕๕๓ - ๒๕๕๖

๒.๔) อ่างเก็บน้ำห้วยน้ำร้อนเนื่องมาจากพระราชดำริ ตั้งอยู่ที่บ้านกิวเคียน หมู่ที่ ๑๒ ตำบลจirim อำเภอท่าปลา จังหวัดอุตรดิตถ์ เป็นเขื่อนดินแบบแบ่งส่วน ความยาวสันเขื่อน ๔๔๐.๐๐ เมตร ความสูงสันเขื่อน ๕๕.๐๐ เมตร ความกว้าง ๙ เมตร เก็บกักน้ำได้สูงสุด ๗๓.๓๐ ล้านลูกบาศก์เมตร ซึ่งก่อสร้างโดยกรมชลประทานในปี พ.ศ.๒๕๕๖-๒๕๖๓

๒.๕) เขื่อนทดน้ำผาจุก ตั้งอยู่ที่บ้านผาจุก ตำบลบ้านด่าน อำเภอเมืองอุตรดิตถ์ จังหวัดอุตรดิตถ์ เป็นอาคารคอนกรีตเสริมเหล็กและประตูบานเหล็กโค้ง จำนวน ๗ ช่อง บานขาด ๑๒.๕x๑๑.๕๐ เมตร ระบายน้ำได้สูงสุด ๓,๓๔๔ ล้านลูกบาศก์เมตร/วินาที

ข้อมูลพื้นที่ชลประทาน

โครงการ	จำนวน (แห่ง)	พื้นที่ (ไร่)	ปริมาณน้ำเก็บกัก (ล้าน ลบ.ม.)
โครงการชลประทานขนาดกลาง	๗	๕๙,๔๔๗	๖๓
สถานีสูบน้ำด้วยไฟฟ้า	๑๒๒	๒๔๑,๘๖๐	-
โครงการชลประทานขนาดเล็ก	๑๓๒	๙๕,๔๒๙	๑๕.๐๕
โครงการส่งน้ำ ยม-น่าน	๑	๕๒,๒๓๙	-
โครงการเขื่อนทดน้ำผาจุก	๑	๔๘๑,๔๐๐	
รวม		๔๖๓,๑๔๙	๗๘.๐๕

หมายเหตุ : โครงการเขื่อนทดน้ำผาจุก อยู่ระหว่างดำเนินการก่อสร้างระบบส่งน้ำ

พื้นที่โครงการชลประทานขนาดกลาง

ลำดับที่	โครงการ	พื้นที่ (ไร่)
๑	ฝายน้ำริด	๖๙๒
๒	ฝายป่าไร่	๑,๖๐๐
๓	โรงสูบน้ำบ้านเกาะ	๓๔,๔๔๖
๔	อ่างเก็บน้ำห้วยแม่เฉย	๑,๖๘๑
๕	ฝายน้ำปาด	๑,๕๐๐

ลำดับที่	โครงการ	พื้นที่ (ไร่)
๖	อ่างเก็บน้ำคลองตรอน	๑๘,๐๒๘
๗	โครงการช่วยเหลือผู้อพยพย้ายเขื่อนสิริกิติ์	๑๕,๐๐๐
รวม		๓๒,๙๔๗

หมายเหตุ โครงการช่วยเหลือผู้อพยพย้ายเขื่อนสิริกิติ์ สู้บน้ำเพื่อการอุปโภค - บริโภค จำนวน ๑,๕๐๐ ไร่

๑.๑.๒ ข้อมูลลักษณะภูมิอากาศ

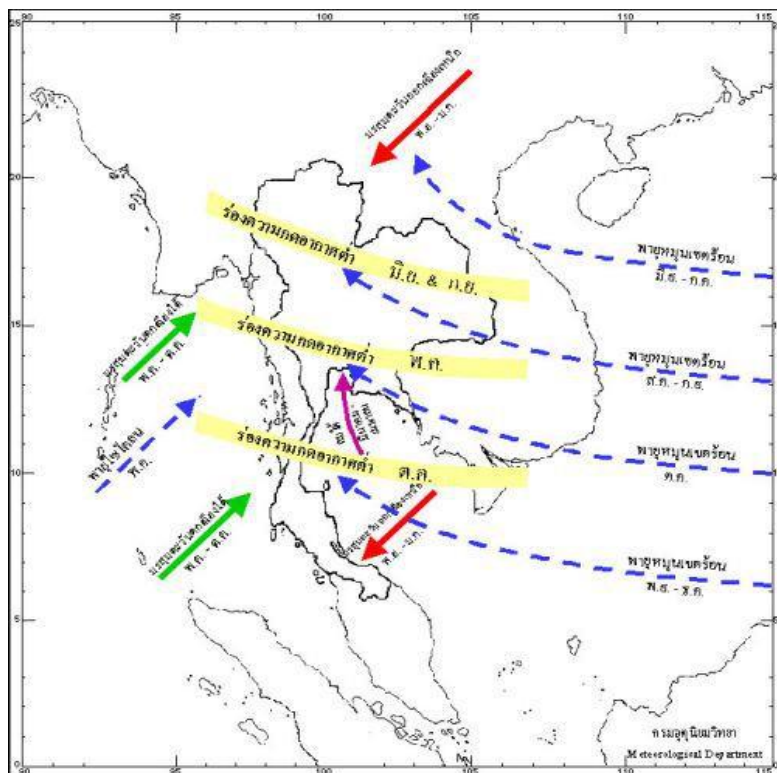
จังหวัดอุตรดิตถ์มีภูมิอากาศแบบร้อนชื้นสลับร้อนแห้งแล้ง หรือฝนเมืองร้อนเฉพาะฤดู เพราะได้รับอิทธิพลจากกระแสลมมรสุมตะวันออกเฉียงเหนือ และตะวันตกเฉียงใต้ มีความชื้นและความร้อนสูง ในฤดูร้อนอากาศจะร้อนจัด อุณหภูมิเฉลี่ย ๓๕ องศาเซลเซียส อากาศเย็นสบายในฤดูหนาวและมีฝนตกชุกในฤดูฝน

๑) ฤดูกาล

ฤดูฝน เป็นฤดูที่เริ่มลงมือเพาะปลูกพืชเมืองร้อน จะเริ่มประมาณกลางเดือนพฤษภาคมและไปสิ้นสุดฤดูในเดือนกันยายนหรือต้นเดือนตุลาคมซึ่งเป็นช่วงฤดูฝนด้านที่ต้นลมจะได้รับปริมาณฝนมากกว่าด้านปลายลม ซึ่งฝนที่ตกอยู่นั้นเป็นลักษณะของฝนภูเขา พื้นที่หน้าเขาจะได้รับฝนมากกว่าด้านหลังเขา ฝนที่ตกเป็นฝนจากมรสุมตะวันตกเฉียงใต้ที่พัดมาจากอ่าวเบงกอลกับฝนจากพายุดีเปรสชันที่พัดจากทะเลจีนใต้

ฤดูหนาว เป็นฤดูของมรสุมตะวันออกเฉียงเหนือ เริ่มต้นประมาณกลางเดือนตุลาคมและสิ้นสุดประมาณเดือนกุมภาพันธ์ ฤดูหนาวในภาคเหนือมีลักษณะเห็นเด่นชัด กว่าภาคกลาง และภาคใต้ เพราะอยู่ใกล้แนวเคลื่อนที่ของอากาศหนาวเย็นที่เคลื่อนที่จากเขตความกดอากาศสูงในไซบีเรียและผ่านประเทศจีน

ฤดูร้อน เริ่มต้นประมาณกลางเดือนกุมภาพันธ์และไปสิ้นสุดประมาณกลางเดือนพฤษภาคม ในเดือนกุมภาพันธ์มรสุมตะวันออกเฉียงเหนือเริ่มอ่อนกำลังลง ทำให้ลมตะวันออกเฉียงใต้จากทะเลจีนใต้ มีกำลังแรงขึ้น เป็นผลให้เกิดพายุฤดูร้อนขึ้นในภาคเหนือเป็นครั้งคราว ในเดือนมีนาคมและเมษายนอุณหภูมิในภาคเหนือขึ้นสูงมาก



๒) ข้อมูลปริมาณน้ำฝน (ข้อมูล ๑๐ ปี)

ตารางที่ ๑ ปริมาณน้ำฝน ปี พ.ศ. ๒๕๕๔ - ๒๕๖๓

ปี (พ.ศ.)	ปริมาณน้ำฝน (มิลลิเมตร)	ปริมาณน้ำฝน	
		สูงสุด (มม.)	จำนวนวัน
๒๕๕๔	๒,๑๑๒.๘	๑๔๑.๖	๑๓๗
๒๕๕๕	๑,๔๗๕.๓	๘๓.๘	๑๑๙
๒๕๕๖	๑,๓๔๖.๓	๙๐.๘	๑๑๘
๒๕๕๗	๑,๓๓๗.๒	๑๐๒.๕	๑๑๑
๒๕๕๘	๙๐๓.๙	๗๐.๒	๙๑
๒๕๕๙	๑,๓๕๘.๐	๑๒๘	๔๑
๒๕๖๐	๑,๔๔๕.๔	๑๑๔.๙	๑๑๘
๒๕๖๑	๑,๔๔๗.๑	๑๒๐.๖	๑๘๐
๒๕๖๒	๑,๔๔๗.๑๐	๑๒๐.๖๐	๑๑๑
๒๕๖๓	๑,๐๘๖.๑	๙๙.๕	๘๖

ที่มา : กรมอุตุนิยมวิทยา

๓) ข้อมูลอุณหภูมิ (ข้อมูล ๑๐ ปี)

ตารางที่ ๒ อุณหภูมิสูงสุด - ต่ำสุด ปี พ.ศ. ๒๕๕๔ - ๒๕๖๓

ปี (พ.ศ.)	อุณหภูมิ (°C)		
	สูงสุด	ต่ำสุด	เฉลี่ยทั้งปี
๒๕๕๔	๓๘.๔	๑๔.๕	๒๗.๘
๒๕๕๕	๔๑.๕	๑๕.๐	๒๘.๗
๒๕๕๖	๔๐.๐	๑๗.๐	๒๗.๓
๒๕๕๗	๔๐.๕	๑๑.๐	๒๗.๘
๒๕๕๘	๔๑.๘	๑๔.๐	๒๘.๕
๒๕๕๙	๔๓.๖	๑๐.๔	๒๘.๓
๒๕๖๐	๔๐.๐	๑๗.๑	๒๗.๖
๒๕๖๑	๔๐.๐	๑๖.๔	๒๘.๒
๒๕๖๒	๔๓.๐	๑๓.๐	๒๘.๕
๒๕๖๓	๔๒.๕	๑๔.๐	๒๙.๙

ที่มา : กรมอุตุนิยมวิทยา

๑.๑.๓ ข้อมูลแหล่งน้ำธรรมชาติ แหล่งน้ำที่มีอยู่ตามธรรมชาติที่สำคัญ ดังนี้

๑) แม่น้ำน่าน (แม่น้ำหลัก) ต้นน้ำอยู่ที่อำเภอปัว - อำเภอท่าวังผา จังหวัดน่าน ไหลผ่านเข้ามาจังหวัดอุตรดิตถ์ที่อำเภอท่าปลา ลงมาทางใต้ของจังหวัด โดยไหลผ่านอำเภอเมืองอุตรดิตถ์ ,อำเภอตรอนและอำเภอพิชัยไปสู่จังหวัดพิษณุโลก รวมความยาวของแม่น้ำที่ไหลผ่านจังหวัดอุตรดิตถ์ประมาณ ๑๖๐ กิโลเมตร แม่น้ำสายนี้เปรียบเสมือนเส้นโลหิตใหญ่ของประชาชนในจังหวัด ประชาชนส่วนใหญ่อาศัยน้ำจากแม่น้ำน่านเป็นหลักในการ

เกษตรกรรมและการบริโภค ซึ่งกรมชลประทานได้ก่อสร้างเขื่อนสิริกิติ์ปิดกั้นแม่น้ำ อำเภอน้ำป่า เพื่อกักเก็บน้ำไว้ใช้ในการเกษตรกรรมและผลิตกระแสไฟฟ้า ปัจจุบันเขื่อนอยู่ในความรับผิดชอบของการไฟฟ้าฝ่ายผลิตแห่งประเทศไทย

๒) แม่น้ำป่าต (แม่น้ำสาขา) ต้นกำเนิดของแม่น้ำป่าตคือภูเขาทุ่งแล้ง ซึ่งเป็นภูเขาที่แบ่งเขตระหว่างประเทศไทยกับ สปป.ลาว ลำน้ำป่าตไหลผ่านตำบลม่วงเจ็ดต้น อำเภอบ้านโคก อำเภอฟากท่าและไหลผ่านอำเภอน้ำป่าตไปบรรจบแม่น้ำน่านที่บ้านปากป่าต อำเภอน้ำป่าต บริเวณท้ายน้ำเขื่อนสิริกิติ์ ความยาวลำน้ำประมาณ ๑๖๐.๖๕ กิโลเมตร

๓) คลองตรอน (แม่น้ำสาขา) ต้นน้ำเกิดในภูเมียง ตำบลน้ำไผ่ อำเภอน้ำป่าต ไหลผ่านอำเภอตรอน ลงสู่แม่น้ำน่านที่บ้านแก่ง ตำบลบ้านแก่ง อำเภอตรอน ความยาวลำน้ำประมาณ ๑๒๕.๕๐ กิโลเมตร

๔) คลองฝาง เกิดจากเขาขุนฝาง บ้านเหล่าป่าสา ตำบลผาจุก ไหลไปบรรจบแม่น้ำน่านที่บ้านปากฝาง ตำบลวังงาม อำเภอเมืองอุตรดิตถ์

๕) คลองน้ำริด ต้นน้ำเกิดจากเทือกเขาพลึง อำเภอด่านซ้าย จังหวัดแพร่ ไหลผ่านบ้านปางต้นผึ้ง มาบรรจบกับห้วยแม่เฉยที่ผาตั้ง แล้วไหลผ่านบ้านด่านนาขามและบ้านน้ำริด ลงสู่แม่น้ำน่าน ที่ตอนเหนือของมณฑลทหารบกที่ ๓๕ อำเภอเมืองอุตรดิตถ์ จังหวัดอุตรดิตถ์

๖) คลองโพ เกิดจากเทือกเขาในเขตอำเภอลับแล ไหลผ่านบ้านม่อนดินแดง ตำบลท่าเสา ไปบรรจบแม่น้ำน่านที่วัดกลางธรรมสาคร

๗) ห้วยแม่พูล - คลองแม่พร่อง ต้นน้ำเกิดจากตำบลแม่พูลไหลผ่านตำบลแม่พูล มาบรรจบคลองแม่พร่องที่ตำบลฝายหลวง แล้วไหลผ่านตำบลทุ่งยั้ง ตำบลไผ่ล้อม ลงบึงมายังเขตตอนใต้ของอำเภอลับแล ติดกับอำเภอตรอนและอำเภอพิชัย

๘) คลองละมุง เป็นคลองระบายน้ำจากบึงมายและบริเวณทุ่งสามขา กับคลองต่างๆ ในเขตอำเภอสรีนคร จังหวัดสุโขทัย ลงสู่คลองละมุง ไหลลงสู่แม่น้ำน่านที่บ้านปากคลอง ตำบลคอรัม อำเภอพิชัย ความยาวคลองละมุงประมาณ ๓๕ กิโลเมตร

ตารางที่ ๓ จำนวนแหล่งน้ำของจังหวัดอุตรดิตถ์

อำเภอ	หนอง/บึง/ (แห่ง)	ลำคลอง/ลำห้วย/ลำธาร/คูน้ำ (แห่ง)
๑. เมืองอุตรดิตถ์	๑๒	๘๓
๒. ตรอน	๓๓	๑๓
๓. ท่าปลา	๒๘	๙
๔. น้ำป่าต	๑๗	-
๕. ฟากท่า	๑๙	-
๖. บ้านโคก	๑๕	-
๗. พิชัย	๔๑	๒๘
๘.ลับแล	๓๙	๑๙
๙. ทองแสนซัน	๑๖	๒๖
รวม	๒๒๐	๑๗๘

๑.๑.๔ ข้อมูลสถานีสูบน้ำด้วยไฟฟ้า

จังหวัดอุตรดิตถ์เป็นพื้นที่สำหรับการเกษตร ประชาชนมีอาชีพการเกษตร และการบริหารจัดการน้ำของจังหวัดอุตรดิตถ์ มีการบริหารจัดการอย่างเป็นระบบการจัดตั้งสถานีสูบน้ำด้วยไฟฟ้าในพื้นที่ของจังหวัดอุตรดิตถ์ มีการจัดตั้งสถานีสูบน้ำจำนวน ๑๒๐ สถานี (แห่ง) มีการจัดตั้งตามพื้นที่ ๗ อำเภอ คืออำเภอมืองอุตรดิตถ์

อำเภอพิชัย อำเภอท่าปลา อำเภอพากทำ อำเภอทองแสนขัน อำเภอน้ำปาด อำเภอตรอน อำเภอลับแลและอำเภอ บ้านโคก ไม่มีการจัดตั้งสถานีสูบน้ำด้วยไฟฟ้า เนื่องจากไม่มีแหล่งน้ำที่สามารถรองรับการเครื่องสูบน้ำด้วยไฟฟ้าได้ จึงใช้น้ำเพื่อการเกษตรจากห้วย หนอง คลอง บึง น้ำฝนในการเกษตร

พื้นที่ติดตั้ง สถานีสูบน้ำด้วยไฟฟ้า รายอำเภอของจังหวัดอุตรดิตถ์

ลำดับที่	อำเภอ	ชื่อ อปท	จำนวนสถานี(แห่ง)
๑	เมืองอุตรดิตถ์	ทต.วังกะพี้	๓
๒		อบต.บ้านด่าน	๓
๓		อบต.หาดจิว	๕
๔		ทต.คิ่งตะเกา	๕
๕		ทต.ผาจุก	๗
๖		อบต.แสนตอ	๒
๗		ทต.หาดกรวด	๒
๘		ทต.จี่วังาม	๔
๙		ทต.ป่าเช่า	๑
๑๐	พิชัย	อบต.ไร่อ้อย	๘
๑๑		อบต.ในเมือง	๓
๑๒		อบต.คอรัม	๔
๑๓		อบต.ท่าสัก	๖
๑๔		อบต.บ้านดารา	๗
๑๕		อบต.พญาแมน	๕
๑๖		อบต.ท่ามะเฟือง	๕
๑๗		อบต.บ้านโคก	๓
๑๘		อบต.บ้านหม้อ	๔
๑๙	ท่าปลา	อบต.ผาเลือด	๔
๒๐	พากทำ	อบต.พากทำ	๑
๒๑		อบต.สองคอน	๑
๒๒		อบต.บ้านเสี้ยว	๔
๒๓		อบต.สองห้อง	๑
๒๔	ทองแสนขัน	ทต.ทองแสนขัน	๑
๒๕		อบต.บ่อทอง	๓
๒๖		อบต.ป่าคาย	๒
๒๗		อบต.ฝักขวง	๑
๒๘	น้ำปาด	อบต.เด่นเหล็ก	๓

ลำดับที่	อำเภอ	ชื่อ อปท	จำนวนสถานี(แห่ง)
๒๙		อบต.บ้านผาย	๑
๓๐	ตรอน	อบต.บ้านแก่ง	๖
๓๑		อบต.หาดสองแคว	๓
๓๒		อบต.วังแดง	๘
๓๓		อบต.น้ำอ่าง	๔
รวมทั้งสิ้น ๓๓ แห่ง			๑๒๐ สถานี

ที่มา : สำนักงานส่งเสริมการปกครองท้องถิ่นจังหวัดอุดรดิตถ์, มิถุนายน พ.ศ. ๒๕๖๓

๑.๑.๕ ข้อมูลทรัพยากรธรรมชาติที่สำคัญและสิ่งแวดล้อม

๑) ทรัพยากรป่าไม้และสัตว์ป่า

๑.๑ ทรัพยากรป่าไม้ ทรัพยากรป่าไม้จังหวัดอุดรดิตถ์ประกอบด้วยป่าไม้หลายชนิดมีชนิดป่าไม้ประกอบด้วย ป่าเบญจพรรณ ซึ่งเป็นป่าผลัดใบพบที่ระดับความสูง ๕๐๐ - ๖๐๐ เมตร ระดับความสูงจากน้ำทะเล และป่าเต็งรังซึ่งเป็นป่าโปร่งทำให้ฝนตกตามฤดูกาลปริมาณน้ำฝนอยู่ในระดับที่เหมาะสมต่อการเจริญเติบโตของพืช ป่าดงดิบแล้ง ซึ่งมีไม้มีค่าทางเศรษฐกิจที่พบมาก คือ ไม้สัก พื้นที่ป่าจังหวัดอุดรดิตถ์ มีปกคลุมอยู่ในทุกอำเภอ แต่พื้นที่ป่าไม้ที่พบมาก คือ ในพื้นที่อำเภอน้ำปาด อำเภอปากท่า อำเภอบ้านโคก อำเภอท่าปลา อำเภอลับแล อำเภอเมืองอุดรดิตถ์ และอำเภอทองแสนขัน ส่วนในเขตอำเภอตรอน และอำเภอพิชัย มีพื้นที่ป่าไม้อยู่ส่วนหนึ่งกระจายเป็นหย่อม ๆ

ตารางที่ ๔ เนื้อที่ป่าไม้จังหวัดอุดรดิตถ์

ปี (พ.ศ.)	เนื้อที่ (ไร่)		ร้อยละของพื้นที่จังหวัด
	พื้นที่ป่า	พื้นที่ไม่ใช่ป่า	
๒๕๕๗	๒,๗๖๓,๒๔๘	๒,๑๓๕,๘๗๒	๕๖.๔๐
๒๕๕๘	๒,๗๖๖,๒๗๐	๒,๑๓๒,๘๕๐	๕๖.๔๖
๒๕๕๙	๒,๗๖๒,๘๔๐	๒,๑๓๖,๒๘๐	๕๖.๓๙
๒๕๖๐	๒,๗๕๙,๓๘๘	๒,๑๓๙,๗๓๒	๕๖.๓๒
๒๕๖๑	๒,๗๖๑,๕๐๖	๒,๑๓๗,๖๑๔	๕๖.๓๗
๒๕๖๒	๒,๗๖๑,๕๐๖	๒,๑๓๗,๖๑๔	๕๖.๓๗
๒๕๖๓	๓,๓๐๐,๐๔๕	๑,๕๙๙,๐๗๕	๖๗.๓๖

ที่มา : สำนักงานป่าไม้จังหวัดอุดรดิตถ์

จากตารางพบว่าจังหวัดอุดรดิตถ์มีเนื้อที่ป่าไม้ในปี พ.ศ. ๒๕๖๓ จำนวน ๓,๓๐๐,๐๔๕ ไร่เพิ่มขึ้นจากปี พ.ศ. ๒๕๖๒ ที่มีเนื้อที่ป่า จำนวน ๒,๗๖๑,๕๐๖ ไร่ คิดเป็นร้อยละ ๑๐.๙๙ ของเนื้อที่ป่าที่เพิ่มขึ้น

เมื่อจัดลำดับร้อยละของเนื้อที่ป่าไม้ของจังหวัดอุดรดิตถ์เปรียบเทียบกับจังหวัด ในภาคเหนือและในภาพรวมทั้งประเทศ พบว่า จังหวัดอุดรดิตถ์จัดอยู่ในลำดับที่ ๗ ของจังหวัดภาคเหนือ และจัดอยู่ในลำดับที่ ๘ ของประเทศ

(๑) **พื้นที่ป่าอนุรักษ์** พื้นที่ป่าอนุรักษ์เป็นพื้นที่ป่าที่รัฐได้กำหนดไว้ เพื่อการอนุรักษ์ทรัพยากรธรรมชาติและสิ่งแวดล้อม ได้แก่ ดิน น้ำ ป่าไม้ พันธุ์พืช และพันธุ์สัตว์ โดยพื้นที่ป่าอนุรักษ์ ในจังหวัด

อุตรดิตถ์ ได้แก่ อุทยานแห่งชาติ จำนวน ๓ แห่ง วนอุทยานแห่งชาติ จำนวน ๕ แห่ง เขตรักษาพันธุ์สัตว์ป่า จำนวน ๒ แห่ง และเขตห้ามล่าสัตว์ป่า จำนวน ๒ แห่ง หน่วยควบคุมพื้นที่ที่จะประกาศเป็นเขตห้ามล่าสัตว์ป่า ๑ แห่ง

ตารางที่ ๕ พื้นที่ป่าอนุรักษ์ในจังหวัดอุตรดิตถ์

ลำดับ	หน่วยงาน	จังหวัด	เนื้อที่ (ไร่)	ประกาศในราชกิจจานุเบกษา
๑	อุทยานแห่งชาติลำน้ำน่าน	อุตรดิตถ์ (๖๓,๕๙๔) แพร่ (๕๖๐,๘๗๔)	๓๓๘,๔๓๒	๓๐ ก.ย. ๒๕๔๑
๒	อุทยานแห่งชาติสักใหญ่	อุตรดิตถ์	๓๒๔,๒๔๐	๔ ธ.ค. ๒๕๔๖
๓	อุทยานแห่งชาติภูสอยดาว	พิษณุโลก (๔๒,๑๗๓) อุตรดิตถ์ (๑๗๐,๖๒๕)	๑๗๐,๖๒๕	๒๘ พ.ค. ๒๕๕๑
๔	เขตรักษาพันธุ์สัตว์ป่าแม่จริม	อุตรดิตถ์	๔๑๒,๕๐๐	๒๔ ก.ย. ๒๕๔๑
๕	เขตรักษาพันธุ์สัตว์ป่าน้ำปาด	อุตรดิตถ์	๓๒๐,๑๙๗	๕ ก.ย. ๒๕๔๔
๖	เขตรักษาพันธุ์สัตว์ปาลำน้ำน่านฝั่งขวา	พิษณุโลก (๘๗,๕๐๐) อุตรดิตถ์ (๕๙,๓๗๕)	๕๙,๓๗๕	๑๑ ต.ค. ๒๕๔๓
๗	เขตห้ามล่าสัตว์ป่าเขาใหญ่ - เขาน้ำผาตั้ง และเขาตาพรหม	อุตรดิตถ์	๑๕,๐๐๐	๘ มี.ค. ๒๕๒๗
๘	เขตห้ามล่าสัตว์ป่ากุสันเขี้ยว			
๙	หน่วยควบคุมพื้นที่ที่จะประกาศเป็น เขตห้ามล่าสัตว์ป่าห้วยผึ่ง-วังยาว			

ที่มา : สำนักบริหารพื้นที่อนุรักษ์ที่ ๑๑ พิษณุโลก, พ.ศ. ๒๕๖๐

(๒) พื้นที่ป่าสงวน ในปี พ.ศ. ๒๕๕๐ ข้อมูลของกรมป่าไม้ ได้ระบุพื้นที่ป่าสงวนในพื้นที่จังหวัดอุตรดิตถ์ที่มีการประกาศตั้งแต่ปี พ.ศ. ๒๕๐๒ ถึง พ.ศ. ๒๕๓๐ มีจำนวนทั้งหมด ๑๕ ป่า โดยสรุปพื้นที่ป่าเรียงตามปีประกาศได้ดังตาราง

ตารางที่ ๖ ข้อมูลป่าสงวนแห่งชาติในจังหวัดอุตรดิตถ์

ลำดับ	ชื่อป่า	ปีที่ประกาศ	พื้นที่ (ไร่)
๑	ป่านาอิน ป่านายาง	๒๕๐๗	๑๑๘,๗๕๐.๐๐
๒	ป่าบึงชาน	๒๕๐๗	๕๐.๐๐
๓	ป่าดงช้างดี	๒๕๐๙	๑๘,๒๐๐.๐๐
๔	ป่าคลองตรอนฝั่งขวา	๒๕๑๐	๓๒๓,๕๕๖.๐๐
๕	ป่าคลองตรอนฝั่งซ้าย	๒๕๑๐	๔๖๙,๑๗๕.๐๐
๖	ป่าปากห้วยฉลอง และป่าห้วยสี่เสียด	๒๕๑๒	๙๔,๓๗๕.๐๐
๗	ป่าห้วยช้าง และป่าปู่เจ้า	๒๕๑๔	๑๙,๙๗๕.๐๐
๘	ป่าน้ำปาด	๒๕๑๕	๑,๓๖๒,๘๐๖.๐๐
๙	ป่าจริม	๒๕๒๑	๓๑๓,๑๒๕.๐๐
๑๐	ปาลำน้ำน่านฝั่งขวา	๒๕๒๒	๓๖๑,๘๗๕.๐๐
๑๑	ป่านานกกก	๒๕๒๗	๒๔,๘๕๐.๐๐
๑๒	ป่าห้วยเกียงพา และป่าน้ำไคร้	๒๕๒๘	๑๑๔,๓๗๕.๐๐
๑๓	ป่าเขากระทิง	๒๕๒๙	๑๑,๘๔๔.๐๐
๑๔	ป่าพระฝาง	๒๕๒๙	๑๐,๖๘๗.๗๕
๑๕	ป่าเขาใหญ่	๒๕๓๐	๕๖,๔๑๐.๐๐
รวม			๓,๓๐๐,๐๔๔.๗๕

ที่มา : ศูนย์ประสานงานจัดการทรัพยากรป่าไม้พื้นที่ (อุตรดิตถ์), กรมป่าไม้

(๓) การใช้ประโยชน์ที่ดินในเขตป่าไม้ กรมป่าไม้ ได้จำแนกประเภทการใช้ประโยชน์ที่ดินในเขตป่าไม้ในพื้นที่จังหวัดอุดรดิตถ์ไว้เป็นพื้นที่ป่าเพื่ออนุรักษ์เป็นส่วนใหญ่ สามารถสรุปได้ดังตาราง

ตารางที่ ๗ ลักษณะการใช้ประโยชน์ที่ดินในเขตป่าไม้ในจังหวัดอุดรดิตถ์

ชนิดการใช้ประโยชน์ที่ดินในเขตป่าไม้	พื้นที่ (ไร่)	ร้อยละ
๑ เขตป่าเพื่อการอนุรักษ์	๒,๖๘๒,๐๐๘.๕๐	๘๑
๒ เขตป่าเพื่อเศรษฐกิจ	๖๑๘,๐๓๖.๒๕	๑๙
รวม	๓,๓๐๐,๐๔๔.๗๕	๑๐๐

ที่มา : ศูนย์ประสานงานจัดการทรัพยากรป่าไม้พื้นที่ (อุดรดิตถ์), พ.ศ. ๒๕๕๐, กรมป่าไม้

๒.๒) ทรัพยากรสัตว์ป่า จังหวัดอุดรดิตถ์มีพื้นที่ที่ได้ประกาศเป็นพื้นที่เขตรักษาพันธุ์สัตว์ป่าจำนวน ๒ แห่ง เขตห้ามล่าสัตว์ป่า ๒ แห่ง ซึ่งเป็นพื้นที่ป่าที่มีความอุดมสมบูรณ์เหมาะที่จะเป็นที่อยู่อาศัยและแหล่งอาหารของสัตว์ป่า สำหรับสัตว์ป่าในพื้นที่จังหวัดอุดรดิตถ์มีสัตว์ป่าสงวนที่สำคัญ คือ เสี่ยงผา ประเภทสัตว์เลี้ยงลูกด้วยนม เช่น กระตัง, เสือโคร่ง, เสือดาว, เสือไฟ, เก้ง, กวาง, หมูป่า, วัวแดง, ลิง, หมี, เป็นต้น ส่วนประเภทนก เช่น นกขุนทอง, กาน้ำใหญ่, ไก่ฟ้า, ไก่ป่า, เหยี่ยว, เป็นต้น ประเภทสัตว์เลื้อยคลาน ได้แก่ เต่าปูลู, เต่าเหลือง, เต่าเคี้ยว, ตะพาบน้ำ, งูเหลือม, งูจงอาง, เป็นต้น

- **เขตรักษาพันธุ์สัตว์ป่าแม่จริม** ประกอบด้วยภูเขาสูงสลับซับซ้อน มีแนวสันเขาเป็นอาณาเขตติดต่อระหว่าง จังหวัดอุดรดิตถ์และจังหวัดน่าน มีความสูงจากระดับน้ำทะเล ตั้งแต่ ๓๕๐ เมตร จนถึง ๑,๑๐๐ เมตร เขตรักษาพันธุ์สัตว์ป่าแม่จริม มีอุณหภูมิเฉลี่ยตลอดปี ประมาณ ๒๘ องศาเซลเซียส ปริมาณน้ำฝนเฉลี่ยตลอดฤดูฝน ประมาณ ๗๐ มิลลิเมตรต่อปี เขตรักษาพันธุ์สัตว์ป่าแม่จริม มีแหล่งโบราณคดีที่เป็นที่เคารพนับถือ ได้แก่ ถ้ำพระ และถ้ำแสนหาร สัตว์ป่าที่พบร่องรอยบริเวณเขตรักษาพันธุ์ สัตว์ป่าแม่จริม ได้แก่ ช้าง, หมิควาย, วัวแดง, เก้ง และหมาใน ส่วนที่เป็นสัตว์ปีกได้แก่ ไก่ป่า และเหยี่ยว เป็นต้น

- **เขตรักษาพันธุ์สัตว์ป่าน้ำปาด** สภาพพื้นที่โดยทั่วไปเป็นภูเขาสูงสลับซับซ้อนต่อเนื่องกันไป วางตัวในแนวทิศตะวันออกเฉียงเหนือ สู่ทิศตะวันตกเฉียงใต้ มียอดเขาสูงที่สำคัญ ได้แก่ เขาแต่น, ภูหนองโดน, ภูหุด และภูหลวง เป็นต้น สูงจากระดับน้ำทะเลปานกลาง ๑,๐๔๑ เมตร ๑,๐๒๗ เมตร ๑,๐๔๓ เมตร และ ๑,๐๔๔ เมตร ตามลำดับ มีลำน้ำที่สำคัญ ได้แก่ ลำน้ำปาด ซึ่งถือว่าเป็นสาขาที่สำคัญสาขาหนึ่งของแม่น้ำน่าน มีต้นกำเนิดอยู่ทางทิศตะวันตกของพื้นที่ มีสาขาสำคัญ คือ ลำห้วยเทิบ, ลำน้ำสุ่ม, ห้วยทางลาว และลำน้ำพังงา เป็นต้น เนื่องจากพื้นที่มีแหล่งน้ำ แหล่งอาหาร ที่หลบภัย และโป่งดิน จึงทำให้พื้นที่เต็มไปด้วยสัตว์ป่านานาชนิดอาศัยอยู่ เช่น เสี่ยงผา, ช้างป่า, หมิขอ, หมิ, เก้ง, หมาใน, หมูป่า, กระจง, เม่น, เสือปลา, อีเห็น และลิง ฯลฯ

- **เขตรักษาพันธุ์สัตว์ปาลำน้ำน่านฝั่งขวา** พื้นที่เป็นป่าที่สมบูรณ์ติดต่อกัน เป็นผืนใหญ่ ตรงรอยต่อของจังหวัดแพร่และจังหวัดอุดรดิตถ์ มีลักษณะเป็นภูเขาสูง บางส่วนสูงชัน ตลอดทั่วพื้นที่ติดต่อกัน เป็นเทือกยาว มียอดเขาสูงสุดคือ เขาพญาผ่อ หรือชาวบ้านเรียกพญาพ้อ มีระดับความสูง ๑,๔๔๗ เมตร เนื่องจากพื้นที่เป็นเนินเขาและภูเขาที่สูงชันต่อกันเป็นลูกคลื่น จะมีที่ราบแคบ ๆ ตามริมห้วยและยอดเขา ทำให้พื้นที่เกือบทั้งหมดเป็นพื้นที่ลุ่มน้ำชั้น ๑ และชั้น ๒ มียอดเขาที่สำคัญคือ ดอยผาอี้อ, เขาพญาพ้อ, ดอยห้วยน้ำออก, ดอยห้วยเกิน และดอยผาลักไก่ เป็นต้น จึงทำให้เป็นแหล่งต้นน้ำลำธารของห้วยโปร้ง, ห้วยน้ำริด และห้วยน้ำลี ไหลผ่านอำเภอท่าปลา ลงสู่อ่างเก็บน้ำสิริกิติ์ และเป็นแหล่งอาหารสัตว์ป่าไม่ต่ำกว่า ๑๐๐ ชนิด บางชนิดมีปริมาณน้อยหรือใกล้หมดไปแล้วที่สำรวจพบ ได้แก่ ช้างป่า, กระตัง และวัวแดง เป็นต้น

๒) ข้อมูลด้านสิ่งแวดล้อม

๒.๑) **คุณภาพน้ำ** การติดตามตรวจสอบคุณภาพน้ำในพื้นที่จังหวัดอุดรดิตถ์ มีการตรวจวิเคราะห์คุณภาพน้ำผิวดินในแหล่งน้ำ ๑ แหล่ง ได้แก่ แม่น้ำน่าน จำนวน ๓ สถานี โดยสำนักงานสิ่งแวดล้อมภาคที่ ๓ ได้เก็บตัวอย่างน้ำในแม่น้ำน่าน จำนวน ๔ ครั้งต่อปี สถานีเก็บตัวอย่างคุณภาพน้ำ มีรายละเอียดดังนี้

ตารางที่ ๘ สถานีเก็บตัวอย่างน้ำแหล่งน้ำผิวดินในพื้นที่จังหวัดอุดรดิตถ์

แหล่งน้ำ	รหัสสถานี	สถานที่เก็บตัวอย่างน้ำ	ความถี่ (ครั้ง/ปี)
แม่น้ำน่าน	NA ๐๙	สะพานพิชัย ต.ในเมือง อ.พิชัย จ.อุดรดิตถ์	๔
	NA ๑๐	สะพานพัฒนาภาคเหนือ ๑๓ อ.เมือง จ.อุดรดิตถ์	๔
	NA ๑๑	สะพานบ้านวังขอน ต.จี้วังม อ.เมือง จ.อุดรดิตถ์	๔
คลองตรอน	TRC ๐๑	สะพานคลองตรอน ต.บ้านแก่ง อ.ตรอน จ.อุดรดิตถ์	๒
	TRC ๐๒	สะพานข้ามคลองตรอน บ้านเหล่า ต.น้ำอ่าง อ.ตรอน จ.อุดรดิตถ์	๒

๒.๒) **ข้อมูลคุณภาพอากาศ** จากการติดตามตรวจสอบสถานการณ์คุณภาพอากาศของสำนักงานทรัพยากรธรรมชาติและสิ่งแวดล้อมจังหวัดอุดรดิตถ์ ร่วมกับสำนักงานสิ่งแวดล้อมภาคที่ ๓ ซึ่งได้มีการเฝ้าระวังติดตามตรวจสอบคุณภาพอากาศจากสถานีตรวจคุณภาพอากาศ โดยใช้เครื่องเก็บตัวอย่างฝุ่นละอองขนาดเล็กแบบปริมาตรสูง (High-Volume) ในระหว่างวันที่ ๑๖ มีนาคม ถึง ๑๐ เมษายน ๒๕๖๐ จำนวน ๑ สถานี ณ สำนักงานทรัพยากรธรรมชาติและสิ่งแวดล้อมจังหวัดอุดรดิตถ์ โดยเก็บตัวอย่างไปวิเคราะห์ จำนวน ๑๓ ตัวอย่าง พบว่า มีค่าเกินมาตรฐาน ๑๒๐ ไมโครกรัม/ลบ.ม. จำนวน ๑ วัน (วันที่ ๒๒ มีนาคม ๒๕๖๐) โดยมีค่าเท่ากับ ๑๒๔.๓๖ ไมโครกรัม/ลบ.ม. และมีค่าไม่เกินมาตรฐาน จำนวน ๑๒ วัน โดยซึ่งมีค่าอยู่ระหว่าง ๓๙.๖๙ - ๗๙.๒๘ ไมโครกรัม/ลบ.ม.

๑.๒ ข้อมูลด้านการปกครอง

๑.๒.๑ การแบ่งเขตการปกครอง

จังหวัดอุดรดิตถ์แบ่งพื้นที่เพื่อการบริหารราชการส่วนภูมิภาคเป็น ๙ อำเภอ ๖๗ ตำบล ๖๑๓ หมู่บ้าน โดยมีอำเภอดังนี้ อำเภอเมืองอุดรดิตถ์, อำเภอพิชัย, อำเภอตรอน, อำเภอลับแล, อำเภอท่าปลา, อำเภอน้ำปาด, อำเภอพากทำ, อำเภอบ้านโคก และอำเภอทองแสนขัน

การแบ่งเขตการบริหารราชการ ๓ ระดับ คือ

๑) ส่วนราชการบริหารส่วนกลาง ที่มีสำนักงานตั้งอยู่ในส่วนภูมิภาค จำนวน ๖๐ หน่วยงาน

๒) ส่วนราชการบริหารส่วนภูมิภาค จำนวน ๓๓ หน่วยงาน

๓) ส่วนราชการบริหารส่วนท้องถิ่น จำนวน ๘๐ แห่ง ประกอบด้วย

๓.๑) องค์การบริหารส่วนจังหวัด จำนวน ๑ แห่ง

๓.๒) เทศบาลเมืองฯ จำนวน ๑ แห่ง

๓.๓) เทศบาลตำบล จำนวน ๒๕ แห่ง

๓.๔) องค์การบริหารส่วนตำบล จำนวน ๕๓ แห่ง

ตารางที่ ๙ การแบ่งเขตการปกครองจังหวัดอุดรดิตถ์ พ.ศ. ๒๕๖๓

อำเภอ	พื้นที่ตร.กม.	ตำบล	หมู่บ้าน	เทศบาลเมือง/ตำบล	อบต.	อบจ.	ระยะทางห่างจากจังหวัด
เมืองอุดรดิตถ์ (รวม ทม./ทต./อบจ.)	๗๖๕.๕	๑๗	๑๕๘	๑๑	๗	๑	-
ตรอน	๓๑๔.๕	๕	๔๗	๒	๕	-	๒๒ กม.
ท่าปลา	๑,๖๘๑.๔	๘	๘๕	๓	๖	-	๔๐ กม.
น้ำปาด	๑,๔๔๘.๗	๖	๔๙	๑	๗	-	๗๒ กม.
ฟากท่า	๖๓๒.๗	๔	๓๑	๑	๔	-	๑๑๓ กม.
บ้านโคก	๑,๐๕๕.๙	๔	๓๑	๑	๓	-	๑๖๕ กม.
พิชัย	๗๓๖.๗	๑๑	๙๘	๒	๑๑	-	๔๕ กม.
ลับแล	๔๔๘.๘	๘	๖๕	๔	๖	-	๘ กม.
ทองแสนขัน	๗๕๔.๔	๔	๔๙	๑	๔	-	๔๒ กม.
รวม ๙ อำเภอ	๗,๘๓๘.๖	๖๗	๖๑๓	๒๖	๕๓	๑	

ที่มา : ที่ทำการปกครองจังหวัดอุดรดิตถ์ (ข้อมูลพื้นฐานแผนพัฒนาจังหวัดอุดรดิตถ์ ทบพทว น.ค. ๒๕๖๔)

๑.๒.๒ ข้อมูลประชากร

จำนวนประชากรของจังหวัดอุดรดิตถ์ ณ เดือนมิถุนายน ๒๕๖๔ มีทั้งสิ้น ๔๔๗,๓๖๖ คน (ข้อมูลจากที่ทำการปกครองจังหวัดอุดรดิตถ์) แยกเป็นชาย ๒๑๘,๐๙๑ คน หรือร้อยละ ๔๘.๗๕ หญิง ๒๒๙,๒๗๕ คน หรือร้อยละ ๕๑.๒๔ ความหนาแน่นเฉลี่ย ๕๔ คน ต่อตารางกิโลเมตร อำเภอที่มีความหนาแน่นของประชากรมากที่สุดคือ อำเภอเมืองอุดรดิตถ์โดยมี ความหนาแน่น ๑๙๒ คน ต่อตารางกิโลเมตร และอำเภอที่มีความหนาแน่นของประชากรน้อยที่สุดคือ อำเภอ ฟากท่า ๑๔ คน ต่อตารางกิโลเมตร

ประชากรทะเบียนราษฎร เนื่องจากประชากรสำรวจเป็นประชากรที่มีชื่ออยู่ตามทะเบียนบ้านในเขตรับผิดชอบและอยู่จริง และเป็นประชากรที่มาอาศัยอยู่ในเขตรับผิดชอบแต่ทะเบียนบ้านอยู่นอกเขตรับผิดชอบ ส่วนประชากรทะเบียนราษฎรเป็นประชากร ที่มีชื่ออยู่ในทะเบียนบ้านในเขตรับผิดชอบ ทั้งตัวอยู่จริงและตัวไม่อยู่ จึงทำให้ข้อมูลมีจำนวนแตกต่างกัน

ตารางที่ ๑๐ จำนวนประชากรจังหวัดอุดรดิตถ์จำแนกตามเขตพื้นที่ ณ เดือนตุลาคม ๒๕๖๓

พื้นที่	จำนวนประชากร			หลังคาเรือน
	ชาย	หญิง	รวม	
เมืองอุดรดิตถ์	๖๙,๗๓๕	๗๕,๓๘๖	๑๔๕,๑๒๑	๖๐,๓๗๕
ตรอน	๑๖,๓๐๙	๑๗,๓๕๒	๓๓,๖๖๑	๑๑,๗๖๖
ท่าปลา	๒๑,๔๒๙	๒๑,๖๗๕	๔๓,๑๐๔	๑๔,๗๔๑
น้ำปาด	๑๘,๐๔๙	๑๘,๑๕๙	๓๖,๒๐๘	๑๓,๕๙๐
ฟากท่า	๖,๙๐๒	๗,๒๑๙	๑๔,๑๒๑	๕,๕๑๕
บ้านโคก	๗,๒๙๓	๗,๑๐๒	๑๔,๓๙๕	๖,๓๘๒
พิชัย	๓๖,๓๔๕	๓๘,๕๓๘	๗๔,๘๘๓	๒๗,๓๔๐
ลับแล	๒๖,๕๗๓	๒๘,๐๒๑	๕๔,๕๙๔	๒๒,๔๙๕
ทองแสนขัน	๑๕,๔๕๖	๑๕,๘๒๓	๓๑,๒๗๙	๑๑,๓๐๒
รวม	๒๑๘,๐๙๑	๒๒๙,๒๗๕	๔๔๗,๓๖๖	๑๗๓,๕๐๖

ที่มา : ที่ทำการปกครองจังหวัดอุดรดิตถ์ (มิถุนายน ๒๕๖๔) ข้อมูลพื้นฐานแผนพัฒนาจังหวัดอุดรดิตถ์ (ทบพทว น.ค. ๒๕๖๔)

๑.๓ ข้อมูลด้านสังคมและวัฒนธรรม

๑.๓.๑ ลักษณะทางสังคม

ประชากรท้องถิ่นดั้งเดิมของจังหวัด คือ คนพื้นถิ่นไทยสยามและไทยวน ผู้เป็นเจ้าของซากโครงกระดูกและเครื่องมือหินและสำริดสมัยก่อนประวัติศาสตร์ที่ค้นพบในจังหวัด ต่อมาพื้นที่ตั้งเมืองอุดรดิตถ์เป็นทางผ่านสำคัญมาตั้งแต่สมัยอารยธรรมดองซอน ทำให้มีการเคลื่อนย้ายผู้คนมาจากที่ต่าง ๆ มากขึ้นเรื่อยมาในสมัยทวารวดีและอาณาจักรขอมดังปรากฏหลักฐานเมืองโบราณที่เวียงเจ้าเงาะ จนมาในสมัยสุโขทัย ได้มีเมืองเกิดขึ้นมากมาย เช่น เมืองฝาง, เมืองทุ่งยั้ง, เมืองตาชูชก และเมืองพิชัย และด้วยการเป็นเส้นทางการค้าทางน้ำ ทำให้ชาวเมืองอุดรดิตถ์ในสมัยโบราณมีที่มาจากหลายเผ่าพันธุ์ แต่กลุ่มชาติพันธุ์ที่มีวัฒนธรรมสืบเนื่องมาจนปัจจุบันคือไทยสยามจากอาณาจักรสุโขทัยที่อาศัยอยู่ในแถบอำเภอพิชัยและไทยวนจากอาณาจักรล้านนา ที่อพยพจากเชียงใหม่มาอาศัยอยู่ในแถบอำเภอลับแล คนสองกลุ่มนี้ตั้งถิ่นฐานขึ้นเป็นเมืองอย่างมั่นคงมาตั้งแต่สมัยสุโขทัยจนสมัยต้นกรุงรัตนโกสินทร์ ได้มีการกวาดต้อนผู้คนและการอพยพย้ายถิ่นฐานของกลุ่มชาติพันธุ์ล้านช้าง (ลาว) จากทั้งเมืองเวียงจันทน์และเมืองหลวงพระบางลงมาตั้งถิ่นฐานในเขตอำเภอต่างๆ ของจังหวัดมากขึ้น ได้แก่ บริเวณอำเภอน้ำป่าด, อำเภอปากท่า, และอำเภอบ้านโคกในปัจจุบัน และได้มีชาวจีนโพ้นทะเลอพยพย้ายถิ่นฐานมาตั้งหลักแหล่งทำมาค้าขายในแถบเมืองท่ามากเป็นลำดับ จึงทำให้เมืองอุดรดิตถ์ในปัจจุบันกลายเป็นเมืองที่มีกลุ่มชนมากถึง ๓ วัฒนธรรมที่อยู่ร่วมกันอย่างสงบสุข

๑.๓.๒ การศึกษา

จังหวัดอุดรดิตถ์มีสถานศึกษารวมทั้งสิ้น ๓๑๗ แห่ง มีครู/อาจารย์ จำนวน ๔,๐๔๖ คน นักเรียน นิสิต นักศึกษา จำนวน ๗๔,๔๙๐ คน ซึ่งอัตราส่วน นักเรียน ต่อ ครู/อาจารย์ เป็น ๑๘ : ๑

ตารางที่ ๑๑ จำนวนนักเรียนนักศึกษาจำแนกตามระดับการศึกษา พ.ศ. ๒๕๖๑

จังหวัด	จำนวนนักเรียนนักศึกษาจำแนกตามระดับการศึกษา (คน)					
	ก่อนประถม	ประถมศึกษา	ม.ต้น	ม.ปลาย/ ปวช.	ปวส./อนุป/ ปริญญา	อื่นๆ
สพฐ.	๕,๗๖๕	๑๘,๕๓๔	๓,๔๔๖	๘๑	-	-
สพม.	-	-	๘,๐๕๖	๖,๒๗๘	-	-
สช.	๑,๓๖๖	๓,๓๐๓	๘๗๐	๑๖๓	-	-
การศึกษาพิเศษ	-	-	-	-	-	๓๐๒
สอศ.	-	-	-	๖,๓๒๐	๓,๘๗๓	-
สกอ.	๖๓๘	๑,๐๓๒	๑๐๕	-	๘,๓๘๗	-
กศน.	-	๖๘๘	๒,๐๒๘	๓๙๑๑	-	๙,๘๘๔
อปท.อบจ.	๑,๗๕๓	๓,๖๒๕	๑,๕๑๐	๑๔๙	-	-
อื่นๆ	๕๑	๗๘	๘๔	-	๔๔๓	-
รวม	๙,๕๗๓	๒๗,๒๖๐	๑๖,๐๙๙	๑๖,๙๐๒	๑๒,๗๐๓	๑๐,๑๘๖

ที่มา : สำนักงานศึกษาธิการจังหวัดอุดรดิตถ์

๑.๓.๓ การศาสนา

ประชากรของจังหวัดอุดรดิตถ์ส่วนใหญ่นับถือศาสนาพุทธ ประมาณร้อยละ ๙๙.๖๖ รองลงมาคือ ศาสนาคริสต์ และอิสลาม ประมาณ ร้อยละ ๐.๓๔

ตารางที่ ๑๒ จำนวนวัด สำนักสงฆ์ โบสถ์คริสต์ มัสยิด พระภิกษุ และสามเณร เป็นรายอำเภอ พ.ศ.๒๕๖๔

อำเภอ	วัด		สำนักสงฆ์		โบสถ์คริสต์	มัสยิด	พระภิกษุ		สามเณร	
	มหานิกาย	ธรรมยุต	มหานิกาย	ธรรมยุต			มหานิกาย	ธรรมยุต	มหานิกาย	ธรรมยุต
เมืองอุตรดิตถ์	63	-	21	4	9	1	561	18	36	-
ตรอน	22	-	7	1	-	-	178	15	15	-
ท่าปลา	18	-	19	-	1	-	146	1	1	-
น้ำปาด	16	-	17	-	2	-	121	5	1	-
พากทำ	11	-	14	-	1	-	40	1	1	-
บ้านโคก	3	-	7	-	-	-	39	5	1	-
พิชัย	45	1	11	1	-	-	318	3	4	-
ลับแล	33	1	6	-	2	-	209	13	30	-
ทองแสนขัน	12	-	17	-	4	-	92	5	1	-
รวม	223	2	119	6	19	1	1704	66	90	-

ที่มา : สำนักงานพระพุทธศาสนาจังหวัดอุตรดิตถ์ (ข้อมูลพื้นฐานแผนพัฒนาจังหวัดอุตรดิตถ์ ทบพทวน ก.ค. ๒๕๖๔)

๑.๓.๔ ข้อมูลด้านสาธารณสุข

ตารางที่ ๑๓ จำนวนสถานบริการสาธารณสุขของรัฐ

เครือข่าย บริการสุขภาพ	รพ. (แห่ง)	เตียง (เตียง)	ระดับการพัฒนา (service plan)	รพ.สต. (แห่ง)	สสช. (แห่ง)	ศูนย์สุขภาพชุมชน : PCU (แห่ง)
๑. เมืองอุตรดิตถ์	๑	๖๒๐	A	๒๑		๒
๒. ตรอน	๑	๓๐	F๒	๖		
๓. ท่าปลา	๑	๓๐	F๒	๑๒		
๔. น้ำปาด	๑	๓๐	F๒	๑๒	๑	
๕. พากทำ	๑	๓๐	F๒	๔		
๖. บ้านโคก	๑	๓๐	F๒	๕	๔	
๗. พิชัย	๑	๖๐	F๒	๑๓		
๘. ลับแล	๑	๓๐	F๒	๑๑		
๙. ทองแสนขัน	๑	๓๐	F๒	๕		
๑๐. รพ.สังกัดกระทรวงกลาโหม	๑	๖๐		๐		
รวม	๑๐	๙๕๐		๘๙	๕	๒

ที่มา : กลุ่มงานพัฒนายุทธศาสตร์สาธารณสุข สำนักงานสาธารณสุขจังหวัดอุตรดิตถ์

ระดับการพัฒนา (service plan)

ระดับ A หมายถึง โรงพยาบาลศูนย์

ระดับ F๑ หมายถึง โรงพยาบาลชุมชนขนาดใหญ่ ขนาดเตียง ๙๐ - ๑๒๐ เตียง

ระดับ F๒ หมายถึง โรงพยาบาลชุมชนขนาดกลาง ขนาดเตียง ๓๐ - ๙๐ เตียง

ตารางที่ ๑๔ อัตราบุคลากรทางการแพทย์และสาธารณสุขต่อประชากร จังหวัดอุดรธานี

ลำดับ	สายงาน	กรอบ อัตรากำลัง ที่กำหนด	จำนวน บุคลากรที่ มีอยู่จริง ปี ๒๕๖๓	ร้อยละ ต่อกรอบ	จำนวน บุคลากร ที่มีอยู่จริง ปี ๒๕๖๔	ร้อยละต่อ กรอบ
๑	เจ้าพนักงานโสตทัศนศึกษา	๒	๐	๐.๐๐	๐	๐.๐๐
๒	นักกำหนดอาหาร/นักโภชนาการ/โภชนากร	๑๖	๗	๔๓.๗๕	๘	๕๐.๐๐
๓	นายแพทย์(ไม่รวมแพทย์เพิ่มพูนทักษะ)	๘๔	๔๔	๕๒.๓๘	๔๔	๕๒.๓๘
๔	นักรังสีการแพทย์/จพ.รังสีการแพทย์	๑๖	๙	๕๖.๒๕	๙	๕๖.๒๕
๕	นักจิตวิทยา/นักจิตวิทยาคลินิก	๙	๖	๖๖.๖๗	๖	๖๖.๖๗
๖	นวก.สาธารณสุข/จพ.สาธารณสุข	๕๓๙	๓๗๘	๗๐.๑๓	๓๖๘	๖๘.๒๗
๗	เภสัชกร	๖๗	๔๗	๗๐.๑๕	๔๘	๗๑.๖๔
๘	นวก.สาธารณสุข(ทันตสาธารณสุข)/จพ.ทันต สาธารณสุข	๘๒	๕๕	๖๗.๐๗	๕๙	๗๑.๙๕
๙	พยาบาลวิชาชีพ/พยาบาลเทคนิค	๖๑๐	๔๔๗	๗๓.๒๘	๔๖๘	๗๖.๗๒
๑๐	จพ.เภสัชกรรม	๓๘	๒๗	๗๑.๐๕	๓๑	๘๑.๕๘
๑๑	จพ.สาธารณสุข(เวชกิจ)	๒๔	๑๗	๗๐.๘๓	๒๐	๘๓.๓๓
๑๒	นักเทคนิค/นักวิทย์/จพ.วิทย์	๓๐	๒๗	๙๐.๐๐	๒๗	๙๐.๐๐
๑๓	นักกายภาพบำบัด	๓๐	๒๕	๘๓.๓๓	๒๘	๙๓.๓๓
๑๔	นวก.เวชสถิติ/จพ.เวชสถิติ	๑๗	๑๒	๗๐.๕๙	๑๗	๑๐๐.๐๐
๑๕	แพทย์แผนไทย / จพ.สาธารณสุข(การแพทย์แผน ไทย) / จพ.สาธารณสุข(อายุรเวท)	๓๓	๓๔	๑๐๓.๐๓	๓๓	๑๐๐.๐๐
๑๖	ทันตแพทย์	๔๒	๓๗	๘๘.๑๐	๔๕	๑๐๗.๑๔
รวม		๑,๖๓๙	๑,๑๗๒	๗๑.๕๑	๑,๒๑๑	๗๓.๘๙

ที่มา : กลุ่มงานพัฒนาทรัพยากรบุคคล สำนักงานสาธารณสุขจังหวัดอุดรธานี

ตารางที่ ๑๕ จำนวนสถานบริการสาธารณสุขของเอกชน

	สถานบริการสาธารณสุขของเอกชน	จำนวน (แห่ง)
๑	คลินิกแพทย์	๗๐
๒	คลินิกทันตแพทย์	๑๙
๓	คลินิกการพยาบาลและผดุงครรภ์	๑๔๑
๔	คลินิกเทคนิคการแพทย์	๘
๕	คลินิกกายภาพบำบัด	๒
๖	สถานพยาบาลการแพทย์แผนไทย	๓
๗	ร้านขายยาแผน ปัจจุบัน (ขย.๑)	๕๕

	สถานบริการสาธารณสุขของเอกชน	จำนวน (แห่ง)
๘	ร้านขายยาแผนปัจจุบัน (เฉพาะยาบรรจสุเสร็จ) (ขย.๒)	๒๕
๙	ร้านขายยาแผนปัจจุบัน (เฉพาะยาบรรจสุเสร็จสำหรับสัตว์) (ขย.๓)	๑๐
๑๐	ร้านขายยาแผนโบราณ	๑๓
๑๑	สถานที่ผลิตยาแผนโบราณ	๓

ที่มา : กลุ่มงานคุ้มครองผู้บริโภค สำนักงานสาธารณสุขจังหวัดอุดรดิตถ์

ข้อมูลพื้นฐานโรงพยาบาลในสังกัดสำนักงานสาธารณสุขจังหวัดอุดรดิตถ์ ปี ๒๕๖๓- ๒๕๖๔

ที่	ชื่อหน่วยงาน	ประเภท Service plan	ปี ๒๕๖๓					ปี ๒๕๖๔				
			CMI ๒๕๖๓	IP ๒๕๖๓	วันนอนผู้ป่วยใน ๒๕๖๓	Total AdjRW	OP Visit ๒๕๖๓	CMI ๒๕๖๔	IP ๒๕๖๔	วันนอนผู้ป่วยใน ๒๕๖๔	Total AdjRW	OP Visit ๒๕๖๔
๑	รพ.พากทำ	F๒	๐.๕๓	๑,๑๖๖	๒,๘๐๙	๖๑๒.๗๗	๔๒,๗๗๙	๐.๕๒	๓๑๑	๘๐๒	๑๖๒.๓๘	๙,๘๐๗
๒	รพ.บ้านโคก	F๒	๐.๕๘	๑,๖๗๔	๔,๑๔๗	๙๖๒.๑๗	๓๔,๐๔๐	๐.๕๙	๓๒๐	๗๘๗	๑๘๖.๖๕	๗,๘๓๕
๓	รพ.ทองแสนขัน	F๒	๐.๖๕	๑,๖๘๕	๕,๑๗๔	๑,๐๙๓.๔๗	๗๒,๗๙๐.	๐.๖๖	๒๖๓	๘๗๗	๑๗๔.๓๙	๑๙,๐๒๓
๔	รพ.ตรอน	F๒	๐.๗๐	๒,๐๙๓	๖,๙๙๘	๑,๔๗๔.๑๑	๘๗,๘๖๘	๐.๖๗	๔๓๙	๑,๓๖๖	๒๙๕.๐๘	๒๓,๐๕๘
๕	รพ.น้ำปาด	F๑	๐.๖๙	๒,๖๐๕	๗,๐๗๙	๑,๘๐๘.๘๓	๙๐,๑๒๗	๐.๗๓	๖๑๙	๑,๙๓๒	๔๕๓.๕๔	๒๕,๖๑๒
๖	รพ.ท่าปลา	F๒	๐.๕๗	๒,๓๑๗	๖,๒๑๐	๑,๓๐๙.๖๖	๙๑,๐๒๘	๐.๕๗	๕๒๑	๑,๔๔๘	๒๙๗.๓๕	๒๓,๐๒๕
๗	รพ.ลับแล	F๒	๐.๗๖	๒,๓๕๒	๘,๘๒๐	๑,๗๖๖.๘๐	๑๑๖,๖๕๗	๐.๗๘	๔๔๕	๑,๖๗๗	๓๔๓.๐๕	๓๐,๓๓๑
๘	รพ.พิชัย	F๒	๐.๖๖	๓,๗๒๔	๙,๙๗๖	๒,๔๕๘.๑๑	๑๔๙,๑๖๑	๐.๖๕	๖๕๐	๑,๖๗๕	๔๒๒.๑๙	๓๕,๙๔๗
๙	รพ.อุดรดิตถ์	A	๑.๘๓	๓๙,๑๔๓	๒๒๑,๙๖๑	๗๑,๙๗๗.๗๔	๖๔๔,๖๕๕	๑.๘๙	๑๐,๔๖๖	๕๗,๐๗๒	๑๙,๗๖๒.๘๗	๑๖๘,๕๗๓

ที่มา : website <http://cmi.healtharea.net/site/index> กองบริหารการสาธารณสุข กระทรวงสาธารณสุข
กลุ่มงานประกันสุขภาพ สำนักงานสาธารณสุขจังหวัดอุดรดิตถ์ ณ ๓๐ มกราคม ๒๕๖๔

ข้อมูลสถานะสุขภาพ

สถิติชีพ	จำนวน(อัตรา)			
	๒๕๖๐	๒๕๖๑	๒๕๖๒	๒๕๖๓
๑.เกิดมีชีพ (อัตรา : พันประชากร)	๓,๑๒๐	๒,๙๐๐	๒,๖๔๔	๒,๕๕๕
*เกิดมีชีพx๑๐๐๐/ประชากร	(๖.๘๑)	(๖.๓๔)	(๕.๑๘)	(๕.๖๔)
๒.ตาย (อัตรา : พันประชากร)	๓,๘๘๔	๔,๐๗๓	๔,๑๙๐	๓,๘๖๗
*ตายx๑๐๐๐/ประชากร	(๘.๔๘)	(๘.๙๑)	(๙.๒๒)	(๘.๕๓)
๓.เพิ่ม (อัตรา : ร้อยประชากร)	-๗๖๔	-๑,๑๗๓	-๑,๕๔๖	-๑๓๑๒
*เกิด - ตาย / ๑๐๐	(-๗.๖๔)	(-๑๑.๗๓)	(-๑๕.๔๖)	(-๑๓.๑๒)
๔.เกิดไร้ชีพ (อัตรา : พันการคลอด)	๙	๑๔	๑๓	๕
*เกิดไร้ชีพx๑๐๐๐/เกิดมีชีพ	(๒.๘๘)	(๔.๘๒)	(๔.๙๒)	(๑.๙๕)
๕.การตายปริกำเนิด (อัตรา : พันการคลอด)	๑๘	๘	๑๙	๑๔
*ตายปริกำเนิดx๑๐๐/(เกิดมีชีพ+เกิดไร้ชีพ)	(๕.๗๕)	(๒.๗๔)	(๗.๑๕)	(๕.๔๗)
๖.ทารกแรกเกิด - ๒๘ วันตาย (อัตรา : พันการเกิดมีชีพ)	๙	๔	๖	๕

สถิติชีพ	จำนวน(อัตรา)			
	๒๕๖๐	๒๕๖๑	๒๕๖๒	๒๕๖๓
*ทารกแรกเกิด-๒๘ วันตาย*๑๐๐๐/เกิดมีชีพ	(๒.๘๘)	(๑.๓๗)	(๒.๒๗)	(๑.๙๖)
๗.ทารกตาย (อัตรา : พันการเกิดมีชีพ)	๑๘	๑๖	๕	๙
*ทารกตาย x ๑๐๐๐ / เกิดมีชีพ	(๕.๗๗)	(๕.๕๒)	(๑.๘๙)	(๓.๕๒)
๘.มารดาตาย (อัตรา : แสนการเกิดมีชีพ)	๒	๐	๐	๐
*มารดาตาย x ๑๐๐,๐๐๐/เกิดมีชีพ	(๖๔.๑๐)	(๐.๐๐)	(๐.๐๐)	(๐.๐๐)
๙.เด็กแรกเกิด - ๔ ปี ตาย (อัตรา : พันการเกิดมีชีพ)	๒๑	๒๑	๑๖	๑๐
*เด็กแรกเกิด - ๔ ปี ตายx๑๐๐๐/เกิดมีชีพ	(๖.๗๓)	(๗.๒๔)	(๖.๐๕)	(๓.๙๑)

ที่มา : ข้อมูลเกิด - ตาย กลุ่มงานส่งเสริมสุขภาพ

ปี ๒๕๖๐ - ๒๕๖๓ อัตราเกิดมีชีพ อัตราเพิ่ม อัตราเกิดไร้ชีพ อัตราตายปริกำเนิด อัตราทารกแรกเกิดตาย อัตรามารดาตาย อัตราเด็กอายุแรกเกิด-๔ ปีตาย มีแนวโน้มลดลง อัตราทารกตาย มีแนวโน้มเพิ่มขึ้นเล็กน้อย

อายุคาดเฉลี่ยของประชากรจังหวัดอุดรดิตถ์ ปี พ.ศ.๒๕๖๓

กลุ่มอายุ	อายุคาดเฉลี่ย (Expectation of Life)			อายุคาดเฉลี่ยสุขภาพดี (HALE)
	ชาย	หญิง	รวม	รวม
<๑	๗๓.๑๓	๘๑.๑๓	๗๗.๐๓	๖๙.๖๒
๑-๔	๗๒.๓๗	๘๐.๓๖	๗๖.๒๗	๖๘.๘๔
๕-๙	๖๘.๔๑	๗๖.๓๖	๗๒.๒๙	๖๔.๙๕
๑๐-๑๔	๖๓.๔๙	๗๑.๔๖	๖๗.๓๘	๖๐.๒๐
๑๕-๑๙	๕๘.๖๖	๖๖.๔๙	๖๒.๕๙	๕๕.๕๓
๒๐-๒๔	๕๓.๙๘	๖๑.๖๒	๕๗.๗๒	๕๐.๙๑
๒๕-๒๙	๔๙.๔๙	๕๖.๗๖	๕๓.๐๗	๔๖.๔๑
๓๐-๓๔	๔๔.๙๖	๕๑.๘๘	๔๘.๓๗	๔๑.๘๘
๓๕-๓๙	๔๐.๕๒	๔๗.๑๑	๔๓.๗๓	๓๗.๔๔
๔๐-๔๔	๓๖.๒๖	๔๒.๔๐	๓๙.๓๓	๓๓.๒๕
๔๕-๔๙	๓๒.๒๐	๓๗.๘๑	๓๕.๐๒	๒๙.๑๗
๕๐-๕๔	๒๘.๔๐	๓๓.๒๖	๓๐.๘๘	๒๕.๒๔
๕๕-๕๙	๒๔.๕๓	๒๘.๘๕	๒๖.๗๔	๒๑.๔๖
๖๐-๖๔	๒๐.๘๙	๒๔.๕๗	๒๒.๗๙	๑๗.๙๙
๖๕-๖๙	๑๗.๖๑	๒๐.๔๖	๑๙.๑๑	๑๔.๘๙
๗๐-๗๔	๑๔.๕๐	๑๖.๖๑	๑๕.๖๔	๑๒.๐๖
๗๕-๗๙	๑๑.๕๑	๑๓.๒๓	๑๒.๔๕	๙.๖๑
๘๐-๘๔	๙.๓๗	๑๐.๒๘	๙.๙๐	๗.๖๔
๘๕+	๗.๗๙	๘.๔๘	๘.๒๐	๖.๔๐

อายุคาดเฉลี่ย : อายุคาดเฉลี่ยเมื่อแรกเกิด(ความยืนยาวของชีวิตตั้งแต่แรกเกิดตาย) ของประชากรจังหวัดอุดรดิตถ์ ปี ๒๕๖๓ ในภาพรวมทั้งเพศชายและเพศหญิง มีอายุคาดเฉลี่ยเมื่อแรกเกิดเท่ากับ ๗๗.๐๓ ปี โดยจังหวัดอุดรดิตถ์ตั้งเป้าหมายในปี ๒๕๖๕ ประชากรจังหวัดอุดรดิตถ์มีอายุคาดเฉลี่ยเมื่อแรกเกิด (LE) ไม่น้อยกว่า ๗๙ ปี

มีอายุคาดเฉลี่ยของประชากรสุขภาพดี ของจังหวัดอุดรดิตถ์เท่ากับ ๖๙.๓๐ ปี โดยจังหวัดอุดรดิตถ์ตั้งเป้าหมายในปี ๒๕๖๕ ประชากรจังหวัดอุดรดิตถ์มีอายุคาดเฉลี่ยของประชาชนสุขภาพดี (HALE) ไม่น้อยกว่า ๗๐ ปี

๑.๓.๕ คุณภาพชีวิต จากความจำเป็นพื้นฐาน (จปฐ.) และข้อมูลพื้นฐาน (เขตเมือง)

จากการจัดเก็บข้อมูลความจำเป็นพื้นฐาน (จปฐ.) ระดับจังหวัด ในปี พ.ศ. ๒๕๖๑ มีการเก็บข้อมูลครัวเรือน จำนวน ๑๑๖,๖๓๔ ครัวเรือน จาก ๙ อำเภอ ๕๘๙ หมู่บ้าน และ ๑๒๕ ชุมชน ซึ่งการสำรวจข้อมูลภาพรวมจังหวัดอุดรดิตถ์ พบว่า คนจังหวัดอุดรดิตถ์มีรายได้เฉลี่ยคนละ ๗๖,๒๒๒.๙๗ บาท ต่อปี อำเภอเมืองอุดรดิตถ์เป็นอำเภอที่มีคนมีรายได้เฉลี่ยต่อคนต่อปีมากที่สุด รองลงมา คือ อำเภอพิชัย, อำเภอลับแล, อำเภอตรอน, อำเภอน้ำปาด, อำเภอฟากท่า, อำเภอบ้านโคก, อำเภอทองแสนขัน และ อำเภอท่าปลา ตามลำดับผลการสำรวจข้อมูลภาพรวมจังหวัดอุดรดิตถ์ พบว่า คนจังหวัดอุดรดิตถ์มีรายจ่ายเฉลี่ยคนละ ๔๗,๐๗๙.๐๓ บาทต่อปี อำเภอพิชัยเป็นอำเภอที่มีคนมีรายจ่ายเฉลี่ยต่อคนต่อปีมากที่สุดรองลงมา คือ อำเภอเมืองอุดรดิตถ์, อำเภอตรอน, อำเภอบ้านโคก, อำเภอลับแล, อำเภอฟากท่า, อำเภอน้ำปาด, อำเภอทองแสนขัน และอำเภอท่าปลา ตามลำดับ

ตารางที่ ๑๖ รายได้ - รายจ่ายเฉลี่ย ของคนจังหวัดอุดรดิตถ์ (บาท/ปี)

ที่	พื้นที่	จำนวนครัวเรือน	จำนวนประชากร	รายได้เฉลี่ย (บาท/ปี)	รายจ่ายเฉลี่ย (บาท/ปี)
๑	อำเภอเมืองอุดรดิตถ์	๕๙,๗๗๗	๑๔๗,๒๗๓	๘๘,๘๐๖	๕๑,๖๐๗
๒	อำเภอลับแล	๒๒,๒๓๓	๕๔,๙๔๒	๗๖,๖๒๓	๔๓,๙๑๖
๓	อำเภอพิชัย	๒๗,๐๕๑	๗๕,๖๔๕	๘๑,๑๕๑	๕๗,๗๓๔
๔	อำเภอตรอน	๑๑,๖๕๔	๓๓,๘๕๑	๖๗,๗๓๗	๔๔,๗๘๕
๕	อำเภอบ้านโคก	๖,๓๐๕	๑๔,๕๕๙	๖๕,๕๗๙	๔๔,๗๗๗
๖	อำเภอฟากท่า	๕,๔๖๕	๑๔,๒๐๕	๖๖,๔๕๙	๓๙,๔๙๗
๗	อำเภอน้ำปาด	๑๓,๔๔๗	๓๖,๔๒๙	๖๖,๖๒๓	๓๙,๕๕๒
๘	อำเภอทองแสนขัน	๑๑,๑๗๔	๓๑,๔๙๓	๖๔,๒๕๗	๔๐,๓๕๒
๙	อำเภอท่าปลา	๑๔,๕๕๗	๔๓,๔๔๑	๖๒,๒๑๘	๓๗,๘๓๐
รวม		๑๗๑,๖๖๓	๔๕๑,๘๓๘	๗๖,๒๒๖	๔๗,๐๗๙

ที่มา : สำนักงานพัฒนาชุมชนจังหวัดอุดรดิตถ์

ตารางที่ ๑๗ ระดับความสุขเฉลี่ยของจังหวัดอุดรดิตถ์

อำเภอ	ระดับความสุขเฉลี่ย	อันดับ
เมืองอุดรดิตถ์	๘.๓๙	๖
พิชัย	๘.๕๒	๕
ลับแล	๘.๗๙	๒
ตรอน	๘.๘๖	๑
น้ำปาด	๘.๖๒	๔
บ้านโคก	๗.๑๔	๙
ฟากท่า	๘.๖๘	๓
ท่าปลา	๘.๐๖	๘
ทองแสนขัน	๘.๓๔	๗

ที่มา : สำนักงานพัฒนาชุมชนจังหวัดอุดรดิตถ์

๑.๔ ข้อมูลโครงสร้างพื้นฐานและสาธารณูปโภค

๑.๔.๑ การคมนาคมขนส่ง (ที่มาข้อมูล : สำนักงานทางหลวงชนบทจังหวัดอุตรดิตถ์, แขวงการทางอุตรดิตถ์ที่ ๑, แขวงการทางอุตรดิตถ์ที่ ๒)

๑) ทางบก จังหวัดอุตรดิตถ์มีโครงข่ายถนนที่สามารถติดต่อกับจังหวัดต่าง ๆ ในภาคเหนือ ภาคกลาง และภาคตะวันออกเฉียงเหนือได้อย่างสะดวกทั้งทางรถยนต์และทางรถไฟ มีทางหลวงแผ่นดิน ๒ สาย (สายหมายเลข ๑๑ และสายหมายเลข ๑๐๒) ทางหลวงจังหวัด ๓๐ สาย โดยเมื่อพิจารณาเส้นทาง รถโดยสารประจำทางระหว่างชุมชนต่าง ๆ ภายในจังหวัดกับจังหวัดอื่น ๆ มีจำนวนรวมกว่า ๕๐ สาย ประกอบด้วย เส้นทางเดินรถ ในชุมชนเมืองอุตรดิตถ์ เส้นทางเดินรถระหว่างจังหวัดต่าง ๆ ในภาคเหนือ ภาคกลาง และภาคตะวันออกเฉียงเหนือที่ผ่านจังหวัดอุตรดิตถ์ และเส้นทางเดินรถภายในจังหวัด ซึ่งส่วนใหญ่จะเป็นเส้นทางระหว่างเทศบาลเมืองอุตรดิตถ์ กับอำเภอต่าง ๆ ในเขตจังหวัด ชุมชนที่มีรถโดยสารประจำทางผ่านมากที่สุด คือ เทศบาลเมืองอุตรดิตถ์ รองมาคือ เทศบาลตำบลในเมือง, เทศบาลตำบลวังกะพี้, เทศบาลตำบลทุ่งยั้ง, เทศบาลตำบลศรีพนมมาศ และเทศบาลตำบลหัวง โดยมีเทศบาลเมืองอุตรดิตถ์ เป็นศูนย์กลางการคมนาคมระหว่างภาคเหนือและการคมนาคมภายในจังหวัด เป็นจุดที่มีการหยุดพักของรถโดยสารระหว่างทางจำนวนมาก

๒) ทางรถไฟ มีเส้นทางรถไฟสายเหนือจากกรุงเทพมหานครถึงจังหวัดเชียงใหม่ ผ่านเมืองอุตรดิตถ์ และมีเส้นทางแยกจากสถานีบ้านดารา ในเขตอำเภอพิชัย ไปยังสถานีสวรรคโลก อำเภอสวรรคโลก จังหวัดสุโขทัย ในเขตจังหวัดอุตรดิตถ์มีเส้นทางรถไฟผ่าน ๓ อำเภอ คือ อำเภอพิชัย, อำเภอตรอน และอำเภอเมืองอุตรดิตถ์ มีสถานีรถไฟ รวม ๑๒ สถานี สถานีที่สำคัญมากที่สุด ๒ สถานี คือ สถานีศิลาอาสน์ และสถานีอุตรดิตถ์ ตั้งอยู่ในเขต อำเภอเมืองอุตรดิตถ์ จัดเป็นสถานีรถไฟที่สำคัญของเส้นทางเดินรถสายเหนือ เพราะเป็น จุดขนส่ง สินค้าขนาดใหญ่และผู้โดยสารจำนวนมาก รวมทั้งเป็นจุดเติมน้ำมันเชื้อเพลิงและสับเปลี่ยนเจ้าหน้าที่ผู้ปฏิบัติงาน

๑.๔.๒ ไฟฟ้า

จำนวนผู้ใช้ไฟฟ้าของจังหวัดอุตรดิตถ์ในปี พ.ศ. ๒๕๕๘ มีจำนวน ๑๕๓,๐๔๓ ราย เพิ่มขึ้นจากปี พ.ศ. ๒๕๕๗ จำนวน ๓,๘๙๔ ราย คิดเป็นร้อยละที่เพิ่มขึ้นเท่ากับ ๒.๖๑ และมีการจำหน่ายกระแสไฟฟารวม ๔๘๒.๙๐๐ ล้านกิโลวัตต์/ชั่วโมง อำเภอเมืองอุตรดิตถ์มีผู้ใช้ไฟฟ้ามากที่สุด รองลงมาคืออำเภอพิชัย, อำเภอตรอน, และอำเภอท่าปลา ตามลำดับ อำเภอที่มีจำนวนผู้ใช้ไฟฟ้าน้อยที่สุดคือ อำเภอบ้านโคก

การจำหน่ายกระแสไฟฟารวมอยู่ที่ ๔๘๒,๙๐๐,๖๕๓ ล้านกิโลวัตต์/ชั่วโมง จำแนกเป็นการจำหน่ายกระแสไฟฟ้าให้ที่อยู่อาศัย ๒๐๔,๓๙๖,๕๕๗ ล้านกิโลวัตต์/ชั่วโมง สถานธุรกิจและอุตสาหกรรม ๒๐๑,๓๖๑,๓๔๗ ล้านกิโลวัตต์/ชั่วโมง สถานที่ราชการและสาธารณะ ๗๒,๓๐๑,๑๓๒ ล้านกิโลวัตต์/ชั่วโมง และอื่นๆ ๔,๘๔๑,๖๑๘ ล้านกิโลวัตต์/ชั่วโมง

๑.๔.๓ ข้อมูลด้านการกักกันของจังหวัด

ด้านตรวจพืชกักกันอุตรดิตถ์ จุดผ่านแดนด่านภูดู่ (ช่องภูดู่ - สปป.ลาว) ต.ม่วงเจ็ดต้น อำเภอบ้านโคก จังหวัดอุตรดิตถ์ ด้านตรวจพืช ไม่มีห้องปฏิบัติการตรวจเบื้องต้น

ด้านกักสัตว์อุตรดิตถ์ (ช่องภูดู่ - สปป.ลาว) ที่ตั้งเลขที่ ๑๘๕ ม.๒ ตำบลม่วงเจ็ดต้น อำเภอบ้านโคก จ.อุตรดิตถ์ ด้านตรวจสัตว์ มีห้องปฏิบัติการตรวจเบื้องต้น

๑.๕ ข้อมูลด้านเศรษฐกิจ

๑.๕.๑ สภาพเศรษฐกิจโดยทั่วไป (ที่มา : สำนักงานคลังจังหวัดอุดรดิตถ์)

โครงสร้างเศรษฐกิจจังหวัดอุดรดิตถ์ ประกอบด้วย ภาคการเกษตรเป็นหลัก ร้อยละ ๓ รองลงมา คือ ภาคอุตสาหกรรมร้อยละ ๑๕, ภาคการค้าร้อยละ ๑๑, ภาคการศึกษาร้อยละ ๙, ภาคการบริหารราชการร้อยละ ๘, ภาคการเงินร้อยละ ๗ และภาคบริการอื่น ๆ ร้อยละ ๑๙ โดยโครงสร้างหลัก แบ่งได้ดังนี้

รายได้เฉลี่ยประชากรต่อหัว : ในปี ๒๕๖๐ รายได้เฉลี่ยประชากรต่อหัวจังหวัดอุดรดิตถ์ เท่ากับ ๘๗,๙๘๒ บาท เป็นอันดับที่ ๑๐ ของ ๑๗ จังหวัดภาคเหนือและเป็นอันดับที่ ๕๒ ของประเทศ ค่าเฉลี่ย ๕ ปี ของรายได้ต่อหัวเท่ากับ ๘๑,๖๐๗ บาท

: รายได้เฉลี่ยประชากรทั้งประเทศต่อหัวในปี ๒๕๖๐ เท่ากับ ๒๒๘,๓๙๘ บาท เฉลี่ยภาคเหนือ ๑๐๓,๗๖๐ บาท

: จังหวัดอุดรดิตถ์ ต่ำกว่าค่าเฉลี่ยของประเทศ ๑๔๐,๔๑๖ บาท ต่ำกว่าค่าเฉลี่ยของภาคเหนือ ๑๕,๗๗๘ บาท

ผลิตภัณฑ์มวลรวม (GPP) ในปี ๒๕๖๐ ทั้งหมดเท่ากับ ๓๘,๑๐๖ ล้านบาท/เป็นอันดับที่ ๑๒ ของ ๑๗ จังหวัดภาคเหนือ : อันดับที่ ๕๙ ของประเทศ แบ่งเป็น

๑) โครงสร้างภาคเกษตร

๑.๑) ด้านการเพาะปลูก เป็นโครงสร้างหลักร้อยละ ๗๙ ได้แก่ ข้าวเป็นผลผลิตหลักร้อยละ ๓๙ รองลงมาคือ พืชไร่ร้อยละ ๑๐, ลองกองร้อยละ ๕, ข้าวโพดร้อยละ ๔, อ้อยร้อยละ ๔, มะขามหวานร้อยละ ๔, มะม่วงร้อยละ ๓, มะม่วงหิมพานต์ร้อยละ ๓, สับปะรดร้อยละ ๓, หอมแดงร้อยละ ๑, มันสำปะหลังร้อยละ ๑ และ อื่นๆ ร้อยละ ๒

๑.๒) ด้านปศุสัตว์ร้อยละ ๑๔ ได้แก่ สุกรร้อยละ ๕, ไก่ร้อยละ ๓, ไข่ร้อยละ ๒, ไข่เป็ด ร้อยละ ๑, กระบือร้อยละ ๑, โคร้อยละ ๑ และอื่นๆ ร้อยละ ๑

๑.๓) ด้านอื่นๆ ร้อยละ ๗ ได้แก่ ด้านบริการทางการเกษตรร้อยละ ๕ และ ป่าไม้ ร้อยละ ๒

๒) โครงสร้างภาคอุตสาหกรรม

๒.๑) อุตสาหกรรมอาหารและเครื่องดื่ม เป็นโครงสร้างหลักร้อยละ ๘๖ ได้แก่ การผลิตน้ำตาล จากอ้อยเป็นการผลิตหลักร้อยละ ๕๗, เครื่องดื่มแอลกอฮอล์ (โรงกลั่นสุรา) ร้อยละ ๑๓, โรงสีข้าวร้อยละ ๑๓, น้ำแข็ง ร้อยละ ๑ และอื่นๆ ร้อยละ ๒

๒.๒) ผลิตภัณฑ์ OTOP ร้อยละ ๖

๒.๓) การผลิตอื่นๆ ร้อยละ ๘ (คอนกรีตร้อยละ ๕, ผลิตภัณฑ์ไม้ร้อยละ ๑, เครื่องเรือน ร้อยละ ๑ และอื่นๆ ร้อยละ ๑)

(ที่มา : ข้อมูล GPP เฉลี่ยปี ๒๕๕๔ - ๒๕๕๘ รายสาขาการผลิตข้อมูลจาก GPP แบบ Bottom-up)

๑.๕.๒ ผลิตภัณฑ์มวลรวมของจังหวัดอุดรดิตถ์ (GPP) (ที่มา : สำนักงานคลังจังหวัดอุดรดิตถ์)

ภาวะเศรษฐกิจของจังหวัดขึ้นกับภาคเกษตร ภาคอุตสาหกรรม และการขายส่ง การขายปลีกเป็น สำคัญตามลำดับ

• รายได้เฉลี่ยประชากรต่อหัว : ในปี ๒๕๖๐ รายได้เฉลี่ยประชากรต่อหัวจังหวัดอุดรดิตถ์ เท่ากับ ๘๗,๙๘๒ บาท เป็นอันดับที่ ๑๐ ของ ๑๗ จังหวัดภาคเหนือและเป็นอันดับที่ ๕๒ ของประเทศ ค่าเฉลี่ย ๕ ปีของรายได้ต่อหัวเท่ากับ ๘๑,๖๐๗ บาท

: รายได้เฉลี่ยประชากรทั้งประเทศต่อหัวในปี ๒๕๖๐ เท่ากับ ๒๒๘,๓๙๘ บาท เฉลี่ยภาคเหนือ ๑๐๓,๗๖๐ บาท

: จังหวัดอุตรดิตถ์ ต่ำกว่าค่าเฉลี่ยของประเทศ ๑๔๐,๔๑๖ บาท ต่ำกว่าค่าเฉลี่ยของภาคเหนือ ๑๕,๗๗๘ บาท

- **ผลิตภัณฑ์มวลรวม (GPP)** ในปี ๒๕๖๐ ทั้งหมดเท่ากับ ๓๘,๑๐๖ ล้านบาท/เป็นอันดับที่ ๑๒ ของ ๑๗ จังหวัดภาคเหนือ : อันดับที่ ๕๙ ของประเทศ แบ่งเป็น

ตารางที่ ๒๐ ผลิตภัณฑ์มวลรวมของจังหวัดอุตรดิตถ์ (GPP) พ.ศ. ๒๕๕๖ - ๒๕๖๑

สาขาการผลิต	ผลิตภัณฑ์มวลรวมจังหวัด (ล้านบาท)					
	ปี ๒๕๕๖	ปี ๒๕๕๗	ปี ๒๕๕๘	ปี ๒๕๕๙	ปี ๒๕๖๐	ปี ๒๕๖๑
เกษตรกรรม การป่าไม้ และการประมง	๑๓,๗๒๓	๑๑,๓๒๓	๘,๖๘๖	๗,๗๔๒	๑๐,๗๔๕	๑๑,๗๘๑
การทำเหมืองแร่และเหมืองหิน	๓๓๕	๓๕๔	๓๔๙	๕๓๔	๕๖๒	๖๐๔
การผลิต	๔,๕๒๙	๓,๘๗๙	๓,๕๖๐	๔,๔๘๘	๔,๓๖๗	๔,๔๗๒
ไฟฟ้า ก๊าซ ไอน้ำ และระบบปรับอากาศ	๘๑๐	๘๓๙	๘๘๙	๑,๑๙๙	๑,๓๔๖	๑,๑๘๕
การจัดหาน้ำ การจัดการ และการบำบัดน้ำเสีย ของเสีย และสิ่งปฏิกูล	๑๘	๒๗	๓๒	๔๒	๑๑๗	๑๘๘
การก่อสร้าง	๓๓๕	๑,๖๕๒	๑,๖๐๓	๑,๘๑๘	๑,๙๐๓	๒,๒๒๗
การขายส่งและการขายปลีก การซ่อมยานยนต์และจักรยายนต์	๑,๖๘๗	๓,๗๒๖	๓,๖๒๖	๓,๘๒๕	๔,๖๑๙	๔,๙๖๖
การขนส่งและสถานที่เก็บสินค้า	๓,๘๔๒	๔๔๕	๔๘๙	๕๔๘	๖๒๕	๖๘๘
ที่พักแรมและบริการด้านอาหาร	๔๑๗	๕๔	๖๕	๘๓	๘๗	๑๐๔
ข้อมูลข่าวสารและการสื่อสาร	๔๙	๒๘๖	๓๓๐	๓๐๐	๓๓๘	๓๙๘
กิจกรรมทางการเงินและการประกันภัย	๓๐๔	๒,๔๐๐	๒,๖๘๒	๒,๙๔๔	๓,๐๒๗	๓,๐๙๘
กิจกรรมมอสังหาริมทรัพย์	๑,๖๘๕	๑,๔๔๙	๑,๖๔๘	๑,๕๕๘	๑,๗๑๖	๑,๗๑๗
กิจกรรมทางวิชาชีพ วิทยาศาสตร์ และเทคนิค	๒	๒	๒	๕	๘	๖
กิจกรรมการบริหารและการบริการสนับสนุน	๔๔	๔๗	๕๑	๕๗	๕๙	๕๘
การบริหารราชการ การป้องกันประเทศ และการประกันสังคมภาคบังคับ	๓,๐๕๑	๒,๔๑๒	๒,๓๗๐	๒,๔๐๙	๒,๔๙๖	๒,๖๖๕
การศึกษา	๓,๑๑๓	๓,๓๖๙	๓,๓๙๔	๓,๓๗๘	๓,๔๑๗	๓,๒๖๗
กิจกรรมด้านสุขภาพและงานสังคมสงเคราะห์	๙๒๖	๑,๐๒๓	๑,๐๗๖	๑,๑๔๐	๑,๒๐๐	๑,๓๑๗
ศิลปะ ความบันเทิง และนันทนาการ	๗๙	๗๙	๗๘	๙๘	๑๑๖	๑๓๖
กิจกรรมบริการด้านอื่นๆ	๒๗๘	๒๘๓	๒๙๕	๓๐๑	๓๐๙	๓๑๓
ผลิตภัณฑ์มวลรวมจังหวัด	๓๖,๙๘๓	๓๓,๖๔๙	๓๑,๒๒๕	๓๒,๔๐๗	๓๗,๐๕๗	๓๙,๑๙๐
ประชากร (พันคน)	๔๓๑	๔๒๙	๔๒๗	๔๒๓	๔๑๙	๔๑๖
รายได้ต่อหัว (บาท/คน/ปี)	๘๕,๗๕๖	๗๘,๔๕๖	๗๓,๒๐๘	๗๖,๘๐๔	๘๘,๓๖๖	๙๔,๒๖๐

ที่มา : สำนักงานคลังจังหวัดอุตรดิตถ์

เศรษฐกิจจังหวัดอุตรดิตถ์ ปี ๒๕๖๓

เศรษฐกิจจังหวัดอุตรดิตถ์ในปี ๒๕๖๓ คาดว่าจะขยายตัวร้อยละ ๓.๐ หรือในช่วงร้อยละ ๒.๕ - ๓.๕ โดยภาคการผลิตคาดว่าจะขยายตัวร้อยละ ๓.๐ (หรือร้อยละ ๒.๕ - ๓.๕) ซึ่งจะถูกขับเคลื่อนโดยการผลิตภาคอุตสาหกรรมที่คาดว่าจะขยายตัวร้อยละ ๔.๓ (หรือร้อยละ ๓.๘ - ๔.๘) ตามการขยายตัวของการผลิต สุรากลั่นและอุตสาหกรรมก่อสร้างที่ขยายตัวจากการก่อสร้างภาครัฐ สำหรับภาคบริการคาดว่าจะสามารถขยายตัวได้เช่นกันโดยคาดว่าจะขยายตัวร้อยละ ๓.๐ (หรือร้อยละ ๒.๕ - ๓.๕) ซึ่งขับเคลื่อนโดยบริการทางการแพทย์ การศึกษาและภาคการเงินการธนาคาร สำหรับภาคเกษตรคาดว่าจะขยายตัวได้อย่างจำกัดที่ร้อยละ ๑.๖ (หรือร้อยละ ๑.๑ - ๒.๑) โดยคาดว่าปริมาณน้ำอาจไม่เพียงพอในการเพาะปลูกพืชหลัก ประกอบกับราคาผลผลิตยังคงผันผวนตามตลาดโลก ภาคการใช้จ่ายปี ๒๕๖๓ คาดว่าจะขยายตัวร้อยละ ๔.๓ (หรือร้อยละ ๓.๘ - ๔.๘) ประกอบด้วย การขยายตัวของการบินร้อยละ ๒.๐ (หรือร้อยละ ๑.๕ - ๒.๕) โดยคาดว่าจะฟื้นตัวได้เล็กน้อย จากอานิสงส์ของมาตรการกระตุ้นการใช้จ่ายที่คาดว่าจะมีขึ้นอย่างต่อเนื่อง ส่วนการลงทุนของภาครัฐคาดว่าจะขยายตัวร้อยละ ๓.๐ (หรือร้อยละ ๒.๕ - ๓.๕) จากปัจจัยสนับสนุนจากโครงการก่อสร้างของภาครัฐในจังหวัด ส่วนการใช้จ่ายภาครัฐคาดว่าจะขยายตัวร้อยละ ๖.๓ (หรือร้อยละ ๕.๘ - ๖.๘) จากโครงการก่อสร้างของภาครัฐในจังหวัด การค้าชายแดนคาดว่าจะเติบโตร้อยละ ๑๐.๐ (หรือร้อยละ ๙.๕ - ๑๐.๕) จากการขยายตัวอย่าง

ต่อเนื่องของการส่งออกน้ำมันเชื้อเพลิงและสินค้าอุปโภคบริโภค สำหรับอัตราเงินเฟ้อของจังหวัดในปี ๒๕๖๓ คาดว่า จะอยู่ที่ร้อยละ ๑.๐ (หรือร้อยละ ๐.๕ - ๑.๕) ตามแนวโน้มราคาน้ำมันของตลาดโลก

สรุปผลการประมาณการเศรษฐกิจจังหวัดอุดรธานี ปี ๒๕๖๒ - ๒๕๖๓ (ณ เดือนกันยายน ๒๕๖๓)

	๒๕๕๙	๒๕๖๐	๒๕๖๑E	๒๕๖๒F			๒๕๖๓F		
				MIN	AVG	MAX	MIN	AVG	MAX
ผลการประมาณการ (ร้อยละต่อปี)									
๑) อัตราการขยายตัวของเศรษฐกิจ	๐.๙	๑๒.๕	๒.๙	๑.๘	๒.๓	๒.๘	๒.๕	๓.๐	๓.๕
๒) อัตราการขยายตัวของภาคเกษตรกรรม	-๑๗.๖	๒๔.๓	๕.๓	๔.๖	๕.๑	๕.๖	๑.๑	๑.๖	๒.๑
๓) อัตราการขยายตัวของภาคอุตสาหกรรม	๓.๗	๑๐.๓	-๑.๔	๘.๕	๙.๐	๙.๕	๓.๘	๔.๓	๔.๘
๔) อัตราการขยายตัวของภาคบริการ	-๒.๓	๙.๙	๓.๒	๑.๖	๒.๑	๒.๖	๒.๕	๓.๐	๓.๕
๕) อัตราการขยายตัวของการบริโภคภาคเอกชน	-๑.๔	๑๒.๙	๓.๗	-๐.๔	๐.๑	๐.๖	๑.๕	๒.๐	๒.๕
๖) อัตราการขยายตัวของการลงทุนภาคเอกชน	๕.๒	๔.๖	-๑.๐	๓.๙	๔.๔	๔.๙	๒.๕	๓.๐	๓.๕
๗) อัตราการขยายตัวของการใช้จ่ายภาครัฐ	๑๓.๙	๑๓.๕	๖.๔	๑๔.๒	๑๔.๗	๑๕.๒	๕.๘	๖.๓	๖.๘
๘) อัตราการขยายตัวของการค้าขายแดน	๕๙.๔	๙๐.๕	-๔๔.๔	๑๙.๕	๒๐.๐	๒๐.๕	๙.๕	๑๐.๐	๑๐.๕
๙) อัตราการขยายตัวของรายได้เกษตรกร	-๑๔.๒	๑๔.๓	-๑๓.๖	๑.๐	๒.๐	๓.๐	-๔.๐	-๓.๐	-๒.๐
๑๐) อัตราเงินเฟ้อ	๑.๖	๐.๖	๐.๔	๐.๐	๐.๕	๑.๐	๐.๕	๑.๐	๑.๕
๑๑) จำนวนผู้มีงานทำ	-๑.๗	-๑.๗	๑.๗	๐.๔	๐.๕	๐.๖	๐.๕	๐.๖	๐.๗

๑) ด้านอุปทาน (การผลิต)	-๒.๓	๑๐.๐	๓.๑	๑.๗	๒.๒	๒.๗	๒.๕	๓.๐	๓.๕
๒) ด้านอุปสงค์ (การใช้จ่าย)	๙.๐	๑๖.๘	-๕.๔	๖.๘	๗.๓	๗.๘	๓.๘	๔.๓	๔.๘

E = Estimate : การประมาณการ

F = Forecast : การพยากรณ์

สรุปสมมติฐานการประมาณการเศรษฐกิจจังหวัดอุดรธานี ปี ๒๕๖๒ - ๒๕๖๓ (ณ เดือนกันยายน ๒๕๖๓)

	๒๕๕๙	๒๕๖๐	๒๕๖๑E	๒๕๖๒F			๒๕๖๓F		
				MIN	AVG	MAX	MIN	AVG	MAX
สมมติฐานหลัก (ร้อยละต่อปี)									
๑) ปริมาณข้าว	๑.๘	๓๙.๘	-๑๐.๕	๙.๕	๑๐.๐	๑๐.๕	-๕.๕	-๕.๐	-๕.๕
๒) ปริมาณอ้อย	-๒๙.๙	๓๓.๔	๓๒.๕	๔.๕	๕.๐	๕.๕	-๕.๕	-๕.๐	-๕.๕
๓) ปริมาณข้าวโพดเลี้ยงสัตว์	๑๙.๑	๔.๔	-๔๑.๖	๑๔.๕	๑๕.๐	๑๕.๕	๙.๕	๑๐.๐	๑๐.๕
๔) ปริมาณสับปะรด	-๑๕.๑	๔,๕๖๑.๑	-๑๖.๔	-๕.๕	-๕.๐	-๔.๕	๔.๕	๕.๐	๕.๕
๕) ปริมาณมันสำปะหลัง	๗.๑	-๙.๘	-๔๐.๗	๙.๕	๑๐.๐	๑๐.๕	๔.๕	๕.๐	๕.๕
๖) ปริมาณหอมแดง	๑๐๗.๕	๔๒.๕	-๒๙.๑	๑.๕	๒.๐	๒.๕	๒.๕	๓.๐	๓.๕
๗) ปริมาณกระเทียม	-๖๓.๕	-๑๒.๓	-๔๙.๖	๔.๕	๕.๐	๕.๕	๔.๕	๕.๐	๕.๕
๘) ปริมาณโคเนื้อ	-๗๔.๖	-๓๔.๒	-๔๒.๓	๔.๕	๕.๐	๕.๕	๔.๕	๕.๐	๕.๕
๙) ปริมาณสุกร	๔๗.๓	๒๕.๒	-๕.๐	-๕.๕	-๕.๐	-๔.๕	๔.๕	๕.๐	๕.๕
๑๐) ปริมาณปลาทั้งหมด	-๒๒.๗	-๒.๙	๑๒.๐	๔.๕	๕.๐	๕.๕	๔.๕	๕.๐	๕.๕
๑๑) ทุเรียน	-๒๗.๖	๖๐.๐	๕.๐	๔.๕	๕.๐	๕.๕	๔.๕	๕.๐	๕.๕
๑๒) ลองกอง	-๑๓.๖	-๓๐.๐	๒๐.๐	๙.๕	๑๐.๐	๑๐.๕	๔.๕	๕.๐	๕.๕
๑๓) จำนวนโรงงานอุตสาหกรรม	๕.๑	๕.๘	๓.๒	๓.๐	๓.๕	๔.๐	๑.๕	๒.๐	๒.๕
๑๔) ทุนจดทะเบียนโรงงานอุตสาหกรรม	๒.๘	-๒.๕	๑๔.๗	๓.๙	๔.๔	๔.๙	๑.๕	๒.๐	๒.๕
๑๕) จำนวนแรงงานภาคอุตสาหกรรม	๒.๕	๓.๖	๒.๙	๐.๗	๑.๒	๑.๗	๔.๕	๕.๐	๕.๕
๑๖) การใช้ไฟฟ้าอุตสาหกรรม	-๗.๘	๑๗.๒	๑๒.๗	๒.๕	๓.๐	๓.๕	๔.๕	๕.๐	๕.๕
๑๗) ภาษีสรรพสามิตการผลิตอุตสาหกรรม	๑.๙	๑๐.๕	-๑๒.๖	๙.๕	๑๐.๐	๑๐.๕	๑.๗	๒.๒	๒.๗
๑๘) รายได้จากการผลิตสินค้า OTOP	๑๘.๐	๒๐.๙	๓๖.๙	๖.๕	๗.๐	๗.๕	๔.๕	๕.๐	๕.๕
๑๙) ปริมาณผลผลิตรวม	-๑๒.๖	-๒๓.๐	๘.๔	-๓.๕	-๓.๐	-๒.๕	๒.๕	๓.๐	๓.๕

	๒๕๕๙	๒๕๖๐	๒๕๖๑E	๒๕๖๒F			๒๕๖๓F		
				MIN	AVG	MAX	MIN	AVG	MAX
๒๐) ปริมาณการผลิตกระแสไฟฟ้า	-๒๔.๗	๖๕.๐	๖๙.๗	-๑๐.๕	-๑๐.๐	-๙.๕	-๕.๕	-๕.๐	-๔.๕
๒๑) ปริมาณผลิตน้ำประปา	๕.๔	-๓.๗	๒.๐	๙.๕	๑๐.๐	๑๐.๕	๔.๕	๕.๐	๕.๕
๒๒) ภาษีมูลค่าเพิ่มหมวดโรงแรมภัตตาคาร	๙.๒	๒.๗	-๑๖.๕	-๓.๕	-๓.๐	-๒.๕	๑.๕	๒.๐	๒.๕
๒๓) จำนวนนักท่องเที่ยว	-๘.๙	-๔.๙	-๑๐.๓	-๒.๕	-๒.๐	-๑.๕	-๑.๕	-๑.๐	-๐.๕
๒๔) รายได้ของผู้ประกอบการค้าส่งค้าปลีก	๐.๔	๖.๑	-๘.๓	-๕.๕	-๕.๐	-๔.๕	๒.๕	๓.๐	๓.๕
๒๕) การใช้ไฟฟ้าภาคธุรกิจ	๑.๘	๑.๘	๑.๐	๙.๕	๑๐.๐	๑๐.๕	๔.๕	๕.๐	๕.๕
๒๖) พื้นที่อนุญาตก่อสร้าง	๘๒.๐	-๔๑.๙	๔๐.๙	-๒.๕	-๒.๐	-๑.๕	-๓.๕	-๓.๐	-๒.๕
๒๗) ปริมาณสินเชื่อ	๒.๓	๓.๖	-๒.๓	๙.๕	๑๐.๐	๑๐.๕	๒.๕	๓.๐	๓.๕
๒๘) บริหารราชการ	-๑.๐	๓.๐	๓.๐	๒.๕	๓.๐	๓.๕	๒.๕	๓.๐	๓.๕
๒๙) การศึกษา	-๒.๔	๑๐.๐	๓.๒	๑.๕	๒.๐	๒.๕	๒.๕	๓.๐	๓.๕
๓๐) จำนวนผู้ป่วยนอก	๘.๐	-๒.๓	๘.๑	๒.๕	๓.๐	๓.๕	๓.๐	๓.๕	๔.๐
๓๑) ภาษีมูลค่าเพิ่มหมวดค้าส่งค้าปลีก	๐.๔	๖.๑	-๘.๓	-๕.๕	-๕.๐	-๔.๕	๑.๕	๒.๐	๒.๕
๓๒) จำนวนรถยนต์นั่งจดทะเบียนใหม่	-๐.๙	๑๒.๕	๖.๔	๐.๕	๑.๐	๑.๕	๑.๕	๒.๐	๒.๕
๓๓) จำนวนรถจักรยานยนต์จดทะเบียนใหม่	-๕.๗	๑๘.๓	-๑๐.๔	-๕.๕	-๕.๐	-๔.๕	๑.๕	๒.๐	๒.๕
๓๔) ปริมาณการใช้ไฟฟ้าของครัวเรือน	๕.๑	-๐.๒	๑.๔	๙.๕	๑๐.๐	๑๐.๕	๔.๕	๕.๐	๕.๕
๓๕) จำนวนธุรกิจจดทะเบียนใหม่	-๓.๗	๕๑.๙	-๒๑.๕	-๑๐.๕	-๑๐.๐	-๙.๕	๒.๕	๓.๐	๓.๕
๓๖) ทุนจดทะเบียนธุรกิจจดทะเบียนใหม่	-๔๓.๕	๙๗.๔	-๒๓.๘	-๑๐.๕	-๑๐.๐	-๙.๕	๒.๕	๓.๐	๓.๕
๓๗) รถบรรทุกจดทะเบียนใหม่	๑๑.๕	-๑๔.๓	-๑๘.๕	๔.๕	๕.๐	๕.๕	๔.๕	๕.๐	๕.๕
๓๘) รถยนต์เพื่อการพาณิชย์จดทะเบียนใหม่	-๑๕.๕	๔.๖	-๓.๙	๔.๕	๕.๐	๕.๕	๑.๕	๒.๐	๒.๕
๓๙) สินเชื่อเพื่อการลงทุน	๒.๓	๓.๖	-๒.๓	๔.๕	๕.๐	๕.๕	๒.๕	๓.๐	๓.๕
๔๐) การค้าชายแดน	๕๙.๔	๙๐.๕	-๔๔.๔	๑๙.๕	๒๐.๐	๒๐.๕	๙.๕	๑๐.๐	๑๐.๕

สมมติฐานด้านนโยบาย

๔๑) รายจ่ายประจำ (ล้านบาท)	๗,๐๒๘	๙,๔๖๔	๙,๕๖๘	๑๐,๔๗๗	๑๐,๕๒๕	๑๐,๕๗๓	๑๐,๙๙๙	๑๑,๐๕๒	๑๑,๑๐๔
(ร้อยละต่อปี)	๑๗.๒	๓๔.๗	๑.๑	๙.๕	๑๐.๐	๑๐.๕	๔.๕	๕.๐	๕.๕
๔๒) รายจ่ายลงทุน (ล้านบาท)	๔,๐๖๗	๒,๗๙๐	๓,๕๘๘	๔,๖๔๗	๔,๖๖๔	๔,๖๘๒	๕,๑๐๘	๕,๑๓๑	๕,๑๕๔
(ร้อยละต่อปี)	๗.๖	-๓๑.๔	๒๘.๖	๒๙.๕	๓๐.๐	๓๐.๕	๙.๕	๑๐.๐	๑๐.๕

E = Estimate : การประมาณการ

F = Forecast : การพยากรณ์

ที่มา : สำนักงานคลังจังหวัดอุดรดิตถ์, มีนาคม พ.ศ. ๒๕๖๒

รายงานภาวะเศรษฐกิจการคลังจังหวัดอุดรดิตถ์ : เดือนสิงหาคม ๒๕๖๓

“เศรษฐกิจจังหวัดโดยรวมกลับมาหดตัวจากภาคเกษตรกรรมและภาคบริการ ขณะที่ ภาคอุตสาหกรรมยังคงขยายตัว ส่วนภาคการใช้จ่ายมีสัญญาณหดตัวทั้งภาคการบริโภค การลงทุนและการค้า ชายแดน”

เศรษฐกิจด้านอุปทาน (การผลิต) เมื่อเทียบกับเดือนเดียวกันปีก่อน ภาคเกษตร หดตัวต่อเนื่องจากเดือนก่อนที่ร้อยละ -๒๖.๖ จากผลผลิตสับปะรดที่หดตัวร้อยละ -๖๗.๒ จากผลของภัยแล้ง และปริมาณปลาที่จับได้หดตัวร้อยละ -๒๐.๙ จากผลของปริมาณน้ำตามแหล่งน้ำธรรมชาติที่ลดลง รวมถึงด้านปศุสัตว์ที่หดตัวจากผลผลิตสุกรโคเนื้อและกระบือ ที่หดตัวร้อยละ -๑๕.๔ ร้อยละ -๖๓.๕ และร้อยละ -๒๘.๑ ตามลำดับ ภาคอุตสาหกรรม ขยายตัวร้อยละ ๗.๑ เร่งขึ้นจากเดือนก่อน สะท้อนจากจำนวนโรงงานอุตสาหกรรม และจำนวนแรงงานภาคอุตสาหกรรมที่ขยายตัวร้อยละ ๑.๓ และร้อยละ ๑.๒ ตามลำดับ อย่างไรก็ตามการผลิตสุรากลั่น ซึ่งเป็นผลผลิตหลักสะท้อนจากภาษีสรรพสามิตการผลิตอุตสาหกรรม หดตัวร้อยละ -๕.๖ รวมถึง การผลิตโดยรวมซึ่งสะท้อนจากปริมาณการใช้ไฟฟ้าภาคอุตสาหกรรมกลับมาหดตัวร้อยละ -๑.๓ ภาคบริการ กลับมาหดตัว ร้อยละ -๕.๔ จากเดือนก่อนที่ขยายตัวจากการหดตัวของจำนวนนักท่องเที่ยวร้อยละ -๓๒.๖ อย่างไรก็ตาม มีสัญญาณขยายตัวจากรายได้ผู้ประกอบการการค้าส่งค้าปลีกที่ขยายตัวร้อยละ ๒๔.๑ จากผลของการผ่อนคลาย มาตรการป้องกันโรคโควิด-๑๙ รวมถึงภาคก่อสร้างที่ยังคงขยายตัวต่อเนื่องที่ร้อยละ ๗๐๖.๙

เศรษฐกิจด้านอุปสงค์ (การใช้จ่าย) การบริโภคภาคเอกชน หดตัวร้อยละ -๑๓.๒ ปรับตัวดีขึ้นจากเดือนก่อนที่หดตัวร้อยละ -๒๐.๑ สะท้อนจากจำนวนรถยนต์นั่งจดทะเบียนใหม่ที่หดตัวร้อยละ -๒๙.๐ ขณะที่เครื่องใช้อื่นๆ อาทิ ผลจัดเก็บภาษีมูลค่าเพิ่มหมวดค้าส่งค้าปลีก รถจักรยานยนต์จดทะเบียนใหม่ และปริมาณการใช้ไฟฟ้าของครัวเรือนขยายตัวร้อยละ ๒๔.๑ ร้อยละ ๒๙.๑ และร้อยละ ๑๕.๕ ตามลำดับการลงทุนภาคเอกชน กลับมาหดตัวร้อยละ -๑๘.๑ จากเดือนก่อนที่ขยายตัว สะท้อนจากจำนวนรถบรรทุก และรถยนต์เพื่อการพาณิชย์จดทะเบียนใหม่ที่หดตัวร้อยละ -๘๗.๔ และร้อยละ -๕๒.๐ ตามลำดับ อย่างไรก็ตาม ยังคง มีสัญญาณขยายตัวจากจำนวนธุรกิจจดทะเบียนใหม่และทุนจดทะเบียนธุรกิจใหม่ที่ขยายตัวร้อยละ ๓๓.๓ และร้อยละ ๘๑.๓ ตามลำดับ การใช้จ่ายภาครัฐ ขยายตัวร้อยละ ๒๖.๔ จากรายจ่ายลงทุนที่ขยายตัวร้อยละ ๘๙.๔ เนื่องจากการเบิกจ่ายโครงการก่อสร้างเขื่อนทดน้ำผาจุก โครงการอ่างเก็บน้ำห้วยน้ำรี และโครงการก่อสร้าง และซ่อมแซมถนนของแขวงทางหลวงอุดรดิตถ์ สำหรับรายจ่ายประจำขยายตัวร้อยละ ๗.๒ จากการจ่ายเงินบำนาญ บำนาญของข้าราชการสังกัดกระทรวงศึกษาธิการ และการเบิกจ่ายเงินอุดหนุนทั่วไป ขององค์กรปกครองส่วนท้องถิ่น การค้าชายแดน กลับมาหดตัวร้อยละ -๒๖.๘ จากเดือนก่อนที่ขยายตัว โดยการส่งออกมีมูลค่า ๗๖.๕ ล้านบาท หดตัวร้อยละ -๒๘.๙ จากการลดลงของการส่งออกน้ำมันเชื้อเพลิง และอาหารสัตว์เป็นสำคัญ ส่วนการนำเข้ามีมูลค่า ๓.๐ ล้านบาท ขยายตัวร้อยละ ๑๗๕.๑ จากการเพิ่มขึ้นของการนำเข้าถั่วลิสง เป็นสำคัญ

รายได้เกษตรกร เดือนสิงหาคม ๒๕๖๓ หดตัวร้อยละ -๒๙.๕ จากการหดตัวของปริมาณ ผลผลิตสับปะรดเป็นสำคัญ **ด้านการเงิน** ปริมาณเงินฝากสะสมสูงกว่าปีก่อนร้อยละ ๗.๐ ส่วนปริมาณสินเชื่อ สะสมสูงกว่าปีก่อนร้อยละ ๒.๒

ด้านเสถียรภาพเศรษฐกิจ เสถียรภาพภายในจังหวัด **อัตราเงินเฟ้อ** เดือนสิงหาคม ๒๕๖๓ เท่ากับร้อยละ -๐.๘ จากราคาพลังงานที่อยู่ในระดับต่ำ ด้านการจ้างงาน สะท้อนจากเครื่องชี้จำนวนลูกจ้างในระบบประกันสังคม หดตัวร้อยละ -๐.๑ สำหรับ **ดุลการค้า** เกิดดุล ๗๓.๕ ล้านบาท

ด้านการคลังเดือนสิงหาคม ๒๕๖๓ ผลการเบิกจ่ายงบประมาณรวม ๑,๔๔๖.๑ ล้านบาท ขยายตัวร้อยละ ๓๐.๑ เป็นการเบิกจ่ายรายจ่ายลงทุน ๕๘๕.๘ ล้านบาท ขยายตัวร้อยละ ๘๙.๔ เนื่องจากการเบิกจ่ายโครงการก่อสร้างเขื่อนทดน้ำผาจุก โครงการอ่างเก็บน้ำห้วยน้ำรี และโครงการก่อสร้างและซ่อมแซมถนนของแขวงทางหลวงอุดรดิตถ์ สำหรับการเบิกจ่ายรายจ่ายประจำ ๘๖๐.๒ ล้านบาท ขยายตัวร้อยละ ๗.๒ จากการจ่ายเงินบำนาญ บำนาญของข้าราชการสังกัดกระทรวงศึกษาธิการ และการเบิกจ่ายเงินอุดหนุนทั่วไป ขององค์กรปกครองส่วนท้องถิ่น ผลจัดเก็บรายได้เดือนสิงหาคม ๒๕๖๓ รวมทั้งสิ้น ๒๒๑.๑ ล้านบาท ขยายตัว ร้อยละ ๒๕.๓ เป็นผลจากการจัดเก็บรายได้ ของสำนักงานสรรพากรพื้นที่อุดรดิตถ์ จำนวน ๑๕๐.๐ ล้านบาท ขยายตัวร้อยละ ๓๖.๐ จากการจัดเก็บภาษีเงินได้บุคคลธรรมดาและภาษีเงินได้นิติบุคคลที่เพิ่มขึ้น ส่วนผล การจัดเก็บรายได้สำนักงานสรรพากรพื้นที่อุดรดิตถ์ จำนวน ๕๓.๕ ล้านบาท หดตัวร้อยละ -๕.๔ จากการลดลง ของการผลิตสุรากลั่น สำหรับดุลเงินงบประมาณเดือนสิงหาคม ๒๕๖๓ ขาดดุล -๑,๑๙๒.๓ ล้านบาท

ดัชนีราคาผู้บริโภค

ดัชนีราคาผู้บริโภคของจังหวัดอุดรดิตถ์ เดือนกันยายน ๒๕๖๓ ในปี ๒๕๕๘ ดัชนีราคาผู้บริโภคของ จังหวัดอุดรดิตถ์ เท่ากับ ๑๐๐ และเดือนกันยายน ๒๕๖๓ เท่ากับ ๑๐๓.๐ สำหรับเดือนสิงหาคม ๒๕๖๓ เท่ากับ ๑๐๓.๐ การเปลี่ยนแปลงดัชนีราคาผู้บริโภคของจังหวัดอุดรดิตถ์เดือนกันยายน ๒๕๖๓ เมื่อเทียบกับ เดือนสิงหาคม ๒๕๖๓ ร้อยละ ๐.๐ เดือนกันยายน ๒๕๖๒ ลดลงร้อยละ ๑.๒ เทียบเฉลี่ย ๙ เดือน ของปี ๒๕๖๓ ลดลงร้อยละ ๑.๔ (กับระยะเดียวกัน ของปี ๒๕๖๒)

ดัชนีราคาผู้บริโภคจังหวัดอุดรดิตถ์ เดือนกันยายน ๒๕๖๓

หมวด	กันยายน ๒๕๖๓	มกราคม – กันยายน ๒๕๖๓
ดัชนีราคาผู้บริโภค	๑๐๓.๐	๑๐๒.๕
หมวดอาหารและเครื่องดื่ม	๑๑๐.๕	๑๐๘.๓
หมวดอื่นๆ ที่ไม่ใช่อาหารและเครื่องดื่ม	๙๘.๓	๙๘.๗
ดัชนีราคาผู้บริโภคพื้นฐาน	๑๐๔.๓	๑๐๓.๙

ที่มา : สำนักงานพาณิชย์จังหวัดอุดรดิตถ์

การจดทะเบียนนิติบุคคลตั้งใหม่

ในไตรมาส ๓ ปี ๒๕๖๓ (กรกฎาคม - กันยายน ๒๕๖๓) จังหวัดอุดรดิตถ์มีการจดทะเบียนนิติบุคคลตั้งใหม่ มีทั้งสิ้น ๒๖ ราย ทุนจดทะเบียน ๔๒.๔๐ ล้านบาท โดยแยกเป็นบริษัทจำกัด ๑๑ ราย ทุนจดทะเบียน ๒๒ ล้านบาท และห้างหุ้นส่วนจำกัด ๑๕ ราย ทุนจดทะเบียน ๒๐.๔๐ ล้านบาท อุตสาหกรรม ที่มีการจดทะเบียนนิติบุคคลตั้งใหม่ สูงสุดคือ การขายส่ง การขายปลีก การซ่อมแซมยานยนต์จักรยานยนต์ ของใช้ส่วนบุคคลและของใช้ในครัวเรือน ๑๕ ราย ทุนจดทะเบียน ๒๑.๒๐ ล้านบาท รองลงมา การก่อสร้าง ๗ ราย ทุนจดทะเบียน ๑๔ ล้านบาท และบริการ ด้านอสังหาริมทรัพย์ การให้เช่าและบริการทางธุรกิจ ๒ ราย ทุนจดทะเบียน ๕.๒๐ ล้านบาท ตามลำดับ

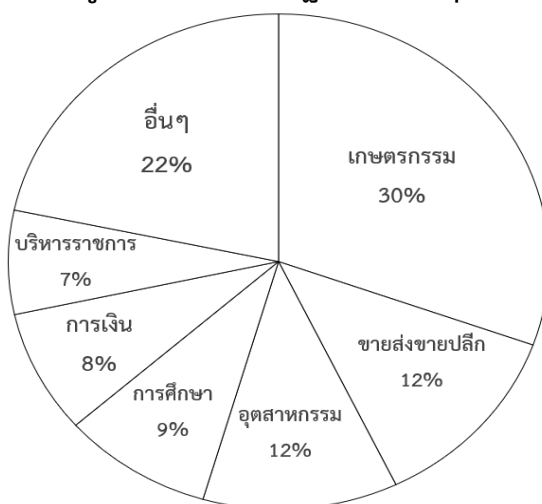
สำหรับการจดทะเบียนโรงงานอุตสาหกรรมที่ประกอบกิจการใหม่ของจังหวัดอุดรดิตถ์ ไตรมาส ๓ ปี ๒๕๖๓ (กรกฎาคม - กันยายน ๒๕๖๓) จำนวนการจดทะเบียนโรงงานอุตสาหกรรมที่ประกอบกิจการใหม่ จำนวน ๓ โรง ทุนจดทะเบียน ๔๒.๔๐ ล้านบาท คนงาน จำนวน ๑๙ คน สำนักงานอุตสาหกรรม จังหวัดอุดรดิตถ์ รายงาน ความเคลื่อนไหวการลงทุนอุตสาหกรรมของจังหวัดอุดรดิตถ์ ประจำเดือนกันยายน พ.ศ.๒๕๖๓ สำหรับในพื้นที่ จังหวัดอุดรดิตถ์ มีโรงงานที่ได้รับอนุญาตให้ประกอบกิจการ (สะสม) ณ วันที่ ๓๐ กันยายน ๒๕๖๓ จำนวนทั้งสิ้น ๒๔๕ โรงงาน เงินลงทุนรวม ๑๓,๕๘๗.๒๓ ล้านบาท จำนวนคนงาน ๕,๔๔๒ คน

โครงสร้างเศรษฐกิจจังหวัด

(๑) โครงสร้างเศรษฐกิจจังหวัด

โครงสร้างเศรษฐกิจจังหวัดอุดรดิตถ์ ประกอบด้วยภาคเกษตรเป็นหลัก ๓๐% รองลงมาคือ ภาคการขายส่งขายปลีก ๑๒% ภาคอุตสาหกรรม ๑๒% ภาคการศึกษา ๙% ภาคการเงิน ๘% การบริหารราชการ ๗% และภาคบริการอื่นๆ ๒๒% (ที่มา : ข้อมูล GPP แบบ Top - down เฉลี่ยปี ๒๕๕๘ - ๒๕๖๒)

แผนภูมิโครงสร้างเศรษฐกิจจังหวัดอุดรดิตถ์



๑) โครงสร้างภาคเกษตร

๑. ด้านการเพาะปลูกเป็นโครงสร้างหลัก ๗๙% ได้แก่ ข้าวเป็นผลผลิตหลัก ๓๙% รองลงมาคือ ทุเรียน ๑๐% ลองกอง ๕% ข้าวโพด ๔% อ้อย ๔% มะขามหวาน ๔% มะม่วง ๓% มะม่วงหิมพานต์ ๓% สับปะรด ๓% หอมแดง ๑% มันสำปะหลัง ๑% และอื่นๆ ๒%

๒. ด้านปศุสัตว์ ๑๔% ได้แก่ สุกร ๕% ไก่ ๓% ไข่ไก่ ๒% ไข่เป็ด ๑% กระบือ ๑% โค ๑% อื่นๆ ๑%

๓. ด้านอื่นๆ ๗% ได้แก่ ด้านบริการทางการเกษตร ๕% และป่าไม้ ๒%

๒) โครงสร้างภาคอุตสาหกรรม

๑. อุตสาหกรรมอาหารและเครื่องดื่ม เป็นโครงสร้างหลัก ๘๖% ได้แก่ การผลิตน้ำตาลจากอ้อยเป็นการผลิตหลัก ๕๗% เครื่องดื่มแอลกอฮอล์ (โรงกลั่นสุรา) ๑๓% โรงสีข้าว ๑๓% น้ำแข็ง ๑% และอื่นๆ ๒%

๒. ผลิตภัณฑ์ OTOP ๖%

๓. การผลิตอื่นๆ ๘% (คอนกรีต ๕% ผลิตภัณฑ์ไม้ ๑% เครื่องเรือน ๑% อื่นๆ ๑%)

ที่มา : ข้อมูล GPP เฉลี่ยปี ๒๕๕๔ - ๒๕๕๘ รายงานการผลิตข้อมูลจาก GPP แบบ Bottom-up

๑.๖ ข้อมูลด้านอื่นๆ ที่เกี่ยวข้อง

๑.๖.๑ การท่องเที่ยว

การท่องเที่ยวของจังหวัดอุดรธานีในไตรมาสที่ ๓ ปี พ.ศ. ๒๕๖๐ มีผู้เยี่ยมชมเยือนจำนวน ๒๓๒,๘๕๐ คน ส่วนใหญ่เป็นผู้เยี่ยมชมชาวไทย และเป็นนักท่องเที่ยวมากกว่านักท่องเที่ยว เมื่อเปรียบเทียบกับปีที่ผ่านมาขยายตัวร้อยละ ๒.๔๗ จากการเพิ่มขึ้นของสถานพักแรมและห้องพัก รวมทั้งนักท่องเที่ยวและนักท่องเที่ยวทั้งชาวไทยและชาวต่างประเทศ โดยผู้เยี่ยมชมมีค่าใช้จ่ายเฉลี่ยคนละ ๑,๒๓๗.๐๙ บาท/วัน ก่อให้เกิดรายได้แก่จังหวัดจำนวน ๔๖๗.๕๕ ล้านบาท ซึ่งเมื่อเปรียบเทียบกับปีที่ผ่านมา ขยายตัวร้อยละ ๔.๖๙ โดยมีสินค้าท่องเที่ยวและบริการ รายละเอียดดังนี้

๑) สินค้าท่องเที่ยวของจังหวัดอุดรธานี

๑.๑) แหล่งท่องเที่ยว

(๑) ลับแล “เมืองเขาเล่าว่า...เขตห้ามพูดโกหก” ภายใต้แคมเปญปีท่องเที่ยววิถีไทย เพื่อส่งเสริมการเดินทางท่องเที่ยวของนักท่องเที่ยวในประเทศ “เขาเล่าว่า...” ถือเป็นโครงการไฮไลท์ ในการกระตุ้นการท่องเที่ยวจากการสร้างเรื่องราวจากความเชื่อให้แหล่งท่องเที่ยวต่างๆ เพื่อสร้างกระแสให้คนไทยเที่ยวในประเทศ กระตุ้นให้คนอยากเดินทางท่องเที่ยวสักครั้งในชีวิต ซึ่งได้รับกระแสตอบรับอย่างดีจากนักท่องเที่ยว ประกอบกับอำเภอลับแลเป็นเมืองท่องเที่ยวทางวัฒนธรรมที่มีเสน่ห์ มีอาหารพื้นบ้านเลิศรส และมีอัตลักษณ์มีทุเรียนหลง - หลิน ลับแล ทุเรียนพันธุ์ประจำถิ่นที่มีรสชาติอร่อยคุณภาพดีพันธุ์หนึ่งของประเทศไทย

(๒) อุทยานแห่งชาติภูสอยดาว เป็นที่ตั้งของยอดเขาที่สูงเป็นอันดับ ๔ ของประเทศ ความสูงชันที่ท้าทายนักท่องเที่ยวให้เดินทางมาเป็นผู้พิชิตลานสอยดาว ลานสนสามใบทามกลางผืนป่าธรรมชาติที่มีความสมบูรณ์สวยงาม มีทุ่งดอกไม้สีม่วงหรือดอกหงอนนาค และดอกไม้ป่าสวย ๆ ให้ชมมากมาย เป็นที่กล่าวขานถึงป่าผืนธรรมชาติที่สวยงามที่สุด ดุจดั่งสวรรค์กลางดิน มีพื้นที่ครอบคลุมป่าสงวนแห่งชาติป่าน้ำปาด ซึ่งอยู่ในพื้นที่สองจังหวัด คือ พิษณุโลก และอุดรธานี และเป็นที่ตั้งของน้ำตก ภูสอยดาว น้ำตกขนาดกลางมี ๕ ชั้น ภูสอยดาว, สกาวเดือน, เหมือนฝัน, วรณิการ, และสุภาภรณ์ แต่ละชั้นมีเส้นทางเดินให้ลัดเลาะขึ้นชมความงามได้ครบทุกแห่ง

(๓) อนุสาวรีย์พระยาพิชัยดาบหัก, วัด, พิพิธภัณฑ, ปุชนิยสถาน, โบราณวัตถุ ในเขตอำเภอเมืองอุดรธานี

(๔) งานประเพณีอัฐมีบูชา, งานประเพณีไหลแพไฟ, งานย้อนรำลึกเส้นประวัติศาสตร์รัชกาลที่ ๕, งานนมัสการพระแท่นศิลาอาสน์, งานพระยาพิชัยดาบหักและงานกาชาดจังหวัดอุตรดิตถ์, งานมหัศจรรย์ทุเรียนหลง - หลินลับแล, งานเทศกาลกลางสาด - ล่องกองหวานอุตรดิตถ์

(๕) การท่องเที่ยวชายแดนด่านภูมู่ ซึ่งได้รับการยกระดับจากจุดผ่อนปรนชั่วคราวภูมู่เป็นจุดผ่านแดนถาวร มีการลงทุนพัฒนาด้านโครงสร้างพื้นฐานและสิ่งอำนวยความสะดวก ส่งผลให้เกิดการเดินทางท่องเที่ยวเชื่อมโยงระหว่างจังหวัดอุตรดิตถ์ - แขวงไชยบุรี สปป.ลาว และมีการสำรวจเส้นทางท่องเที่ยว ๓ ประเทศ ได้แก่ เมียวดี สหภาพเมียนมาร์ - อุตรดิตถ์ - แขวงไชยบุรี สปป.ลาว ซึ่งได้รับการตอบรับจากผู้ประกอบการด้านการท่องเที่ยว และนำไปวางแผนส่งเสริมการตลาดในโอกาสอันใกล้

๑.๒) งานประเพณี/งานเทศกาล

ตารางที่ ๒๑ งานประเพณี/งานเทศกาลของจังหวัดอุตรดิตถ์

ที่	ประเพณี	วัน/เดือน/ปี	สถานที่จัดงาน
๑	ประเพณีแห่ผีตลก วันออกพรรษา	ทุกวันขึ้น ๑๕ ค่ำ เดือน ๑๑ ประมาณเดือนตุลาคม - พฤศจิกายน	อ.ท่าปลา
๒	งานย้อนรอยรำลึกเส้นทางการประวัติศาสตร์รัชกาลที่ ๕	๒๒ ตุลาคม	วัดหาดสองแคว อ.ตรอน
๓	ประเพณีตักบาตรเทโวโรหณะ	เทศกาลออกพรรษาประมาณเดือนตุลาคม	วัดท่าถนน อำเภอเมือง และวัดดอยสวรรค์ (เขาไก่เขี่ย) อ.ตรอน จังหวัดอุตรดิตถ์
๔	ประเพณีลอยกระทงสู่ความรุ่งเรืองเมืองอุตรดิตถ์	วันเพ็ญ เดือน ๑๒ หรือวันขึ้น ๑๕ ค่ำ เดือน ๑๒ ประมาณเดือนพฤศจิกายน	ลานอเนกประสงค์ริมถนนอ.เมืองอุตรดิตถ์
๕	ประเพณีไหลแพไฟเฉลิมพระเกียรติพระบาทสมเด็จพระเจ้าอยู่หัว	๓ - ๕ ธันวาคม	ทำน้ำต๋าลวังแดง ถึง ทำน้ำวัดหาดสองแคว อ.ตรอน
๖	มหรหรรรม ๘ วิถีของดีอำเภอลับแล	๒๖ - ๒๘ ธันวาคม	พิพิธภัณฑสถานเมืองลับแล อ.ลับแล
๗	งานบุญปราสาทข้าว	๒๙ ธันวาคม - ๑ มกราคม	วัดห้วยลึก ต.บ้านเสี้ยว อ.ปากท่า
๘	ประเพณีบุญกองข้าวใหญ่	มกราคม	สนามกีฬาภูเวียง อ.บ้านโคก
๙	งานพระยาพิชัยดาบหักและงานกาชาดจังหวัดอุตรดิตถ์	๗ - ๑๖ มกราคม	สนามกีฬาพระยาพิชัยดาบหัก อ.เมืองอุตรดิตถ์
๑๐	งานนมัสการหลวงพ่อดโตและของดีเมืองพิชัย	กุมภาพันธ์	วัดหน้าพระธาตุ อ.พิชัย
๑๑	เทศกาลอุตรดิตถ์ดีเยี่ยม	ช่วงเทศกาลวันวาเลนไทน์เดือนกุมภาพันธ์	สวนสาธารณะริมน้ำ่าน อ.เมืองอุตรดิตถ์
๑๒	ประเพณีนมัสการพระแท่นศิลาอาสน์	ขึ้น ๘ - ๑๕ ค่ำ เดือน ๓ เดือนกุมภาพันธ์ - มีนาคม	วัดพระแท่นศิลาอาสน์ พระอารามหลวง อ.ลับแล
๑๓	งานพญาปาด เทศกาลหอมกระเทียมและของดีอำเภอ น้ำปาด	๑๘ - ๒๐ มีนาคม	อ.น้ำปาด
๑๔	งานไหว้ครูมวยสายพระยาพิชัยและสายท่าเสา	พฤษภาคมขึ้นสูงสุด เดือน ๔ ประมาณเดือนมีนาคม	วัดใหญ่ท่าเสา อ.เมืองอุตรดิตถ์

ที่	ประเพณี	วัน/เดือน/ปี	สถานที่จัดงาน
๑๕	งานสืบสานวัฒนธรรมผ้าทอพื้นบ้าน และของดีอำเภอปากท่า	ประมาณเดือนมีนาคม - เมษายน	อ.ปากท่า
๑๖	ประเพณีสงกรานต์น้ำอ่างและ สงกรานต์เมืองลับแล	๑๓ - ๑๘ เมษายน	ต.น้ำอ่าง อ.ตรอน ต.ศรีพนมมาศ อ.ลับแล
๑๗	งานบวงสรวงเจ้าพ่อเหล็กน้ำพี้	เมษายน	พิพิธภัณฑสถานพื้นบ้านเหล็กน้ำพี้/ ศาลเจ้าพ่อเหล็กน้ำพี้ อ.ทองแสนขัน
๑๘	ประเพณีตักบาตรโบสถ์	เมษายน	วัดพระฝาง อ.เมืองอุตรดิตถ์
๑๙	งานสุขวิญผลไม้	พฤษภาคม	ต.แม่พลู อ.ลับแล
๒๐	ประเพณีแห่ผ้าขึ้นโฮง	ขึ้น ๑๓ ค่ำ เดือน ๖ ประมาณเดือน พฤษภาคม - มิถุนายน	เชิงดอยม่อนอาร์ักษ์ อ.ลับแล
๒๑	ประเพณีอัฐมีบูชา	ขึ้น ๑๕ - แรม ๘ ค่ำ เดือน ๖ ประมาณเดือนพฤษภาคม	วัดพระบรมธาตุทุ่งยั้ง อ.ลับแล
๒๒	งานสลากภัตทุเรียน	มิถุนายน	วัดศรีอุทุมพรคณารักษ์ อ.ลับแล
๒๓	งานเทศกาลทุเรียนและผลไม้เมือง ลับแล (มหัศจรรย์ทุเรียนหลง - หลิน เมืองลับแล)	กรกฎาคม	ตลาดกลางผลไม้ เทศบาลตำบลหัวดง อ.ลับแล
๒๔	ประเพณีค้ำปูยา	สิงหาคม	วัดใหม่เชียงแสน อ.ลับแล
๒๕	เทศกาลกลางสาตลองกองหวาน อุตรดิตถ์	กันยายน	สนามกีฬาพระยาพิชัยดาบหัก อ.เมืองอุตรดิตถ์

๒) การบริการด้านการท่องเที่ยวของจังหวัดอุตรดิตถ์

จากการสำรวจข้อมูลบริการด้านที่พักของศูนย์วิจัยการตลาดด้านการท่องเที่ยวแห่งประเทศไทยพบว่า มีที่พักประเภทโรงแรมทั้งสิ้น ๔๕ แห่ง จำนวน ๒,๘๖๖ ห้อง รีสอร์ท/บังกะโล ๓๗ แห่ง จำนวน ๕๗๔ ห้อง เกสต์เฮาส์ ๔ แห่ง จำนวน ๔๐ ห้อง เซอร์วิสอพาร์ทเมนท์ ๓ แห่ง จำนวน ๘๓ ห้อง อพาร์ทเมนท์/แมนชั่น ๑๔ แห่ง จำนวน ๔๔๐ ห้อง แพท่องเที่ยวจำนวน ๘ แพ จำนวน ๔๓ ห้อง โฮมสเตย์/เรือนพักแรม ๙ แห่ง ๘๙ ห้อง บ้านพักอุทยานแห่งชาติ ๔ แห่ง จำนวน ๖๙๕ ห้อง บ้านพักรับรอง ๑ แห่ง จำนวน ๕๗ ห้อง มีผู้ประกอบการนำเที่ยว จำนวน ๘ ราย

๑.๖.๒ การค้าชายแดน

จังหวัดอุตรดิตถ์ มีชายแดนติดต่อกับแขวงไชยะบุรี สปป.ลาว ๒ อำเภอ คือ อำเภอบ้านโคก และ อำเภอน้ำปาด ระยะทางแนวชายแดน ประมาณ ๑๔๕ กิโลเมตร โดยติดกับ ๔ เมือง ของแขวงไชยะบุรี คือ เมืองปากลาย เมืองทุ่งมีไซ เมืองบ่อแตน และเมืองแก่นท้าว มีช่องผ่านแดนที่สำคัญ ๔ แห่ง คือ

๑) จุดผ่านแดนถาวรภูคู้ ตั้งอยู่บริเวณหมู่ที่ ๒ ตำบลม่วงเจ็ดต้น อำเภอบ้านโคก จังหวัดอุตรดิตถ์ โดยได้รับการประกาศจากกระทรวงมหาดไทยให้เป็นจุดผ่านแดนถาวรภูคู้ในวันที่ ๓ พฤษภาคม ๒๕๕๖ โดยให้มีผลตั้งแต่วันที่ ๑๙ พฤษภาคม ๒๕๕๖ เป็นต้นไป ซึ่งจุดผ่านแดนถาวรภูคู้ ตั้งอยู่ตรงข้ามกับด่านท้องถิ่นบ้านผาแก้ว เมืองปากลาย แขวงไชยะบุรี สปป.ลาว ซึ่งขณะนี้ได้เปิดเป็นด่านสากลภูคู้ เมืองปากลายแล้วตั้งแต่วันที่ ๘ กุมภาพันธ์ ๒๕๕๘ เป็นต้นมา ซึ่งด่านแห่งนี้ได้รับการสนับสนุนจากสำนักงานคณะกรรมการความร่วมมือพัฒนาเศรษฐกิจกับประเทศเพื่อนบ้าน (องค์การมหาชน) กระทรวงการคลัง หรือ สพพ. หรือ NEDA เมื่อปี พ.ศ. ๒๕๕๕ ได้ให้เงินกู้ดอกเบี้ยต่ำให้แขวงไชยะบุรี ก่อสร้างเส้นทางจากเส้นชายแดนไทย - ลาว ไปยังเมืองปากลาย ระยะทาง ๓๒ กิโลเมตร และ ก่อสร้างด่านสากลบ้านผาแก้วเมืองปากลาย ในวงเงินจำนวน๗๑๘ ล้านบาท (เมืองปากลาย ห่างจากจุดผ่านแดนถาวรภูคู้ประมาณ ๓๒ กิโลเมตร เมืองปากลายมีประชากรจำนวน ๕๙,๕๐๐ คน) ในอดีตมีตลาดนัดทุกวันเสาร์อยู่ในความดูแล

ขององค์การบริหารส่วนตำบลม่วงเจ็ดต้น หลังจากที่ได้มีประกาศกระทรวงมหาดไทยให้เป็นจุดผ่านแดนถาวรแล้ว จะมาการค้าขายทุกวัน จังหวัดอุดรดิตถ์ได้มอบหมายให้องค์การบริหารส่วนตำบลม่วงเจ็ดต้นและอำเภอบ้านโคกเป็นผู้ดูแลรักษา

๒) จุดผ่อนปรนการค้า ช่องห้วยต่าง อยู่ห่างจากจุดผ่านแดนถาวรภูตู ประมาณ ๒๐ กิโลเมตร ตั้งอยู่หมู่ที่ ๗ ตำบลบ้านโคก อำเภอบ้านโคก ซึ่งตรงข้ามกับด่านประเพณีบ้านขอนแก่น เมืองบ่อแต่น แขวงไชยบุรี สปป.ลาว (เมืองบ่อแต่นห่างจากช่องห้วยต่าง ประมาณ ๔๐ กิโลเมตร เมืองบ่อแต่นมีประชากร จำนวน ๑๗,๕๐๐ คน) มีตลาดนัดทุกวันพุธ

๓) จุดค้าขายประเพณี ช่องมหาราช หรือช่องหมาหลง อยู่ห่างจากจุดผ่านแดนถาวรภูตู ประมาณ ๓๖ กิโลเมตร ตั้งอยู่หมู่ที่ ๑ บ้านบ่อเบี้ย ตำบลบ่อเบี้ย อำเภอบ้านโคก จังหวัดอุดรดิตถ์ ตั้งอยู่ตรงข้ามกับด่านประเพณีเมืองทุ่งมีไช แขวงไชยบุรี สปป.ลาว (เมืองทุ่งมีไช ห่างจากช่องมหาราชประมาณ ๑๔ กิโลเมตร เมืองทุ่งมีไชมีประชากร จำนวน ๘,๗๐๐ คน) มีตลาดนัดคาราวานสินค้าทุกวันอาทิตย์ บริเวณตลาดช่องมหาราช มีเนื้อที่ จำนวน ๔ ไร่ ได้รับการอนุญาตให้ใช้พื้นที่จาก สปก.แล้ว จำนวน ๔ ไร่ อยู่ในความรับผิดชอบขององค์การบริหารส่วนตำบลบ่อเบี้ย

๔) จุดการค้าประเพณี ช่องห้วยพร้าว อยู่ห่างจากจุดผ่านแดนถาวรภูตู ประมาณ ๔๗ กิโลเมตร ตั้งอยู่บริเวณ หมู่ที่ ๔ ตำบลห้วยมุ่น อำเภอน้ำปาด ตั้งอยู่ตรงข้ามกับด่านประเพณีบ้านหนองปะจิด เมืองบ่อแต่น แขวงไชยบุรี (เมืองบ่อแต่น ห่างจากช่องห้วยพร้าว ประมาณ ๓๐ กิโลเมตร เมืองบ่อแต่น มีประชากร จำนวน ๑๗,๕๐๐ คน) มีตลาดนัดทุกวันอาทิตย์ แขวงไชยบุรี สปป.ลาว มีเมืองที่มีเขตชายแดนกับจังหวัดอุดรดิตถ์ ๔ เมือง คือ เมืองทุ่งมีไช, เมืองปากลาย, เมืองบ่อแต่น, และเมืองแก่นท้าว (มีจุดผ่านแดนสากล เมืองแก่นท้าว ตั้งอยู่ตรงข้ามกับจุดผ่านแดนถาวรท่าลี่ อำเภอท่าลี่ จังหวัดเลย)

การค้าชายแดนจังหวัดอุดรดิตถ์ - แขวงไชยบุรี ตั้งแต่ปี พ.ศ. ๒๕๕๕ - ๒๕๖๒

ด้านที่มีศักยภาพทางการค้า คือ ด่านภูตู เมื่อเปรียบเทียบมูลค่าการค้าชายแดนของทั้ง ๔ ด้าน ดังนี้

๑) พ.ศ. ๒๕๕๔ - ๒๕๖๒ มูลค่าการค้าชายแดนรวม ๔,๘๗๙.๐๖๘ ล้านบาท เฉลี่ยปีละ ๖๐๙.๘๘๓ ล้านบาท สำหรับในปี พ.ศ. ๒๕๖๒ (ม.ค. - พ.ย.) มีมูลค่าการค้ารวม ๑,๐๗๓.๙๐๕ ล้านบาท แยกเป็นมูลค่าการส่งออก ๑,๐๐๔.๒๙๗ ล้านบาท มูลค่าการนำเข้า ๖๙.๖๐๗ ล้านบาท ได้ดุลการค้า ๙๓๔.๖๘๙ ล้านบาท

ตารางที่ ๒๒ ตารางเปรียบเทียบมูลค่าการค้าชายแดน ไทย-ลาว ผ่านด่านอุดรดิตถ์ เปรียบเทียบรายเดือน ระหว่างปี พ.ศ.๒๕๕๘ - ๒๕๖๒

หน่วย : บาท

รายการ	๒๕๕๘	๒๕๕๙	๒๕๖๐	๒๕๖๑	๒๕๖๒
ส่งออก	๓๑๗,๑๐๑,๕๘๙	๖๖๘,๕๘๔,๖๑๑	๘๒๑,๐๘๒,๐๑๖	๖๘๕,๓๗๔,๔๑๙	๗๘๗,๖๘๔,๑๒๑
นำเข้า	๑๓๖,๑๓๒,๒๙๓	๕๕,๐๘๑,๔๑๙	๑๕,๙๑๔,๓๗๓	๘๗,๕๒๙,๑๘๘	๖๘,๘๒๘,๗๓๐
มูลค่ารวม	๔๕๓,๒๓๓,๘๘๒	๗๑๓,๖๖๖,๐๓๐	๘๓๖,๙๙๖,๓๘๙	๗๗๒,๙๐๓,๖๐๗	๘๕๖,๕๑๒,๘๕๑
ดุลการค้า (+/- เทียบปีก่อน)	๑๘๐,๙๖๙,๒๙๖ -๔๗.๓๖	๖๒๓,๕๐๓,๑๙๒	๘๐๕,๑๖๗,๖๔๓	๕๙๗,๘๔๕,๒๓๑	๗๑๘,๘๕๕,๓๙๑

ที่มา : สำนักงานพาณิชย์จังหวัดอุดรดิตถ์, กันยายน พ.ศ. ๒๕๖๒

๒) สินค้าที่ส่งออกไป สปป.ลาว ที่สำคัญ ได้แก่ น้ำมันปิโตรเลียม, ปูนซีเมนต์,อาหารสัตว์, ก๊าซปิโตรเลียมเหลว, ถั่วลอย, เครื่องดื่มชูกำลัง, สุกรมชีวิต, กระเบื้องปูพื้น, ที่นอน, สินค้าอุปโภคบริโภค, อาหารสด/แห้ง, เสื้อผ้าสำเร็จรูป, ผลไม้, เครื่องใช้ในการเกษตร, เสื้อผ้าสำเร็จรูป, เครื่องใช้ไฟฟ้า, และสินค้าอื่นๆ เป็นต้น

๓) สินค้าที่นำเข้าจาก สปป.ลาว ที่สำคัญ ได้แก่ ถั่วลิสงทั้งเปลือก, ข้าวโพด, เศษเหล็กของเก่า, ถ่านไม้, สมุนไพร, ไม้ยางลาว, ไม้พื้นลาว, เศษกระดาษ, ซังข้าวโพด, ผ้าทอ, เครื่องจักสาน, เครื่องจักสาน และสินค้าอื่นๆ เป็นต้น

การเดินทางผ่านแดนจังหวัดอุตรดิตถ์ - แขวงไชยบุรี ตั้งแต่ปี พ.ศ. ๒๕๕๕ - ๒๕๖๒

บุคคลผ่านแดน (พ.ศ. ๒๕๕๕ - ๒๕๖๒) รวม ๗๑๔,๓๖๑ คน เฉลี่ยปีละ ๘๙,๒๙๕.๑๒๕ คน หรือเดือนละ ๗,๔๔๑.๒๖๐ คน จำนวนราษฎรที่ผ่านเข้า - ออก ด้านชายแดนจังหวัดอุตรดิตถ์ (ด่านถาวรภูคู้, ช่องห้วยต่าง, ช่องมหาราช, ช่องห้วยพร้าว) สำหรับ ปีพ.ศ.๒๕๖๒ (ม.ค.-พ.ย.) มีจำนวน ๖๖,๑๘๖ คน แยกเป็นราษฎรไทย ๒๙,๘๔๖ คน ราษฎร สปป.ลาว ๓๖,๓๔๐ คน

ยานพาหนะผ่านแดน (ปี พ.ศ.๒๕๕๕ - ๒๕๖๒) รวม ๒๗๙,๔๙๕ คัน เฉลี่ยปีละ ๓๔,๙๓๖.๘๗๕ คัน เดือนละ ๒,๙๑๑.๔๐๖ คัน สำหรับปี พ.ศ.๒๕๖๒ (ม.ค. - พ.ย.) มีจำนวนรวม ๒๑,๑๓๐ คัน แยกเป็นยานพาหนะของคนไทย ๑๑,๗๘๘ คัน ยานพาหนะของ สปป.ลาว ๙,๓๔๒ คัน

ตารางที่ ๒๓ จำนวนราษฎรและยานพาหนะ ผ่านเข้า - ออก ด้านชายแดนจังหวัดอุตรดิตถ์ ปี พ.ศ. ๒๕๕๕ - ๒๕๖๒

รายการ	๒๕๕๕	๒๕๕๖	๒๕๕๗	๒๕๕๘	๒๕๕๙	๒๕๖๐	๒๕๖๑	๒๕๖๒
ราษฎร (คน)								
ไทย	๕๖,๒๘๓	๕๗,๓๒๘	๗๕,๐๖๗	๖๕,๔๑๙	๕๐,๖๘๑	๕๓,๙๗๐	๒๓,๕๓๘	๒๙,๘๔๖
ลาว	๔๔,๙๘๙	๓๖,๘๙๕	๓๐,๓๓๐	๔๕,๙๙๖	๔๒,๑๖๒	๕๒,๕๕๑	๒๒,๙๖๖	๓๖,๓๔๐
รวม	๑๐๑,๒๗๒	๙๔,๒๒๓	๑๐๕,๓๙๗	๑๑๑,๔๑๕	๙๒,๘๔๓	๙๖,๕๒๑	๔๖,๕๐๔	๖๖,๑๘๖
ยานพาหนะ (คัน)								
ไทย	๒๒,๙๔๒	๒๔,๗๖๗	๓๒,๐๕๖	๒๕,๙๕๖	๒๐,๗๘๗	๒๓,๗๑๖	๙,๕๐๐	๑๑,๗๘๘
ลาว	๑๓,๔๔๓	๑๐,๔๖๔	๑๐,๙๓๑	๑๔,๕๑๙	๑๓,๖๗๕	๑๑,๔๙๔	๖,๙๔๙	๙,๓๔๒
รวม	๓๖,๖๑๕	๓๖,๓๘๕	๔๓,๙๘๗	๔๐,๔๗๕	๓๔,๔๖๒	๓๕,๒๑๐	๑๖,๔๔๙	๒๑,๑๓๐

ที่มา : สำนักงานพรมิซจังหวัดอุตรดิตถ์

ศักยภาพของด่านถาวรภูคู้

ด่านถาวรภูคู้สามารถเชื่อมโยงการค้า การลงทุน และการท่องเที่ยวได้หลายมิติ กล่าวคือ

๑. เชื่อมอาณาจักรล้านนากับอาณาจักรล้านช้าง (เชียงใหม่ - หลวงพระบาง) ระยะทาง ๗๐๐ กิโลเมตร
๒. เชื่อมเมืองมรดกโลกหลวงพระบาง กับเมืองมรดกโลกสุโขทัย ศรีสัชชาลัย และกำแพงเพชร ด้วยระยะทางประมาณ ๖๐๐ กิโลเมตร
๓. เชื่อมต่อการขนส่งทางราง ด้วยตู้คอนเทนเนอร์สถานีรถไฟศิลาอาสน์ไปท่าเรือคลองเตย และแหลมฉบัง โดยเฉพาะการขนส่งสินค้าข้ามแดนไปประเทศที่ ๓ จะสะดวกรวดเร็วมากขึ้น
๔. ด่านถาวรภูคู้ จะเป็นประตูเชื่อมระเบียงเศรษฐกิจ ๓ เส้นทาง

การเป็นประตูเชื่อมระเบียงเศรษฐกิจ จะทำให้อ่านถาวรภูตุมิบทบาทสำคัญเพิ่มขึ้น

จะมีกิจกรรมทางเศรษฐกิจเกิดขึ้นหลากหลายกิจกรรม โดยเฉพาะกิจกรรมด้านโลจิสติกส์ จะมีเครือข่ายการขนส่งเชื่อมจากพม่าสปป.ลาว,จีน และเวียดนาม เช่น โกดังสินค้า, จุดพักรถ, โรงแรมที่พัก, ร้านอาหาร, อุโมงค์รถยนต์, สถานที่บริการ, และการอำนวยความสะดวกแก่ผู้ประกอบการและนักท่องเที่ยว

๑) ระเบียงเศรษฐกิจเหนือ - ใต้ (คุนหมิง - กรุงเทพฯ ระยะทาง ๑,๘๐๐ กม.) เส้นทางนครคุนหมิง - จิ่งหง (เซียงรุ่ง) - โมหาน (๗๐๐ กม.) - บ่อเตน - หลวงน้ำทา - บ่อแก้ว (๒๕๐ กม.) - สะพานมิตรภาพไทย - ลาว - เซียงของ - เซียงราย - พะเยา - แพร่ - อุดรดิตต์ - พิษณุโลก - นครสวรรค์ - กรุงเทพฯ (๘๕๐ กม.)

๒) ระเบียงเศรษฐกิจเชียงใหม่-ภูตู่-ผาแก้ว-เวียงจันทน์ ๖๔๖ กม. สฟพ.ได้ศึกษาสำรวจแล้ว

๓) ระเบียงเศรษฐกิจพม่า-ไทย-ลาว (เส้นทางเมะละหม่ง - เมียวดี - แม่สอด - ตาก - สุโขทัย - อุดรดิตต์ - ภูตู่ - ผาแก้ว - ปากลาย - ไชยะบูลี - หลวงพะบาง) ระยะทางประมาณ ๘๘๘ กม. ซึ่งระเบียงเศรษฐกิจเส้นนี้จะเป็จุดเชื่อมเขตเศรษฐกิจพิเศษแม่สอด เพ็จเก็จทั่วรัวันเดียวเท็ย ๓ ประเทศ พม่า - ไทย - ลาว จากเมืองเมียวดี - แม่สอด - ภูตู่ - ผาแก้ว เมืองปากลาย แขวงไชยะบูลี ด้วยระยะทางประมาณ ๔๕๔ กม.

๕. เป็ประตูสู่ประชาคมอาเซียน เพราะมีเครือข่ายคมนาคมขนส่งที่ครอบคลุมภูมิภาคต่างๆ จะทำให้การเดินทางผ่านด่านภูตู่-ด่านผาแก้วสามารถเดินทางไปได้หลากหลายเส้นทาง คือ

๑) ไชยะบูลี - อุดมไซ - หลวงน้ำทา - เซียงรุ่ง (สิบสองปันนา) - คุนหมิง (ยูนนาน) : Rma

๒) อุดมไซ - เตียนเบียนฟู - เวียดนาม - จีน

๓) ปากลาย - เวียงจันทน์ - ปากซัน - ด่านน้ำพาว - เวียดนามกลาง - เว้ - ดานัง

๔) ภูตู่ - อุดรดิตต์ - สุโขทัย - ตาก - แม่สอด - เมียวดี - เมะละหม่ง - ย่างกุ้ง/เนปีดอร์

๕) ภูตู่ - อุดรดิตต์ - ท่าอากาศยานนานาชาติเซียงใหม่/กรุงเทพฯ และต่อไปประเทศต่างๆ

ความเสี่ยงสาธารณสุขในจังหวัดอุดรดิตต์

จากผลการวิเคราะห์และประเมินความเสี่ยงสาธารณสุขของจังหวัดอุดรดิตต์ ไม่ว่าจะเกิดในยามปกติ เกิดขึ้นเองตามธรรมชาติ หรือมีผู้กระทำให้เกิดขึ้น ย่อมนำมาซึ่งความเสียหายแก่ชีวิต ร่างกาย ทรัพย์สินของประชาชน ภัยเหล่านี้วันจะทวีความรุนแรงมากขึ้นโดยเรียงลำดับความเสี่ยงภัยจากมากไปหาน้อย ดังนี้

(๑) อุทกภัยและดินโคลนถล่ม

(๒) ภัยแล้ง

(๓) ภัยจากอัคคีภัย

(๔) ภัยจากวาตภัย พายุหมุนเขตร้อน

(๕) ภัยจากไฟฟ้าและหมอกควัน

(๖) ภัยจากอากาศหนาว

(๗) ภัยจากการคมนาคมและขนส่ง

(๘) ภัยจากโรค แมลง สัตว์ ศัตรูพืชระบาด

(๙) ภัยจากสารเคมีและวัตถุอันตราย

(๑๐) ภัยจากโรคระบาดสัตว์และสัตว์น้ำ

(๑๑) ภัยจากแผ่นดินไหวและอาคารถล่ม

(๑๒) ภัยจากโรคระบาดในมนุษย์

(๑๓) ภัยจากการก่อวินาศกรรม

ประเภทของภัย	พื้นที่เสี่ยงภัยและระดับความเสี่ยง			สาเหตุ/ปัจจัยเสี่ยง/ ความล่อแหลม/ความเปราะบางในพื้นที่	ศักยภาพของพื้นที่
	เสี่ยงสูง	เสี่ยงปานกลาง	เสี่ยงต่ำ		
๑. อุทกภัยและดินโคลนถล่ม	<ul style="list-style-type: none"> อ.ลับแล อ.ท่าปลา อ.น้ำปาด อ.พากทำ อ.บ้านโคก 	<ul style="list-style-type: none"> อ.ทองแสนขัน อ.ตรอน อ.พิชัย อ.เมืองฯ 		<ul style="list-style-type: none"> -เป็นที่ราบเชิงเขาคล้ายแอ่ง กระทบ มีภูเขาล้อมรอบ -มีประชากรอาศัยอยู่ในพื้นที่หนาแน่น -สภาพลำคลองที่น้ำผ่านได้ตื้นเขิน การไหลผ่านของน้ำไม่สะดวก -มีการบุกรุกพื้นที่ที่เป็นแม่น้ำลำคลอง -มีสิ่งก่อสร้างกีดขวางทางน้ำ -บ้านเรือนของประชาชนที่อาศัยแม่น้ำลูกล้าลำคลองน้ำ -พื้นที่จังหวัดอยู่ในเขตพื้นที่มรสุม -มีการบุกรุกป่า ทำให้ไม่มีป่าไว้คอยดูดซับน้ำ 	<ul style="list-style-type: none"> -ได้ดำเนินการขุดลอกคลองในบางพื้นที่ -ได้ฝึกอบรม CBDRM ให้กับประชาชน -หน่วยงานเครือข่ายมีศักยภาพในการช่วยเหลือ -มีการบูรณาการของจังหวัดในการช่วยเหลือเป็นอย่างดี
๒. ภัยแล้ง	ทุกอำเภอ			<ul style="list-style-type: none"> -การตัดไม้ทำลายป่า -เกิดจากน้ำฝน น้ำใต้ดิน หรือน้ำในแหล่งน้ำธรรมชาติ หรืออ่างเก็บน้ำมีน้อยกว่าปกติในช่วงเวลาหนึ่ง โดยมีปริมาณน้อยกว่าที่พืชคน หรือสัตว์ต้องการ ซึ่งถือว่าเป็นสภาวะการขาดแคลนน้ำอุปโภคและบริโภค และน้ำเพื่อการเกษตรเป็นเวลานานจนก่อให้เกิดความเสียหาย 	<ul style="list-style-type: none"> จัดทำแผนพื้นที่เสี่ยงภัยแล้งและข้อมูลแหล่งน้ำ -เตรียมความพร้อมด้านกำลังเจ้าหน้าที่ อาสาสมัคร เครื่องมือ -ส่งเสริมการปลูกพืชฤดูแล้ง -การแจกจ่ายน้ำ -เสริมสร้างความรู้ ความตระหนักให้แก่ประชาชนด้วยการใช้น้ำอย่างประหยัด

ประเภทของภัย	พื้นที่เสี่ยงภัยและระดับความเสี่ยง			สาเหตุ/ปัจจัยเสี่ยง/ ความล่อแหลม/ความเปราะบาง ในพื้นที่	ศักยภาพของพื้นที่
	เสี่ยงสูง	เสี่ยงปานกลาง	เสี่ยงต่ำ		
๓. อัคคีภัย		ทุกอำเภอ		-ความประมาทและขาดความระมัดระวัง	- มีการฝึกซ้อมแผนระงับอัคคีภัย - มีการสาธิตให้ความรู้แก่นักเรียนในสถานศึกษา - มีการประชาสัมพันธ์การป้องกันอัคคีภัยในอาคารสำนักงาน
๔. วาตภัย	อ.บ้านโคก อ.ปากท่า อ.น้ำปาด อ.ท่าปลา อ.ทองแสน ชั้น อ.พิชัย อ.ตรอน	อ.เมือง อ.ลับแล		-ปรากฏการณ์ทางธรรมชาติ คือพายุฝนฟ้าคะนอง พายุลมแรง ที่ไม่สามารถควบคุมได้	-ให้ความรู้แก่ประชาชนในพื้นที่เสี่ยงวาตภัย เพื่อป้องกันและเตรียมพร้อมในการลดผลกระทบ
๕. ไฟป่าและหมอกควัน	อ.บ้านโคก อ.ปากท่า อ.น้ำปาด อ.ท่าปลา อ.เมือง อ.ลับแล	อ.พิชัย อ.ทองแสนชั้น อ.ตรอน		-การเก็บของป่าและล่าสัตว์ -การเผาในที่โล่ง -การเผาไร่เพื่อกำจัดวัชพืช หรือเศษซากพืชที่เหลืออยู่ภายหลังการเก็บเกี่ยว ทั้งนี้ เพื่อเตรียมพื้นที่เพาะปลูกในรอบต่อไป โดยปราศจากการทำแนวกันไฟ และการควบคุม -สภาพความแห้งแล้งจากภูมิอากาศ	-ให้ความรู้ประชาชนและอาสาสมัครในพื้นที่ในการป้องกันและระงับไฟป่า -จัดตั้งศูนย์บัญชาการเหตุการณ์ป้องกันและแก้ไขปัญหาหมอกควันและไฟป่าระดับจังหวัด โดยบูรณาการทุกภาคส่วนที่เกี่ยวข้อง -ฝึกซ้อมแผนการป้องกันและแก้ไข

ประเภทของภัย	พื้นที่เสี่ยงภัยและระดับความเสี่ยง			สาเหตุ/ปัจจัยเสี่ยง/ ความล่อแหลม/ความเปราะบาง ในพื้นที่	พื้นที่เสี่ยงภัยและระดับความเสี่ยง
	เสี่ยงสูง	เสี่ยงปานกลาง	เสี่ยงต่ำ		
					ปัญหาไฟฟ้าและ หมอกควัน -กำหนดเขตควบคุมการเผาในที่โล่ง -ประกาศเขตห้ามเผาโดยเด็ดขาด
๖. ภัยหนาว	อ.บ้านโคก อ.พากทำ อ.น้ำปาด อ.ท่าปลา	อ.เมือง อ.ลับแล อ.ทองแสนขัน อ.พิชัย อ.ตรอน		-ปรากฏการณ์ทางธรรมชาติ อุณหภูมิที่เปลี่ยนแปลงไป	-ให้ความรู้แก่ประชาชนในการรักษาสุขภาพช่วงอากาศเปลี่ยนแปลง
๗. ภัยจากการคมนาคมและขนส่ง	ทุกอำเภอ			-ความประมาท	-ให้ความรู้แก่ประชาชน -การบังคับใช้กฎหมายจราจร

๑.๖.๓ ภาวะแรงงาน

จากการสำรวจภาวะการทำงานของประชากรในจังหวัดอุตรดิตถ์ของสำนักงานสถิติจังหวัดอุตรดิตถ์

พบว่า

ประชากรวัยแรงงาน จังหวัดอุตรดิตถ์ มีประชากรที่อยู่ในวัยแรงงานหรือผู้ที่มีอายุ ๑๕ ปีขึ้นไป จำนวน ๓๖๓,๒๑๙ คน โดยเป็นผู้ที่อยู่ในกำลังแรงงานหรือผู้ที่พร้อมจะทำงาน ๒๑๗,๔๔๗ คน คิดเป็นร้อยละ ๕๙.๘๗ ซึ่งประกอบด้วย ผู้มีงานทำ ๒๐๘,๒๐๑ คน ผู้ว่างงาน ๓,๘๗๒ คน และรอฤดูกาล ๕,๓๗๔ คน อีกส่วนหนึ่งเป็นผู้อยู่นอกกำลังแรงงานหรือผู้ที่ไม่พร้อมจะทำงาน ๑๔๕,๗๗๒ คน คิดเป็นร้อยละ ๔๐.๑๓ ได้แก่ ผู้ที่ทำงานบ้าน ๔๗,๔๕๓ คน เรียนหนังสือ ๒๘,๗๒๗ คน และอื่น ๆ ๖๙,๕๙๒ คน (เด็ก ชรา ผู้ป่วย ผู้พิการจนไม่สามารถทำงานได้และผู้เกษียณอายุการทำงานอายุ ๖๐ ปีขึ้นไป)

การมีงานทำ ผู้มีงานทำในจังหวัดอุตรดิตถ์ จำนวน ๒๐๘,๒๐๑ คน (ร้อยละ ๙๘.๑๗) ผู้มีงานทำในภาคเกษตร จำนวน ๘๑,๙๕๐ คน (ร้อยละ ๓๙.๓๖) นอกภาคเกษตร จำนวน ๑๒๖,๒๕๑ คน (ร้อยละ ๖๐.๖๔) โดยทำงานในสาขาการขายส่ง การขายปลีก ๒๙,๓๓๓ คน (ร้อยละ ๒๓.๒๓) รองลงมา คือ การผลิต ๑๘,๑๕๐ คน (ร้อยละ ๑๔.๓๘) และการก่อสร้าง ๑๖,๕๗๘ คน (ร้อยละ ๑๓.๑๓) ผู้มีงานทำส่วนใหญ่มีการศึกษาระดับต่ำกว่าประถมศึกษา ๔๙,๕๓๓ คน (ร้อยละ ๒๓.๗๙)

การว่างงาน จังหวัดอุตรดิตถ์มีผู้ว่างงาน ๓,๘๗๒ คน หรือมีอัตราการว่างงานร้อยละ ๑.๘๓

แรงงานนอกระบบ จากข้อมูลการสำรวจปี ๒๕๖๓ พบว่ามีแรงงานนอกระบบจำนวน ๑๕๑,๘๘๗ คน (ร้อยละ ๖๑.๕) ของประชากรที่มีงานทำ โดยส่วนใหญ่จะทำงานในภาคเกษตร จำนวน ๖๑,๙๐๙ คน (ร้อยละ ๔๐.๗๖) นอกภาคเกษตร จำนวน ๑๑๙,๙๗๘ คน (ร้อยละ ๗๙.๒๔) **อุตสาหกรรมที่มีแรงงานนอกระบบสูงสุด** คือ การขายส่ง การขายปลีก จำนวน ๒๐,๘๙๗ คน (ร้อยละ ๑๓.๗๖) รองลงมา คือ ที่พักแรมและบริการด้านอาหาร จำนวน ๑๑,๖๓๕ คน (ร้อยละ ๗.๖๖) ส่วนอาชีพที่มีการทำงานแรงงานนอกระบบสูงสุดคือ ด้านการเกษตรและการประมง จำนวน ๘๐,๐๙๑ คน (ร้อยละ ๕๒.๗๓) สำหรับด้านการศึกษาแรงงานนอกระบบส่วนใหญ่มีการศึกษาในระดับต่ำกว่าประถมศึกษา จำนวน ๔๙,๑๘๓ คน (ร้อยละ ๓๒.๓๘) รองลงมา ระดับประถมศึกษา ๔๐,๔๓๔ คน (ร้อยละ ๒๖.๖๒) และระดับมัธยมศึกษาตอนปลาย ๒๗,๘๕๔ คน (ร้อยละ ๑๘.๓๔)

จากข้อมูลของสำนักงานจัดหางานจังหวัดอุดรดิตถ์ พบว่า

การบริการจัดหางานในประเทศ ไตรมาส ๑ ปี ๒๕๖๔ นายจ้าง/สถานประกอบการได้แจ้งตำแหน่งงานว่าง จำนวน ๙๘๘ อัตรา โดยมีผู้สมัครงาน ๑๒๐ คน และการบรรจุงานจะมีอัตราบรรจุงานต่อตำแหน่งงานว่าง ร้อยละ ๖.๑๗ ส่วนตำแหน่งงานว่างตามระดับการศึกษาที่ต้องการสูงสุด คือ ระดับมัธยมศึกษา มีความต้องการร้อยละ ๒๒.๙๘ (๒๒๗ อัตรา) รองลงมา ระดับปริญญาตรี ร้อยละ ๑๙.๗๔ (๑๙๕ อัตรา) และระดับ ปวส. ร้อยละ ๑๑.๙๔ (๑๘๑ อัตรา) ตามลำดับ สำหรับอาชีพที่มีการบรรจุงานมากที่สุด คือ อาชีพงานพื้นฐาน ร้อยละ ๔๗.๕๔ (๒๙ คน) รองลงมา ช่างเทคนิคและผู้ปฏิบัติงานที่เกี่ยวข้อง ร้อยละ ๓๗.๗๐ (๒๓ คน) และผู้ประกอบการวิชาชีพด้านต่าง ๆ ร้อยละ ๖.๕๖ (๔ คน) ส่วนอุตสาหกรรมที่มีตำแหน่งงานว่างมากที่สุด คือ การผลิต ร้อยละ ๕๕.๘๗ (๕๕๒ อัตรา) รองลงมา การขายส่ง การขายปลีก การซ่อมยานยนต์และจักรยานยนต์ ร้อยละ ๒๗.๘๓ (๒๗๕ อัตรา) และเกษตรกรรม การป่าไม้ และการประมง ร้อยละ ๖.๗๘ (๖๗ อัตรา)

การใช้แรงงานต่างด้าว จำนวนคนต่างด้าวที่ได้รับอนุญาตทำงานในพื้นที่จังหวัดอุดรดิตถ์ จำนวน ๙๖๘ คน ณ วันที่ ๒๕ มีนาคม ๒๕๖๔ จำแนกเป็นกลุ่มต่าง ๆ ดังนี้

๑. คนต่างด้าวมาตรา ๕๙ ประเภททั่วไป ได้แก่ คนต่างด้าวที่มีถิ่นที่อยู่ในราชอาณาจักร หรือได้รับอนุญาตให้เข้ามาในราชอาณาจักรเป็นการชั่วคราวตามกฎหมายว่าด้วยคนเข้าเมืองโดยมิใช่ได้รับอนุญาตให้เข้ามาในฐานะนักท่องเที่ยว หรือผู้เดินทางผ่าน และไม่มีลักษณะต้องห้ามตามที่กำหนดในกฎกระทรวง จำนวน ๕๙ คน

๒. คนต่างด้าวมาตรา ๕๙ นำเข้าตาม MOU ได้แก่ คนต่างด้าวสัญชาติเมียนมา ลาว และกัมพูชา ที่เข้ามาทำงานตามความตกลงระหว่างรัฐบาลไทย กับ รัฐบาลประเทศต้นทาง จำนวน ๓๔๖ คน

๓. คนต่างด้าวมาตรา ๕๙ ตามมติ ครม.เมื่อวันที่ ๒๐ สิงหาคม ๒๕๖๒ ได้แก่ คนต่างด้าวสัญชาติเมียนมา ลาว และกัมพูชา จำนวน ๔๒๒ คน

๔. คนต่างด้าวมาตรา ๖๓/๒ ตามมติ ครม. เมื่อวันที่ ๔ สิงหาคม ๒๕๖๓ ได้แก่ คนต่างด้าวตามสัญชาติเมียนมา ลาว และกัมพูชา จำนวน ๔๔ คน

๕. คนต่างด้าวมาตรา ๖๓/๑ (๔) ประเภทชนกลุ่มน้อย ได้แก่ คนต่างด้าวที่ไม่ได้รับสัญชาติไทยตามกฎหมายว่าด้วยสัญชาติ และกระทรวงมหาดไทยได้ออกเอกสารเพื่อรอพิสูจน์สถานะยื่นขอใบอนุญาตทำงาน จำนวน ๙๗ คน

แรงงานไทยในต่างประเทศ ไตรมาส ๑ ปี ๒๕๖๔ จังหวัดอุดรดิตถ์มีผู้ลงทะเบียนแจ้งความประสงค์ไปทำงานต่างประเทศ จำนวน ๑๔ คน โดยแรงงานที่ทำงานในต่างประเทศ ส่วนใหญ่เป็นผู้มีการศึกษาระดับมัธยมศึกษา

และระดับ ปวช. ปวส. ปวท. อนุปริญญา ส่วนวิธีการเดินทาง พบว่า ไปโดยวิธี Re-Entry จำนวน ๕ คน (ร้อยละ ๘๓.๓๓) และไปโดยเดินทางด้วยตนเอง จำนวน ๑ คน (ร้อยละ ๑๖.๖๗)

จากข้อมูลของสำนักงานพัฒนาสังคมและความมั่นคงของมนุษย์จังหวัดอุดรธานี พบว่า

การจ้างคนพิการ ในจังหวัดอุดรธานี ข้อมูลการรับคนพิการเข้าทำงานในสถานประกอบการและหน่วยงานภาครัฐ ตามกฎหมายการจ้างงานคนพิการของสำนักงานพัฒนาสังคมและความมั่นคงของมนุษย์จังหวัดอุดรธานี ประจำปี ๒๕๖๔ ได้มีการรับคนพิการเข้าทำงานในสถานประกอบการ จำนวน ๑๐ แห่ง ๒๘ ราย จดทะเบียนคนพิการ (ทำบัตรประจำตัวคนพิการ) ถูกต้องตามกฎหมาย รวมทั้งสิ้น ๒๑,๖๔๒ ราย (ข้อมูล ณ วันที่ ๓๑ มีนาคม ๒๕๖๔)

จากข้อมูลของสำนักงานท้องถิ่นจังหวัดอุดรธานี พบว่า

ผู้สูงอายุ ในจังหวัดอุดรธานี ณ มีนาคม ๒๕๖๔ มีจำนวน ๑๐๐,๑๖๔ คน พบว่า ผู้สูงอายุที่ได้รับเบี้ยยังชีพที่มีอายุครบ ๖๐ ปีขึ้นไป ในจังหวัดอุดรธานีมีจำนวน ๗๔,๕๐๘ คน

จากข้อมูลของสำนักงานศึกษาธิการจังหวัดอุดรธานี พบว่า

ข้อมูลพื้นฐานด้านสถานศึกษา ในจังหวัดอุดรธานี ข้อมูลประจำปีการศึกษา ๒๕๖๓ มีจำนวนสถานศึกษาทั้งสิ้น ๔๕๐ แห่ง

จากข้อมูลของสำนักงานพัฒนาฝีมือแรงงานอุดรธานี พบว่า

การพัฒนาศักยภาพแรงงาน ไตรมาส ๑ ปี ๒๕๖๔ มีการฝึกเตรียมเข้าทำงาน จำนวน ๑๒ คน โดยกลุ่มอาชีพที่มีการฝึกเตรียมเข้าทำงาน คือ ช่างไฟฟ้า อิเล็กทรอนิกส์ คอมพิวเตอร์

สำหรับการฝึกยกระดับฝีมือแรงงาน มีการฝึกยกระดับฝีมือแรงงาน จำนวน ๒๙๖ คน โดยกลุ่มอาชีพที่มีการฝึกยกระดับฝีมือแรงงานสูงสุด คือ ธุรกิจและบริการ จำนวน ๑๑๔ คน (ร้อยละ ๓๘.๕๑) รองลงมา ช่างเครื่องกล จำนวน ๑๑๐ คน (ร้อยละ ๓๗.๑๖) และช่างไฟฟ้า อิเล็กทรอนิกส์ คอมพิวเตอร์ จำนวน ๗๒ คน (ร้อยละ ๒๔.๓๒) **การทดสอบมาตรฐานฝีมือแรงงาน** จำนวน ๑๗๕ คน โดยกลุ่มอาชีพที่มีการทดสอบ คือ ช่างไฟฟ้า อิเล็กทรอนิกส์ คอมพิวเตอร์

จากข้อมูลของสำนักงานสวัสดิการและคุ้มครองแรงงานจังหวัดอุดรธานี พบว่า

การคุ้มครองแรงงาน ไตรมาส ๑ ปี ๒๕๖๔ จากการตรวจสอบสถานประกอบการทั้งสิ้น ๒๙ แห่ง มีลูกจ้างที่ผ่านการตรวจ จำนวน ๑,๐๖๗ คน ซึ่งสถานประกอบการที่ตรวจส่วนใหญ่เป็นสถานประกอบการขนาดย่อม (ลูกจ้าง ๑-๕๐ คน) ร้อยละ ๘๖.๒๑ โดยสถานประกอบการส่วนใหญ่ปฏิบัติถูกต้องตามกฎหมาย

การตรวจความปลอดภัยในการทำงาน มีการตรวจความปลอดภัยในสถานประกอบการ ทั้งสิ้น ๒๐ แห่ง ลูกจ้างที่ผ่านการตรวจ จำนวน ๒,๓๓๕ คน พบว่า สถานประกอบการที่ปฏิบัติถูกต้องตามกฎหมายความปลอดภัย จำนวน ๖ แห่ง (ร้อยละ ๓๐) ปฏิบัติไม่ถูกต้อง จำนวน ๑๔ แห่ง (ร้อยละ ๗๐) โดยประเภทอุตสาหกรรมที่มีอัตราการปฏิบัติไม่ถูกต้องมากที่สุด ได้แก่ การผลิต รองลงมา คือ การขายส่ง การขายปลีก การซ่อมแซมยานยนต์ฯและการไฟฟ้า ก๊าซ และการประปา ตามลำดับ

สถานประกอบการที่ปฏิบัติไม่ถูกต้องตามกฎหมายมีร้อยละ ๗๗.๗๘ และสถานประกอบการขนาดย่อม (ลูกจ้าง ๑-๕๐ คน) มีสัดส่วนการไม่ปฏิบัติตามกฎหมาย คือร้อยละ ๕๐ โดยเรื่องที่ไม่ปฏิบัติตามกฎหมาย คือเรื่อง การปรับปรุงให้ถูกต้องตามกฎหมายกระทรวงกำหนดมาตรฐานในการบริหารและการจัดการด้านความปลอดภัย อาชีวอนามัย และสภาพแวดล้อมในการทำงาน และ การจัดส่งเอกสารยังไม่ครบสมบูรณ์ ประเภทอุตสาหกรรมที่ปฏิบัติไม่ถูกต้อง

ตามกฎหมายมากที่สุด คือ อุตสาหกรรมการผลิต ร้อยละ ๔๒.๘๖ รองลงมาคือ การขายส่ง การขายปลีก การซ่อมแซมยานยนต์ ร้อยละ ๒๘.๕๗ และ การไฟฟ้า ก๊าซ และการประปา ร้อยละ ๒๑.๔๓ ตามลำดับ

การเกิดข้อเรียกร้อง/พิพาทแรงงานและข้อขัดแย้งภายในจังหวัดอุดรดิตถ์ ไม่มีการแจ้งข้อเรียกร้อง/ข้อพิพาทและข้อขัดแย้งผ่านหน่วยงานที่เกี่ยวข้อง

การจัดสวัสดิการแรงงาน มีการส่งเสริมให้บริการด้านสวัสดิการแรงงานนอกเหนือจากที่กฎหมายกำหนด ๓๕ แห่ง ลูกจ้างที่เกี่ยวข้อง ๑,๑๔๒ คน และส่งเสริมความรู้เกี่ยวกับสวัสดิการแรงงานให้แก่นายจ้าง ลูกจ้าง จำนวน ๓๕ ครั้ง ผู้ใช้แรงงานได้รับประโยชน์ ๕๐๘ คน

จากข้อมูลสำนักงานประกันสังคมจังหวัดอุดรดิตถ์ พบว่า

จังหวัดอุดรดิตถ์มีสถานประกอบการที่ขึ้นทะเบียนประกันสังคม ณ เดือนมีนาคม ๒๕๖๔ จำนวน ๑,๕๔๒ แห่ง ผู้ประกันตนทั้งสิ้น ๖๓,๒๑๕ คน แยกเป็น มาตรา ๓๓ จำนวน ๑๙,๑๙๕ ราย มาตรา ๓๙ จำนวน ๖,๗๐๘ ราย และมาตรา ๔๐ จำนวน ๓๗,๓๑๒ ราย และสถานพยาบาลในสังกัดประกันสังคมที่เป็นสถานพยาบาลของรัฐบาล ๑ แห่ง

กองทุนประกันสังคม มีเงินกองทุน ๙,๕๓๐,๗๖๘.๓๙ บาท จำนวนผู้ใช้บริการมีจำนวน ๑๘,๒๗๗ คน (ร้อยละ ๒๘.๙๑) ของผู้ประกันตนทั้งหมด ประเภทประโยชน์ทดแทนที่ผู้ประกันตนใช้บริการสูงสุด ได้แก่ กรณีชราภาพ มีจำนวน ๕,๙๔๕ คน หรือร้อยละ ๓๒.๕๓ ของผู้ใช้บริการทั้งหมด สำหรับปริมาณการจ่ายเงินประโยชน์ทดแทน พบว่า การจ่ายเงินกรณีชราภาพมีการจ่ายเงินสูงสุด ถึง ๒๘,๑๒๗,๓๔๒.๙๖ บาท (ร้อยละ ๓๙.๗๑ ของเงินประโยชน์ทดแทนที่จ่าย)

การประสบอันตราย/เจ็บป่วยเนื่องจากการทำงาน จังหวัดอุดรดิตถ์มีการประสบอันตรายหรือเจ็บป่วยเนื่องจากการทำงาน จำนวน ๒๓ คน โดยประเภทของความร้ายแรง พบว่า ส่วนใหญ่จะหยุดงานไม่เกิน ๓ วัน จำนวน ๑๔ คน (ร้อยละ ๖๐.๘๗) รองลงมา หยุดงานเกิน ๓ วัน จำนวน ๘ คน (ร้อยละ ๓๔.๗๘) และสูญเสียอวัยวะบางส่วน จำนวน ๑ คน (ร้อยละ ๔.๓๕) ตามลำดับ

การเลิกจ้างแรงงาน สถานประกอบการกิจการในจังหวัดอุดรดิตถ์ที่เลิกกิจการมี จำนวน ๑๗ แห่ง ลูกจ้างถูกเลิกจ้าง ๓๕ คน ส่วนใหญ่เป็นสถานประกอบการขนาดเล็ก ๑-๙ คน โดยมีสัดส่วนร้อยละ ๙๔.๑๒ มีลูกจ้างถูกเลิกจ้าง จำนวน ๒๓ คน (ร้อยละ ๖๕.๗๑ ของจำนวนลูกจ้างที่ถูกเลิกจ้างทั้งหมด) โดยประเภทกิจการที่มีการเลิกจ้างสูงสุดคือ ประเภทกิจการอื่น ๆ จำนวน ๖ แห่ง (ร้อยละ ๓๕.๒๙) รองลงมา ร้านสินค้าเบ็ดเตล็ด การค้าอื่น ๆ สถาบันการเงิน บริการด้านธุรกิจ จำนวน ๓ แห่ง เท่ากัน (ร้อยละ ๑๗.๖๕) และการค้าเครื่องใช้ไฟฟ้า ยานพาหนะ การก่อสร้าง จำนวน ๒ แห่ง เท่ากัน (ร้อยละ ๑๑.๗๖)

ที่มา : รายงานสถานการณ์แรงงานและดัชนีชี้วัดภาวะแรงงานจังหวัดอุดรดิตถ์ ไตรมาส ๑ ปี ๒๕๖๔

ภาวะด้านแรงงานมีการเคลื่อนไหวเปลี่ยนแปลงตลอดเวลา สืบเนื่องจากปัจจัยทางเศรษฐกิจ สังคม และการเมือง สิ่งเหล่านี้จะส่งผลถึงความเชื่อมั่นของนักธุรกิจ นักลงทุนทั้งในและต่างประเทศเกิดการชะลอการลงทุน ชะลอการขยายกิจการ รวมถึงการชะลอการจ้างงาน ในขณะที่การศึกษามีการผลิตคนเพื่อเข้าสู่ตลาดแรงงาน ของภาคการศึกษายังคงมีอย่างต่อเนื่อง มีอาจชะลอตามภาวะการณ์ด้านเศรษฐกิจ จึงส่งผลต่อการว่างงาน การทำงานต่ำระดับ นอกจากนี้การเปลี่ยนแปลงทางเทคโนโลยีการผลิต ต้นทุนการผลิต ฤดูกาล ทักษะคนคืดทั้งของ ฝ่ายนายจ้าง และผู้ใช้แรงงาน เหล่านี้ล้วนเป็นปัจจัยที่นำไปสู่การเปลี่ยนแปลงของภาวะด้านแรงงานไม่ว่าจะเป็นรูปแบบการจ้างงาน การเคลื่อนย้ายแรงงาน ฝีมือแรงงาน มาตรฐานแรงงาน ฯลฯ ดังนั้น การจะทราบความเคลื่อนไหว

หรือการเปลี่ยนแปลงของภาวะแรงงาน จะต้องมีการพิจารณาศึกษาเพื่อกำหนดตัวชี้วัด ศึกษา วิเคราะห์ ถึงสาเหตุของปัญหา รวมถึงทำนายหรือคาดการณ์อนาคตอันจะเอื้อประโยชน์ต่อการตัดสินใจในการกำหนด แผนงานที่จะต้องทำให้ตอบสนองต่อความต้องการของทุกกลุ่ม ทั้งนายจ้าง ผู้ใช้แรงงาน ทั้งภาครัฐและเอกชน รายงานสถานการณ์แรงงานและดัชนีชี้วัดภาวะแรงงานจังหวัด ไตรมาส ๓ ปี ๒๕๖๓ ฉบับนี้จะขอใช้ข้อมูล ไตรมาส ๒ ปี ๒๕๖๓ เนื่องจากข้อมูลไตรมาส ๓ ปี ๒๕๖๓ ยังไม่ได้ทำการเผยแพร่ข้อมูล จึงขอเสนอดัชนีชี้วัด ภาวะแรงงาน ดังนี้

๑) อัตราการมีส่วนร่วมในกำลังแรงงาน

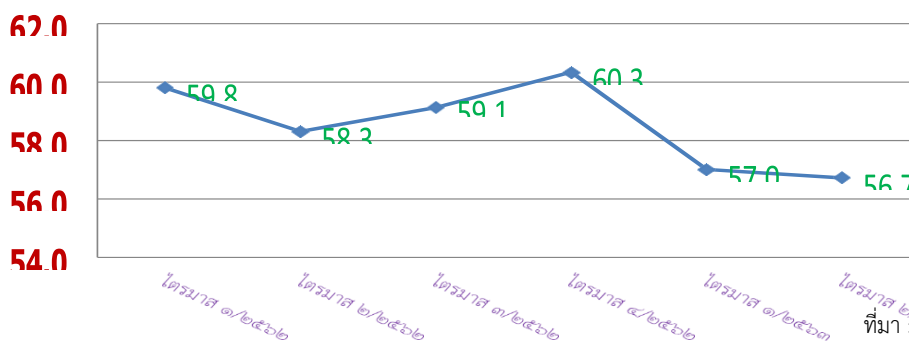
อัตราการมีส่วนร่วมในกำลังแรงงานเป็นตัวชี้วัดที่แสดงให้เห็นถึงสภาพกำลังแรงงานในตลาดแรงงานของจังหวัดอุดรดิตถ์เมื่อเทียบประชากรวัยแรงงานทั้งหมดโดยคำนวณจากกำลังแรงงานในจังหวัดอุดรดิตถ์เทียบกับประชากรที่มีอายุ ๑๕ ปีขึ้นไปในจังหวัด จะพบว่า ในไตรมาส ๒ ปี ๒๕๖๓ อัตราการมีส่วนร่วมในกำลังแรงงานอยู่ที่ร้อยละ ๕๖.๗๒เมื่อเทียบกับไตรมาสที่ผ่านมาที่มีอัตราการมีส่วนร่วมในกำลังแรงงานลดลง ซึ่งอยู่ที่ร้อยละ ๕๗.๐๑ และเปรียบเทียบกับไตรมาสเดียวกันของปีที่ผ่านมาที่มีอัตราการมีส่วนร่วมในกำลังแรงงานลดลง ซึ่งอยู่ที่ร้อยละ ๕๘.๓๑

อัตราการมีส่วนร่วมในกำลังแรงงานของจังหวัดอุดรดิตถ์ ไตรมาส ๒/๒๕๖๓

	๑/๒๕๖๒	๒/๒๕๖๒	๓/๒๕๖๒	๔/๒๕๖๒	๑/๒๕๖๓	๒/๒๕๖๓
กำลังแรงงานในจังหวัด	๒๑๖,๙๓๙	๒๑๑,๕๘๙	๒๑๔,๖๑๖	๒๑๙,๐๕๐	๒๐๖,๙๘๓	๒๐๕,๙๕๙
ประชากรที่มีอายุ ๑๕ ปี ขึ้นไปในจังหวัด	๓๖๒,๗๕๘	๓๖๒,๘๘๐	๓๖๒,๙๘๕	๓๖๓,๐๑๐	๓๖๓,๐๕๒	๓๖๓,๑๒๔
อัตราการมีส่วนร่วมในกำลังแรงงานของจังหวัด	๕๙.๘๐	๕๘.๓๑	๕๙.๑๓	๖๐.๓๔	๕๗.๐๑	๕๖.๗๒

ที่มา : สำนักงานสถิติจังหวัดอุดรดิตถ์

อัตราการมีส่วนร่วมในกำลังแรงงานจังหวัดอุดรดิตถ์ ไตรมาส ๒/๒๕๖๓



ที่มา : สำนักงานสถิติจังหวัดอุดรดิตถ์

หมายเหตุ : อัตราการมีส่วนร่วมในกำลังแรงงานในจังหวัด =
$$\frac{\text{กำลังแรงงานในจังหวัด} \times ๑๐๐}{\text{ประชากรที่มีอายุ ๑๕ ปีขึ้นไปในจังหวัด}}$$

๒) อัตราการมีงานทำ

อัตราการมีงานทำต่อกำลังแรงงานเป็นตัวชี้วัดที่แสดงให้เห็นภาพการมีงานทำในตลาดแรงงานของจังหวัดอุดรดิตถ์ สำหรับอัตราการมีงานทำในภาคเกษตรของจังหวัดอุดรดิตถ์ ซึ่งคำนวณจากผู้มีงานทำในภาคเกษตร จังหวัดอุดรดิตถ์ต่อกำลังแรงงานที่มีงานทำจังหวัดอุดรดิตถ์ ในไตรมาส ๒ ปี ๒๕๖๓ พบว่าอัตราการมีงานทำในภาคเกษตร จังหวัดอุดรดิตถ์ มีอัตราร้อยละ ๓๖.๙๑ เมื่อเปรียบเทียบกับไตรมาสที่ผ่านมา พบว่า อัตราการมีงานทำในภาคเกษตรของ จังหวัดอุดรดิตถ์ มีสัดส่วนลดลง ซึ่งอยู่ที่ร้อยละ ๔๐.๘๓ และเมื่อเปรียบเทียบกับไตรมาสเดียวกันของปีที่ผ่านมา มีสัดส่วนลดลง ซึ่งอยู่ที่ร้อยละ ๔๓.๓๓

ส่วนอัตราการมีงานทำนอกภาคเกษตรในไตรมาส ๒ ปี ๒๕๖๓ มีอัตราการมีงานทำนอกภาคเกษตรร้อยละ ๖๓.๐๙ เมื่อเปรียบเทียบกับไตรมาสที่ผ่านมา พบว่าอัตราการมีงานทำนอกภาคเกษตรจังหวัดอุดรดิตถ์ มีสัดส่วนเพิ่มขึ้น ซึ่งอยู่ที่ร้อยละ ๕๙.๑๗ และเมื่อเปรียบเทียบกับไตรมาสเดียวกันของปีที่ผ่านมา มีสัดส่วนเพิ่มขึ้น ซึ่งอยู่ที่ร้อยละ ๕๖.๖๗ เนื่องจากผู้ใช้แรงงานในภาคเกษตรเคลื่อนย้ายแรงงานเข้าไปอยู่นอกภาคเกษตร เนื่องจากอาชีพเกษตรกรรมเป็นอาชีพหลักของจังหวัด ประชาชนส่วนใหญ่ประกอบอาชีพด้านเกษตรกรรม ทำนา ทำสวน ทำไร่และสินค้าเกษตรกรรมหลายๆ อย่าง สร้างรายได้ให้กับประชาชนในจังหวัดมาช้านาน

อัตราการจ้างงานจังหวัดใน/นอกภาคเกษตรในจังหวัดอุดรดิตถ์ ไตรมาส ๒/๒๕๖๓

	๑/๒๕๖๒	๒/๒๕๖๒	๓/๒๕๖๒	๔/๒๕๖๒	๑/๒๕๖๓	๒/๒๕๖๓
จำนวนผู้ทำงานในภาคเกษตรของจังหวัด	๙๔,๕๕๗	๘๙,๕๗๙	๑๐๑,๘๒๑	๑๐๔,๘๑๒	๘๒,๐๓๐	๗๑,๐๑๑
จำนวนผู้ทำงานนอกภาคเกษตรของจังหวัด	๑๒๐,๓๒๓	๑๑๗,๑๕๘	๑๐๙,๕๖๐	๑๑๑,๗๕๖	๑๑๘,๘๖๙	๑๒๑,๓๗๘
จำนวนผู้มีงานทำในจังหวัด	๒๑๔,๘๘๐	๒๐๖,๗๓๗	๒๑๑,๓๘๑	๒๑๖,๕๖๘	๒๐๐,๘๙๙	๑๙๒,๓๘๙
อัตราการมีงานทำในภาคเกษตรของจังหวัด	๔๔.๐๐	๔๓.๓๓	๔๘.๑๗	๔๘.๔๐	๔๐.๘๓	๓๖.๙๑
อัตราการมีงานทำนอกภาคเกษตรของจังหวัด	๕๖.๐๐	๕๖.๖๗	๕๑.๘๓	๕๑.๖๐	๕๙.๑๗	๖๓.๐๙

ที่มา : สำนักงานสถิติจังหวัดอุดรดิตถ์

๓) อัตราการว่างงาน

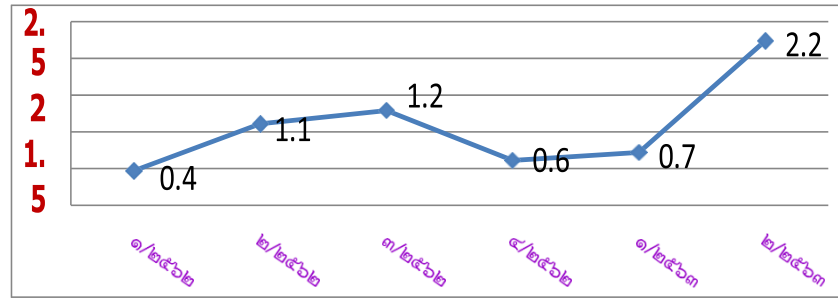
การศึกษาอัตราการว่างงานในปีที่ผ่านมา พบว่าอัตราการว่างงานของจังหวัดอุดรดิตถ์แต่ละไตรมาส จะปรับตัวสูงขึ้น และลดลงตามปัจจัยกำลังแรงงานใหม่ สำเร็จการศึกษาที่จะเข้าสู่ตลาดแรงงาน และการเคลื่อนย้ายของ แรงงานภาคเกษตร จึงเป็นปัจจัยที่มีผลต่ออัตราการว่างงานที่เพิ่มขึ้น ดังนั้นอัตราการว่างงานจึงเป็นเครื่องชี้วัดที่เกี่ยวข้องกับปัจจัยเหล่านี้ นอกจากนี้อัตราการว่างงานจะเกี่ยวข้องกับภาวะเศรษฐกิจและพื้นที่ กล่าวคือ แรงงานจะมีการเคลื่อนย้ายสู่ภาคเกษตรในไตรมาสที่เป็นฤดูเพาะปลูกจังหวัดที่เป็นพื้นที่การเกษตรจะมีอัตราว่างงานต่ำ สำหรับอัตราการว่างงานในจังหวัดอุดรดิตถ์ ไตรมาส ๒ ปี ๒๕๖๓ มีอัตราร้อยละ ๒.๒๔ เมื่อเทียบกับไตรมาส ๑ ปี ๒๕๖๓ มีอัตราเพิ่มขึ้น ซึ่งอยู่ที่ร้อยละ ๐.๗๒ และเมื่อเปรียบเทียบกับไตรมาสเดียวกันของปีที่ผ่านมา มีอัตราเพิ่มขึ้น ซึ่งอยู่ที่ร้อยละ ๑.๑๑ เนื่องจากส่วนหนึ่งเป็นผลจากการแพร่ระบาดของเชื้อไวรัส COVID - ๑๙ จึงไม่สามารถเข้าไปดำเนินการสำรวจข้อมูลในพื้นที่ได้ เพราะเป็นช่วงการแพร่ระบาดของเชื้อไวรัส COVID - ๑๙

อัตราการว่างงานจังหวัดอุดรดิตถ์ ไตรมาส ๒ ปี ๒๕๖๓

	๑/๒๕๖๒	๒/๒๕๖๒	๓/๒๕๖๒	๔/๒๕๖๒	๑/๒๕๖๓	๒/๒๕๖๓
ผู้ว่างงานในจังหวัด	๑,๐๒๔	๒,๓๒๐	๒,๗๖๒	๑,๓๒๘	๑,๔๖๗	๔,๔๑๘
กำลังแรงงานปัจจุบันในจังหวัด	๒๑๕,๙๐๕	๒๐๙,๐๕๗	๒๑๔,๑๔๔	๒๑๗,๘๙๕	๒๐๒,๓๖๖	๑๙๖,๘๐๖
อัตราการว่างงานในจังหวัด	๐.๔๗	๑.๑๑	๑.๒๙	๐.๖๑	๐.๗๒	๒.๒๔

ที่มา : สำนักงานสถิติจังหวัดอุดรดิตถ์

อัตราการว่างงานจังหวัดอุดรดิตถ์ ไตรมาส ๒ ปี ๒๕๖๓



ที่มา : สำนักงานสถิติจังหวัดอุดรดิตถ์

หมายเหตุ : อัตราการว่างงานในจังหวัด = $\frac{\text{ผู้ว่างงานในจังหวัด} \times 100}{\text{กำลังแรงงานในจังหวัด}}$

ข้อมูลทั่วไปและข้อมูลด้านการเกษตรที่สำคัญของจังหวัด

ข้อมูลด้านการเกษตรที่สำคัญของจังหวัดอุดรดิตถ์ (ฉบับปรับปรุง ณ วันที่ ๓๑ พฤษภาคม ๒๕๖๔)

๑. ข้อมูลพื้นฐานด้านการเกษตร

๑.๑ การใช้ประโยชน์ที่ดินทางการเกษตร

- จังหวัดอุดรดิตถ์มีพื้นที่ ๗,๘๓๘.๕๕ ตารางกิโลเมตร หรือ ๔,๘๙๙,๑๒๐ ไร่ เป็นอันดับที่ ๑๑ ของ ๑๗ จังหวัดภาคเหนือ และอันดับที่ ๒๕ ของประเทศ พื้นที่การเกษตร ๑,๒๔๙,๙๐๒ ไร่ คิดเป็นร้อยละ ๒๕.๕๑% ของพื้นที่ทั้งหมด โดยแบ่งเนื้อที่การใช้ประโยชน์ทางการเกษตรการใช้ที่ดินออกเป็น

- ๑) พื้นที่นาข้าว ๖๘๑,๔๐๐ ไร่ คิดเป็นร้อยละ ๕๔.๕๒% ของพื้นที่ทางการเกษตร
- ๒) พื้นที่พืชไร่ ๓๑๕,๘๐๘ ไร่ คิดเป็นร้อยละ ๒๕.๒๗% ของพื้นที่ทางการเกษตร
- ๓) พื้นที่สวนไม้ผล/ไม้ยืนต้น ๑๕๓,๖๔๖ ไร่ คิดเป็นร้อยละ ๑๒.๒๙% ของพื้นที่ทางการเกษตร
- ๔) พื้นที่สวนผัก/ไม้ดอก/ไม้ประดับ ๑๒,๖๘๙ ไร่ คิดเป็นร้อยละ ๑.๐๒% ของพื้นที่ทางการเกษตร
- ๕) พื้นที่ใช้ประโยชน์ทางการเกษตรอื่นๆ ๘๖,๓๕๙ ไร่ คิดเป็นร้อยละ ๖.๙๑% ของพื้นที่ทางการเกษตร

ที่มา : สำนักงานเศรษฐกิจการเกษตร ปี ๒๕๖๒

๑.๒ ประเภทพื้นที่การเพาะปลูก

๑.๒.๑ การจำแนกตามลักษณะการถือครอง

รวม		ของตนเองหรือของครัวเรือน		เช่า		อื่นๆ	
ครัวเรือน	เนื้อที่ปลูก (ไร่)	ครัวเรือน	เนื้อที่ปลูก (ไร่)	ครัวเรือน	เนื้อที่ปลูก (ไร่)	ครัวเรือน	เนื้อที่ปลูก (ไร่)
๕๑,๑๖๖	๑,๑๖๗,๗๔๔.๘๘	๔๐,๒๗๑	๗๒๘,๘๘๕.๓๘	๑๑,๘๙๖	๓๑๔,๔๙๔.๘๓	๑๑,๐๓๐	๑๒๔,๕๖๔.๖๗

ที่มา : ฐานข้อมูลทะเบียนเกษตรกร ณ ๓๐ เมษายน ๒๕๖๓

๑.๒.๒ การจำแนกข้อมูลครัวเรือนเกษตรกรและสมาชิกในครัวเรือน เปรียบเทียบ ๕ ปี

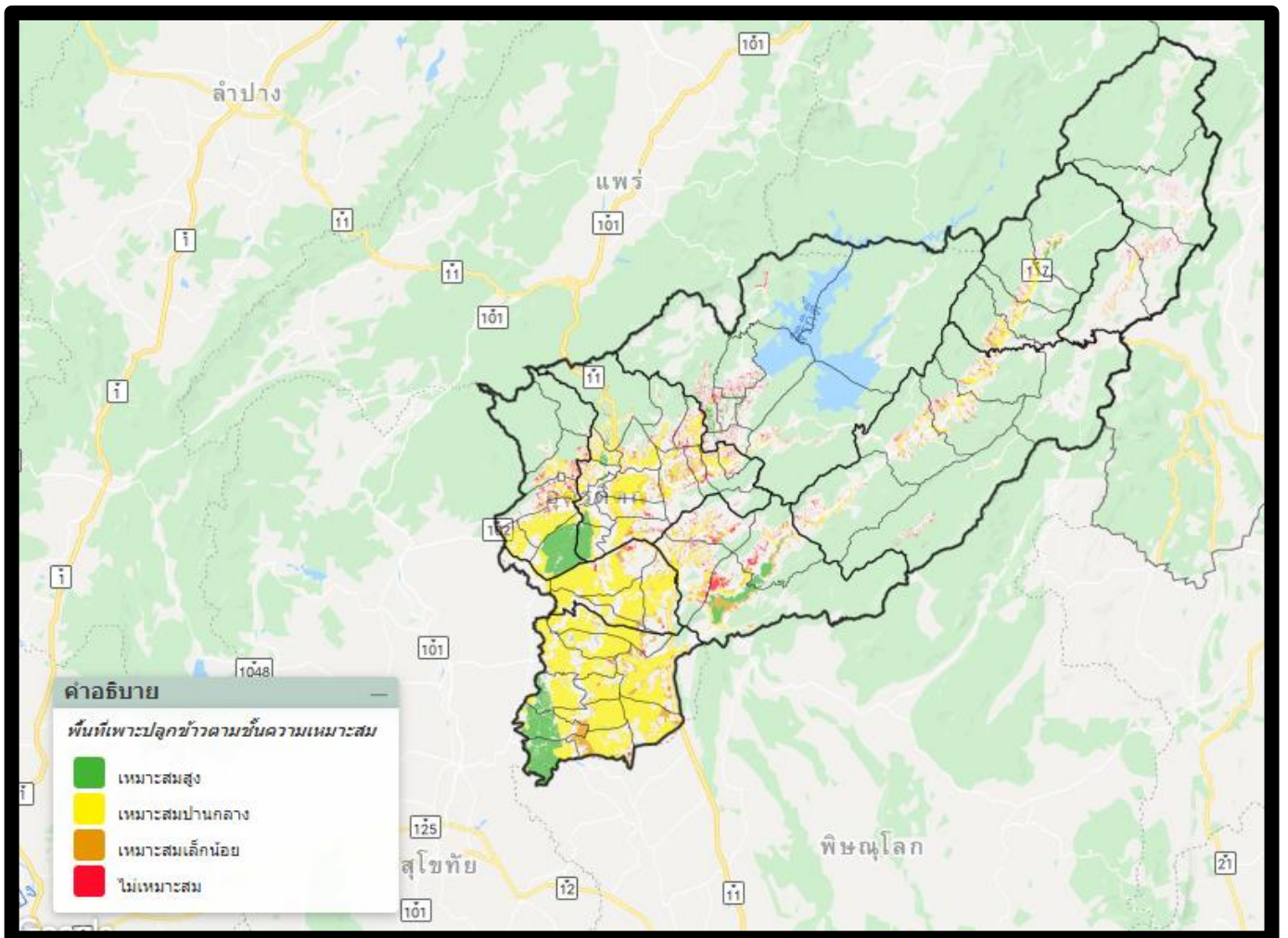
ปี ๒๕๕๘		ปี ๒๕๕๙		ปี ๒๕๖๐		ปี ๒๕๖๑		ปี ๒๕๖๒	
ครัวเรือน	สมาชิก	ครัวเรือน	สมาชิก	ครัวเรือน	สมาชิก	ครัวเรือน	สมาชิก	ครัวเรือน	สมาชิก
เกษตรกร	ในครัวเรือน	เกษตรกร	ในครัวเรือน	เกษตรกร	ในครัวเรือน	เกษตรกร	ในครัวเรือน	เกษตรกร	ในครัวเรือน
๕๙,๘๒๗	๑๓๖,๘๙๕	๖๒,๙๐๗	๑๕๘,๖๕๔	๖๔,๓๖๒	๑๗๐,๖๔๒	๖๖,๓๘๒	๑๗๘,๕๖๘	๖๘,๔๖๘	๑๗๕,๙๓๕

ที่มา : ฐานข้อมูลทะเบียนเกษตรกร ณ ๓๐ เมษายน ๒๕๖๓

๑.๓ ความเหมาะสมของพื้นที่ในการเพาะปลูกพืชเศรษฐกิจสำคัญ

๑.๓.๑ พื้นที่นาข้าว จังหวัดอุดรดิตถ์ รวมพื้นที่ ๗๒๓,๒๘๕ ไร่

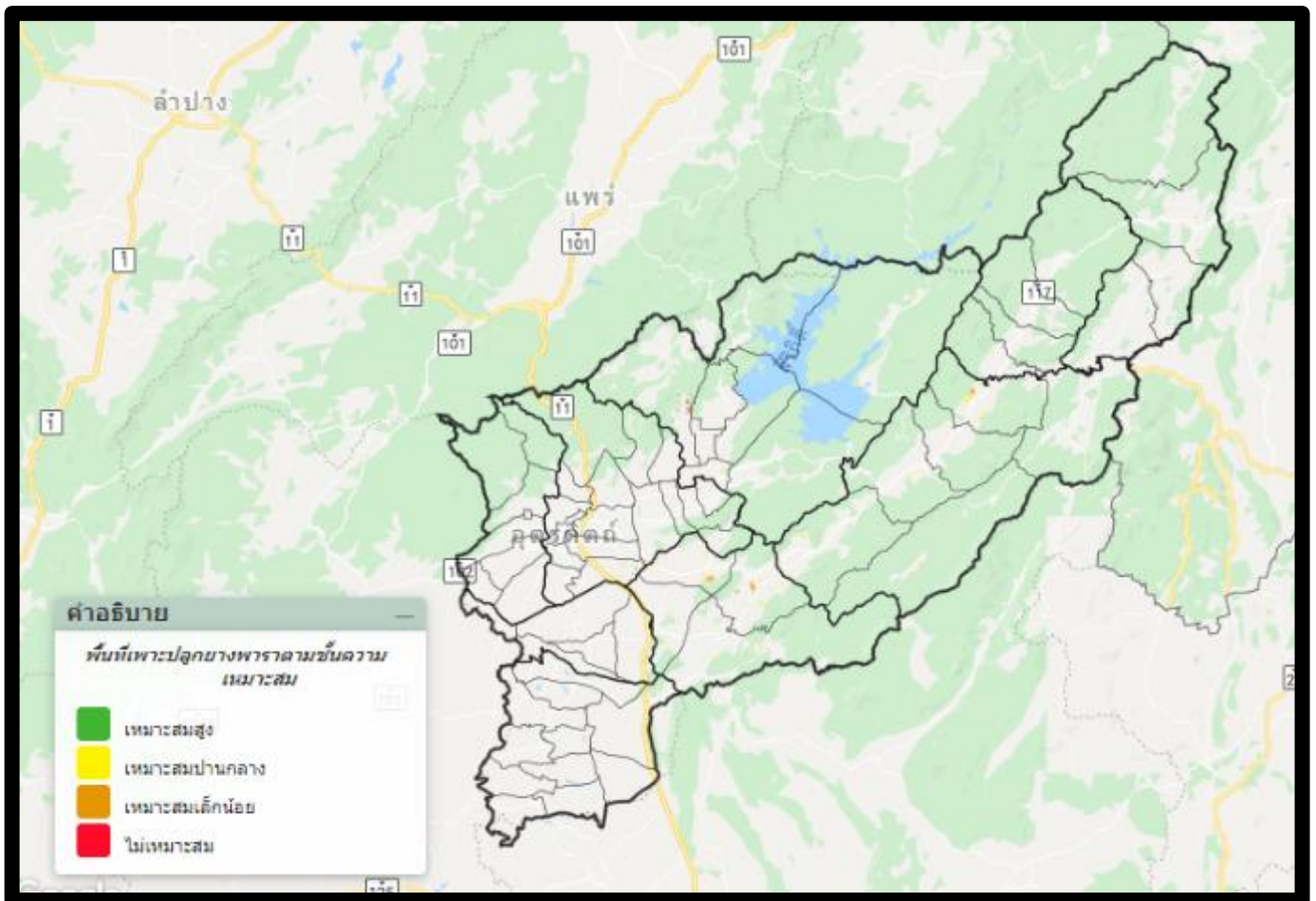
ที่	อำเภอ	เหมาะสมมาก	เหมาะสมปานกลาง	เหมาะสมเล็กน้อย	รวมพื้นที่	ไม่เหมาะสม
๑	อำเภอพิชัย	๔๗,๒๒๓	๒๑๔,๕๗๘	๑๖,๘๗๔	๒๗๘,๖๗๕	๔,๕๗๘
๒	อำเภอเมืองอุดรดิตถ์	๑๕,๒๓๗	๗๙,๔๘๓	๘,๗๙๓	๑๐๓,๕๑๓	๑๔,๔๗๙
๓	อำเภอรอน	๒๖	๘๙,๘๔๗	๔,๗๐๕	๙๔,๕๗๘	๒,๘๑๓
๔	อำเภอลับแล	๒๙,๘๖๘	๔๔,๑๓๑	๕๒๑	๘๒,๕๒๐	๗,๙๗๐
๕	อำเภอทองแสนขัน	๑๕,๘๕๗	๒๑,๘๓๐	๑๔,๘๔๔	๕๒,๕๓๑	๑๔,๑๐๙
๖	อำเภอน้ำปาด	-	๑๒,๓๔๘	๙,๓๐๙	๒๑,๖๕๗	๕,๕๑๙
๗	อำเภอท่าปลา	๖,๘๑๔	๒,๒๗๖	๑,๖๐๖	๑๐,๖๙๖	๑๐,๑๕๔
๘	อำเภอปากท่า	๑,๕๓๐	๑๐,๒๐๔	๕,๔๗๙	๑๗,๒๑๓	๑,๖๘๓
๙	อำเภอบ้านโคก	-	๓,๔๔๔	๑,๔๓๐	๔,๘๗๔	๓,๗๒๓
รวมพื้นที่		๑๑๖,๕๕๕	๔๗๘,๑๔๑	๖๓,๕๖๑	๖๕๘,๒๕๗	๖๕,๐๒๘



ที่มา : แผนที่เกษตรเพื่อการบริหารจัดการเชิงรุก Agri-Map กรมพัฒนาที่ดิน ณ ๓๐ กันยายน ๒๕๖๓

๑.๓.๒ พื้นที่ปลูกยางพารา จังหวัดอุดรดิตถ์ รวมพื้นที่ ๑๓,๔๘๗ ไร่

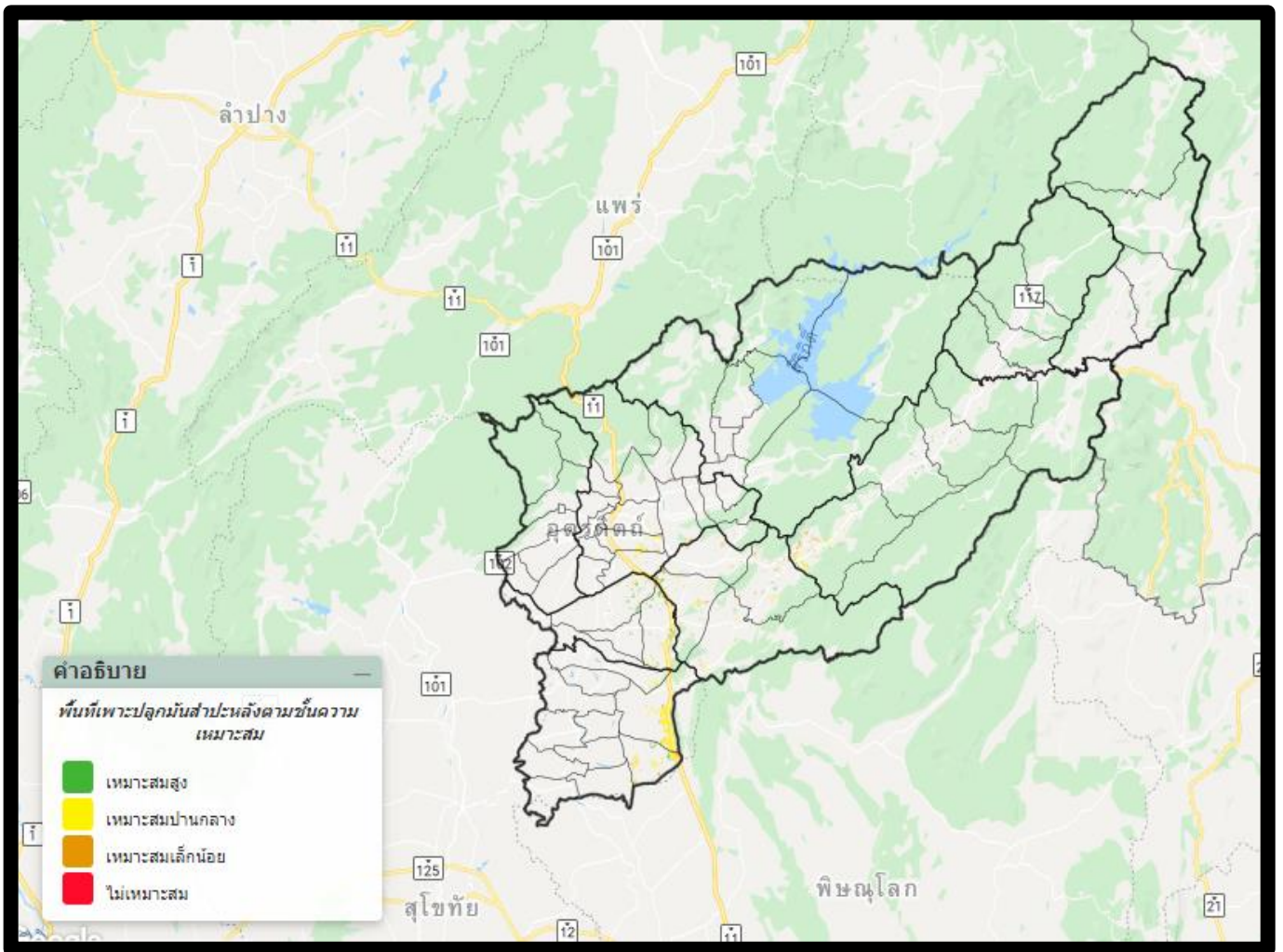
ที่	อำเภอ	เหมาะสมมาก	เหมาะสมปานกลาง	เหมาะสมเล็กน้อย	รวมพื้นที่	ไม่เหมาะสม
๑	อำเภอทองแสนขัน	๑๒๓	๒,๗๙๘	๑,๘๗๒	๔,๗๙๔	๕๔
๒	อำเภอน้ำปาด	-	๓,๔๑๘	๒๗๗	๓,๖๙๕	๒๔๑
๓	อำเภอท่าปลา	๖๖	๔๙๐	๔๖๕	๑,๐๒๑	๖๑๖
๔	อำเภอเมืองอุดรดิตถ์	-	๕๒๐	๗๑๙	๑,๒๓๙	๑๑๕
๕	อำเภอบ้านโคก	-	๕๐๓	๒๒๕	๗๒๘	๒๘
๖	อำเภอพิชัย	-	๔๕๗	๑๐๐	๕๕๗	๒
๗	อำเภอฟากท่า	-	๑๔๙	๑๕	๑๖๔	-
๘	อำเภอตรอน	-	๑๒๕	-	๑๒๕	-
๙	อำเภอลับแล	-	๖๔	-	๖๔	-
รวมพื้นที่		๑๘๙	๘,๕๒๔	๓,๖๗๓	๑๒,๔๘๖	๑,๐๕๖



ที่มา : แผนที่เกษตรกรเพื่อการบริหารจัดการเชิงรุก Agri-Map กรมพัฒนาที่ดิน ณ ๓๐ กันยายน ๒๕๖๓

๑.๓.๓ พื้นที่ปลูกมันสำปะหลัง จังหวัดอุตรดิตถ์ รวมพื้นที่ ๗๑,๒๐๘ ไร่

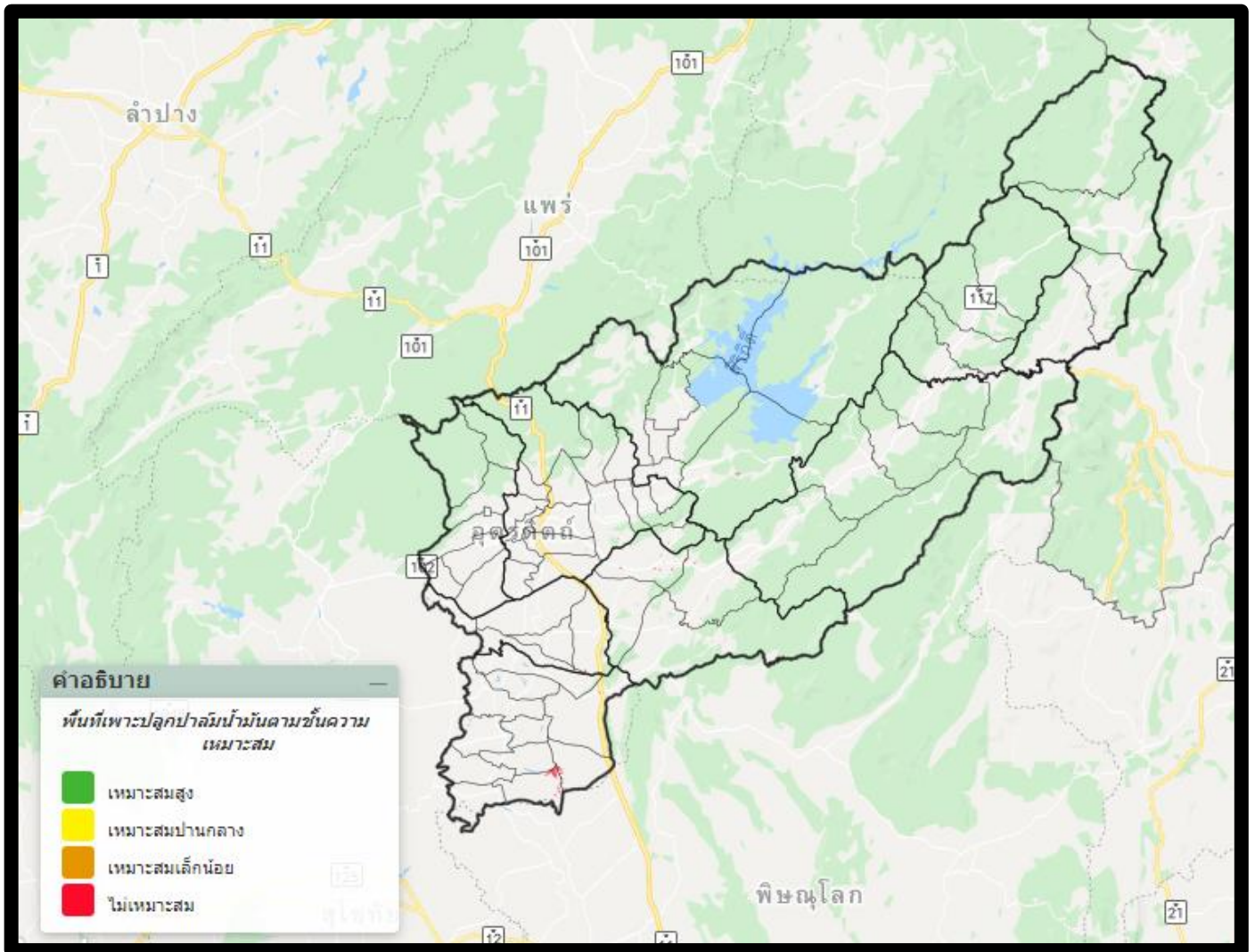
ที่	อำเภอ	เหมาะสมมาก	เหมาะสมปานกลาง	เหมาะสมเล็กน้อย	รวมพื้นที่	ไม่เหมาะสม
๑	อำเภอพิชัย	๘๔๑	๑๐,๗๖๖	๑,๓๗๕	๑๒,๙๘๒	๑๓,๒๑๓
๒	อำเภอทองแสนขัน	๑,๓๓๒	๒,๖๙๘	๓,๐๗๓	๗,๑๐๓	๗,๑๒๔
๓	อำเภอน้ำป่าด	๑,๑๗๕	๒,๕๒๑	๑,๘๒๒	๕,๕๑๘	๕,๕๖๘
๔	อำเภอตรอน	๓,๐๑๐	๑,๖๗๖	๖๘๐	๕,๓๖๖	๕,๓๗๖
๕	อำเภอเมืองอุตรดิตถ์	๒๐	๒,๔๕๐	๑,๕๙๕	๔,๐๖๕	๔,๐๗๓
๖	อำเภอบ้านโคก	๑๑	๙๖	๓๓	๑๔๐	๑๔๐
๗	อำเภอท่าปลา	๓๔	-	๙๔	๑๒๘	๑๒๘
๘	อำเภอลับแล	-	-	๗๑	๗๑	๗๑
๙	อำเภอปากท่า	๕๘	-	๑๓	๗๑	๗๑
รวม		๖,๔๘๑	๒๐,๒๐๗	๘,๗๕๖	๓๕,๔๔๔	๓๕,๗๖๔



ที่มา : แผนที่เกษตรกรเพื่อการบริหารจัดการเชิงรุก Agri-Map กรมพัฒนาที่ดิน ณ ๓๐ กันยายน ๒๕๖๓

๑.๓.๔ พื้นที่ปลูกปาล์มน้ำมัน จังหวัดอุดรดิตถ์ รวมพื้นที่ ๓,๔๒๘ ไร่

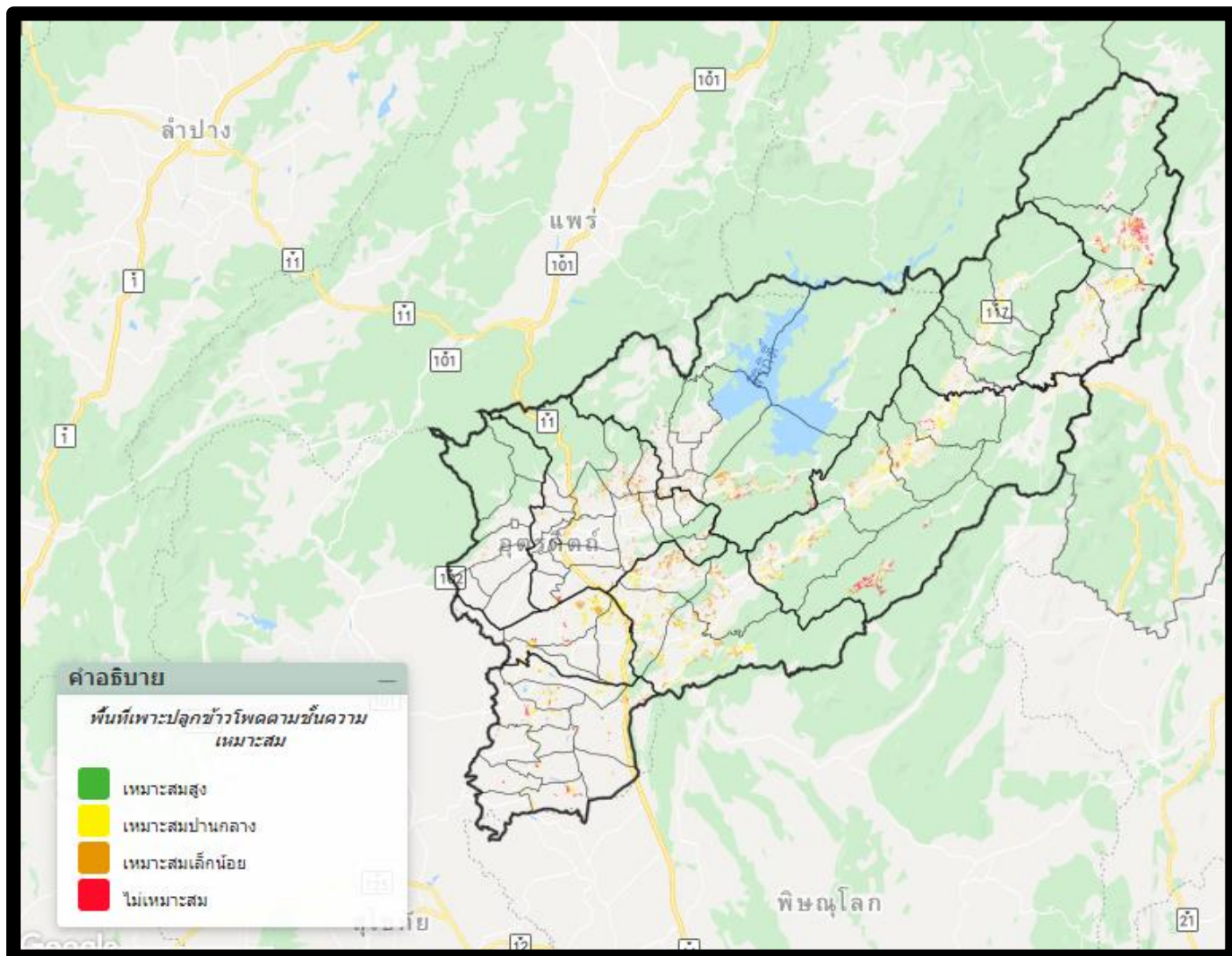
ที่	อำเภอ	เหมาะสมมาก	เหมาะสมปานกลาง	เหมาะสมเล็กน้อย	รวมพื้นที่	ไม่เหมาะสม
๑	อำเภอพิชัย	-	-	-	-	๒,๑๖๙
๒	อำเภอทองแสนขัน	-	-	-	-	๗๘๙
๓	อำเภอท่าปลา	-	-	-	-	๑๖๑
๔	อำเภอเมืองอุดรดิตถ์	-	-	-	-	๑๕๐
๕	อำเภอน้ำปาด	-	-	-	-	๗๔
๖	อำเภอตรอน	-	-	-	-	๗๐
๗	อำเภอลับแล	-	-	-	-	๑๔
๘	อำเภอบ้านโคก	-	-	-	-	๑
๙	อำเภอปากทำ	-	-	-	-	-
รวมพื้นที่		-	-	-	-	๓,๔๒๘



ที่มา : แผนที่เกษตรกรเพื่อการบริหารจัดการเชิงรุก Agri-Map กรมพัฒนาที่ดิน ณ ๓๐ กันยายน ๒๕๖๓

๑.๓.๕ พื้นที่ปลูกข้าวโพดเลี้ยงสัตว์ จังหวัดอุดรดิตถ์ รวมพื้นที่ ๑๔๓,๕๕๕ ไร่

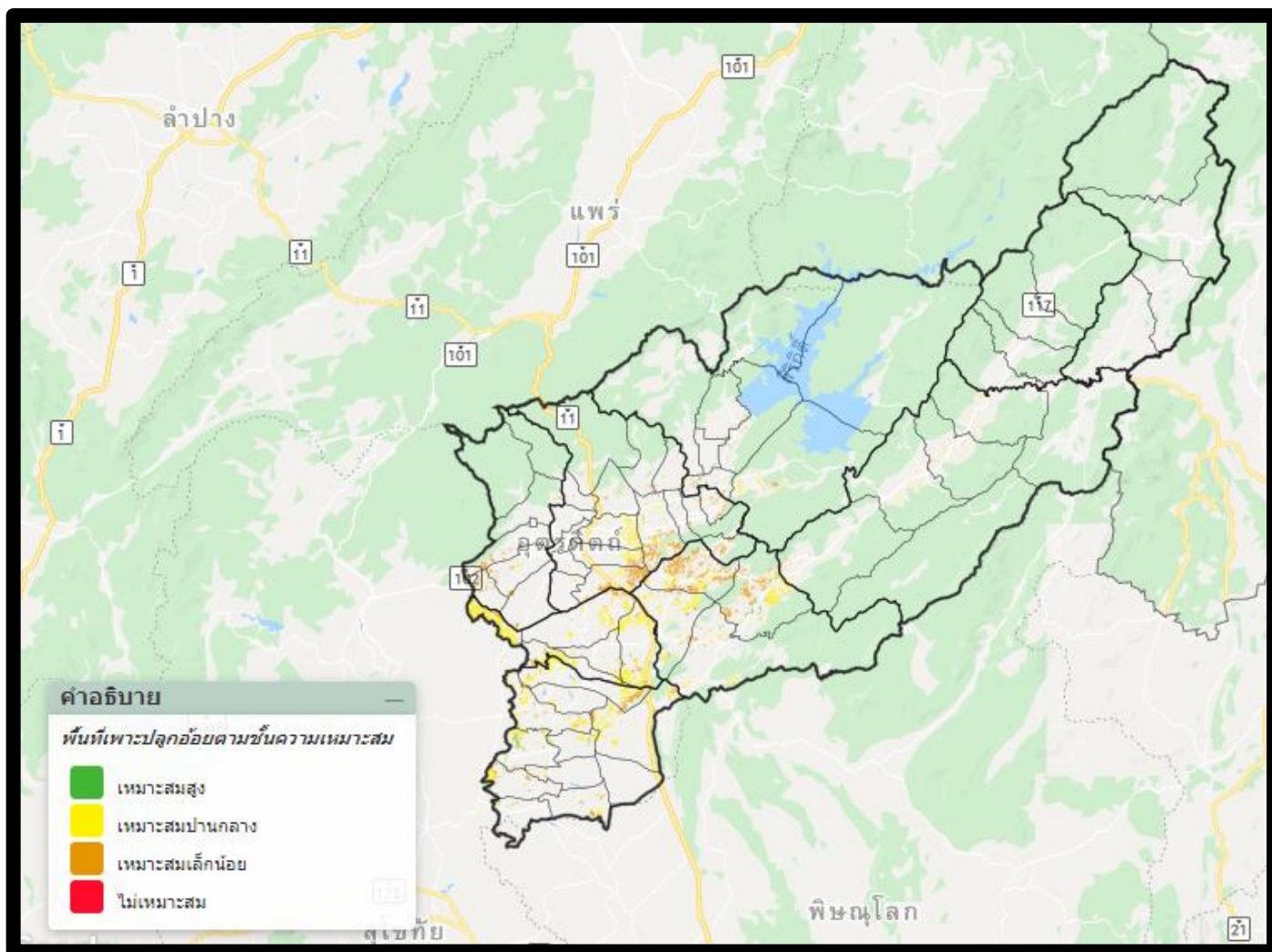
ที่	อำเภอ	เหมาะสมมาก	เหมาะสมปานกลาง	เหมาะสมเล็กน้อย	รวมพื้นที่	ไม่เหมาะสม
๑	อำเภอน้ำป่าด	๒๕๑	๑๘,๕๔๐	๘,๓๘๓	๒๗,๑๗๔	๕,๓๓๔
๒	อำเภอทองแสนขัน	๒๑	๑๔,๕๘๓	๑๒,๖๙๘	๒๗,๓๐๒	๑,๖๔๖
๓	อำเภอบ้านโคก	-	๙,๐๙๐	๖,๔๑๔	๑๕,๕๐๔	๖,๒๔๐
๔	อำเภอเมืองอุดรดิตถ์	๗๓๔	๒,๙๘๗	๑๐,๘๗๕	๑๔,๕๙๖	๑,๙๒๗
๕	อำเภอท่าปลา	๒๗	๒,๑๑๓	๘,๓๑๐	๑๐,๔๕๐	๓,๒๑๒
๖	อำเภอพิชัย	-	๗,๒๔๘	๙๙๕	๘,๒๔๓	๓,๑๓๒
๗	อำเภอตรอน	๒๑๑	๗,๓๔๖	๒,๓๙๗	๙,๙๕๔	๑,๓๔๒
๘	อำเภอปากท่า	-	๕,๓๖๐	๑,๑๒๘	๖,๔๘๘	๓๙๑
๙	อำเภอลับแล	-	-	๕๓๑	๕๓๑	๘๙
รวมพื้นที่		๑,๒๔๔	๖๗,๒๖๗	๕๑,๗๓๑	๑๒๐,๒๔๒	๒๓,๓๑๓



ที่มา : แผนที่เกษตรเพื่อการบริหารจัดการเชิงรุก Agri-Map กรมพัฒนาที่ดิน ณ ๓๐ กันยายน ๒๕๖๓

๑.๓.๖ พื้นที่ปลูกอ้อย จังหวัดอุตรดิตถ์ รวมพื้นที่ ๑๖๓,๓๒๔ ไร่

ที่	อำเภอ	เหมาะสมมาก	เหมาะสมปานกลาง	เหมาะสมเล็กน้อย	รวมพื้นที่	ไม่เหมาะสม
๑	อำเภอทองแสนขัน	๑,๕๐๘	๑๗,๒๖๑	๒๑,๗๙๘	๔๐,๕๖๗	๑๙๔
๒	อำเภอพิชัย	๒,๒๖๓	๒๖,๕๕๑	๙,๗๗๖	๓๘,๕๙๐	๑๕๔
๓	อำเภอดรอน	-	๓๒,๐๑๙	๕,๓๑๗	๓๗,๓๓๖	๕
๔	อำเภอเมืองอุตรดิตถ์	๑๐๘	๑๒,๑๒๔	๑๘,๑๑๙	๓๐,๓๕๑	๓๓๗
๕	อำเภอลับแล	-	๖๒๙	๕,๔๒๒	๖,๐๕๑	๓
๖	อำเภอท่าปลา	๕๓๕	๑,๘๔๙	๒,๕๗๘	๔,๙๖๒	๑๗๒
๗	อำเภอน้ำปาด	-	๓,๖๓๗	๘๑๕	๔,๔๕๒	๓๘
๘	อำเภอบ้านโคก	-	๕๙	๑๘	๗๗	๒
๙	อำเภอปากท่า	-	-	-	-	๓๓
รวมพื้นที่		๔,๔๑๔	๙๔,๑๒๙	๖๓,๘๔๓	๑๖๒,๓๘๖	๙๓๘



ที่มา : แผนที่เกษตรเพื่อการบริหารจัดการเชิงรุก Agri-Map กรมพัฒนาที่ดิน ณ ๓๐ กันยายน ๒๕๖๓

๒. ข้อมูลด้านการเกษตร (ด้านพืช ด้านปศุสัตว์ ด้านประมง)

๒.๑ ด้านการปลูกพืชเศรษฐกิจของจังหวัด ปีการผลิต ๒๕๖๓/๒๕๖๔

ชนิดพืช	จำนวน เกษตรกร (ราย)	พื้นที่เพาะปลูก (ไร่)	พื้นที่เก็บเกี่ยว (ไร่)	ผลผลิตต่อไร่ (กก.)	ผลผลิต (ตัน)	ราคา เฉลี่ย กก. ละ (บาท)	มูลค่า (ล้านบาท)
ข้าวนาปี ๖๓/๖๔ (รอบที่ ๑)	๔๗,๐๖๙	๖๑๔,๑๑๕.๐๐	๖๑๔,๕๒๔.๐๐	๖๑๕.๐๐	๓๗๗,๘๗๐.๗๖	๗.๕๐	๒,๘๓๔.๐๓
ข้าวนาปรัง ๖๓/๖๔ (รอบที่ ๒)	๑๔,๕๖๖	๒๕๑,๓๔๑.๐๐	๒๕๑,๓๔๑.๐๐	๖๖๕.๐๐	๑๖๗,๑๔๑.๗๗	๘.๗๐	๑,๔๕๔.๑๓
ข้าวโพดเลี้ยงสัตว์ ๖๓/๖๔ (รุ่น ๑)	๑๒,๑๕๗	๑๖๒,๘๓๐.๐๐	๑๖๒,๘๓๐.๐๐	๙๕๕.๐๐	๑๕๕,๕๐๒.๖๕	๕.๘๐	๙๐๑.๙๒
ข้าวโพดเลี้ยงสัตว์ ๖๓/๖๔ (รุ่น ๒)	๓,๙๔๑	๔๒,๓๒๕.๐๐	๔๒,๓๒๕.๐๐	๙๖๐.๐๐	๔๐,๖๓๒.๐๐	๗.๐๐	๒๘๔.๔๒
ทุเรียนหอมทอง	๔,๔๗๙	๓๒,๗๔๔.๐๐	๒๕,๔๙๗.๐๐	๑,๒๗๐.๐๐	๓๒,๓๘๑.๑๙	๙๕.๐๐	๓,๐๗๖.๒๑
ทุเรียนหลงลับแล	๘๗๔	๒,๗๙๔.๐๐	๒,๐๒๖.๐๐	๑,๒๐๐.๐๐	๒,๔๓๑.๒๐	๓๕๐.๐๐	๘๕๐.๙๒
ทุเรียนหลินลับแล	๓๙๕	๕,๙๒.๐๐	๒๖๖.๐๐	๘๕๐.๐๐	๒๒๖.๑๐	๔๕๐.๐๐	๑๐๑.๗๕
ทุเรียนพื้นเมือง	๑,๒๗๙	๑๐,๖๕๓.๐๐	๗,๕๘๔.๐๐	๑,๐๐๐.๐๐	๗,๕๘๔.๐๐	๕๕.๐๐	๔๑๗.๑๒
ลองกอง	๖,๕๓๕	๒๖,๖๘๙.๐๐	๒๒,๒๑๙.๐๐	๑,๐๐๐.๐๐	๒๒,๒๑๙.๐๐	๓๐.๐๐	๖๖๖.๕๗
สาบเสือ	๕,๒๓๖	๗,๙๔๒.๐๐	๗,๙๔๒.๐๐	๕๖๐.๐๐	๔,๔๔๗.๕๒	๒๐.๐๐	๘๘.๙๕
สับปะรด	๙๙๔	๒๐,๗๙๐.๐๐	๑๘,๗๗๘.๐๐	๓,๒๕๐.๐๐	๖๑,๐๒๘.๕๐	๑๕.๐๐	๙๑๕.๔๓
เงาะโรงเรียน	๓๖๐	๑,๒๗๕.๐๐	๑,๒๕๐.๐๐	๕๘๐.๐๐	๗๒๕.๐๐	๒๕.๐๐	๑๘.๑๓
มะม่วงหิมพานต์	๕,๔๔๓	๓๖,๘๖๙.๐๐	๓๑,๒๕๒.๐๐	๒๕๐.๐๐	๗,๘๒๓.๐๐	๔๐.๐๐	๓๑๒.๙๒
มะขามหวาน	๒,๘๐๒	๒๐,๘๗๗.๒๕	๑๗,๖๙๖.๒๕	๕๕๐.๐๐	๙,๗๓๒.๙๔	๗๐.๐๐	๖๘๑.๓๑
มะปรางหวาน	๒๔๗	๕,๙๘.๐๐	๕,๒๗.๐๐	๕๕๐.๐๐	๒,๘๘๘.๘๕	๓๕.๐๐	๑๐.๑๔
มะยงชิด	๖๖๔	๑,๙๘๖.๐๐	๑,๕๒๑.๐๐	๑,๐๐๐.๐๐	๑,๕๒๑.๐๐	๗๐.๐๐	๑๐๖.๔๗
มังคุด	๔๗๕	๖๗๕.๐๐	๕๖๒.๐๐	๖๘๐.๐๐	๓๑๔.๑๖	๒๕.๐๐	๗.๘๕
กล้วยน้ำว้า	๑,๔๕๗	๗,๕๕๔.๐๐	๗,๕๕๔.๔๗	๒,๐๒๕.๐๐	๑๕,๒๙๗.๘๐	๘.๐๐	๑๒๒.๓๘
มะม่วงโชคอนันต์	๑,๔๑๒	๕,๗๔๗.๐๐	๕,๒๖๑.๐๐	๑,๑๖๕.๐๐	๖,๑๒๙.๐๗	๔.๐๐	๒๔.๕๒
มะม่วงน้ำดอกไม้	๒๒๕	๑,๒๘๓.๐๐	๑,๑๕๕.๐๐	๙๖๕.๐๐	๑,๑๐๔.๙๓	๑๔.๐๐	๑๕.๕๗
มะม่วงเขียวเสวย	๒๑๔	๖๘๐.๐๐	๖๖๙.๐๐	๙๔๐.๐๐	๖๒๘.๘๖	๑๒.๐๐	๗.๕๕
มะม่วงอื่นๆ	๑,๐๙๗	๑,๑๑๕.๐๐	๙๕๐.๐๐	๙๐๐.๐๐	๘๕๕.๐๐	๑๐.๐๐	๘.๕๕
ลำไย	๘๗๙	๒,๔๑๖	๒,๓๙๑	๓๖๐.๐๐	๘๖๐.๗๖	๑๕.๐๐	๑๒.๙๑
หอมแดง	๒๗๐	๓,๐๕๖.๐๐	๓,๐๕๖.๐๐	๒,๑๐๐.๐๐	๖,๔๑๗.๖๐	๑๐.๐๐	๖๔.๑๘
หอมแบ่ง	๘๒๕	๒,๖๗๒.๐๐	๒,๑๓๔.๐๐	๒,๒๐๐.๐๐	๔,๖๙๔.๘๐	๑๕.๐๐	๗๐.๕๒
กระเทียม	๗๕	๖๒๘.๐๐	๖๒๘.๐๐	๘๐๐.๐๐	๕๐๒.๔๐	๓๕.๐๐	๑๗.๕๘
ถั่วเขียวผิวมัน	๖๔๖	๕,๖๘๖.๗๖	๕,๖๘๖.๗๖	๒๕๐.๐๐	๑,๔๒๑.๖๙	๒๗.๐๐	๓๘.๓๙
ถั่วลิสง	๖๔๓	๓,๐๕๘.๐๐	๓,๐๕๘.๐๐	๒๕๐.๐๐	๗๖๔.๕๐	๑๕.๐๐	๑๑.๔๗
ถั่วเหลือง	๓๖๐	๑,๙๑๙.๐๐	๑,๘๕๙.๐๐	๒๕๐.๐๐	๔๖๔.๗๕	๑๓.๐๐	๖.๐๔
กระเทียม	๕๕	๒๕๐.๐๐	๒๕๐.๐๐	๘๒๐.๐๐	๒๐๕.๐๐	๑๕.๐๐	๓.๐๘
หอมแดง	๑๕๕	๒,๘๐๐.๐๐	๒,๘๐๐.๐๐	๒,๒๐๐.๐๐	๖,๑๖๐.๐๐	๘.๐๐	๔๙.๒๘
หอมแบ่ง	๕๒๕	๒,๘๒๗.๐๐	๒,๘๒๗.๐๐	๒,๕๐๐.๐๐	๗,๐๖๗.๕๐	๑๒.๐๐	๘๔.๘๑
มันสำปะหลัง	๓,๗๙๘	๔๓,๒๑๕	๔๓,๒๑๕	๓,๑๐๖.๐๐	๑๓๔,๒๒๕.๗๙	๒.๕๐	๓๓๕.๕๖
อ้อยโรงงาน	๓,๔๙๑	๙๖,๑๔๐.๐๐	๙๖,๑๔๐.๐๐	๑๐,๔๐๐.๐๐	๙๙๙,๘๕๖.๐๐	๐.๙๒	๙๑๙.๘๗
ยางพารา	๑,๙๘๑	๓๑,๒๗๓.๐๐	๒๒,๘๓๙.๐๐	๑๕๐.๐๐	๓,๔๒๕.๘๕	๔๐.๐๐	๑๓๗.๐๓
ปาล์มน้ำมัน	๒๔๐	๔,๗๔๙.๐๐	๔,๖๙๙.๐๐	๑,๐๕๐.๐๐	๔,๙๓๓.๙๕	๖.๐๐	๒๙.๖๐
รวม	๑๒๕,๘๖๔	๑,๔๕๒,๑๖๔	๑,๔๑๕,๑๕๒	๔๘,๓๖๖	๖๘,๔๔๔,๗๘๑.๑๙		๑๔,๖๘๗

ที่มา : สำนักงานเกษตรจังหวัดอุดรดิตถ์ ข้อมูล ณ วันที่ ๑ พฤษภาคม ๒๕๖๔

๒.๒ สัดส่วนผลผลิตออกสู่ตลาดของสินค้าเกษตร จังหวัดอุดรดิตถ์ (รายเดือน)

ชนิดพืช	ปี 2563							ปี 2564											
	มิ.ย.	ก.ค.	ส.ค.	ก.ย.	ต.ค.	พ.ย.	ธ.ค.	ม.ค.	ก.พ.	มี.ค.	เม.ย.	พ.ค.	มิ.ย.	ก.ค.	ส.ค.	ก.ย.	ต.ค.	พ.ย.	ธ.ค.
ข้าวนาปี 63/64			3	6.5	21	58	10.5	1											
ข้าวนาปรัง 63/64									0.16	1240	46.95	38.89	1.47	0.13					
ข้าวโพดเลี้ยงสัตว์รุ่น 1		0.07	1.74	13.70	61.18	22.14	1.18												
ข้าวโพดเลี้ยงสัตว์รุ่น 2									2	43	50	5							
มันสำปะหลังโรงงาน					3	18	16	20	16	20	7								
อ้อยโรงงาน								40	35	25									
สับปะรด								0.10	0.30	1	1	9.60	35	30	6	5	5	5	2
หอมแดง						5	10	20	5	45	15								
หอมแบ่ง		5.20	2.80	2.50	3.35	7.40	11.40	16.87	15.75	26.85	7.88								
กระเทียม									2.40	73.60	18	6							
ทุเรียน												10	35	30	20	5			
ลองกอง															2	15	60	20	3
ลางสาด																10	47	35	8
มะยงชิด									15	63	22								
มะปราง									25	50	20	5							
มะขามหวาน							10	40	30	20									
เงาะ													20	40	30	10			
ลำไย														14.70	65.10	20.20			
มังคุด												2.10	10.10	33	34.20	19.60			
มะม่วง										4.88	23	63.53	8.59						
มะม่วงหิมพานต์										15	55	20	10						

■ : สัดส่วนการออกสู่ตลาดปกติ ■ : สัดส่วนการออกสู่ตลาดสูงสุด

ที่มา : สำนักงานเกษตรจังหวัดอุดรดิตถ์ ข้อมูลณ วันที่ ๑๑ มิถุนายน ๒๕๖๔

๒.๓ ด้านการปลูกสัตว์ของจังหวัด ปี ๒๕๖๓

ชนิดสัตว์	จำนวนเกษตรกร (ราย)	จำนวนสัตว์ (ตัว)	ข้อมูลผลผลิต		ราคาเฉลี่ย (บาท/หน่วย)	มูลค่าผลผลิต (ล้านบาท)
			จำนวน	หน่วยนับ		
ไก่พื้นเมือง	๓๑,๓๕๐	๑,๐๐๓,๒๖๕	๑,๐๐๓,๒๖๕	ตัว/ปี	๑๒๐ บาท/ตัว	๑๒๐.๓๙
ไก่เนื้อ	๓๔	๔๓๑,๕๐๐	๔๓๑,๕๐๐	ตัว/ปี	๗๖ บาท/ตัว	๓๒.๗๙
ไก่ไข่	๔๙	๑,๗๕๘,๕๔๔	๔๙๖,๔๐๐,๐๐๐	ฟอง/ปี	๒.๕ บาท/ฟอง	๑,๒๔๑.๐๐
เป็ดไข่	๒๘	๘๐,๕๘๐	๒๓,๕๒๙,๓๖๐	ฟอง/ปี	๓ บาท/ฟอง	๗๐.๕๘
สุกรขุน	๖๓๕	๔๓,๓๔๑	๔๓,๓๔๑	ตัว/ปี	๗,๐๐๐ บาท/ตัว	๓๐๓.๓๘
กระบือ	๑,๕๒๐	๑๗,๖๗๗	๑๗,๖๗๗	ตัว/ปี	๓๒,๐๐๐ บาท/ตัว	๕๖๕.๖๖
โค	๒,๙๑๒	๓๙,๒๔๖	๓๙,๒๔๖	ตัว/ปี	๒๕,๐๐๐ บาท/ตัว	๙๘๑.๑๕
มูลค่ารวมทั้งสิ้น						๓,๓๑๔.๙๕

ที่มา : สำนักงานปศุสัตว์จังหวัดอุดรธานี

๒.๔ ด้านการเพาะเลี้ยงประมงของจังหวัด ปี พ.ศ. ๒๕๖๓

ชนิดปลา	จำนวนเกษตรกร (ราย)	พื้นที่การเลี้ยง		ผลผลิต (กิโลกรัม)	ราคาเฉลี่ย (บาท/กก.)	มูลค่าผลผลิต (ล้านบาท)
		จำนวนพื้นที่ (ไร่)	จำนวนบ่อ (บ่อ)			
ปลากด	๘๑	๗.๙๐	๕๕๖	๖๓๒,๐๘๘	๑๐๐	๖๓.๒๐
ปลาจีน	๑๒	๒๐.๒๕	๒๓	๔,๖๓๕	๔๕	๐.๒๐
ปลาช่อน	๓๔	๓๘.๑๖	๕๘	๑๖,๗๘๕	๑๐๐	๑.๖๗
ปลาดุก	๗๓๙	๖๑๙.๒๗	๑,๑๓๖	๓๗๔,๕๖๖	๖๐	๒๒.๔๗
ปลาตะเพียน	๘๒๒	๘๐๖.๙๙	๑,๑๖๐	๒๙๔,๘๔๐	๔๕	๑๓.๒๖
ปลาทับทิม/นิลแดง	๓๐๖	๔๙๕.๗๓	๓,๗๒๗	๔,๘๒๐,๗๒๔	๘๐	๓๘๕.๖๐
ปลานวลจันทร์เทศ	๑๔	๑๕.๒๕	๒๗	๔,๔๕๕	๔๕	๐.๒๐
ปลานิล	๔,๔๐๒	๓,๙๔๕.๒๘	๘,๕๐๖	๔,๘๑๙,๑๒๒	๗๕	๓๖๑.๔๓
ปลาไน	๗๖	๙๙.๘๗	๑๓๓	๓๒,๖๒๕	๔๕	๑.๔๖
ปลายี่สก	๗๔	๘๘.๔๒	๑๒๐	๒๖,๓๕๒	๔๕	๑.๑๘
ปลาแรด	๓๖	๑๙.๙๔	๕๔	๔๔,๕๙๕	๘๐	๓.๕๖
ปลาสลิด	๔	๗.๒๕	๖	๕,๔๔๕	๑๒๐	๐.๖๕
ปลาสรวย	๒๒๗	๓๒๙.๒๐	๔๓๒	๑๐๕,๓๐๐	๖๐	๖.๓๑
ปลาหมอไทย	๒๓	๕๕.๐๗	๔๒	๒๓,๑๗๕	๘๐	๑.๘๕
ปลาน้ำจืดอื่นๆ	๓๑	๙.๙๒	๖๘	๖๓,๒๒๕	๔๕	๒.๘๔
มูลค่ารวมทั้งสิ้น						๘๖๖.๐๒

๒.๕ ตารางจำนวนสัตว์น้ำที่จับได้ จำแนกตามชนิดสัตว์น้ำจืด เป็นรายอำเภอ พ.ศ. ๒๕๖๓

อำเภอ	รวม (ตัน)	ปลานิล กระชัง	ปลาเทโพ	ปลาดุก	ปลากด	ปลา ตะเพียน	ปลา สวาย	ปลาไน	ปลา ยี่สก เทศ	ปลา ช่อน	ปลาจิ้ง	อื่นๆ
เมือง	๒,๙๐๙.๘๐	๑,๔๓๐.๒๘	๙๒๒.๔๕	๑๘๗.๓๕	๒๔๕.๖๗	๘๕.๔๕	๑๔.๕๓	๙.๓๒	๗.๙๘	๑.๕๘	๐.๗๖	๔.๔๔
ตรอน	๑,๒๘๘.๖๐	๗๙๕.๓๒	๒๕๐.๘๐	๕๑.๘๐	๑๒๓.๕๐	๑๔.๑๐	๔๒.๗๙	๔.๒๒	๒.๖๙	๒.๒๖	๐.๗๖	๐.๓๗
ท่าปลา	๔๓๓.๐๓	๒๕๐.๖๗	๗.๗๕	๖๐.๖๐	๐.๓๘	๘๕.๒๕	๓.๔๖	๒.๖๖	๕.๐๕	๐.๘๒	๐.๓๘	๑๖.๐๒
น้ำปาด	๓๐๗.๔๖	๒๑๒.๕๐	-	๔๓.๖๕	-	๔๕.๒๒	-	๒.๒๕	๑.๑๔	๑.๕๐	-	๑.๒๐
พากท่า	๓๐๓.๓๙	๒๖๔.๑๒	๐.๓๘	๙.๕๓	-	๒๒.๓๕	๐.๗๖	๓.๕๓	๒.๓๔	-	๐.๓๘	-
บ้านโคก	๑๗๖.๘๑	๑๖๔.๘๒	-	๖.๓๕	-	๕.๕๐	-	๐.๗๖	-	-	๐.๓๘	-
พิชัย	๓,๖๕๑.๐๐	๑,๖๘๙.๘๖	๑,๔๒๐.๘๐	๑๒๕.๒๗	๑๗๐.๐๐	๘๕.๒๕	๙๘.๕๐	๒๒.๓๔	๒.๓๔	๐.๗๖	๑.๘๘	๓๔.๐๐
ลับแล	๓๕๕.๓๕	๑๙๙.๓๐	๑.๙๖	๖๕.๘๐	-	๓๗.๘๒	๒๗.๔๓	๐.๓๘	๑๒.๒๑	๙.๒๑	-	๒.๒๕
ทองแสน ขึ้น	๔๒๔.๕๗	๒๘๐.๓๓	-	๔๓.๕๕	-	๔๘.๘๗	๓.๕๖	๔.๖๑	๕.๖๘	๐.๓๘	๐.๗๓	๓๖.๘
รวมยอด	๙,๘๕๐.๐๐	๕,๒๘๖.๒๐	๒,๖๐๔.๑๔	๕๙๓.๙๐	๕๓๙.๕๕	๔๒๘.๘๑	๑๙๑.๐๒	๕๐.๐๗	๓๙.๔๑	๑๖.๕๐	๕.๒๗	๙๕.๑๕

ที่มา : สำนักงานประมงจังหวัดอุตรดิตถ์ ข้อมูล ณ วันที่ ๒๕ พฤษภาคม ๒๕๖๔

๓. ข้อมูลแหล่งน้ำเพื่อการเกษตร

๓.๑ ข้อมูลระบบน้ำในเขตชลประทาน และนอกเขตชลประทาน

จังหวัดอุตรดิตถ์ มีพื้นที่ชลประทานและระบบชลประทาน ทั้งหมด ๑๒๔,๑๑๓ ไร่ ครอบคลุม ทั้ง ๕ อำเภอ ๑๐ ตำบลได้แก่ อำเภอเมืองอุตรดิตถ์ ตำบลบ้านด่าน ตำบลน้ำริด ตำบลบ้านด่านนาขาม และตำบลบ้านเกาะ พื้นที่ส่งน้ำ จำนวน ๓๗,๗๐๘ ไร่ อำเภอพากท่า ตำบลนาไพร พื้นที่ส่งน้ำ จำนวน ๑,๕๐๐ ไร่ อำเภอน้ำปาด ตำบลน้ำไคร้ พื้นที่ส่งน้ำ จำนวน ๑๘,๐๒๘ ไร่ อำเภอท่าปลา ตำบลท่าปลา พื้นที่ส่งน้ำจำนวน ๑,๕๐๐ ไร่ และอำเภอพิชัย ตำบลคอรุ่ม ตำบลท่ามะเฟือง และตำบลพญาแมน พื้นที่ส่งน้ำจำนวน ๔๒,๕๘๗ ไร่ ทั้งนี้ ยังมีเขื่อนสิริกิติ์ ซึ่งเป็นโครงการชลประทานขนาดใหญ่ สร้างปิดกั้นแม่น้ำน่านที่บริเวณตำบลผาเงือก อำเภอท่าปลา โดยเป็นเขื่อนดินที่ใหญ่ที่สุดในประเทศไทย และเป็นเขื่อนเอนกประสงค์ เพื่อใช้ประโยชน์ ในการผลิตกระแสไฟฟ้าและการชลประทาน เขื่อนสิริกิติ์มีเนื้อที่ประมาณ ๒๘๔.๘ ตาราง กิโลเมตรหรือประมาณ ๑๗๘,๐๐๐ ไร่ เก็บน้ำได้สูงสุด ๙,๕๑๐ ล้านลูกบาศก์เมตร สร้างเสร็จเมื่อ ปี ๒๕๑๕ และมีอ่างเก็บน้ำ จำนวน ๒ แห่ง ได้แก่อ่างเก็บน้ำคลองตรอน อำเภอน้ำปาด เก็บกักน้ำได้สูงสุด ๕๙ ล้านลูกบาศก์เมตร และอ่างเก็บน้ำห้วยแม่เฉย อำเภอเมืองอุตรดิตถ์ เก็บกักน้ำได้สูงสุด ๔ ล้านลูกบาศก์เมตร

ที่มา : โครงการชลประทานอุตรดิตถ์

ข้อมูลแหล่งน้ำของจังหวัดอุดรดิตถ์

อำเภอ	แหล่งน้ำในเขตชลประทาน				แหล่งน้ำนอกเขตชลประทาน			
	ขนาดใหญ่ (แห่ง)/(ความจุ ล้าน ลบ.ม.)	ขนาดกลาง (แห่ง)/ (ความจุล้าน ลบ.ม.)	ขนาดเล็ก (แห่ง) / (ความจุ ล้าน ลบ.ม.)	สถานีสูบน้ำ ด้วยไฟฟ้า/ พื้นที่ส่งน้ำ (ไร่)	แหล่งน้ำ สทกรณ สนับสนุน (แห่ง)/ (ความจุ ลบ.ม.)	แหล่งน้ำ ส.ป.ก. (แห่ง)/ (ความจุ ลบ.ม.)	แหล่งน้ำ พต.	
							บ่อน้ำ พต.(แห่ง) / (ความจุ ลบ.ม.)	บ่อจิว (แห่ง)/ (ความจุ ลบ.ม.)
เมือง	-	๑ แห่ง	๕ แห่ง	๓๒ แห่ง	๖๔ แห่ง	-	๓ แห่ง	๑,๐๘๕ แห่ง
	-	๔ ล้าน ลบ.ม.	๑.๔๑ ล้าน ลบ.ม.	๔๘,๓๓๓ ไร่	๑๔๐,๖๓๕ ลบ.ม.	-	๑๔๑,๑๐๐ ลบ.ม.	๑.๓๖ ล้าน ลบ.ม.
ลับแล	-	-	๑ แห่ง	-	๙ แห่ง	-	๗ แห่ง	๑๗๔ แห่ง
	-	-	๐.๒๐ ล้าน ลบ.ม.	-	๓๗๙,๙๘๘ ลบ.ม.	-	๒๕๓,๓๕๐ ลบ.ม.	๐.๒๑ ล้าน ลบ.ม.
ทองแสนขัน	-	-	๑ แห่ง	๘ แห่ง	๑๔ แห่ง	๕ แห่ง	๔ แห่ง	๗๔๓ แห่ง
	-	-	๐.๔๕ ล้าน ลบ.ม.	๑๐,๑๒๐ ไร่	๔๖,๙๑๕ ลบ.ม.	๕๘,๐๐๐ ลบ.ม.	๒๙๕,๘๖๐ ลบ.ม.	๐.๙๓ ล้าน ลบ.ม.
ตรอน	-	-	๑ แห่ง	๒๑ แห่ง	๑๓ แห่ง	-	๒ แห่ง	๙๙ แห่ง
	-	-	๐.๘๗ ล้าน ลบ.ม.	๖๕,๗๗๖ ไร่	๗๑,๖๙๐ ลบ.ม.	-	๔๔,๕๔๐ ลบ.ม.	๐.๑๒ ล้าน ลบ.ม.
พิชัย	-	-	๑ แห่ง	๔๕ แห่ง	๑๔๙ แห่ง	๒ แห่ง	๕ แห่ง	๕๕๑ แห่ง
	-	-	๑.๙๔ ล้าน ลบ.ม.	๑๑๐,๗๗๐ ไร่	๓๕๗,๒๙๘ ลบ.ม.	๙๒,๑๐๐ ลบ.ม.	๒๐๓,๗๐๐ ลบ.ม.	๐.๖๙ ล้าน ลบ.ม.
ท่าปลา	๑ แห่ง	-	๕ แห่ง	๔ แห่ง	-	-	๗ แห่ง	๖๘๖ แห่ง
	๙,๕๑๐ ล้าน ลบ.ม.	-	๐.๘๑ ล้าน ลบ.ม.	๑,๑๗๐ ไร่	-	-	๖๒๗,๐๐๐ ลบ.ม.	๐.๘๖ ล้าน ลบ.ม.
พากทำ	-	-	๓ แห่ง	๘ แห่ง	-	-	๕ แห่ง	๗๒๕ แห่ง
	-	-	๐.๔๙ ล้าน ลบ.ม.	๔,๑๒๑ ไร่	-	-	๒๑๔,๘๐๐ ลบ.ม.	๐.๙๑ ล้าน ลบ.ม.
น้ำปาด	-	๑ แห่ง	๗ แห่ง	๔ แห่ง	-	-	๖ แห่ง	๑,๓๐๐ แห่ง
	-	๕๙ ล้าน ลบ.ม.	๑.๗๑ ล้าน ลบ.ม.	๑,๕๗๐ ไร่	-	-	๔๒๕,๐๐๐ ลบ.ม.	๑.๖๓ ล้าน ลบ.ม.
บ้านโคก	-	-	๘ แห่ง	-	-	-	๘ แห่ง	๖๗๗ แห่ง
	-	-	๒.๑๘ ล้าน ลบ.ม.	-	-	-	๘๔๐,๐๐๐ ลบ.ม.	๐.๘๕ ล้าน ลบ.ม.
รวม	๑ แห่ง	๒ แห่ง	๓๒ แห่ง	๑๒๒ แห่ง	๒๔๙ แห่ง	๗ แห่ง	๔๗ แห่ง	๕,๙๗๐ แห่ง
	๙,๕๑๐ ล้าน ลบ.ม.	๖๓ ล้าน ลบ.ม.	๑๐.๐๖ ล้าน ลบ.ม.	๒๔๑,๘๖๐ ไร่	๖๕๔,๕๒๖ ลบ.ม.	๑๕๐,๑๐๐ ลบ.ม.	๓.๐๔ ล้าน ลบ.ม.	๗.๕๒ ล้าน ลบ.ม.

ที่มา : โครงการชลประทานอุดรดิตถ์, สถานีพัฒนาที่ดินอุดรดิตถ์, สำนักงานปฏิรูปที่ดินอุดรดิตถ์ ข้อมูล ณ มิถุนายน ๒๕๖๔

โครงการอ่างเก็บน้ำห้วยน้ำร้อนเนื่องมาจากพระราชดำริ ตำบลจรม อำเภอท่าปลา จังหวัดอุดรดิตถ์

๑. ที่มาโครงการ

พระบาทสมเด็จพระบรมชนกาธิเบศร มหาภูมิพลอดุลยเดชมหาราช บรมนาถบพิตร (รัชกาลที่ ๙) ทรงพระกรุณาโปรดเกล้าฯ รับโครงการก่อสร้าง อ่างเก็บน้ำห้วยน้ำร้อนพร้อมระบบผันน้ำ ระบบส่งน้ำและอาคารประกอบไว้เป็นโครงการอันเนื่องมาจากพระราชดำริ ตามหนังสือของสำนักราชเลขาธิการ ที่ รล ๐๐๕.๔/๑๔๔๕๓ ลงวันที่ ๒๙ กันยายน ๒๕๔๘ คณะรัฐมนตรีอนุมัติโครงการเมื่อวันที่ ๒๐ เมษายน พ.ศ. ๒๕๕๔ ระยะเวลาก่อสร้าง ๘ ปี (พ.ศ. ๒๕๕๔ - ๒๕๖๑) วงเงินโครงการ ๔,๘๐๐ ล้านบาท และอนุมัติผ่อนผันมติคณะรัฐมนตรีวันที่ ๑๒ ธันวาคม ๒๕๓๒ ในการขอใช้พื้นที่ลุ่มน้ำ ชั้นที่ ๑ เอ คณะรัฐมนตรีอนุมัติขยายระยะเวลาก่อสร้างเป็น ๑๑ ปี (๒๕๕๔ - ๒๕๖๔) เมื่อวันที่ ๑๔ พฤศจิกายน พ.ศ. ๒๕๖๐

๒. รายละเอียดโครงการ

เป็นโครงการประเภทอ่างเก็บกักน้ำขนาดความจุ ๗๓.๗๐ ล้านลูกบาศก์เมตร พื้นที่อ่างเก็บน้ำ ๒,๖๕๖ ไร่ ความยาวสันเขื่อน ๔๔๐ เมตร ส่วนสูงที่สุด ๕๕ เมตร อาคารระบายน้ำล้น ควบคุมน้ำด้วยฝายสันมน (Ogee Channel Spillway) ความยาวสันฝาย ๑๐๐ เมตร ระบายน้ำสูงสุด ๖๑๖.๘๓ ลบ.ม./วินาที อุโมงค์ผันน้ำขนาด Ø ๒.๕๐ ม. ความยาว ๑,๘๓๑.๕๙ เมตร อาคารที่ระบายน้ำลงลำน้ำเดิมขนาด Ø ๑.๕๐ เมตร ระบายน้ำสูงสุด ๒๐.๙๐ ลบ.ม./วินาที และระบบท่อส่งน้ำ ความยาวรวม ๒๕๐ กิโลเมตร

๓. วัตถุประสงค์โครงการ

เพื่อบรรเทาปัญหาการขาดแคลนน้ำเพื่อการเกษตรและอุปโภค-บริโภค ของราษฎรในพื้นที่อพยพออกมาจากบริเวณพื้นที่น้ำท่วมของอ่างเก็บน้ำเขื่อนสิริกิติ์

๔. ผลประโยชน์ของโครงการ

พื้นที่ชลประทานฤดูฝน ๕๓,๕๐๐ ไร่ ฤดูแล้ง ๓๙,๙๒๐ ไร่ ครอบคลุมพื้นที่ ๙ ตำบล (ตำบลจirim, ตำบลหาดลำ, ตำบลท่าปลา, ตำบลร่วมจิต และตำบลน้ำหมัน อำเภอท่าปลา, ตำบลวังดิน, ตำบลหาดจิว, ตำบลบ้านด่าน และตำบลแสนตอ อำเภอเมือง) ๖๐ หมู่บ้าน ๖,๘๕๖ ครอบครัว ประชากร ๒๔,๕๐๑ คน

๕. การดำเนินการดำเนินงานก่อสร้าง

- ปัจจุบัน ได้ดำเนินการก่อสร้างเขื่อนหัวงานและอาคารประกอบแล้วเสร็จ และระบบส่งน้ำก่อสร้างแล้วเสร็จ ๙๙.๑๑ กิโลเมตร สามารถส่งน้ำในพื้นที่ชลประทาน ๑๔,๖๐๐ ไร่

- ผลการดำเนินงานก่อสร้างทั้งโครงการ ๗๒.๔๕๙%

๕.๑ งานที่ก่อสร้างแล้วเสร็จ

(๑) อาคาร บ้านพัก ถนนบริเวณหัวงาน วงเงิน ๑๖.๗๔ ล้านบาท ปีงบประมาณ ๒๕๕๙

(๒) งานปรับปรุงภูมิทัศน์บริเวณหัวงาน ระยะที่ ๑ วงเงิน ๔๑.๙๐ ล้านบาท ปีงบประมาณ ๒๕๖๑

(๓) งานระบบท่อส่งน้ำและอาคารประกอบสายบ้านสี่เสียด-ขุนงาม (งานดำเนินการเอง) วงเงิน ๑๖.๐๐ ล้านบาท

ปีงบประมาณ ๒๕๖๑

(๔) งานปรับปรุงภูมิทัศน์บริเวณหัวงาน ระยะที่ ๒ วงเงิน ๔๑.๒๐ ล้านบาท ปีงบประมาณ ๒๕๖๒

(๕) งานป้องกันการกัดเซาะท้ายอาคารระบายน้ำล้น วงเงิน ๓๒.๐๐ ล้านบาท ปีงบประมาณ ๒๕๖๒

(๖) ระบบท่อส่งน้ำสายซอยและอาคารประกอบ (งานดำเนินการเอง) วงเงิน ๕๑.๘๐ ล้านบาท

ปีงบประมาณ ๒๕๖๒

(๗) เขื่อนหัวงานและอาคารประกอบพร้อมอุโมงค์ส่งน้ำ วงเงิน ๑,๒๒๖.๗๒๕ ล้านบาท ปีงบประมาณ ๒๕๖๓

(๘) ระบบท่อส่งน้ำและอาคารประกอบ สัญญาที่ ๑ วงเงิน ๑,๐๒๘.๓๘ ล้านบาท ปีงบประมาณ ๒๕๖๓

(๙) ระบบท่อส่งน้ำและอาคารประกอบ สัญญาที่ ๒ วงเงิน ๕๕๘.๘๐ ล้านบาท ปีงบประมาณ ๒๕๖๓

๕.๒ งานที่อยู่ระหว่างการก่อสร้างงบประมาณปี ๒๕๖๔

(๑) ระบบท่อส่งน้ำและอาคารประกอบ สัญญาที่ ๓ พื้นที่ชลประทาน ๑๐,๐๐๐ ไร่ วงเงิน ๕๙๘.๙๐๐ ล้านบาท ได้รับจัดสรร ๑๒๐.๐๐ ล้านบาท

(๒) ระบบท่อส่งน้ำสายซอยพร้อมอาคารประกอบ พื้นที่ชลประทาน ๓,๐๐๐ ไร่ (งานดำเนินการเอง) ได้รับจัดสรร ๗๐,๐๐ ล้านบาท

๕.๓ งานที่อยู่ในแผนการดำเนินงาน

(๑) งานก่อสร้างระบบท่อส่งน้ำและอาคารประกอบ สัญญาที่ ๔ วงเงินค่าก่อสร้าง ๓๗๖.๔๗ ล้านบาท แผนงานก่อสร้างปีงบประมาณ พ.ศ.๒๕๖๕ - ๒๕๖๗

(๒) งานระบบท่อส่งน้ำสายซอยและอาคารประกอบ วงเงินค่าก่อสร้าง ๑๔๐.๐๐ ล้านบาท แผนงานก่อสร้างปีงบประมาณ พ.ศ.๒๕๖๕

ที่มา : สำนักงานก่อสร้างชลประทานขนาดใหญ่ที่ ๑๒ ข้อมูล ณ วันที่ ๑๑ มิถุนายน ๒๕๖๔

โครงการเขื่อนทดน้ำผาจุก จังหวัดอุตรดิตถ์

๑. ที่มาโครงการ

ตั้งอยู่บ้านคลองนาพง หมู่ ๗ ตำบลผาจุก อำเภอเมือง จังหวัดอุตรดิตถ์ ลักษณะโครงการเป็นรูปตัดลำน้ำบริเวณที่ตั้งหัวงาน มีความกว้างระหว่างตลิ่งประมาณ ๑๐๐ เมตร ระดับของตลิ่งฝั่งซ้ายต่ำกว่าตลิ่งฝั่งขวา มีลาดด้านข้างชัน

ถึงประมาณ ๑:๑ โดยมีความกว้างของผิวน้ำในเดือนมิถุนายน ๒๕๔๗ ประมาณ ๖๐ - ๗๐ เมตร ระดับน้ำอยู่ต่ำกว่าตลิ่งประมาณ ๑๐ เมตร ความลึกจากตลิ่งถึงท้องน้ำ ประมาณ ๑๕ เมตร

๒. วัตถุประสงค์โครงการ

๑. เพื่อให้การบริหารจัดการน้ำในกลุ่มน้ำ่านตอนล่างเกิดประสิทธิภาพสูงสุด ครอบคลุม พื้นที่อำเภอเมืองอุตรดิตถ์ อำเภอลับแล อำเภอดรอน อำเภอพิชัย จังหวัดอุตรดิตถ์ และอำเภอพรหมพิราม จังหวัดพิษณุโลก

๒. เพื่อพัฒนาระบบชลประทาน ประมาณ ๔๘๑,๔๐๐ ไร่ (พัฒนาพื้นที่เกษตรน้ำฝนที่มีศักยภาพให้เป็นพื้นที่ชลประทาน ประมาณ ๓๐๔,๐๐๐ ไร่ และส่งน้ำสนับสนุนและปรับเปลี่ยนระบบส่งน้ำ จากเดิมโดยการสูบน้ำด้วยไฟฟ้า เป็นระบบส่งน้ำด้วยแรงโน้มถ่วง ประมาณ ๑๓๔,๘๐๐ ไร่ และพื้นที่โครงการชลประทานน้ำริด จังหวัดอุตรดิตถ์ ประมาณ ๔๒,๖๐๐ ไร่)

๓. ผลประโยชน์โครงการ

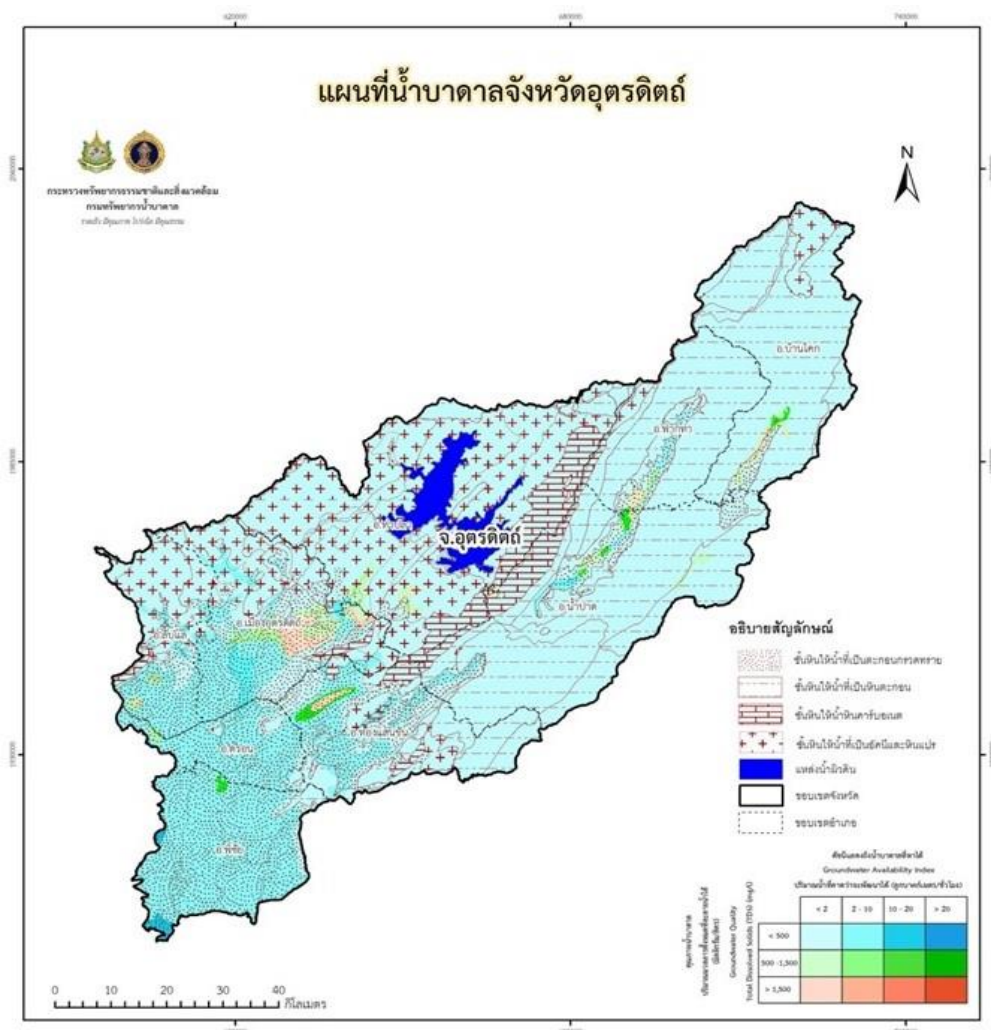
๑. การบริหารจัดการน้ำในกลุ่มน้ำ่านตอนล่างบริเวณอำเภอเมืองอุตรดิตถ์ อำเภอลับแล อำเภอดรอน อำเภอพิชัย จังหวัดอุตรดิตถ์ อำเภอพรหมพิราม และอำเภอวัดโบสถ์ จังหวัดพิษณุโลก เกิดประสิทธิภาพสูงสุด

๒. สามารถส่งน้ำให้พื้นที่ชลประทานในเขตโครงการ ประมาณ ๔๘๑,๔๐๐ ไร่

๓. ส่งน้ำเพื่อการอุปโภค-บริโภค อุตสาหกรรม และรักษาระบบนิเวศในแม่น้ำ่าน

ที่มา : โครงการส่งน้ำและบำรุงรักษาผาจุก ข้อมูล ณ วันที่ ๑๑ มิถุนายน ๒๕๖๔

๓.๒ ข้อมูลน้ำบาดาล



ตารางข้อมูลบ่อบาดาล จังหวัดอุตรดิตถ์

ที่	อำเภอ	การเกษตร (บ่อ)	อุปโภค-บริโภค (บ่อ)	รวม (บ่อ)
๑	เมืองอุตรดิตถ์	๙	๒๘๔	๒๙๓
๒	ลับแล	๓๑	๒๐๕	๒๓๖
๓	ทองแสนขัน	-	๖๔	๖๔
๔	ตรอน	๓๐	๘๓	๑๑๓
๕	พิชัย	๙๓	๑๓๙	๒๓๒
๖	ท่าปลา	-	๗๗	๗๗
๗	พากทำ	-	๑๒	๑๒
๘	น้ำปาด	-	๕๙	๕๙
๙	บ้านโคก	-	๒๘	๒๘
รวมทั้งหมด		๑๖๓	๙๕๑	๑,๑๑๔

ที่มา : กรมทรัพยากรน้ำบาดาล ข้อมูล ณ ๓๐ เมษายน ๒๕๖๔

๔. ข้อมูลเกษตรปลอดภัย/เกษตรอินทรีย์

จังหวัดอุตรดิตถ์มีพื้นที่การใช้ประโยชน์ที่ดินทั้งหมด จำนวน ๔,๘๙๙,๑๒๐ ไร่ เป็นพื้นที่การเกษตร จำนวน ๑,๒๔๙,๙๐๒ ไร่ คิดเป็นร้อยละ ๒๕.๕๑ ของพื้นที่ทั้งหมด โดยเป็นพื้นที่การทำเกษตรอินทรีย์ จำนวน ๑,๙๓๓ ไร่ และพื้นที่การทำเกษตรปลอดภัย จำนวน ๒๕,๗๖๖.๓๒ ไร่ รวมทั้งหมด ๒๗,๖๙๙.๓๒ ไร่ รายละเอียดดังนี้

๔.๑. การทำเกษตรอินทรีย์ พื้นที่รวม ๑,๙๓๓ ไร่ ๓๒๓ แปลง เกษตรกร ๑๘๕ ราย ประกอบด้วย

๔.๑.๑ ข้าวอินทรีย์ พื้นที่ ๑,๘๓๘.๕๐ ไร่ ๑๙๗ แปลง เกษตรกร ๑๗๖ ราย แบ่งเป็น

(๑) ข้าวอินทรีย์แบบรายเดี่ยว พื้นที่ ๖๕๗.๕๐ ไร่ ๗๑ แปลง เกษตรกร ๖๔ ราย

พื้นที่ที่ได้รับการรับรอง	ราย	แปลง	พื้นที่ (ไร่)	ปริมาณผลผลิต (ตัน)	แหล่งจำหน่าย
อำเภอพิชัย	๘	๑๐	๑๑๐.๗๕	๖๐.๙๑	บ.เดอะสุขเฮ้าส์/ โรงสี
อำเภอตรอน	๗	๗	๖๓.๐๐	๓๔.๖๕	บ.เดอะสุขเฮ้าส์/ โรงสี
อำเภอลับแล	๑๘	๑๘	๒๑๔.๐๐	๑๑๗.๗๐	สหกรณ์
อำเภอทองแสนขัน	๑	๑	๒.๐๐	๑.๑๐	บ.เดอะสุขเฮ้าส์
อำเภอเมืองอุตรดิตถ์	๓๐	๓๕	๒๖๗.๗๕	๑๔๗.๑๒	บ.เดอะสุขเฮ้าส์/ โรงสี
รวม	๖๔	๗๑	๖๕๗.๕๐	๓๖๑.๔๘	

ที่มา : ศูนย์เมล็ดพันธุ์ข้าวแพร่ ข้อมูล ณ วันที่ ๔ มิถุนายน ๒๕๖๔

(๒) ข้าวอินทรีย์แบบกลุ่ม พื้นที่ ๑,๑๘๑.๒๕ ไร่ ๑๒๖ แปลง เกษตรกร ๑๑๒ ราย

๑) กลุ่มปี ๒๕๖๐ ผ่านการตรวจประเมินข้าวอินทรีย์ระยะปรับเปลี่ยน (T๒) ปี ๒๕๖๑ เข้าสู่การรับรอง Organic Thailand (T๓) ปี ๒๕๖๒ จำนวน ๕ กลุ่ม พื้นที่ ๗๕๕.๒๕ ไร่ ๘๘ แปลง เกษตรกร ๗๘ ราย

พื้นที่ดำเนินงาน	กลุ่มข้าวอินทรีย์	ราย	แปลง	พื้นที่ (ไร่)	ปริมาณผลผลิต	แหล่งจำหน่าย
อำเภอพิชัย	วิสาหกิจชุมชนกลุ่มเกษตรอินทรีย์พัฒนาชุมชน	๒๑	๒๓	๒๐๐.๕๐	๑๑๐.๒๒	โรงสี
	รวมพลังบ้านคลองกล้วย	๑๗	๑๘	๑๑๔.๐๐	๖๒.๗๐	โรงสี
อำเภอลับแล	ศูนย์จัดการดินปุ๋ยชุมชนบ้านไผ่เขียว	๑๐	๑๒	๑๒๔.๐๐	๖๘.๒๐	จำหน่ายเอง
	วิสาหกิจชุมชนเกษตรกรรมปลอดภัยสารพิษตามแนวพระราชดำริ	๑๓	๑๔	๑๘๖.๐๐	๑๐๒.๓๐	โรงสี

พื้นที่ดำเนินงาน	กลุ่มข้าวอินทรีย์	ราย	แปลง	พื้นที่ (ไร่)	ปริมาณผลผลิต	แหล่งจำหน่าย
อำเภอทองแสนขัน	วิสาหกิจชุมชนเกษตรอินทรีย์บ้านโคกงาม	๑๗	๒๑	๑๓๐.๗๕	๗๑.๙๑	โรงสี
รวม		๗๘	๘๘	๗๕๕.๒๕	๔๑๕.๓๓	

ที่มา : ศูนย์เมล็ดพันธุ์ข้าวแพร่ ข้อมูล ณ วันที่ ๒๙ มกราคม ๒๕๖๔

๒) กลุ่มปี ๒๕๖๒ ผ่านการตรวจประเมินระบบการผลิตข้าวอินทรีย์เบื้องต้น (T๑) ปี ๒๕๖๒ จำนวน ๑ กลุ่ม พื้นที่ ๔๒๖ ไร่ ๓๘ แปลง เกษตรกรจำนวน ๓๔ ราย

พื้นที่ดำเนินงาน	กลุ่มข้าวอินทรีย์	ราย	แปลง	พื้นที่ (ไร่)	ปริมาณผลผลิต	แหล่งจำหน่าย
อำเภอลับแล	ข้าวอินทรีย์อำเภอลับแล	๓๔	๓๘	๔๒๖	๒๓๔.๓๐	โรงสี
รวม		๓๔	๓๘	๔๒๖	๒๓๔.๓๐	

ที่มา : ศูนย์เมล็ดพันธุ์ข้าวแพร่ ข้อมูล ณ วันที่ ๒๙ มกราคม ๒๕๖๔

๔.๑.๒ พืชอินทรีย์

๑) แยกเป็นรายอำเภอ ผ่านการรับรองแล้ว พื้นที่รวม ๙๔.๒๕ ไร่ ๙ แปลง เกษตรกร ๙ ราย

พื้นที่ที่ได้รับการรับรอง	ราย	แปลง	พื้นที่ (ไร่)
อำเภอเมืองอุตรดิตถ์	๔	๔	๓๖
พืชผสมผสาน (มะม่วงโชคอนันต์ ฝรั่งกิมจู ฯลฯ)	๑	๑	๓
พืชสมุนไพร (ไพล)	๑	๑	๑๕
พืชไม้ผล (เงาะ, กล้วยน้ำว้า)	๒	๒	๑๘
อำเภอท่าปลา	๒	๒	๑๘
พืชไม้ผล (มะม่วงหิมพานต์)	๑	๑	๓
พืชผสมผสาน	๑	๑	๑๕
อำเภอลับแล	๑	๑	๑.๒๕
พืชผสมผสาน	๑	๑	๑.๒๕
อำเภอทองแสนขัน	๒	๒	๓๙
พืชผสมผสาน	๑	๑	๔
พืชไม้ผล (มะขามหวาน, ขนุน, มะม่วง, กระท้อน)	๑	๑	๓๕

๒) แยกเป็นรายอำเภอ ระยะปรับเปลี่ยน พื้นที่รวม ๗๒.๙๓ ไร่ ๑๓ แปลง จำนวนเกษตรกร ๑๑ ราย

พื้นที่ที่ได้รับการรับรอง	ราย	แปลง	พื้นที่ (ไร่)
อำเภอเมืองอุตรดิตถ์	๖	๖	๖.๔๖
พืชผัก (มะเขือเปราะ ถั่วฝักยาว มะระ พริก กรีนโอ๊ค เรดโอ๊ค ฯลฯ)	๓	๓	๒
พืชผสมผสาน (กล้วยไข่ ขนุน ฝักกูด ลองกอง เงาะ มะยงชิด ฯลฯ)	๓	๓	๔.๔๖
อำเภอท่าปลา	๑	๑	๐.๗๕
พืชผัก (กรีนโอ๊ค เรดโอ๊ค กรีนคอส ฯลฯ)	๑	๑	๐.๗๕
อำเภอทองแสนขัน	๒	๔	๕๘.๒๘
พืชผัก (แตงกวา พริก มะเขือเทศ กวางตุ้ง ถั่วฝักยาว ฯลฯ)	๑	๑	๐.๒๘

พื้นที่ที่ได้รับการรับรอง	ราย	แปลง	พื้นที่ (ไร่)
พืชผสมผสาน (แก้วมังกร มะม่วงโชคอนันต์ มะขาม ฯลฯ)	๑	๓	๕๘
อำเภอพิชัย	๒	๒	๗.๔๔
พืชผัก (กรีนโอ๊ค เรดโอ๊ค บัตเตอร์เฮด คอสเขียว กระน้ำ ผักกาดหอม)	๑	๑	๐.๔๔
พืชผสมผสาน (กล้วยน้ำว้า ไม้กิมซุง)	๑	๑	๗

ที่มา : ศูนย์วิจัยและพัฒนาการเกษตรจังหวัดอุตรดิตถ์ ข้อมูล ณ วันที่ ๙ มิถุนายน ๒๕๖๔

๔.๒ การทำเกษตรปลอดภัยประกอบด้วย พื้นที่รวม ๒๕,๗๖๖.๓๒ ไร่ ๒,๔๗๖ แปลง เกษตรกร ๒,๑๒๒ ราย

๔.๒.๑ ข้าว GAP พื้นที่รวม ๒๒,๙๙๓.๐๐ ไร่ ๑,๖๙๗ แปลง เกษตรกร ๑,๓๘๐ ราย แบ่งเป็น

๑) ข้าว GAP แบบรายเดี่ยว พื้นที่ ๑๐,๗๙๒.๗๕ ไร่ ๘๕๒ แปลง เกษตรกร ๗๖๔ ราย

พื้นที่ดำเนินงาน	ราย	แปลง	พื้นที่ (ไร่)	ผลผลิต (ตัน)	แหล่งจำหน่าย
อำเภอเมืองอุตรดิตถ์	๑๘๑	๑๘๑	๒,๐๕๖.๐๐	๑,๕๔๒.๐๐	สหกรณ์
อำเภอลับแล	๑๐๐	๑๒๑	๑,๗๕๑.๒๕	๑,๓๑๓.๔๓	สหกรณ์
อำเภอตรอน	๑๕๗	๑๕๘	๒,๒๐๒.๕๐	๑,๖๕๑.๘๗	สหกรณ์
อำเภอพิชัย	๒๒๙	๒๕๓	๓,๗๒๙.๐๐	๒,๗๙๖.๗๕	สหกรณ์
อำเภอทองแสนขัน	๙๗	๑๓๙	๑,๐๕๔.๐๐	๗๙๐.๕๐	สหกรณ์
รวม	๗๖๔	๘๕๒	๑๐,๗๙๒.๗๕	๘,๐๙๔.๕๕	สหกรณ์

ที่มา : ศูนย์เมล็ดพันธุ์ข้าวแพร่ ข้อมูล ณ วันที่ ๒๙ มกราคม ๒๕๖๔ (เกษตรกรที่ได้รับการรับรองฯ ในปี ๒๕๖๐-๒๕๖๓)

๒) ข้าว GAP แบบกลุ่ม ภายใต้โครงการระบบส่งเสริมเกษตรแบบแปลงใหญ่ จำนวน ๑๓ แปลงใหญ่ ๒๒ กลุ่ม (ICS) พื้นที่ ๑๒,๒๐๐.๒๕ ไร่ ๘๔๕ แปลง เกษตรกร ๖๑๖ ราย

กลุ่มที่	ชื่อแปลงใหญ่	ชื่อกลุ่ม ICS	ราย	แปลง	พื้นที่ (ไร่)
๑	สหกรณ์ผู้ใช้น้ำสถานีสูบน้ำด้วยไฟฟ้า บ้านท้ายวัดพญาปันแดน จำกัด	สหกรณ์ผู้ใช้น้ำสถานีสูบน้ำด้วยไฟฟ้าบ้านท้ายวัดพญาปันแดน จำกัด	๔๑	๔๑	๙๐๕.๐๐
๒	สหกรณ์การเกษตรท่าพญา จำกัด	เกษตรก้าวหน้า	๒๘	๒๘	๔๘๕.๐๐
๓		เกษตรยั่งยืน	๒๖	๒๖	๔๙๓.๐๐
๔		ข้าวอินทรีย์	๒๙	๒๙	๔๒๓.๒๕
๕		ท่าพญา	๒๐	๒๐	๔๓๗.๐๐
๖		สหกรณ์ผู้ใช้น้ำสถานีสูบน้ำด้วยไฟฟ้า บ้านโรงหม้อ	สหกรณ์ผู้ใช้น้ำสถานีสูบน้ำด้วยไฟฟ้าบ้านโรงหม้อ	๓๐	๓๐
๗	สหกรณ์นิคมพิชัยภูเบนทร์	สหกรณ์นิคมพิชัยภูเบนทร์	๓๒	๓๒	๓๑๘.๕๐
๘	สหกรณ์การเกษตรบ้านหม้อ จำกัด	สหกรณ์การเกษตรบ้านหม้อ ๑	๒๘	๒๘	๔๐๑.๐๐
๙		สหกรณ์การเกษตรบ้านหม้อ ๔	๒๗	๒๗	๓๙๑.๐๐
๑๐	สหกรณ์ผู้ใช้น้ำสถานีสูบน้ำด้วยไฟฟ้า บ้านดอนโพ จำกัด	สหกรณ์ผู้ใช้น้ำสถานีสูบน้ำด้วยไฟฟ้าบ้านดอนโพ จำกัด ๒	๓๓	๑๔๒	๑,๑๐๗.๒๕
๑๑		สหกรณ์ผู้ใช้น้ำสถานีสูบน้ำด้วยไฟฟ้าบ้านดอนโพ จำกัด ๓	๓๔	๑๑๑	๙๘๘.๐๐
๑๒	สหกรณ์การเกษตรเมืองลับแล จำกัด	ดงสระแก้วเหนือและใต้	๓๐	๓๐	๑,๒๖๗.๐๐
๑๓		ห้วยไร่ น้ำโจร	๓๗	๓๗	๑,๐๕๑.๐๐
๑๔	สหกรณ์การเกษตรปฏิรูปที่ดินหนองกอก จำกัด	สหกรณ์การเกษตรปฏิรูปที่ดินหนองกอก ๑	๒๗	๔๔	๒๙๕.๒๕
๑๕	สหกรณ์ผู้ใช้น้ำสถานีสูบน้ำด้วยไฟฟ้า บ้านแสนขัน จำกัด	สหกรณ์ผู้ใช้น้ำสถานีสูบน้ำด้วยไฟฟ้าบ้านแสนขัน	๓๒	๓๒	๕๒๑.๐๐
๑๖	กลุ่มเกษตรกรทำนาแสนขัน ๓	เกษตรกรทำนาแสนขัน ๓	๓๐	๓๐	๔๘๔.๐๐

กลุ่มที่	ชื่อแปลงใหญ่	ชื่อกลุ่ม ICS	ราย	แปลง	พื้นที่ (ไร่)
๑๗	สหกรณ์ผู้ใช้น้ำสถานีสูบน้ำด้วยไฟฟ้าบ้านไร่ จำกัด	ผู้ผลิตข้าวบ้านไร่	๓๐	๕๖	๔๓๑.๐๐
๑๘	สหกรณ์ผู้ใช้น้ำสถานีสูบน้ำด้วยไฟฟ้าบ้านวังหิน จำกัด	ทำสักพัฒนา	๑๑	๑๑	๓๒๗.๐๐
๑๙		หาดสองแควหมดหน้า	๑๖	๑๖	๓๘๗.๐๐
๒๐		วังแดง ๑ ก้าวหน้า	๒๐	๒๐	๒๘๓.๐๐
๒๑		วังแดงร่วมใจ	๒๔	๒๔	๔๐๔.๐๐
๒๒	สหกรณ์การเกษตรท่าปลา จำกัด	สหกรณ์การเกษตรท่าปลา จำกัด	๓๑	๓๑	๓๐๓.๐๐
รวมทั้งสิ้น			๖๑๖	๘๔๕	๑๒,๒๐๐.๒๕

ที่มา : ศูนย์เมล็ดพันธุ์ข้าวแพร่ ข้อมูล ณ วันที่ ๒๙ มกราคม ๒๕๖๔

๔.๒.๑ พีช GAP ได้รับการรับรองจากกรมวิชาการเกษตร แยกเป็นรายอำเภอ รวม ๗๔๒ ราย ๗๒๙ แปลง พื้นที่ ๒,๗๗๓.๓๒ ไร่

พื้นที่ที่ได้รับการรับรอง	ราย	แปลง	พื้นที่ (ไร่)
อำเภอเมืองอุดรดิตถ์	๖๘	๗๙	๔๒๓.๗๒
พีชผัก	๑๐	๑๗	๑๔.๓๘
กล้วยน้ำว้า	๕	๕	๑๔.๗๕
กล้วยไข่	๑	๑	๑.๒๕
ทุเรียนหมอนทอง	๑๔	๑๕	๒๕.๕
เงาะ	๑	๑	๑๐
ชมพูทับทิมจันทร์	๑	๑	๑
แตงโม	๑	๑	๐.๒๕
มะม่วงหิมพานต์	๑	๑	๑๐
ฝรั่ง	๔	๔	๒.๗๕
มะม่วง	๒	๓	๒๔.๕
มะยงชิด	๑๙	๒๐	๒๘๐.๓๘
ลองกอง	๙	๑๐	๓๙
อำเภอพิชัย	๓๓	๔๒	๑๗๐.๘๑
กล้วย	๗	๗	๒๙.๕๐
พีชผัก	๙	๑๘	๑๑.๐๖
ข้าวโพด	๑	๑	๐.๒๕
ฝรั่ง	๒	๒	๑๐.๒๕
ไพล	๓	๓	๐.๗๕
มะพร้าวน้ำหอม	๒	๒	๑๓.๕๐
มะม่วง	๕	๕	๘๙.๒๕
มะยงชิด	๔	๔	๑๖.๒๕
อำเภอตรอน	๓	๓	๒๖.๕๐
มะนาว	๑	๑	๐.๕
มะม่วง	๒	๒	๒๖
อำเภอลับแล	๔๓๑	๔๔๕	๑,๐๓๔.๐๗
พีชผัก	๙	๑๔	๑๖.๓๑
กล้วย	๒	๓	๘
ทุเรียน	๒๒๕	๒๒๘	๕๓๖.๙๕

พื้นที่ที่ได้รับการรับรอง	ราย	แปลง	พื้นที่ (ไร่)
พุทรา	๑	๑	๒
มะไฟ	๑	๑	๑
มะยงชิด	๓๘	๔๓	๑๔๔.๗๕
มังคุด	๓	๓	๒
ลองกอง	๑๑๔	๑๑๔	๒๒๓.๖๘
กลางสาด	๙	๙	๑๙
เสาวรส	๑	๑	๐.๑๒๕
หอมแดง	๒	๒	๔
หอมแบ่ง	๒๖	๒๖	๗๕.๒๕
อำเภอท่าปลา	๗๖	๗๗	๔๐๐.๔๑
พืชผัก	๒	๓	๒.๓๗
กล้วย	๓	๓	๑๘.๒๕
กาแฟโรบัสต้า	๙	๙	๔๒.๕๐
มะไฟ	๑	๑	๒
ลำไย	๑	๑	๒
มะม่วงหิมพานต์	๕๗	๕๗	๓๓๑.๕
เมล่อน	๑	๑	๐.๕๔
ลองกอง	๒	๒	๑.๒๕
อำเภอน้ำปาด	๕๗	๕๗	๔๒๓.๗๕
กระเทียม	๑๑	๑๑	๑๑.๒๕
ฝรั่ง	๑	๑	๑.๗๕
มะขามหวาน	๑	๑	๒
สับปะรด	๔๒	๔๒	๔๐๗.๗๕
เสาวรส	๑	๑	๐.๕๐
หอมแดง	๑	๑	๐.๕๐
อำเภอปากทำ	๔๖	๔๖	๑๔๒.๕๐
ผักหวานป่า	๑	๑	๑
ฝรั่ง	๑	๑	๒
มะขามหวาน	๑๙	๑๙	๑๐๓.๕๐
หน่อไม้ฝรั่ง	๒๕	๒๕	๓๖
อำเภอบ้านโคก	๒๘	๓๐	๑๕๑.๕๖
พืชผัก	๓	๕	๑
แก้วมังกร	๑	๑	๔
มะขามหวาน	๒๓	๒๓	๑๔๖.๕๐
หอมแบ่ง (ต้นหอม)	๑	๑	๐.๐๖
รวม	๗๔๒	๗๗๙	๒,๗๗๓.๓๒

ที่มา : ศูนย์วิจัยและพัฒนาการเกษตรจังหวัดอุดรดิตถ์ ข้อมูล ณ วันที่ ๖ มิถุนายน ๒๕๖๔

๔.๒.๒ ปศุสัตว์ GAP จำนวน ๔ ชนิด ๑๙๔ ฟาร์ม แบ่งเป็น

ชนิด	จำนวน (ฟาร์ม)	ปริมาณผลผลิต	แหล่งจำหน่าย
๑. สุกร	๓๐	๙๕,๙๓๐ ตัว	บริษัท / ในและต่างจังหวัด
๒. ไก่ไข่	๔๕	๙๗๖,๑๕๐ ฟอง	บริษัท / ในและต่างจังหวัด
๓. ไก่เนื้อ	๔๒	๖๒๐,๕๐๐ ตัว	บริษัท
๔. ฝูง	๗๗	๖๐๑,๙๐๐ ลิตร	เชียงใหม่
รวม	๑๙๔		

ที่มา : สำนักงานปศุสัตว์จังหวัดอุดรดิตถ์ ข้อมูล ณ วันที่ ๒๐ กุมภาพันธ์ ๒๕๖๓

๔.๒.๓ ประมง

๑) GAP จำนวน ๒๒๒ ฟาร์ม แยกเป็น ปลานิล ๑๗๓ ฟาร์ม ปลาอื่นๆ ๔๙ ฟาร์ม

๒) Safety Level จำนวน ๑๒๑ ฟาร์ม

ที่มา : สำนักงานประมงจังหวัดอุดรดิตถ์ ข้อมูล ณ วันที่ ๒ มิถุนายน ๒๕๖๔

๔.๒.๕ การรับรอง PGS พื้นที่รวม ๕๔๒.๕๐ ไร่ ๕๘ แปลง เกษตรกร ๕๘ ราย ประกอบด้วย

๑) กลุ่มปี ๒๕๖๒ ผ่านการตรวจประเมิน PGS ปี ๒๕๖๒ จำนวน ๓ กลุ่ม

พื้นที่ ๓๐๒.๒๕ ไร่ ๓๓ แปลง เกษตรกรจำนวน ๓๓ ราย

พื้นที่ดำเนินงาน	ชื่อกลุ่ม	ราย	แปลง	พื้นที่ (ไร่)	ชนิดพืช
อำเภอทองแสนขัน อำเภอดงหลวง	เกษตรกรอินทรีย์บ่อทองบ้านแก่ง ร่วมใจ	๑๐	๑๐	๒๓.๗๕	ไม้ ข้าว กระเทียม กล้วย หอมแดง พริก ชะอม ฝรั่ง ผักตามฤดูกาล
อำเภอท่าปลา	เกษตรกรอินทรีย์น้ำหมัน	๑๒	๑๒	๓๖.๗๕	ไม้ชางหม่น ข้าวนาปี มะม่วง มะขาม ไม้กิมซุง พืชผักผสมผสาน
อำเภอลับแล	เกษตรกรอินทรีย์บ้านไผ่เขียว	๑๑	๑๑	๒๔๑.๗๕	ข้าว
รวม		๓๓	๓๓	๓๐๒.๒๕	

๒) กลุ่มปี ๒๕๖๓ ผ่านการตรวจประเมิน PGS ปี ๒๕๖๓ จำนวน ๓ กลุ่ม

พื้นที่ ๙๐.๕๐ ไร่ ๑๕ แปลง เกษตรกรจำนวน ๑๕ ราย

พื้นที่ดำเนินงาน	ชื่อกลุ่ม	ราย	แปลง	พื้นที่ (ไร่)	ชนิดพืช
อำเภอท่าปลา	เกษตรกรอินทรีย์บ้านชัยมงคล	๕	๕	๔๒	พืชผักสวนครัว ไม้ผล มะม่วงหิมพานต์
อำเภอพากทำ	เกษตรกรอินทรีย์น้ำไร่เดียว	๕	๕	๑๓.๕๐	หน่อไม้ฝรั่ง ผักสวนครัว
อำเภอพิชัย	เกษตรกรอินทรีย์นาอูซาง	๕	๕	๓๕	ข้าว
รวม		๑๕	๑๕	๙๐.๕๐	

๓) กลุ่มปี ๒๕๖๔ ผ่านการตรวจประเมิน PGS ปี ๒๕๖๔ จำนวน ๒ กลุ่ม
พื้นที่ ๑๔๙.๗๕ ไร่ ๑๐ แปลง เกษตรกรจำนวน ๑๐ ราย

พื้นที่ดำเนินงาน	ชื่อกลุ่ม	ราย	แปลง	พื้นที่ (ไร่)	ชนิดพืช
อำเภอพิชัย อำเภอตรอน	กลุ่มเกษตรกรอินทรีย์วิถีพอเพียง ๔๕๙	๕	๕	๕	ผักสวนครัว
อำเภอลับแล	เกษตรกรอินทรีย์บ้านเกาะตาเพชร	๕	๕	๑๔๔.๗๕	ข้าว
รวม		๑๐	๑๐	๑๔๙.๗๕	

ที่มา : สถานีพัฒนาที่ดินอุตรดิตถ์ ข้อมูล ณ วันที่ ๘ มิถุนายน ๒๕๖๔

หน่วยงานสนับสนุนข้อมูล : - ศูนย์เมล็ดพันธุ์ข้าวแพร่ - ศูนย์วิจัยและพัฒนาการเกษตรจังหวัดอุตรดิตถ์
- สำนักงานปศุสัตว์จังหวัดอุตรดิตถ์ - สำนักงานประมงจังหวัดอุตรดิตถ์

๕. ข้อมูลสินค้าเกษตรที่ได้รับรองสิ่งบ่งชี้ทางภูมิศาสตร์ (GI)

จังหวัดอุตรดิตถ์ ได้รับการขึ้นทะเบียนรับรองสิ่งบ่งชี้ทางภูมิศาสตร์ (GI) จำนวน ๓ สินค้า ได้แก่

๕.๑ สับปะรดห้วยมุ่น

- ผู้ผลิต ผู้ประกอบการ ที่ขอใช้ตราสัญลักษณ์ GI จำนวน ๗๗ ราย แบ่งเป็น

(๑) ผู้ผลิต ผู้ประกอบการขอต่ออายุการใช้ตราสัญลักษณ์ GI จำนวน ๓๙ ราย ต่ออายุ ปี ๒๕๖๒ ครบอายุ ปี ๒๕๖๔

(๒) ผู้ผลิต ผู้ประกอบการขอใช้ตราสัญลักษณ์ GI ครั้งแรก จำนวน ๓๘ ราย ขอตราครั้งแรก ปี ๒๕๖๒ ครบอายุ ปี ๒๕๖๔

๕.๒ ทูเรียนหลงลับแลอุตรดิตถ์

- ผู้ผลิต ผู้ประกอบการ ที่ขอใช้ตราสัญลักษณ์ GI จำนวน ๑๒๙ ราย ขอตราครั้งแรก ปี ๒๕๖๒ ครบอายุ ปี ๒๕๖๔

๕.๓ ทูเรียนหลินลับแลอุตรดิตถ์

- ผู้ผลิต ผู้ประกอบการ ที่ขอใช้ตราสัญลักษณ์ GI จำนวน ๓๔ ราย ขอตราครั้งแรก ปี ๒๕๖๒ ครบอายุ ปี ๒๕๖๔

หมายเหตุ การขอใช้ตราสัญลักษณ์ GI มีอายุ ๒ ปี

ที่มา : สำนักงานพาณิชย์จังหวัดอุตรดิตถ์ วันที่ ๓๐ เมษายน ๒๕๖๔

รายชื่อผู้ได้รับอนุญาตให้ใช้ตราสัญลักษณ์สิ่งบ่งชี้ทางภูมิศาสตร์ไทย สช ๕๖๑๐๐๕๖ สับปะรดห้วยมุ่น รวม ๗๗ ราย

ลำดับ	ชื่อ - สกุล	ที่อยู่
๑	นางเลิด อินดวง	๑๗/๑ ม.๒ ต.ห้วยมุ่น อ.น้ำปาด จ.อุตรดิตถ์
๒	นางเกษมศรี ฟองใหญ่	๖๑/๔ ม.๒ ต.ห้วยมุ่น อ.น้ำปาด
๓	นางสาวทัศนิกา บุญมี	๑๒/๑ ม.๒ ต.ห้วยมุ่น อ.น้ำปาด จ.อุตรดิตถ์
๔	นางลัดดา ปันบุง	๕๐/๔ ม.๒ ต.ห้วยมุ่น อ.น้ำปาด จ.อุตรดิตถ์
๕	นางสาวเขมิกา พิบูลย์สวัสดิ์	๑/๘ ม.๒ ต.ห้วยมุ่น อ.น้ำปาด จ.อุตรดิตถ์
๖	นางสาวนันทิตา พิมพูป	๑๑/๑ ม.๒ ต.ห้วยมุ่น อ.น้ำปาด จ.อุตรดิตถ์
๗	นางหยาดฟ้า พามา	๒๐/๑๑ ม.๒ ต.ห้วยมุ่น อ.น้ำปาด จ.อุตรดิตถ์
๘	นางสาวปาริชาติ พุ่มแพง	๑๐/๓ ม.๒ ต.ห้วยมุ่น อ.น้ำปาด จ.อุตรดิตถ์
๙	นางพิมลแข ชันปล้อง	๒๗ ม.๒ ต.ห้วยมุ่น อ.น้ำปาด จ.อุตรดิตถ์
๑๐	นางสาวจิตาภา บุญมี	๑๑๑/๔๒ ม.๒ ต.ห้วยมุ่น อ.น้ำปาด จ.อุตรดิตถ์
๑๑	นางสาวสุภาพ พามา	๗๗/๔ ม.๒ ต.ห้วยมุ่น อ.น้ำปาด จ.อุตรดิตถ์

ลำดับ	ชื่อ - สกุล	ที่อยู่
๑๒	นางนันทิญา สร้อยจันทา	๑๕/๑๐ ม.๒ ต.ห้วยมุ่น อ.น้ำป่าด จ.อุตรดิตถ์
๑๓	นางสาวสายน้ำผึ้ง สร้อยจันทร์ตา	๑๕/๑๐ ม.๒ ต.ห้วยมุ่น อ.น้ำป่าด จ.อุตรดิตถ์
๑๔	นางกุล พองใหญ่	๓๘ ม.๒ ต.ห้วยมุ่น อ.น้ำป่าด จ.อุตรดิตถ์
๑๕	นายธนภัทร โฆสิต	๒๖/๔ ม.๒ ต.ห้วยมุ่น อ.น้ำป่าด จ.อุตรดิตถ์
๑๖	นางกมลลักษณ์ บัวเชื้อ	๑๕/๔ ม.๒ ต.ห้วยมุ่น อ.น้ำป่าด จ.อุตรดิตถ์
๑๗	นางสาวมัลลิกา อินดวง	๒๒/๔ ม.๒ ต.ห้วยมุ่น อ.น้ำป่าด จ.อุตรดิตถ์
๑๘	นางสาวปพิชญา เนตรแสงศรี	๗๕ ม.๒ ต.ห้วยมุ่น อ.น้ำป่าด จ.อุตรดิตถ์
๑๙	นายบุญรอด เรืองทองศรี	๕๗/๖ ม.๒ ต.ห้วยมุ่น อ.น้ำป่าด จ.อุตรดิตถ์
๒๐	นางวาสนา แก้วพรม	๑๐๐/๑๐ ม.๓ ต.ห้วยมุ่น อ.น้ำป่าด จ.อุตรดิตถ์
๒๑	นายเจนภพ ชิงหอม	๑๐๖/๓ ม.๓ ต.ห้วยมุ่น อ.น้ำป่าด จ.อุตรดิตถ์
๒๒	นางสาววัชรพร ทองมา	๓/๑๓ ม.๒ ต.ห้วยมุ่น อ.น้ำป่าด จ.อุตรดิตถ์
๒๓	นางสมโรย ม่อนครุฑ	๔๑/๗ ม.๒ ต.ห้วยมุ่น อ.น้ำป่าด จ.อุตรดิตถ์
๒๔	นายดำรง พอแอ้ว	๗๒/๑ ม.๒ ต.ห้วยมุ่น อ.น้ำป่าด จ.อุตรดิตถ์
๒๕	นางทองแดง อินดวง	๑๒/๒ ม.๒ ต.ห้วยมุ่น อ.น้ำป่าด จ.อุตรดิตถ์
๒๖	นายใส พันเพ็ญ	๑๓/๒ ม.๑ ต.ห้วยมุ่น อ.น้ำป่าด จ.อุตรดิตถ์
๒๗	นางสาวสมฤทธิ พิมพ์อุป	๕๕ ม.๑ ต.ห้วยมุ่น อ.น้ำป่าด จ.อุตรดิตถ์
๒๘	นายพรณรงค์ ทองมา	๖๑/๗ ม.๒ ต.ห้วยมุ่น อ.น้ำป่าด จ.อุตรดิตถ์
๒๙	นางอรุณี อินดวง	๑๗/๒๘ ม.๒ ต.ห้วยมุ่น อ.น้ำป่าด จ.อุตรดิตถ์
๓๐	นางฮวง กำพัน	๑๘/๙ ม.๒ ต.ห้วยมุ่น อ.น้ำป่าด จ.อุตรดิตถ์
๓๑	นายทวีศักดิ์ คำขันตี	๕๗/๓ ม.๒ ต.ห้วยมุ่น อ.น้ำป่าด จ.อุตรดิตถ์
๓๒	นางสาวเดือนเพ็ญ พิมพ์อุป	๑๗/๑๐ ม.๒ ต.ห้วยมุ่น อ.น้ำป่าด จ.อุตรดิตถ์
๓๓	นางสาวสุมาลี สมงาม	๑/๕ ม.๒ ต.ห้วยมุ่น อ.น้ำป่าด จ.อุตรดิตถ์
๓๔	นางสาววิไลพร บุญพันธ์	๓๐ ม.๒ ต.ห้วยมุ่น อ.น้ำป่าด จ.อุตรดิตถ์
๓๕	นางพิมพ์นิภา บุญพันธ์	๑๒/๒๓ ม.๒ ต.ห้วยมุ่น อ.น้ำป่าด จ.อุตรดิตถ์
๓๖	นางสาวรำพัน ไพรวงษ์	๑๐ ม.๒ ต.ห้วยมุ่น อ.น้ำป่าด จ.อุตรดิตถ์
๓๗	นายสมนึก คำผาเต่า	๔๐/๗ ม.๒ ต.ห้วยมุ่น อ.น้ำป่าด จ.อุตรดิตถ์
๓๘	นางกิ่งทอง ทิมา	๑๑๐/๘ ม.๖ ต.ห้วยมุ่น อ.น้ำป่าด จ.อุตรดิตถ์
๓๙	นายถิรเจตน์ แก้วใหญ่ชัยพาณิชย์	๑๗/๓๐ ม.๒ ต.ห้วยมุ่น อ.น้ำป่าด จ.อุตรดิตถ์
๔๐	นางสาวพิสมัย พิมพ์อุป	๑๒/๔ ม.๑ ต.ห้วยมุ่น อ.น้ำป่าด จ.อุตรดิตถ์
๔๑	นางธมนวรรณ ทาต้อย	๔ ม.๑ ต.ห้วยมุ่น อ.น้ำป่าด จ.อุตรดิตถ์
๔๒	นางสาวมงคล พิมพ์อุป	๑๑/๓ ม.๒ ต.ห้วยมุ่น อ.น้ำป่าด จ.อุตรดิตถ์
๔๓	นางสาวจิริกา พิมพ์อุป	๘ ม.๒ ต.ห้วยมุ่น อ.น้ำป่าด จ.อุตรดิตถ์
๔๔	นางสมัคร โพธิ์วันดี	๑๗/๑๙ ม.๒ ต.ห้วยมุ่น อ.น้ำป่าด จ.อุตรดิตถ์
๔๕	นางชม ชันปล้อง	๒๐/๕ ม.๒ ต.ห้วยมุ่น อ.น้ำป่าด จ.อุตรดิตถ์
๔๖	นางมณีรัตน์ วงษ์ลา	๑๑๑/๔๔ ม.๒ ต.ห้วยมุ่น อ.น้ำป่าด จ.อุตรดิตถ์
๔๗	นางละดี แผงอ่อน	๓๘/๖ ม.๒ ต.ห้วยมุ่น อ.น้ำป่าด จ.อุตรดิตถ์
๔๘	นางกรพัชชา จองญาติ	๗๙/๒ ม.๒ ต.ห้วยมุ่น อ.น้ำป่าด จ.อุตรดิตถ์
๔๙	นางสาวธัญญารัตน์ ดามัง	๔/๑ ม.๒ ต.ห้วยมุ่น อ.น้ำป่าด จ.อุตรดิตถ์

ลำดับ	ชื่อ - สกุล	ที่อยู่
๕๐	นางสาววิภารัตน์ ปิจดี	๔๑/๑๒ ม.๒ ต.ห้วยมุ่น อ.น้ำป่าด จ.อุตรดิตถ์
๕๑	นายเวช สมงาม	๒๔/๑ ม.๑ ต.ห้วยมุ่น อ.น้ำป่าด จ.อุตรดิตถ์
๕๒	นางทองแก้ว พอแหว่	๗๒/๑ ม.๒ ต.ห้วยมุ่น อ.น้ำป่าด จ.อุตรดิตถ์
๕๓	นางรุ่งนภา จำปาทอง	๔๑/๑๕ ม.๒ ต.ห้วยมุ่น อ.น้ำป่าด จ.อุตรดิตถ์
๕๔	นางฉันทนา คำสนิท	๖ ม.๒ ต.ห้วยมุ่น อ.น้ำป่าด จ.อุตรดิตถ์
๕๕	นางผ่าน จูมจันทร์	๔๕/๔ ม.๒ ต.ห้วยมุ่น อ.น้ำป่าด จ.อุตรดิตถ์
๕๖	นางศรีเงิน ธิมาพันธ์	๑๗/๒๐ ม.๒ ต.ห้วยมุ่น อ.น้ำป่าด จ.อุตรดิตถ์
๕๗	นางสาวลับ พุฒแพง	๘ ม.๒ ต.ห้วยมุ่น อ.น้ำป่าด จ.อุตรดิตถ์
๕๘	นางสาววราพร ผากิม	๑๕ ม.๒ ต.ห้วยมุ่น อ.น้ำป่าด จ.อุตรดิตถ์
๕๙	นางสาวอลิษา วงษ์ลา	๗๗/๑ ม.๒ ต.ห้วยมุ่น อ.น้ำป่าด จ.อุตรดิตถ์
๖๐	นางจิตาภากาญจน์ โพธิ์วันดี	๑๑/๔ ม.๒ ต.ห้วยมุ่น อ.น้ำป่าด จ.อุตรดิตถ์
๖๑	นางสาวพรทิพย์ คำผาเต่า	๔๐/๙ ม.๒ ต.ห้วยมุ่น อ.น้ำป่าด จ.อุตรดิตถ์
๖๒	นางราตรี มีสอน	๙ ม.๒ ต.ห้วยมุ่น อ.น้ำป่าด จ.อุตรดิตถ์
๖๓	นางสาวกันยานี ขยาย	๑๐/๑๑ ม.๒ ต.ห้วยมุ่น อ.น้ำป่าด จ.อุตรดิตถ์
๖๔	นางวราภรณ์ ติดมา	๔๑/๑๘ ม.๒ ต.ห้วยมุ่น อ.น้ำป่าด จ.อุตรดิตถ์
๖๕	นางพรพิมล อินดวง	๔๑/๑๙ ม.๒ ต.ห้วยมุ่น อ.น้ำป่าด จ.อุตรดิตถ์
๖๖	นางอวด สร้อยจันทร์ตา	๑๔/๑ ม.๒ ต.ห้วยมุ่น อ.น้ำป่าด จ.อุตรดิตถ์
๖๗	นางสาวบัวทอง พิมพ์อุป	๑๔ ม.๒ ต.ห้วยมุ่น อ.น้ำป่าด จ.อุตรดิตถ์
๖๘	นางสาววิภารัตน์ สร้อยจันดา	๑๑๑/๔๐ ม.๒ ต.ห้วยมุ่น อ.น้ำป่าด จ.อุตรดิตถ์
๖๙	นางพิกุล จูมจันทร์	๔๕ ม.๒ ต.ห้วยมุ่น อ.น้ำป่าด จ.อุตรดิตถ์
๗๐	นางเต็จ ชิงหอม	๑๒/๓ ม.๒ ต.ห้วยมุ่น อ.น้ำป่าด จ.อุตรดิตถ์
๗๑	นางไมล์ พิมพ์น้อย	๔๕/๖ ม.๒ ต.ห้วยมุ่น อ.น้ำป่าด จ.อุตรดิตถ์
๗๒	นายมนตรี คุณบุญ	๙๓/๖ ม.๓ ต.ห้วยมุ่น อ.น้ำป่าด จ.อุตรดิตถ์
๗๓	นางเจียม วันดี	๙๓/๕ ม.๓ ต.ห้วยมุ่น อ.น้ำป่าด จ.อุตรดิตถ์
๗๔	นางบัวผัน มูลเงิน	๑๐๐/๔๖ ม.๖ ต.ห้วยมุ่น อ.น้ำป่าด จ.อุตรดิตถ์
๗๕	นายจิระ คำสิทธิ์	๑๑๐/๒๒ ม.๖ ต.ห้วยมุ่น อ.น้ำป่าด จ.อุตรดิตถ์
๗๖	นางกุล จันท์แสนต่อ	๑๑๑/๘ ม.๒ ต.ห้วยมุ่น อ.น้ำป่าด จ.อุตรดิตถ์
๗๗	นางสาวรจนา คำบ้านฝาย	๕๔/๒ ม.๒ ต.ห้วยมุ่น อ.น้ำป่าด จ.อุตรดิตถ์
๖๐	นางจิตาภากาญจน์ โพธิ์วันดี	๑๑/๔ ม.๒ ต.ห้วยมุ่น อ.น้ำป่าด จ.อุตรดิตถ์
๖๑	นางสาวพรทิพย์ คำผาเต่า	๔๐/๙ ม.๒ ต.ห้วยมุ่น อ.น้ำป่าด จ.อุตรดิตถ์
๖๒	นางราตรี มีสอน	๙ ม.๒ ต.ห้วยมุ่น อ.น้ำป่าด จ.อุตรดิตถ์
๖๓	นางสาวกันยานี ขยาย	๑๐/๑๑ ม.๒ ต.ห้วยมุ่น อ.น้ำป่าด จ.อุตรดิตถ์
๖๔	นางวราภรณ์ ติดมา	๔๑/๑๘ ม.๒ ต.ห้วยมุ่น อ.น้ำป่าด จ.อุตรดิตถ์
๖๕	นางพรพิมล อินดวง	๔๑/๑๙ ม.๒ ต.ห้วยมุ่น อ.น้ำป่าด จ.อุตรดิตถ์
๖๖	นางอวด สร้อยจันทร์ตา	๑๔/๑ ม.๒ ต.ห้วยมุ่น อ.น้ำป่าด จ.อุตรดิตถ์
๖๗	นางสาวบัวทอง พิมพ์อุป	๑๔ ม.๒ ต.ห้วยมุ่น อ.น้ำป่าด จ.อุตรดิตถ์
๖๘	นางสาววิภารัตน์ สร้อยจันดา	๑๑๑/๔๐ ม.๒ ต.ห้วยมุ่น อ.น้ำป่าด จ.อุตรดิตถ์
๖๙	นางพิกุล จูมจันทร์	๔๕ ม.๒ ต.ห้วยมุ่น อ.น้ำป่าด จ.อุตรดิตถ์

ลำดับ	ชื่อ - สกุล	ที่อยู่
๗๐	นางเต็จ ชิงหอม	๑๒/๓ ม.๒ ต.ห้วยมุ่น อ.น้ำป่าด จ.อุตรดิตถ์
๗๑	นางไมล์ พิมน้อย	๔๕/๖ ม.๒ ต.ห้วยมุ่น อ.น้ำป่าด จ.อุตรดิตถ์
๗๒	นายมนตรี คุณบุญ	๙๓/๖ ม.๓ ต.ห้วยมุ่น อ.น้ำป่าด จ.อุตรดิตถ์
๗๓	นางเจียม วันดี	๙๓/๕ ม.๓ ต.ห้วยมุ่น อ.น้ำป่าด จ.อุตรดิตถ์
๗๔	นางบัวผัน มูลเงิน	๑๐๐/๔๖ ม.๖ ต.ห้วยมุ่น อ.น้ำป่าด จ.อุตรดิตถ์
๗๕	นายจิระ คำสิทธิ์	๑๑๐/๒๒ ม.๖ ต.ห้วยมุ่น อ.น้ำป่าด จ.อุตรดิตถ์
๗๖	นางกุล จันท์แสนตอ	๑๑๑/๘ ม.๒ ต.ห้วยมุ่น อ.น้ำป่าด จ.อุตรดิตถ์
๗๗	นางสาวรจนา คำบ้านฝาย	๕๔/๒ ม.๒ ต.ห้วยมุ่น อ.น้ำป่าด จ.อุตรดิตถ์

รายชื่อผู้ได้รับอนุญาตให้ใช้ตราสัญลักษณ์สิ่งบ่งชี้ทางภูมิศาสตร์ไทย สข ๖๑๑๐๐๑๐๕ ทุเรียนหลินลับแลอุตรดิตถ์
รวม ๓๔ ราย

ลำดับ	ชื่อ - สกุล	ที่อยู่
๑	นายสมพงษ์ ทีกว้าง	๒๒๗/๑ ม.๙ ต.แม่พูล อ.ลับแล จ.อุตรดิตถ์ ๕๓๑๓๐
๒	นายชัยยนต์ ดาระอินทร์	๒๕๗ ม.๓ ต.บ้านเกาะ อ.เมืองอุตรดิตถ์ จ.อุตรดิตถ์ ๕๓๐๐๐
๓	นายไพรัตน์ จันทไทย	๒๕๙ ม.๑๑ ต.แม่พูล อ.ลับแล จ.อุตรดิตถ์ ๕๓๑๓๐
๔	นายอุเทน โล่พานิช	๙๒ ม.๒ ต.แม่พูล อ.ลับแล จ.อุตรดิตถ์ ๕๓๑๓๐
๕	นายพงษ์เดช พุฒเนียม	๒๑ ม.๒ ต.แม่พูล อ.ลับแล จ.อุตรดิตถ์ ๕๓๑๓๐
๖	นายจำเริญ จันทน้ำท่วม	๑๘ ม.๑ ต.แม่พูล อ.ลับแล จ.อุตรดิตถ์ ๕๓๑๓๐
๗	นายทรงกรด จินะป็น	๑๕๐ ม.๖ ต.แม่พูล อ.ลับแล จ.อุตรดิตถ์ ๕๓๑๓๐
๘	นายกำพล คำมงคล	๑๖๑ ม.๑ ต.แม่พูล อ.ลับแล จ.อุตรดิตถ์ ๕๓๑๓๐
๙	นายวิญญู ศรีเพชร	๒๕๖/๒ ม.๑๐ ต.แม่พูล อ.ลับแล จ.อุตรดิตถ์ ๕๓๑๓๐
๑๐	นายอุดมศักดิ์ ศรีเพชร	๒๐๔ ม.๑๐ ต.แม่พูล อ.ลับแล จ.อุตรดิตถ์ ๕๓๑๓๐
๑๑	นายสมศักดิ์ อินทกล้า	๘๒/๑ ม.๑ ต.แม่พูล อ.ลับแล จ.อุตรดิตถ์ ๕๓๑๓๐
๑๒	นางเฉลียว หลวงกว้าง	๑๒๐ ม.๗ ต.แม่พูล อ.ลับแล จ.อุตรดิตถ์ ๕๓๑๓๐
๑๓	นางสมบุญมต์ แดงแม่พูล	๒๙๗/๑ ม.๑๐ ต.แม่พูล อ.ลับแล จ.อุตรดิตถ์ ๕๓๑๓๐
๑๔	นายलग ทะซ็อน	๖๗ ม.๗ ต.บ้านด่านนาขาม อ.เมืองอุตรดิตถ์ จ.อุตรดิตถ์
๑๕	นายณัฐพล โสภณปิยวัฒน์	๕๖/๑ ม.๑ ต.น่านกกก อ.ลับแล จ.อุตรดิตถ์ ๕๓๑๓๐
๑๖	นางอำนวยรัตน์ ปันลาด	๑๐๒ ม.๗ ต.แม่พูล อ.ลับแล จ.อุตรดิตถ์ ๕๓๑๓๐
๑๗	นายสนั่น ศรีเพชร	๓๑๒ ม.๑๐ ต.แม่พูล อ.ลับแล จ.อุตรดิตถ์ ๕๓๑๓๐
๑๘	นายรัศมี แก้วสอน	๙๙/๑ ม.๒ ต.แม่พูล อ.ลับแล จ.อุตรดิตถ์ ๕๓๑๓๐
๑๙	นายประสิทธิ์ บุญสนอง	๙๙/๒ ม.๖ ต.แม่พูล อ.ลับแล จ.อุตรดิตถ์ ๕๓๑๓๐
๒๐	นางมะลิวัลย์ หรั่งเจริญ	๙๙/๑ ม.๖ ต.แม่พูล อ.ลับแล จ.อุตรดิตถ์ ๕๓๑๓๐
๒๑	นางประนอม ใจใหญ่	๑๘/๑ ม.๕ ต.แม่พูล อ.ลับแล จ.อุตรดิตถ์ ๕๓๑๓๐
๒๒	นางจารุวรรณ พุฒโต	๖๖ ม.๓ ต.แม่พูล อ.ลับแล จ.อุตรดิตถ์ ๕๓๑๓๐
๒๓	นายไพรินทร์ เรียนแพง	๙๖ ม.๗ ต.แม่พูล อ.ลับแล จ.อุตรดิตถ์ ๕๓๑๓๐
๒๔	นายสมจิตร รุ่งเขต	๒๕๒ ม.๗ ต.แม่พูล อ.ลับแล จ.อุตรดิตถ์ ๕๓๑๓๐
๒๕	นางสาวสุกัญญา มะหม่อม	๑๒๔ ม. ต.ฝายหลวง อ.ลับแล จ.อุตรดิตถ์ ๕๓๑๓๐
๒๖	นายชยพล รั้งสุภัญญ์นิธิกุล	๑๑๑ ม.๑๐ ต.ฝายหลวง อ.ลับแล จ.อุตรดิตถ์ ๕๓๑๓๐

ลำดับ	ชื่อ - สกุล	ที่อยู่
๒๗	นายดุสิต ใจป้อ	๔๑ ม.๑ ต.แม่พูล อ.ลับแล จ.อุตรดิตถ์ ๕๓๑๓๐
๒๘	นางสุภัทสร ปัญญาองค์	๑/๒ ม.๑ ต.แม่พูล อ.ลับแล จ.อุตรดิตถ์ ๕๓๑๓๐
๒๙	นายธรรมบุญ โพธิ์ทอง	๔๗ ม.๑๒ ต.บ้านด่านนาขาม อ.เมืองอุตรดิตถ์ จ.อุตรดิตถ์
๓๐	นายสิทธิเดช หล่อวัฒนา	๑๖ ม.๔ ต.จี้วังาม อ.เมืองอุตรดิตถ์ จ.อุตรดิตถ์ ๕๓๐๐๐
๓๑	นางบุญมี กุ่พงศ์พันธ์	๑๑๒/๓ ม.๔ ต.แม่พูล อ.ลับแล จ.อุตรดิตถ์ ๕๓๑๓๐
๓๒	นางศรีไพร สังข์ไทย	๑๙๐/๑ ม.๗ ต.แม่พูล อ.ลับแล จ.อุตรดิตถ์ ๕๓๑๓๐
๓๓	นายคณิต แสนกันดี	๑๐๐ ม.๘ ต.แม่พูล อ.ลับแล จ.อุตรดิตถ์ ๕๓๑๓๐
๓๔	นายไกรศร สังข์มูล	๘๑ ม.๕ ต.แม่พูล อ.ลับแล จ.อุตรดิตถ์ ๕๓๑๓๐

ที่มา : สำนักงานพาณิชย์จังหวัดอุตรดิตถ์ วันที่ ๓๐ เมษายน ๒๕๖๔

รายชื่อผู้ได้รับอนุญาตให้ใช้ตราสัญลักษณ์สิ่งบ่งชี้ทางภูมิศาสตร์ไทย สข ๖๑๑๐๑๐๕ ทุเรียนหลงลับแลอุตรดิตถ์

รวม ๑๒๙ ราย

ลำดับ	ชื่อ - สกุล	ที่อยู่
๑	นายสมพงษ์ ทีกว้าง	๒๒๗/๑ ม.๙ ต.แม่พูล อ.ลับแล จ.อุตรดิตถ์ ๕๓๑๓๐
๒	นายชัยยนต์ ดาระอินทร์	๒๕๗ ม.๓ ต.บ้านเกาะ อ.เมืองอุตรดิตถ์ จ.อุตรดิตถ์ ๕๓๐๐๐
๓	นายไพริน จันไทย	๒๕๙ ม.๑๑ ต.แม่พูล อ.ลับแล จ.อุตรดิตถ์ ๕๓๑๓๐
๔	นายณัฐพล โสภณปิยวัฒน์	๕๖/๑ ม.๑ ต.น่านกกก อ.ลับแล จ.อุตรดิตถ์ ๕๓๑๓๐
๕	นายพนม พิมพ์ภา	๑๙๑ ม.๗ ต.บ้านด่านนาขาม อ.ลับแล จ.อุตรดิตถ์ ๕๓๐๐๐
๖	นายวิญญู ศรีเพชร	ม.๑๐ ต.แม่พูล อ.ลับแล จ.อุตรดิตถ์ ๕๓๑๓๐
๗	นายเปลี่ยน ทองเล่ม	๙ ม.๑ ต.แม่พูล อ.ลับแล จ.อุตรดิตถ์ ๕๓๑๓๐
๘	นายธราเทพ แก้วกสิกรรม	๘๒ ม.๑๑ ต.แม่พูล อ.ลับแล จ.อุตรดิตถ์ ๕๓๑๓๐
๙	นายบรรจง คุ่มสุวรรณ	๑๐๓/๑ ม.๔ ต.แม่พูล อ.ลับแล จ.อุตรดิตถ์ ๕๓๑๓๐
๑๐	นายกำพล คำมงคล	๑๖๑/๑ ม.๑ ต.แม่พูล อ.ลับแล จ.อุตรดิตถ์ ๕๓๑๓๐
๑๑	นายประจักษ์ บุตรจัน	๑๖๕/๑ ม.๔ ต.แม่พูล อ.ลับแล จ.อุตรดิตถ์ ๕๓๑๓๐
๑๒	นายสมคิด คำลำ	๑๑๑/๔ ม.๔ ต.แม่พูล อ.ลับแล จ.อุตรดิตถ์ ๕๓๑๓๐
๑๓	นายจำเริญ จันน้ำท่วม	๑๘ ม.๑ ต.แม่พูล อ.ลับแล จ.อุตรดิตถ์ ๕๓๑๓๐
๑๔	นายใหม่ จันคุ่ม	๘๘/๓ ม. ต.แม่พูล อ.ลับแล จ.อุตรดิตถ์ ๕๓๑๓๐
๑๕	นายวุฒิชัย ทองเล่ม	๖๙ ม.๑ ต.แม่พูล อ.ลับแล จ.อุตรดิตถ์ ๕๓๑๓๐
๑๖	นายประสิทธิ์ บุญสนอง	๙๙/๒ ม.๖ ต.แม่พูล อ.ลับแล จ.อุตรดิตถ์ ๕๓๑๓๐
๑๗	นายประสิทธิ์ ทองศรี	๑๓๗ ม.๑ ต.แม่พูล อ.ลับแล จ.อุตรดิตถ์ ๕๓๑๓๐
๑๘	นายมะลิวัลย์ หรั่งเจริญ	๙๙/๑ ม.๖ ต.แม่พูล อ.ลับแล จ.อุตรดิตถ์ ๕๓๑๓๐
๑๙	นายสมศักดิ์ อินกล้า	๘๒/๑ ม.๑ ต.แม่พูล อ.ลับแล จ.อุตรดิตถ์ ๕๓๑๓๐
๒๐	นางสาวนิราม เชื้อทับทอง	๔๘ ม.๗ ต.แม่พูล อ.ลับแล จ.อุตรดิตถ์ ๕๓๑๓๐
๒๑	นายเฉลียว หลวงกว้าง	๑๒๐ ม.๗ ต.แม่พูล อ.ลับแล จ.อุตรดิตถ์ ๕๓๑๓๐
๒๒	นายเคน จรลังกา	ต.แม่พูล อ.ลับแล จ.อุตรดิตถ์ ๕๓๑๓๐

ลำดับ	ชื่อ - สกุล	ที่อยู่
๒๓	นายสนั่น ศรีเพชร	๓๑๒ ม.๑๐ ต.แม่พูล อ.ลับแล จ.อุตรดิตถ์ ๕๓๑๓๐
๒๔	นายเกตุ แผลงใหม่	๖ ม.๑๑ ต.แม่พูล อ.ลับแล จ.อุตรดิตถ์ ๕๓๑๓๐
๒๕	นายพงษ์ศักดิ์ แก้ววงศ์	๒๐๗ ม.๑๐ ต.แม่พูล อ.ลับแล จ.อุตรดิตถ์ ๕๓๑๓๐
๒๖	นายประทีป เตชชัย	๔๗ ม.๘ ต.แม่พูล อ.ลับแล จ.อุตรดิตถ์ ๕๓๑๓๐
๒๗	นางจิตติมา ศิวาดำรงค์	๘๙/๔ ม.๗ ต.แม่พูล อ.ลับแล จ.อุตรดิตถ์ ๕๓๑๓๐
๒๘	นางสาวสุจิตรา มะตอง	๓๔ ม.๑๐ ต.แม่พูล อ.ลับแล จ.อุตรดิตถ์ ๕๓๑๓๐
๒๙	นางวาสนา ปาลาศ	๗๘ ม.๓ ต.น้ำริด อ.เมืองอุตรดิตถ์ จ.อุตรดิตถ์ ๕๓๐๐๐
๓๐	นายประสิทธิ์ ประทุมศรี	๑/๔ ม.๑ ต.น่านกกก อ.เมืองอุตรดิตถ์ จ.อุตรดิตถ์ ๕๓๑๓๐
๓๑	นายบุญมา คำพิริยะ	๗๖/๒ ม.๙ ต.ฝายหลวง อ.ลับแล จ.อุตรดิตถ์ ๕๓๑๓๐
๓๒	นางสาวจิรภา คำเต๋ย	๑๒๖/๒ ม.๒ ต.น้ำริด อ.ลับแล จ.อุตรดิตถ์ ๕๓๐๐๐
๓๓	นายพงศกร สารี	๑๐๕/๑ ม.๓ ต.น้ำริด อ.เมืองอุตรดิตถ์ จ.อุตรดิตถ์ ๕๓๐๐๐
๓๔	นายส่อง ทาวีเศษ	๗ ม.๑ ต.น่านกกก อ.ลับแล จ.อุตรดิตถ์ ๕๓๑๓๐
๓๕	นางกนกพร ใจน้อย	๓๓ ม.๓ ต.น่านกกก อ.ลับแล จ.อุตรดิตถ์ ๕๓๑๓๐
๓๖	นางปรารถนา สีดี	๕๔/๓ ม.๑ ต.น่านกกก อ.ลับแล จ.อุตรดิตถ์ ๕๓๑๓๐
๓๗	นางมาลี คำภาแก้ว	๕๙/๑ ม.๔ ต.น่านกกก อ.ลับแล จ.อุตรดิตถ์ ๕๓๑๓๐
๓๘	นางรุ่งทิวา ปาณรูป	๘๗๔/๒ ต.ท่าอิฐ อ.เมืองอุตรดิตถ์ จ.อุตรดิตถ์ ๕๓๐๐๐
๓๙	นายจรูญ นิมลิ้ง	๑๒๐/๑ ม.๖ ต.แม่พูล อ.ลับแล จ.อุตรดิตถ์ ๕๓๑๓๐
๔๐	นางสมพิช ทองศรี	๑๒๖/๑ ม.๖ ต.แม่พูล อ.ลับแล จ.อุตรดิตถ์ ๕๓๑๓๐
๔๑	นายวินัย วงษ์เดช	๒๔/๑ ม.๑๐ ต.แม่พูล อ.ลับแล จ.อุตรดิตถ์ ๕๓๑๓๐
๔๒	นายจงดล สุขเจริญ	๑๘๓ ม.๑๐ ต.แม่พูล อ.ลับแล จ.อุตรดิตถ์ ๕๓๑๓๐
๔๓	นางจำรัส อินยา	๑๔/๑ ม.๘ ต.แม่พูล อ.ลับแล จ.อุตรดิตถ์ ๕๓๑๓๐
๔๔	นางลัดดา ศรีเพชร	๑๙๘ ม.๑๐ ต.แม่พูล อ.ลับแล จ.อุตรดิตถ์ ๕๓๑๓๐
๔๕	นางเบญจมาศ ติงวงษ์	๑๖๘ ม.๑ ต.ฝายหลวง อ.ลับแล จ.อุตรดิตถ์ ๕๓๑๓๐
๔๖	นางลัดดา จันทร์สา	๕๕/๑ ม.๑ ต.น่านกกก อ.ลับแล จ.อุตรดิตถ์ ๕๓๑๓๐
๔๗	นายสนิท หมื่นยา	๑๙/๑ ม.๑ ต.แม่พูล อ.ลับแล จ.อุตรดิตถ์ ๕๓๑๓๐
๔๘	นายรัศมี แก้วสอน	๙๙/๑ ม.๒ ต.แม่พูล อ.ลับแล จ.อุตรดิตถ์ ๕๓๑๓๐
๔๙	นางสาวจิติพันธ์ สีชมพู	๑๕๒ ม.๗ ต.แม่พูล อ.ลับแล จ.อุตรดิตถ์ ๕๓๑๓๐
๕๐	นางคำปัน จินะปัน	๙๙ ม.๖ ต.แม่พูล อ.ลับแล จ.อุตรดิตถ์ ๕๓๑๓๐
๕๑	นางบังอร ปัญญา	๒๔๙ ม.๑๑ ต.แม่พูล อ.ลับแล จ.อุตรดิตถ์ ๕๓๑๓๐
๕๒	นายจีระชัย ทองเจริญ	๑๓๔ ม.๓ ต.แม่พูล อ.ลับแล จ.อุตรดิตถ์ ๕๓๑๓๐
๕๓	นางมีดวง เมฆขุน	๓๔ ม.๓ ต.น่านกกก อ.ลับแล จ.อุตรดิตถ์ ๕๓๑๓๐
๕๔	นายมนัส ม่วงเลี้ยง	๕๗ ม.๒ ต.ฝายหลวง อ.ลับแล จ.อุตรดิตถ์ ๕๓๑๓๐
๕๕	นายศรายุทธ หมื่นยา	๑๙/๒ ต.แม่พูล อ.ลับแล จ.อุตรดิตถ์ ๕๓๑๓๐

ลำดับ	ชื่อ - สกุล	ที่อยู่
๕๖	นายบุญช่วย พักแก้ว	๑๒๑/๒ ม.๑ ต.แม่พูล อ.ลับแล จ.อุตรดิตถ์ ๕๓๑๓๐
๕๗	นางสมบุรณ์ แดงแม่พูล	๒๙๗/๑ ม.๑๐ ต.แม่พูล อ.ลับแล จ.อุตรดิตถ์ ๕๓๑๓๐
๕๘	นายเกตุ สอนสมฤทธิ์	๑๔๙ ม.๖ ต.แม่พูล อ.ลับแล จ.อุตรดิตถ์ ๕๓๑๓๐
๕๙	นายอนันต์ คำเงิน	๑๖ ม.๑๐ ต.แม่พูล อ.ลับแล จ.อุตรดิตถ์ ๕๓๑๓๐
๖๐	นายเขาะ กาพิน	๑๐/๒ ม.๘ ต.แม่พูล อ.ลับแล จ.อุตรดิตถ์ ๕๓๑๓๐
๖๑	นางวิภาพร อุ่นทอง	๑๑ ม.๘ ต.แม่พูล อ.ลับแล จ.อุตรดิตถ์ ๕๓๑๓๐
๖๒	นายสมาน ต้นดี	๖๘ ม. ๒ ต.น้ำริด อ.เมืองอุตรดิตถ์ จ.อุตรดิตถ์ ๕๓๐๐๐
๖๓	นายสาย สีมา	๗ ม.๖ ต.นางพญา อ.ท่าปลา จ.อุตรดิตถ์ ๕๓๑๕๐
๖๔	นางบุญทริกา สีมา	๗ ม.๖ ต.นางพญา อ.ท่าปลา จ.อุตรดิตถ์ ๕๓๑๕๐
๖๕	นางกาญจนา โถ่พานิช	๑๓๔/๑ ม.๑ ต.แม่พูล อ.ลับแล จ.อุตรดิตถ์ ๕๓๑๓๐
๖๖	นายรณชัย ปาปัญญา	๘๙/๓ ม.๓ ต.แม่พูล อ.ลับแล จ.อุตรดิตถ์ ๕๓๑๓๐
๖๗	นางเมฆ อินอุดม	๕๙ ม.๗ ต.แม่พูล อ.ลับแล จ.อุตรดิตถ์ ๕๓๑๓๐
๖๘	นายทินกร เกิดทุ่งยั้ง	๗๓/๑ ม.๗ ต.แม่พูล อ.ลับแล จ.อุตรดิตถ์ ๕๓๑๓๐
๖๙	นางอำนาจรัตน์ ปันลาด	๑๐๒ ม.๗ ต.แม่พูล อ.ลับแล จ.อุตรดิตถ์ ๕๓๑๓๐
๗๐	นางวิไลพร เงินเมือง	๔๔ ม.๗ ต.แม่พูล อ.ลับแล จ.อุตรดิตถ์ ๕๓๑๓๐
๗๑	นายสมमित อินศิริ	๑/๑ ม.๘ ต.แม่พูล อ.ลับแล จ.อุตรดิตถ์ ๕๓๑๓๐
๗๒	นางพงษ์กร ทีกว้าง	๒๐/๒ ม.๙ ต.แม่พูล อ.ลับแล จ.อุตรดิตถ์ ๕๓๑๓๐
๗๓	นายสมควร สืบจ๋อน	๑๔/๑ ม.๙ ต.แม่พูล อ.ลับแล จ.อุตรดิตถ์ ๕๓๑๓๐
๗๔	นายวิรุฬ ม่วงกิติ	๕๗/๑ ม.๙ ต.ฝายหลวง อ.ลับแล จ.อุตรดิตถ์ ๕๓๑๓๐
๗๕	นางสาวพัชรินทร์ แก้วอินทร์	๑๕๕/๒ ม.๓ ต.ฝายหลวง อ.ลับแล จ.อุตรดิตถ์ ๕๓๑๓๐
๗๖	นายดอกดิน คำจำ	๖/๒ ม.๑ ต.น่านกกก อ.ลับแล จ.อุตรดิตถ์ ๕๓๑๓๐
๗๗	นางสาวจิราพร ประทุมศรี	๕/๑๐ ม.๑ ต.น่านกกก อ.ลับแล จ.อุตรดิตถ์ ๕๓๑๓๐
๗๘	นางดนตรี ศรีจันทร์มาก	๑๖ ต.น่านกกก อ.ลับแล จ.อุตรดิตถ์ ๕๓๑๓๐
๗๙	นายलग ทะซ็อน	๖๗ ม.๗ ต.บ้านดำนานาขาม อ.เมืองอุตรดิตถ์ จ.อุตรดิตถ์ ๕๓๐๐๐
๘๐	นางณัฐธยาน์ พินกั๋ง	๗๐/๗ ม.๗ ต.แม่พูล อ.ลับแล จ.อุตรดิตถ์ ๕๓๑๓๐
๘๑	นางอรทัย เข้มเพ็ชรโต	๙/๑ ม.๘ ต.แม่พูล อ.ลับแล จ.อุตรดิตถ์ ๕๓๑๓๐
๘๒	นางประทุม พร้อมญาติ	๕๙/๒ ม.๕ ต.แม่พูล อ.ลับแล จ.อุตรดิตถ์ ๕๓๑๓๐
๘๓	นางนงค์คราญ เมืองปีทอง	๕๐ ม.๘ ต.แม่พูล อ.ลับแล จ.อุตรดิตถ์ ๕๓๑๓๐
๘๔	นางพัชรินทร์ นาคหนู	๙๕/๑ ม.๓ ต.ฝายหลวง อ.ลับแล จ.อุตรดิตถ์ ๕๓๑๓๐
๘๕	นางประนอม ใจใหญ่	๑๘/๑ ม.๕ ต.แม่พูล อ.ลับแล จ.อุตรดิตถ์ ๕๓๑๓๐
๘๖	นางจารุวรรณ พุฒโต	๖๖ ม.๓ ต.แม่พูล อ.ลับแล จ.อุตรดิตถ์ ๕๓๑๓๐
๘๗	นางกรองกาญจน์ บุญมี	๒๑/๑ ม.๑ ต.แม่พูล อ.ลับแล จ.อุตรดิตถ์ ๕๓๑๓๐
๘๘	นางธนิดา แสนศรี	ตลาดเทศบาลหัวดง ต.แม่พูล อ.ลับแล จ.อุตรดิตถ์ ๕๓๑๓๐

ลำดับ	ชื่อ - สกุล	ที่อยู่
๘๙	นายไพรินทร์ เรียนแพง	๙๖ ม.๗ ต.แม่พูล อ.ลับแล จ.อุตรดิตถ์ ๕๓๑๓๐
๙๐	นายสิทธิเดช หล่อวัฒนา	๑๖ ม.๔ ต.จี่งาม อ.เมืองอุตรดิตถ์ จ.อุตรดิตถ์ ๕๓๐๐๐
๙๑	นายสมจิตร รุ่งเขตต์	๒๕๒ ม.๗ ต.แม่พูล อ.ลับแล จ.อุตรดิตถ์ ๕๓๑๓๐
๙๒	นายชยพล รั้งสุภานุณีกุล	๑๑๑ ม.๑๐ ต.ฝายหลวง อ.ลับแล จ.อุตรดิตถ์ ๕๓๑๓๐
๙๓	นางศิริพรรณ ศรีท่า	๑๕/๑ ม.๑ ต.แม่พูล อ.ลับแล จ.อุตรดิตถ์ ๕๓๑๓๐
๙๔	นายวิรัตน์ พูลสวัสดิ์	๑๕๑/๑ ม.๒ ต.แม่พูล อ.ลับแล จ.อุตรดิตถ์ ๕๓๑๓๐
๙๕	นางชันทอง ไชยนุรักษ์	๑๙๒ ม.๔ ต.แม่พูล อ.ลับแล จ.อุตรดิตถ์ ๕๓๑๓๐
๙๖	นางบุญนุช ทองชั้น	๑๕๑ ม.๑ ต.แม่พูล อ.ลับแล จ.อุตรดิตถ์ ๕๓๑๓๐
๙๗	นางสุภัทสร ปัญญาองค์	๑/๒ ม.๑ ต.แม่พูล อ.ลับแล จ.อุตรดิตถ์ ๕๓๑๓๐
๙๘	นายดุสิต ใจป้อ	๔๑ ม.๑ ต.แม่พูล อ.ลับแล จ.อุตรดิตถ์ ๕๓๑๓๐
๙๙	นายอมรศักดิ์ เชียงพันธ์	๑๘๔/๑ ม.๗ ต.แม่พูล อ.ลับแล จ.อุตรดิตถ์ ๕๓๑๓๐
๑๐๐	นางเม้ย เครือพัน	๒๑๘/๑ ม.๗ ต.แม่พูล อ.ลับแล จ.อุตรดิตถ์ ๕๓๑๓๐
๑๐๑	นายสมเจตน์ มะหม่อม	๑๒๓ ม.๗ ต.แม่พูล อ.ลับแล จ.อุตรดิตถ์ ๕๓๑๓๐
๑๐๒	นางคนอง คำราช	๑๗๗/๑ ม.๑๐ ต.แม่พูล อ.ลับแล จ.อุตรดิตถ์ ๕๓๑๓๐
๑๐๓	นางบุญช่วย กุนจำ	๓๔/๔ ม.๒ ต.แม่พูล อ.ลับแล จ.อุตรดิตถ์ ๕๓๑๓๐
๑๐๔	นางสาวสุกัญญา มะหม่อม	๑๒๔ ม.๖ ต.ฝายหลวง อ.ลับแล จ.อุตรดิตถ์ ๕๓๑๓๐
๑๐๕	นายพิน โขวันดี	๒๓๗ ม.๗ ต.บ้านดำนานาขาม อ.เมืองอุตรดิตถ์ จ.อุตรดิตถ์ ๕๓๐๐๐
๑๐๖	นายสุวรรณภา วงศ์ชู	๙๓ ม.๓ ต.บ้านดำนานาขาม อ.เมืองอุตรดิตถ์ จ.อุตรดิตถ์ ๕๓๐๐๐
๑๐๗	นางสาวสมศรี ทองอินทร์	๑๙/๔๕ ต.ท่าอิฐ อ.เมืองอุตรดิตถ์ จ.อุตรดิตถ์ ๕๓๐๐๐
๑๐๘	นายธรรมนุญ โพธิ์ทอง	๔๗ ม.๑๒ ต.บ้านดำนานาขาม อ.เมืองอุตรดิตถ์ จ.อุตรดิตถ์ ๕๓๐๐๐
๑๐๙	นายเอกฤกษ์ เดชวีรฤทธิ์	๓๒/๑ ม.๘ ต.แม่พูล อ.ลับแล จ.อุตรดิตถ์ ๕๓๑๓๐
๑๑๐	นายสมบูรณ์ ดอกไม้	๙๐/๑ ต.บ้านดำนานาขาม อ.เมืองอุตรดิตถ์ จ.อุตรดิตถ์ ๕๓๐๐๐
๑๑๑	นางสาวเจริญ อุปละ	๑๒๖ ม.๑ ต.แม่พูล อ.ลับแล จ.อุตรดิตถ์ ๕๓๑๓๐
๑๑๒	นายธีระพล เหมืองหม้อ	๑/๑ ม.๒ ต.ฝายหลวง อ.ลับแล จ.อุตรดิตถ์ ๕๓๑๓๐
๑๑๓	นายไกรสร สังข์มูล	๘๑ ม.๕ ต.แม่พูล อ.ลับแล จ.อุตรดิตถ์ ๕๓๑๓๐
๑๑๔	นายลี ทีกวาง	๕๙ ม.๑๐ ต.แม่พูล อ.ลับแล จ.อุตรดิตถ์ ๕๓๑๓๐
๑๑๕	นายสมคิด สอนถา	๕/๑ ม.๘ ต.ฝายหลวง อ.ลับแล จ.อุตรดิตถ์ ๕๓๑๓๐
๑๑๖	นายอดุลย์ ศรีสืบวงศ์	๒๔๑/๒ ม.๔ ต.แม่พูล อ.ลับแล จ.อุตรดิตถ์ ๕๓๑๓๐
๑๑๗	นายประวัฒน์ โพธิ์โต	๑๔๒ ม.๔ ต.แม่พูล อ.ลับแล จ.อุตรดิตถ์ ๕๓๑๓๐
๑๑๘	นางจุฑารัตน์ จันน้ำท่วม	๑๙ ม.๘ ต.ฝายหลวง อ.ลับแล จ.อุตรดิตถ์ ๕๓๑๓๐
๑๑๙	นางสาวจิตาภา อุปละ	๑๔๙ ม.๗ ต.แม่พูล อ.ลับแล จ.อุตรดิตถ์ ๕๓๑๓๐
๑๒๐	นางบุญมี กุพงษ์พันธ์	๑๑๒/๓ ม.๔ ต.แม่พูล อ.ลับแล จ.อุตรดิตถ์ ๕๓๑๓๐
๑๒๑	นายอำพล โกะกอย	๒๒๘ ม.๔ ต.แม่พูล อ.ลับแล จ.อุตรดิตถ์ ๕๓๑๓๐

ลำดับ	ชื่อ - สกุล	ที่อยู่
๑๒๒	นายบุญส่ง ณะสิงห์	๕๘ ม.๕ ต.แม่พูล อ.ลับแล จ.อุตรดิตถ์ ๕๓๑๓๐
๑๒๓	นายอำนาจ แก้วดี	๒๑๗ ม.๗ ต.แม่พูล อ.ลับแล จ.อุตรดิตถ์ ๕๓๑๓๐
๑๒๔	นางศรีไพร สังข์ไทย	๑๙๐/๑ ต.แม่พูล อ.ลับแล จ.อุตรดิตถ์ ๕๓๑๓๐
๑๒๕	นายคณิต แสนกันดี	๑๐๐ ม.๘ ต.แม่พูล อ.ลับแล จ.อุตรดิตถ์ ๕๓๑๓๐
๑๒๖	นางสร้อย เรียนแพง	๓๒/๒ ม.๘ ต.แม่พูล อ.ลับแล จ.อุตรดิตถ์ ๕๓๑๓๐
๑๒๗	ว่าที่ ร.ต.เชาวฤทธิ์ ไสนวน	๔๑ ม.๙ ต.แม่พูล อ.ลับแล จ.อุตรดิตถ์ ๕๓๑๓๐
๑๒๘	นางพัชรินทร์ สุธารักษ์	๑๙๒/๑ ม.๔ ต.แม่พูล อ.ลับแล จ.อุตรดิตถ์ ๕๓๑๓๐
๑๒๙	นางเกษร ประเรียน	๑๖๓/๑ ม.๒ ต.แม่พูล อ.ลับแล จ.อุตรดิตถ์ ๕๓๑๓๐

๖. ข้อมูลอาสาสมัครเกษตร

จำนวนอาสาสมัครเกษตรของจังหวัด ปี ๒๕๖๓ (แยกรายสาขา)

อำเภอ	ครู บัญชี	หมอ ดิน อาสา	ประม งอาสา	เศรษฐ กิจการ เกษตร อาสา	ครู ยาง	อาสาสมัคร ปฏิรูปที่ดิน เพื่อ เกษตรกรรม	อาสา ปศุ สัตว์	อาสา ฝน หลวง	อาสา สมัคร สหกรณ์	อาสา สมัครชล ประ ทาน	ชาวนา อาสา	เกษตร หมู่ บ้าน	สารวัตร เกษตร อาสา	ใหม่ อาสา	รวม สาขา (นับซ้ำ)	รวม บุคคล (ไม่นับ ซ้ำ)
เมือง	๕	๑๗๕	๔๗	๑	๐	๑๖	๑๙๑	๑๐	๕	๐	๐	๑๕๙	๗	๑	๖๑๗	๕๙๒
ตรอน	๒	๕๗	๔๑	๑	๐	๖	๕๗	๓	๕	๐	๑	๔๗	๕	๐	๒๒๕	๑๘๓
ท่าปลา	๒	๘๔	๓๑	๑	๑	๐	๘๒	๑๔	๕	๐	๐	๗๖	๔	๐	๓๐๐	๓๐๒
น้ำปาด	๗	๖๖	๒๘	๑	๐	๒	๕๘	๔	๕	๐	๐	๕๘	๔	๐	๒๓๓	๑๙๙
พากทำ	๑	๓๖	๒๓	๑	๐	๖	๓๔	๔	๕	๐	๐	๓๑	๗	๐	๑๔๘	๑๔๑
บ้านโคก	๒	๓๓	๒๔	๑	๐	๓	๓๐	๑	๕	๐	๐	๓๑	๔	๐	๑๓๔	๑๑๔
พิชัย	๗	๑๑๔	๕๘	๑	๐	๑๖	๑๑๐	๖	๕	๐	๑	๙๘	๒	๐	๔๑๘	๓๖๖
ลับแล	๑๒	๗๖	๒๒	๑	๑	๗	๗๔	๒๑	๕	๐	๑	๖๘	๓๗	๐	๓๒๕	๒๙๐
ทองแสนขัน	๒	๕๖	๒๙	๑	๔	๒๘	๕๓	๑	๕	๓	๐	๔๙	๕	๐	๒๓๖	๒๐๑
รวมทั้งสิ้น	๔๐	๖๙๗	๓๐๓	๙	๖	๘๔	๖๘๙	๖๔	๔๕	๓	๓	๖๑๗	๗๕	๑	๒,๖๓๖	๒,๓๘๘

- ยอดรวมทั้งหมด ๒,๖๓๖ ราย (นับซ้ำ)

- ยอดรวมทั้งหมด ๒,๓๘๘ ราย (ไม่นับซ้ำ)

ที่มา : ระบบฐานข้อมูลอาสาสมัครเกษตร (อกม) กรมส่งเสริมการเกษตร ณ วันที่ ๒๘ พฤษภาคม พ.ศ. ๒๕๖๔

๗. ข้อมูลปราชญ์ชาวบ้าน โดยยึดปรัชญาเศรษฐกิจพอเพียง

อำเภอ	จำนวน (ราย)	ชื่อ - สกุล	ที่ตั้ง
ทองแสนขัน	๑	นายขจรศักดิ์ เดชะผล	ศูนย์เครือข่ายปราชญ์ชาวบ้าน ตำบลปากาย อำเภอทองแสนขัน จังหวัดอุตรดิตถ์

ที่มา : สำนักงานเกษตรและสหกรณ์จังหวัดอุตรดิตถ์

๘. ข้อมูลการเกษตรแบบแปลงใหญ่

๘.๑ รายชื่อแปลงใหญ่ในพื้นที่จังหวัดอุตรดิตถ์ เรียงตามประเภทแปลงใหญ่ ปี ๒๕๕๙ - ๒๕๖๕

ลำดับ	รหัสแปลง	ชื่อแปลง	ที่ตั้ง	ชนิดสินค้า	เกษตรกร (ราย)	พื้นที่ (ไร่)
แปลงใหญ่ ปี ๒๕๕๙ จำนวน ๘ แปลง					๑,๔๒๗	๓๓,๘๓๙.๐๐
๑	๑๓๕	แปลงใหญ่ต้นแบบข้าว นิคมสหกรณ์ พิษัย ตำบลท่ามะเือง อำเภอพิษัย จังหวัดอุตรดิตถ์	ม. ๗ ต.ท่ามะเือง ต.คอรุม ต.พญาแมน	ข้าว	๗๒๓	๑๘,๗๕๑.๐๐
๒	๑๘๔	แปลงใหญ่ข้าว ม.๑-๔ ต.คิ่งตะเภา อ.เมือง	ม.๑-๔ ต.คิ่งตะเภา อ.เมือง จ.อุตรดิตถ์	ข้าว	๑๐๖	๙๖๒.๗๕
๓	๔๓๑	แปลงใหญ่ข้าว หมู่ ๕ ตำบลบ้านแก่ง อำเภอตรอน จังหวัดอุตรดิตถ์	ม.๕ ต.บ้านแก่ง อ.ตรอน จ.อุตรดิตถ์	ข้าว	๔๐	๘๖๖.๒๕
๔	๔๓๖	แปลงใหญ่ข้าว สหกรณ์การเกษตรเมืองอุตรดิตถ์ จำกัด หมู่ ๑ ตำบลท่าเสา อำเภอเมือง จังหวัดอุตรดิตถ์	ม. ๑ ต.ท่าเสา อ.เมือง จ.อุตรดิตถ์	ข้าว	๑๐๑	๒,๘๒๗.๐๐
๕	๔๓๘	แปลงใหญ่ข้าว สหกรณ์การเกษตรเมืองลับแล จำกัด หมู่ ๑๓ ตำบลฝายหลวง อำเภอลับแล จังหวัดอุตรดิตถ์	ม.๑๓ ต.ฝายหลวง อ.ลับแล จ.อุตรดิตถ์	ข้าว	๑๔๓	๓,๖๘๐.๐๐
๖	๔๓๙	แปลงใหญ่ข้าว สหกรณ์การเกษตรทองแสนขัน จำกัด หมู่ ๙ ตำบลบ่อทอง อำเภอทองแสนขัน จังหวัดอุตรดิตถ์	ม. ๙ ต.บ่อทอง อ.ทองแสนขัน จ.อุตรดิตถ์	ข้าว	๙๓	๒๓๒๙.๐๐
๗	๔๔๐	แปลงใหญ่ข้าว สหกรณ์การเกษตรเมืองตรอน จำกัด หมู่ ๑๑ ตำบลวังแดง อำเภอตรอน จังหวัดอุตรดิตถ์	ม. ๑๑ ต.วังแดง อ.ตรอน จ.อุตรดิตถ์	ข้าว	๑๘๖	๓,๕๐๙.๐๐
๘	๔๔๑	แปลงใหญ่ข้าว วิสาหกิจชุมชนกลุ่มผู้ผลิตข้าวแบบแปลงใหญ่ตำบลคอรุม หมู่ ๒ ตำบลคอรุม อำเภอพิษัย จังหวัดอุตรดิตถ์	ม. ๒ ต.คอรุม อ.พิษัย จ.อุตรดิตถ์	ข้าว	๓๕	๙๑๔.๐๐
แปลงใหญ่ ปี ๒๕๖๐ จำนวน ๓๐ แปลง					๒,๓๐๙	๔๐,๘๐๒.๒๕
๑	๗๘๒	สหกรณ์ผู้เลี้ยงผึ้งอุตรดิตถ์ จำกัด	ม. ๔ ต.ด่านนาขาม อ.เมือง จ.อุตรดิตถ์	ผึ้ง	๗๗	๓๕๐.๐๐
๒	๑๒๐๔	แปลงใหญ่มะขาม วิสาหกิจชุมชนกลุ่มมะขามตำบลนาขุม หมู่ ๔ ตำบลนาขุม อำเภอบ้านโคก จังหวัดอุตรดิตถ์	ม. ๔ ต.นาขุม อ.บ้านโคก จ.อุตรดิตถ์	มะขาม หวาน	๕๑	๕๔๖.๒๕
๓	๑๒๐๗	แปลงใหญ่มะขาม วิสาหกิจชุมชนกลุ่มมะขามแปลงใหญ่ หมู่ ๑ ตำบลบ้านเสี้ยว อำเภอปากท่า จังหวัดอุตรดิตถ์	๖๖/๑ ม. ๑ ต.บ้านเสี้ยว อ.ปากท่า จ.อุตรดิตถ์	มะขาม หวาน	๕๖	๓๔๘.๐๐

ลำดับ	รหัส แปลง	ชื่อแปลง	ที่ตั้ง	ชนิด สินค้า	เกษตรกร (ราย)	พื้นที่ (ไร่)
๔	๑๗๘๕	แปลงใหญ่มะม่วงหิมพานต์ สหกรณ์ การเกษตรนิคมฯ ลำน้ำน่าน จำกัด หมู่ ๑ ตำบลร่วมจิต อำเภอกงหรา จังหวัด อุตรดิตถ์	๑๗๓ ม. ๑ ต.ร่วมจิต อ.กงหรา	มะม่วง หิมพานต์	๘๘	๖๓๙.๐๐
๕	๑๗๘๕	แปลงใหญ่ข้าว สหกรณ์การเกษตรเมือง อุตรดิตถ์ จำกัด หมู่ ๙ ตำบลวังกะพี้ อำเภอมือง จังหวัดอุตรดิตถ์	ม. ๙ ต.วังกะพี้ อ.เมือง	ข้าว	๓๔๘	๖,๕๔๕.๐๐
๖	๑๗๘๗	แปลงใหญ่ข้าว สหกรณ์การเกษตรเมือง ลับแล จำกัด หมู่ ๗ ตำบลทุ่งยั้ง อำเภอลับแล จังหวัดอุตรดิตถ์	ม. ๔ ต.ทุ่งยั้ง อ.ลับแล	ข้าว	๖๗	๒,๓๑๘.๐๐
๗	๒๒๑๘	แปลงใหญ่ข้าว สหกรณ์การเกษตรทอง แสนขัน จำกัด หมู่ ๙ ตำบลบ่อทอง อำเภทองแสนขัน จังหวัดอุตรดิตถ์	๑๘๕/๓ ม. ๙ ต.บ่อทอง อ.ทองแสนขัน จ.อุตรดิตถ์	ข้าว	๕๕	๑,๐๔๗.๐๐
๘	๒๒๒๐	แปลงใหญ่ข้าว สหกรณ์การเกษตร ปฎิรูปที่ดินหนองกอก จำกัด หมู่ ๗ ตำบลปากาย อำเภทองแสนขัน จังหวัดอุตรดิตถ์	๕ ม. ๗ ต.ปากาย อ.ทองแสนขัน จ.อุตรดิตถ์	ข้าว	๘๐	๙๕๕.๐๐
๙	๒๒๒๑	แปลงใหญ่ข้าว สหกรณ์ผู้ใช้น้ำด้วยไฟฟ้า บ้านแสนขัน จำกัด หมู่ ๒ ตำบลบ่อทอง อำเภทองแสนขัน จังหวัดอุตรดิตถ์	๒๗/๔ ม. ๒ ต.บ่อทอง อ.ทองแสนขัน	ข้าว	๓๒	๕๒๑.๐๐
๑๐	๒๒๒๓	แปลงใหญ่ข้าว กลุ่มเกษตรกรทำนาบ่อ ทอง หมู่ ๑๒ ตำบลบ่อทอง อำเภทอง แสนขัน จังหวัดอุตรดิตถ์	๖๙/๒ ม.๑๒ ต.บ่อทอง อ.ทองแสนขัน	ข้าว	๕๐	๗๓๙.๐๐
๑๑	๒๒๒๕	แปลงใหญ่ข้าว กลุ่มเกษตรกรทำนาแสน ขัน ๓ หมู่ ๑๒ ตำบลบ่อทอง อำเภทอง แสนขัน จังหวัดอุตรดิตถ์	๑๖๔/๑ ม. ๑๒ ต.บ่อทอง อ.ทองแสนขัน	ข้าว	๓๐	๔๘๔.๐๐
๑๒	๒๒๒๖	แปลงใหญ่ข้าว สหกรณ์ผู้ใช้น้ำสถานีสูบ น้ำด้วยไฟฟ้าบ้านโคกหม้อ จำกัด หมู่ ๕ ตำบลท่ามะเพ็ญ อำเภพิชัย จังหวัด อุตรดิตถ์	๕๒ ม.๕ ต.ท่ามะเพ็ญ อ.พิชัย	ข้าว	๖๐	๑,๒๘๘.๐๐
๑๓	๒๒๕๗	แปลงใหญ่ข้าว สหกรณ์ผู้ใช้น้ำสถานีสูบ น้ำด้วยไฟฟ้าคอรุม จำกัด หมู่ ๑๑ ตำบล คอรุม อำเภพิชัย จังหวัดอุตรดิตถ์	๕๐/๒ ม. ๑๑ ต.คอรุม อ.พิชัย	ข้าว	๑๘๗	๒,๘๕๓.๐๐
๑๔	๒๒๕๘	แปลงใหญ่ข้าว สหกรณ์ผู้ใช้น้ำสถานีสูบ น้ำด้วยไฟฟ้าบ้านท้ายวัดพญาปิ่นแดน	๒๖๖/๒ ม. ๓ ต.พญาแมน อ.พิชัย	ข้าว	๔๑	๙๐๕.๐๐

ลำดับ	รหัส แปลง	ชื่อแปลง	ที่ตั้ง	ชนิด สินค้า	เกษตรกร (ราย)	พื้นที่ (ไร่)
		จำกัด หมู่ ๓ ตำบลพญาแมน อำเภอฟิชชัย จังหวัดอุตรดิตถ์				
๑๕	๒๒๕๙	แปลงใหญ่ข้าว สหกรณ์การเกษตรท่าพญา จำกัด ๙๙๙ หมู่ ๑ ตำบลพญาแมน อำเภอฟิชชัย จังหวัดอุตรดิตถ์	๙๙๙ ม. ๑ ต.พญาแมน อ.ฟิชชัย	ข้าว	๑๑๐	๑,๙๓๗.๕๐
๑๖	๒๒๖๑	แปลงใหญ่ข้าว สหกรณ์ผู้ใช้น้ำสถานีสูบน้ำด้วยไฟฟ้าบ้านโรงหม้อ จำกัด หมู่ ๔ ตำบลบ้านหม้อ อำเภอฟิชชัย จังหวัดอุตรดิตถ์	๒๙/๔ ม. ๔ ต.บ้านหม้อ อ.ฟิชชัย	ข้าว	๓๐	๔๙๘.๐๐
๑๗	๒๒๖๓	แปลงใหญ่ข้าว สหกรณ์นิคมฟิชชัยภูเบนทร์ จำกัด หมู่ ๔ ตำบลไร่อ้อย อำเภอฟิชชัย จังหวัดอุตรดิตถ์	ม. ๔ ต.ไร่อ้อย อ.ฟิชชัย	ข้าว	๓๒	๓๑๘.๕๐
๑๘	๒๒๖๔	แปลงใหญ่ข้าว สหกรณ์การเกษตรบ้านหม้อ จำกัด หมู่ ๗ ตำบลบ้านหม้อ อำเภอฟิชชัย จังหวัดอุตรดิตถ์	๙/๔ ม. ๗ ต.บ้านหม้อ อ.ฟิชชัย	ข้าว	๑๓๒	๑,๓๐๔.๐๐
๑๙	๒๒๖๕	แปลงใหญ่ข้าว สหกรณ์ผู้ใช้น้ำสถานีสูบน้ำด้วยไฟฟ้าบ้านดอนโพ จำกัด หมู่ ๓ ตำบลบ้านหม้อ อำเภอฟิชชัย จังหวัดอุตรดิตถ์	๓๖/๓ ม. ๓ ต.บ้านหม้อ อ.ฟิชชัย	ข้าว	๙๗	๒,๙๑๒.๗๕
๒๐	๒๒๖๖	แปลงใหญ่ข้าว สหกรณ์การเกษตรปฏิรูปที่ดินนาอิน จำกัด หมู่ ๒ ตำบลนาอิน อำเภอฟิชชัย จังหวัดอุตรดิตถ์	๗๖/๔ ม. ๒ ต.นาอิน อ.ฟิชชัย	ข้าว	๖๗	๑,๔๕๖.๐๐
๒๑	๒๒๖๗	แปลงใหญ่ข้าว สหกรณ์การเกษตรเตาไหใต้ จำกัด หมู่ ๔ ตำบลท่าสัก อำเภอฟิชชัย จังหวัดอุตรดิตถ์	๑ ม. ๔ ต.ท่าสัก อ.ฟิชชัย	ข้าว	๑๕๓	๔,๒๙๑.๐๐
๒๒	๒๒๖๘	แปลงใหญ่ข้าว สหกรณ์ผู้ใช้น้ำสถานีสูบน้ำด้วยไฟฟ้าบ้านวังพะเนียด จำกัด หมู่ ๕ ตำบลในเมือง อำเภอฟิชชัย จังหวัดอุตรดิตถ์	๖๓ ม. ๕ ต.ในเมือง อ.ฟิชชัย	ข้าว	๓๐	๖๕๕.๐๐
๒๓	๒๒๖๙	แปลงใหญ่ข้าว สหกรณ์การเกษตรเมืองตรอน จำกัด หมู่ ๑,๘,๙ ตำบลน้ำอ่าง อำเภوترอน จังหวัดอุตรดิตถ์	ม.๑ ๘ ๙ ต.น้ำอ่าง อ.ตรอน	ข้าว	๕๘	๑,๒๐๗.๐๐
๒๔	๒๒๗๐	แปลงใหญ่ข้าว สหกรณ์การเกษตรท่าปลา จำกัด หมู่ ๑ ตำบลร่วมจิต อำเภوتاปลา จังหวัดอุตรดิตถ์	๑๐๐ ม. ๑ ต.ร่วมจิต อ.ท่าปลา	ข้าว	๓๑	๓๐๓.๐๐

ลำดับ	รหัส แปลง	ชื่อแปลง	ที่ตั้ง	ชนิด สินค้า	เกษตรกร (ราย)	พื้นที่ (ไร่)
๒๕	๒๒๗๑	แปลงใหญ่ข้าว สหกรณ์ผู้ใช้น้ำสถานีสูบน้ำด้วยไฟฟ้าบ้านไร่ จำกัด หมู่ ๕ ตำบลน้ำอ่าง อำเภอตรอน จังหวัดอุตรดิตถ์	๒๖๒ ม.๕ ต.น้ำอ่าง อ.ตรอน	ข้าว	๓๐	๔๓๑.๐๐
๒๖	๒๒๗๒	แปลงใหญ่ข้าวโพด สหกรณ์การเกษตรเมืองอุตรดิตถ์ จำกัด หมู่ ๑ ตำบลท่าเสา อำเภอเมือง จังหวัดอุตรดิตถ์	๘๐ ม. ๑ ต.ท่าเสา อ.เมือง	ข้าวโพด เลี้ยงสัตว์	๘๕	๒,๕๒๓.๐๐
๒๗	๒๒๗๔	แปลงใหญ่ข้าวโพด สหกรณ์การเกษตรน้ำพี จำกัด หมู่ ๗ ตำบลน้ำพี อำเภอทองแสนขัน จังหวัดอุตรดิตถ์	๙/๑ ม. ๗ ต.น้ำพี อ.ทองแสนขัน	ข้าวโพด เลี้ยงสัตว์	๖๕	๑,๘๓๓.๐๐
๒๘	๒๒๗๖	แปลงใหญ่ข้าวโพด สหกรณ์การเกษตรท่าปลา จำกัด หมู่ ๑ ตำบลร่วมจิต อำเภอท่าปลา จังหวัดอุตรดิตถ์	๑๐๐ ม. ๑ ต.ร่วมจิต อ.ท่าปลา	ข้าวโพด เลี้ยงสัตว์	๓๗	๖๕๐.๒๕
๒๙	๒๒๗๗	แปลงใหญ่มะขาม สหกรณ์การเกษตรปากท่า จำกัด หมู่ ๙ ตำบลปากท่า อำเภอปากท่า จังหวัดอุตรดิตถ์	๔๒๗ ม. ๙ ต.ปากท่า อ.ปากท่า	มะขาม หวาน	๘๕	๕๗๔.๐๐
๓๐	๒๒๗๘	แปลงใหญ่มะขาม สหกรณ์การเกษตรบ้านโคก จำกัด หมู่ ๑ ตำบลบ้านโคก อำเภอบ้านโคก จังหวัดอุตรดิตถ์	๒๓๘ ม. ๑ ต.บ้านโคก อ.บ้านโคก	มะขาม หวาน	๔๕	๓๗๑.๐๐
แปลงใหญ่ ปี ๒๕๖๑ จำนวน ๘ แปลง					๓๘๔	๔,๓๘๘.๒๕
๑	๒๘๔๒	แปลงใหญ่ข้าว สหกรณ์ผู้ใช้น้ำด้วยไฟฟ้าบ้านวังหิน จำกัด หมู่ ๔ ตำบลวังแดง อำเภอตรอน จังหวัดอุตรดิตถ์	๕๔/๓ ม.๔ ต.วังแดง อ.ตรอน จ.อุตรดิตถ์	ข้าว	๙๐	๑,๘๑๓.๐๐
๒	๒๘๔๔	แปลงใหญ่ข้าว วิสาหกิจชุมชนโรงสีข้าวตำบลคอรุม หมู่ ๘ ตำบลคอรุม อำเภอพิชัย จังหวัดอุตรดิตถ์	๖๖/๑ ม. ๘ ต.คอรุม อ.พิชัย จ.อุตรดิตถ์	ข้าว	๓๘	๑,๐๑๖.๒๕
๓	๒๘๗๕	แปลงใหญ่หม่อนไหม เกษตรกรผู้ปลูกหม่อนเลี้ยงไหมอุตสาหกรรม จังหวัดอุตรดิตถ์	อ.ทองแสนขัน จ.อุตรดิตถ์	หม่อนไหม	๔๔	๓๙๘.๐๐
๔	๒๘๗๖	แปลงใหญ่ข้าวโพด สหกรณ์การเกษตรนิคมปากท่า จำกัด หมู่ ๑ ตำบลบ้านเสี้ยว อำเภอปากท่า จังหวัดอุตรดิตถ์	ม.๑ ต.บ้านเสี้ยว อ.ปากท่า จ.อุตรดิตถ์	ข้าวโพด เลี้ยงสัตว์	๕๔	๓๔๔.๐๐
๕	๒๘๗๗	แปลงใหญ่โคเนื้อ กลุ่มโคเนื้อยั่งยืนห้วยบง หมู่ ๗ ตำบลป่าเช่า อำเภอเมือง จังหวัดอุตรดิตถ์	ม. ๗ บ้านห้วยบง ต.ป่าเช่า อ.เมือง จ.อุตรดิตถ์	โคเนื้อ	๓๙	๑๔๒.๐๐
๖	๕๒๕๑	แปลงใหญ่ข้าว วิสาหกิจชุมชนเกษตรอินทรีย์พัฒนาชุมชน	๔๓/๑ ม.๕ ต.บ้านโคน อ.พิชัย จ.อุตรดิตถ์	ข้าว	๓๐	๖๗๐.๐๐

ลำดับ	รหัส แปลง	ชื่อแปลง	ที่ตั้ง	ชนิด สินค้า	เกษตรกร (ราย)	พื้นที่ (ไร่)
๗	๕๓๗๑	แปลงใหญ่ปลา สหกรณ์ผู้เพาะเลี้ยงสัตว์ น้ำอุตรดิตถ์ จำกัด	ม.๑ ต.ในเมือง อ.พิชัย จ.อุตรดิตถ์	ปลานิล	๕๑	๒.๕๕
๘	๕๘๕๕	แปลงใหญ่ปลา วิสาหกิจชุมชนกลุ่มเลี้ยง ปลาในกระชังวังแดง ม.๒	๑๐๑/๖ ม.๒ ต.วังแดง อ.ตรอน จ.อุตรดิตถ์	ปลานิล	๓๘	๒.๔๕
แปลงใหญ่ ปี ๒๕๖๒ จำนวน ๑๗ แปลง					๑,๐๘๑	๑๗,๕๗๕.๒๕
๑	๕๒๕๒	แปลงใหญ่โคเนื้อ วิสาหกิจชุมชนกลุ่มโค ขุนพื้นเมืองเหนือเขื่อนสิริกิติ์และแปร รูปวัตถุประสงค์ท้องถิ่น	๑๗/๓ ม.๒ ต.ท่าแพ อ.น้ำปาด จ.อุตรดิตถ์	โคเนื้อ	๓๐	๙๑๒.๐๐
๒	๕๒๕๔	แปลงใหญ่โคเนื้อ วิสาหกิจชุมชนงอมมด ชิต์	๒๑/๒ ม.๒ ต.ท่าแพ อ.น้ำปาด จ.อุตรดิตถ์	โคเนื้อ	๓๐	๙๕๕.๐๐
๓	๕๘๙๐	แปลงใหญ่โคเนื้อ วิสาหกิจชุมชนกลุ่มโค และกระบือ หมู่ ๑ ตำบลน้ำไผ่	๑๐/๖ ม.๑ บ้าน นาผักฮวด ต.น้ำไผ่ อ.น้ำปาด จ.อุตรดิตถ์	โคเนื้อ	๔๕	๔๘๘.๐๐
๔	๕๘๙๑	แปลงใหญ่มะม่วง วิสาหกิจชุมชนกลุ่ม เกษตรกรผู้ผลิตมะม่วง/ไผ่และไม้ผล เศรษฐกิจครบวงจร	๑๓๔/๒ ม.๑ ต.วังแดง อ.ตรอน จ.อุตรดิตถ์	มะม่วง	๕๐	๔๔๑.๕๐
๕	๕๘๙๒	แปลงใหญ่สับปะรด วิสาหกิจชุมชนกลุ่ม แปรรูปผลิตภัณฑ์ทางการเกษตรตำบล ห้วยมุ่น	๘๕ ม.๓ ต.ห้วยมุ่น อ.น้ำปาด จ.อุตรดิตถ์	สับปะรด	๓๖	๖๒๗.๕๐
๖	๕๘๙๓	แปลงใหญ่โคเนื้อ วิสาหกิจชุมชนกลุ่มโค แปลงใหญ่อำเภอปากท่า	๑๕๓/๒ ม.๑ ต.บ้านเสี้ยว อ.ปากท่า จ.อุตรดิตถ์	โคเนื้อ	๓๐	๑๕๖.๐๐
๗	๕๘๙๔	แปลงใหญ่โคเนื้อ วิสาหกิจชุมชนกลุ่ม เกษตรผสมผสานการเลี้ยงโค-กระบือ ตำบลน้ำไผ่	๗/๒ ม.๕ ต.น้ำไผ่ อ.น้ำปาด จ.อุตรดิตถ์	โคเนื้อ	๕๔	๑,๓๒๐.๕๐
๘	๖๓๗๓	แปลงใหญ่โคเนื้อ วิสาหกิจชุมชนอนุรักษ์ โคพื้นเมืองเพื่อจำหน่าย	๑/๑ ม.๒ ต.ท่าแพ อ.น้ำปาด จ.อุตรดิตถ์	โคเนื้อ	๓๐	๑,๑๖๑.๐๐
๙	๖๓๗๔	แปลงใหญ่ข้าว กลุ่มวิสาหกิจชุมชนบ้าน ด่าน	๙๓ ม.๑ ต.บ้านด่าน อ.เมือง จ.อุตรดิตถ์	ข้าว	๘๑	๘๓๖.๐๐
๑๐	๖๓๗๕	แปลงใหญ่ข้าว กลุ่มวิสาหกิจทำนา กำนัน-ผู้ใหญ่บ้านตำบลวังกะพี้	๑๑๔ ม.๗ ต.วังกะพี้ อ.เมือง จ.อุตรดิตถ์	ข้าว	๓๑	๗๐๐.๗๕
๑๑	๖๓๗๖	แปลงใหญ่ข้าว กลุ่มเกษตรกรข้าวหอม นาอิน	ม.๓ ต.นาอิน อ.พิชัย จ.อุตรดิตถ์	ข้าว	๗๘	๑,๓๔๔.๕๐

ลำดับ	รหัส แปลง	ชื่อแปลง	ที่ตั้ง	ชนิด สินค้า	เกษตรกร (ราย)	พื้นที่ (ไร่)
๑๒	๖๓๗๗	แปลงใหญ่ข้าว กลุ่มสหกรณ์การเกษตร ทำนาคุ้มตะเภา	ม.๔ ต.คุ้มตะเภา อ.เมือง จ.อุตรดิตถ์	ข้าว	๒๓๐	๒,๙๖๓.๕๐
๑๓	๖๓๗๘	แปลงใหญ่ข้าว กลุ่มวิสาหกิจชุมชน อนุรักษ์ภูมิปัญญาท้องถิ่นและ เกษตรกรรมปลอดภัยตามแนว พระราชดำริ	๔ ม.๑ ต.ไผ่ล้อม อ.ลับแล จ.อุตรดิตถ์	ข้าว	๓๘	๖๖๘.๐๐
๑๔	๖๓๗๙	แปลงใหญ่ข้าว กลุ่มสหกรณ์การเกษตร เมืองลับแล จำกัด ปี ๒๕๖๒	๖๑/๒ ม.๗ ต.ทุ่งยั้ง อ.ลับแล จ.อุตรดิตถ์	ข้าว	๘๐	๒,๓๔๕.๐๐
๑๕	๖๓๘๐	แปลงใหญ่ข้าว กลุ่มวิสาหกิจชุมชนบ้าน วังดิน	๒๐๙ ม. ๓ ต. วังดิน อ. เมือง จ. อุตรดิตถ์	ข้าว	๑๖๓	๑,๕๖๔.๐๐
๑๖	๗๔๑๘	แปลงใหญ่ข้าว กลุ่มศูนย์ข้าวชุมชน ตำบลแสนตอ	ม.๗ ต.แสนตอ อ.เมือง จ.อุตรดิตถ์	ข้าว	๓๒	๓๔๓.๒๕
๑๗	๘๑๔๘	แปลงใหญ่ยางพารา กลุ่มเกษตรกร ชาวสวนยาง ตำบลน้ำหมัน อำเภอน้ำ ปลา จังหวัดอุตรดิตถ์	๘ ม. ๑๑ ต. น้ำหมัน อ. ท่าปลา จ. อุตรดิตถ์	ยางพารา	๔๓	๗๔๘.๗๕
แปลงใหญ่ ปี ๒๕๖๓ จำนวน ๘ แปลง					๖๑๐	๑๐,๓๐๘.๗๕
๑	๘๒๖๗	แปลงใหญ่ข้าว กลุ่มเกษตรกรนาแปลง ใหญ่ตำบลไผ่ล้อม	๕ ม.๓ ต.ไผ่ล้อม อ.ลับแล จ.อุตรดิตถ์	ข้าว	๕๑	๑,๕๑๒.๗๕
๒	๘๒๗๐	แปลงใหญ่ข้าว กลุ่มสหกรณ์การเกษตร เมืองอุตรดิตถ์ จำกัด ปี ๒๕๖๓	๘๐ ม.๑ ต.ท่าเสา อ.เมือง จ.อุตรดิตถ์	ข้าว	๑๙๔	๓,๖๑๙.๐๐
๓	๘๓๓๘	แปลงใหญ่ข้าว กลุ่มสหกรณ์การเกษตร เต่าไหใต้ จำกัด ปี ๒๕๖๓	๑ ม.๔ ต.ท่าสัก อ.พิชัย จ.อุตรดิตถ์	ข้าว	๕๑	๑,๕๕๔.๐๐
๔	๘๗๕๕	แปลงใหญ่ทุเรียนเมืองลับแล จังหวัด อุตรดิตถ์	๑๒๕ ม. ๒ ต.แม่พูล อ.ลับแล จ.อุตรดิตถ์	ทุเรียน	๑๐๒	๓๙๗.๐๐
๕	๘๗๕๗	แปลงใหญ่มันสำปะหลัง วิสาหกิจชุมชน ตลาดกลางผลผลิตทางการเกษตร ตำบลน้ำไคร้ อำเภอน้ำปาด จังหวัด อุตรดิตถ์	ต.น้ำไคร้ อ.น้ำปาด จ.อุตรดิตถ์	มัน สำปะหลัง	๗๔	๑,๐๕๒.๐๐
๖	๘๗๕๙	แปลงใหญ่มันสำปะหลัง สหกรณ์ การเกษตรปฏิรูปที่ดินหนองกอก จำกัด	๕ ม. ๗ ต.ป่าคาย อ.ทองแสนขัน จ.อุตรดิตถ์	มัน สำปะหลัง	๕๙	๑,๐๖๗.๐๐
๗	๘๙๘๔	แปลงใหญ่ไผ่ กลุ่มเกษตรกรผู้ปลูกไผ่ ตำบลแสนตอ อำเภอมือง จังหวัด อุตรดิตถ์	ม. ๘ ต.แสนตอ อ.เมือง จ.อุตรดิตถ์	ไผ่	๓๐	๓๓๘.๐๐

ลำดับ	รหัส แปลง	ชื่อแปลง	ที่ตั้ง	ชนิด สินค้า	เกษตรกร (ราย)	พื้นที่ (ไร่)
๘	๙๒๑๐	แปลงใหญ่ยางพารา กลุ่มแปลงใหญ่ ยางพาราตำบลม่วงเจ็ดต้น อำเภอบ้าน โคก จังหวัดอุตรดิตถ์	๑๔๕ ม. ๒ ต.ม่วงเจ็ดต้น อ.บ้านโคก จ.อุตรดิตถ์	ยางพารา	๔๙	๗๖๙.๐๐
แปลงใหญ่ ปี ๒๕๖๔ จำนวน ๑๗ แปลง					๗๕๑	๘,๐๑๐
๑	๙๑๖๗	แปลงใหญ่ข้าว วิสาหกิจชุมชนกลุ่มศูนย์ จัดการดินปุ๋ยชุมชนบ้านไผ่เขียว ตำบล ไผ่ล้อม อำเภอลับแล	๒๑/๒๓๒ ต.ไผ่ล้อม อ.ลับแล จ.อุตรดิตถ์	ข้าว	๓๔	๖๓๘.๗๕
๒	๙๑๖๘	แปลงใหญ่ข้าว วิสาหกิจชุมชนศูนย์ข้าว บ้านไร่เจริญ ตำบลบ้านโคน อำเภอฟิชัย จังหวัดอุตรดิตถ์	๑๗๑ ม.๗ ต.บ้านโคน อ.พิชัย จ.อุตรดิตถ์	ข้าว	๓๓	๘๒๘.๐๐
๓	๑๐๐๕๙	แปลงใหญ่หอมแบ่ง ตำบลชัยจุมพล อำเภอลับแล จังหวัดอุตรดิตถ์	ม.๒ ต.ชัยจุมพล อ.ลับแล จ.อุตรดิตถ์	หอมแบ่ง	๔๙	๓๑๖.๐๐
๔	๑๐๐๖๐	แปลงใหญ่หน่อไม้ฝรั่ง กลุ่มเกษตรกร หน่อไม้ฝรั่งบ้านนาไพร หมู่ ๔ ตำบล ปากท่า อำเภopakท่า จังหวัดอุตรดิตถ์	ม.๔ ต.ปากท่า อ.ปากท่า จ.อุตรดิตถ์	หน่อไม้ ฝรั่ง	๕๒	๑๗๓.๐๐
๕	๑๐๐๖๑	แปลงใหญ่หอมแดงบ้านสองห้อง หมู่ ๑ ตำบลสองห้อง อำเภopakท่า จังหวัด อุตรดิตถ์	ม.๑ ต.สองห้อง อ.ปากท่า จ.อุตรดิตถ์	หอมแดง	๕๙	๓๖๒.๐๐
๖	๑๐๐๖๓	แปลงใหญ่สับปะรด กลุ่มเกษตรกรผู้ ปลูกสับปะรดคุณภาพอำเภอบ้านโคก ตำบลบ้านโคก อำเภอบ้านโคก จังหวัด อุตรดิตถ์	ม.๓ ต.บ้านโคก อ.บ้านโคก จ.อุตรดิตถ์	สับปะรด	๕๐	๕๕๕.๕๐
๗	๑๐๐๖๔	แปลงใหญ่ถั่วเขียว ศูนย์ผลผลิตเมล็ด พันธุ์ถั่วเขียวชุมชนตำบลม่วงเจ็ดต้น อำเภอบ้านโคก จังหวัดอุตรดิตถ์	ม.๗ ต.ม่วงเจ็ดต้น อ.บ้านโคก จ.อุตรดิตถ์	ถั่วเขียว	๕๐	๔๙๖.๐๐
๘	๑๐๐๖๕	แปลงใหญ่มันสำปะหลัง วิสาหกิจชุมชน ผู้ปลูกมันสำปะหลังบ้านน้ำหมี่ ตำบล ผักขวง อำเภอทองแสนขัน จังหวัด อุตรดิตถ์	ม.๑๑ ต.ผักขวง อ.ทองแสนขัน จ.อุตรดิตถ์	มัน สำปะหลัง	๔๓	๕๘๔.๐๐
๙	๑๐๐๖๖	แปลงใหญ่มันสำปะหลังตำบลวังแดง อำเภอรอน จังหวัดอุตรดิตถ์	ม.๗ ต.วังแดง อ.รอน จ.อุตรดิตถ์	มัน สำปะหลัง	๓๖	๔๖๒.๗๕
๑๐	๑๐๐๖๗	แปลงใหญ่มะม่วง/มะยงชิด กลุ่ม วิสาหกิจชุมชนมะม่วงคุณภาพพิชัย ตำบลไร่ฮ้อย อำเภอฟิชัย จังหวัด อุตรดิตถ์	ม.๙ ต.ไร่ฮ้อย อ.พิชัย จ.อุตรดิตถ์	มะม่วง/ มะยงชิด	๓๐	๓๘๗.๐๐

ลำดับ	รหัส แปลง	ชื่อแปลง	ที่ตั้ง	ชนิด สินค้า	เกษตรกร (ราย)	พื้นที่ (ไร่)
๑๑	๑๐๐๖๘	แปลงใหญ่โค-กระบือ กลุ่มวิสาหกิจ ชุมชนผู้เลี้ยงสัตว์นาอินพัฒนา ตำบลนา อิน อำเภอพิชัย จังหวัดอุตรดิตถ์	ม.๒ ต.นาอิน อ.พิชัย จ.อุตรดิตถ์	โค-กระบือ	๓๔	๓๔๐.๐๐
๑๒	๑๐๐๗๑	แปลงใหญ่มันสำปะหลัง ผู้ปลูกมัน สำปะหลังตำบลหาดกรวด อำเภอเมือง จังหวัดอุตรดิตถ์	ม. ๗ ต.หาดกรวด อ.เมือง จ.อุตรดิตถ์	มัน สำปะหลัง	๓๒	๔๖๒.๗๕
๑๓	๑๐๐๗๒	แปลงใหญ่ถั่วลันเตาตำบลน้ำริด อำเภอ เมือง จังหวัดอุตรดิตถ์	ม. ๔ ต.น้ำริด อ.เมือง จ.อุตรดิตถ์	ถั่วลันเตา	๔๕	๓๐๐.๐๐
๑๔	๑๐๐๗๓	แปลงใหญ่ทุเรียน ชมรมคนรักทุเรียน บ้านดำนานาขาม ตำบลบ้านดำนานาขาม อำเภอเมือง จังหวัดอุตรดิตถ์	ม. ๘ ต.บ้านดำน นาขาม อ.เมือง จ.อุตรดิตถ์	ทุเรียน	๓๐	๓๖๔.๐๐
๑๕	๑๐๐๗๔	แปลงใหญ่กาแฟ ชมรมกาแฟบ้านดำน นาขาม ตำบลบ้านดำนานาขาม อำเภอ เมือง จังหวัดอุตรดิตถ์	ม. ๘ ต.บ้านดำน นาขาม อ.เมือง จ.อุตรดิตถ์	กาแฟ	๗๗	๗๒๐.๐๐
๑๖	๑๐๐๗๕	แปลงใหญ่ยางพารา อำเภอน้ำปาด ตำบลน้ำไผ่ อำเภอน้ำปาด จังหวัด อุตรดิตถ์	ม. ๕ ต.น้ำไผ่ อ.น้ำปาด จ.อุตรดิตถ์	ยางพารา	๕๗	๖๒๕.๐๐
๑๗	๑๐๑๖๒	แปลงใหญ่ถั่วเขียวบ้านห้วยแมง ตำบล น้ำไคร้ อำเภอน้ำปาด จังหวัดอุตรดิตถ์	๔๕/๔ม.๓ ต.น้ำไคร้ อ.น้ำปาด จ.อุตรดิตถ์	ถั่วเขียว	๔๐	๓๙๕.๐๐
แปลงใหญ่ ปี ๒๕๖๕ จำนวน ๕ แปลง					๑๖๗	๒,๔๘๔.๕๐
๑	๙๒๑๑	แปลงใหญ่ข้าว กลุ่มเกษตรกรผู้ปลูกข้าว หมู่ที่ ๑ ตำบลขุนฝาง อำเภอเมือง อุตรดิตถ์ จังหวัดอุตรดิตถ์	๑๒๗ ม.๑ ต.ขุนฝาง อ.เมือง จ.อุตรดิตถ์	ข้าว	๓๐	๖๑๐.๐๐
๒	๑๐๐๕๘	แปลงใหญ่ข้าว กลุ่มศูนย์ข้าวชุมชน แปลงใหญ่ราชพฤกษ์ หมู่ที่ ๘ ตำบลไร่ อ้อย อำเภอพิชัย จังหวัดอุตรดิตถ์	ม.๘ ต.ไร่อ้อย อ.พิชัย จ.อุตรดิตถ์	ข้าว	๓๐	๔๘๔.๗๕
๓	๑๐๐๖๒	แปลงใหญ่ข้าว ผู้ปลูกข้าวแปรรูปและ จำหน่ายผลผลิตบ้านห้วยไข่เขียว หมู่๗ ตำบลสองคอน อำเภอปากท่า จังหวัด อุตรดิตถ์	ม.๗ ต.สองคอน อ.ปากท่า จ.อุตรดิตถ์	ข้าว	๔๒	๓๖๖.๐๐
๔	๑๐๐๖๙	แปลงใหญ่ข้าว เกษตรกรทำนาบ้าน ดารา ม.๑,ม.๓,ม.๗ ตำบลบ้านดารา อำเภอพิชัย จังหวัดอุตรดิตถ์	ม.๑ ต.บ้านดารา อ.พิชัย จ.อุตรดิตถ์	ข้าว	๓๐	๔๖๔.๗๕
๕	๑๐๐๗๐	แปลงใหญ่ข้าว บ้านคลองละวานตำบล ในเมือง อำเภอพิชัย จังหวัดอุตรดิตถ์	ม.๖ ต.ในเมือง อ.พิชัย จ.อุตรดิตถ์	ข้าว	๓๕	๕๕๙.๐๐

๘.๒ รายชื่อสินค้าแปลงใหญ่ในพื้นที่จังหวัดอุดรดิตถ์ ปี ๒๕๖๔

ชนิดสินค้า	แปลงใหญ่ทั้งหมด			แปลงใหญ่ปี	จำนวนแปลง	จำนวนราย	พื้นที่ (ไร่)
	จำนวน (แปลง)	สมาชิก (ราย)	พื้นที่ (ไร่)				
๑. ข้าว	๕๐	๔,๕๖๘	๙๑,๗๐๘.๕๐	๒๕๕๙	๘	๑,๔๒๗	๓๓,๘๓๙.๐๐
๒. ข้าวโพดเลี้ยงสัตว์	๔	๒๔๑	๕,๓๕๐.๒๕	๒๕๖๐	๓๐	๒,๓๐๙	๔๐,๘๐๒.๒๕
๓. มะขามหวาน	๔	๒๓๗	๑,๘๓๙.๒๕	๒๕๖๑	๘	๓๘๔	๔,๓๘๘.๒๕
๔. มะม่วงหิมพานต์	๑	๘๘	๖๓๙.๐๐	๒๕๖๒	๑๗	๑,๐๘๑	๑๗,๕๗๕.๒๕
๕. มะม่วง	๒	๘๐	๘๒๘.๕๐	๒๕๖๓	๘	๖๑๐	๑๐,๓๐๘.๗๕
๖. ผึ้ง	๑	๗๗	๓๕๐.๐๐	๒๕๖๔	๑๗	๗๕๑	๘,๐๐๙.๗๕
๗. หม่อนไหม	๑	๔๔	๓๙๘.๐๐	๒๕๖๕	๕	๑๖๗	๒,๔๘๕.๐๐
๘. สับปะรด	๒	๘๖	๑,๑๘๓.๐๐				
๙. ปลานิล	๒	๘๙	๕.๐๐				
๑๐. โคเนื้อ	๘	๒๙๒	๕,๔๗๔.๕๐				
๑๑. ยางพารา	๓	๑๔๙	๒,๑๔๒.๗๕				
๑๒. ทุเรียน	๒	๑๓๒	๗๖๑.๐๐				
๑๓. ไม้	๑	๓๐	๓๓๘.๐๐				
๑๔. มันสำปะหลัง	๕	๒๔๔	๓,๖๒๘.๕๐				
๑๕. หอมแบ่ง	๑	๔๙	๓๑๖.๐๐				
๑๖. หน่อไม้ฝรั่ง	๑	๕๒	๑๗๓.๐๐				
๑๗. หอมแดง	๑	๕๙	๓๖๒.๐๐				
๑๘. ถั่วเขียว	๒	๙๐	๘๙๑.๐๐				
๑๙. ถั่วลิสง	๑	๔๕	๓๐๐.๐๐				
๒๐. กาแฟ	๑	๗๗	๗๒๐.๐๐				
รวม	๙๓	๖,๗๒๙	๑๑๗,๔๐๘.๒๕	รวม	๙๓	๖,๗๒๙	๑๑๗,๔๐๘.๒๕

๘.๓ สรุปข้อมูลแปลงใหญ่จังหวัดอุดรดิตถ์แยกอำเภอ

ชนิดสินค้า	อำเภอ	แปลงใหญ่ทั้งหมด		
		จำนวน (แปลง)	สมาชิก (ราย)	พื้นที่ (ไร่)
๑.ข้าว	พิชัย	๑๘	๑,๙๒๗	๔๓,๔๙๖.๕๐
	เมือง	๙	๑๒๘๖	๒๐,๓๖๑.๒๕
	ตรอน	๕	๔๐๔	๗,๘๒๖.๒๕
	ลับแล	๖	๔๑๓	๑๑,๑๖๒.๕๐
	ทองแสนขัน	๖	๓๔๐	๖,๐๗๔.๐๐
	ท่าปลา	๑	๓๑	๓๐๓.๐๐
	รวม		๕๕	๔,๔๐๑

ชนิดสินค้า	อำเภอ	แปลงใหญ่ทั้งหมด		
		จำนวน (แปลง)	สมาชิก (ราย)	พื้นที่ (ไร่)
๒.ข้าวโพดเลี้ยงสัตว์	เมือง	๑	๘๕	๒๕๒๓.๐๐
	ทองแสนขัน	๑	๖๕	๑๘๓๓.๐๐
	ท่าปลา	๑	๓๗	๖๕๐.๒๕
	พากทำ	๑	๕๔	๓๔๔.๐๐
	รวม	๔	๒๔๑	๕๓๕๐.๒๕
๓.มะขาม	พากทำ	๒	๑๔๑	๙๒๒.๐๐
	บ้านโคก	๒	๙๖	๙๑๗.๒๕
	รวม	๔	๒๓๗	๑๘๓๙.๒๕
๔.มะม่วงหิมพานต์	ท่าปลา	๑	๘๘	๖๓๙.๐๐
	รวม	๑	๘๘	๖๓๙.๐๐
๕.มะม่วง	ตรอน	๑	๕๐	๔๔๑.๕
	พิชัย	๑	๓๐	๓๘๗
	รวม	๒	๘๐	๘๒๘.๕๐
๖.ฝ้าย	เมือง	๑	๗๗	๓๕๐.๐๐
	รวม	๑	๗๗	๓๕๐.๐๐
๗.หม่อน	ทองแสนขัน	๑	๔๔	๓๙๘.๐๐
	รวม	๑	๔๔	๓๙๘.๐๐
๘.สับปะรด	น้ำปาด	๑	๓๖	๖๒๗.๕๐
	บ้านโคก	๑	๕๐	๕๕๕.๕
	รวม	๒	๘๖	๑๑๘๓.๐๐
๙.ปลานิล	พิชัย	๑	๕๑	๒.๕๕
	เมือง	๐	๐	๐.๐๐
	ตรอน	๑	๓๘	๒.๔๕
	รวม	๒	๘๙	๕.๐๐
๑๐.โคเนื้อ	เมือง	๑	๓๙	๑๔๒.๐๐
	พิชัย	๑	๓๔	๓๔๐.๐๐
	น้ำปาด	๕	๑๘๙	๔๘๓๖.๕๐
	พากทำ	๑	๓๐	๑๕๖.๐๐
	รวม	๘	๒๙๒	๕๔๗๔.๕๐
๑๑.ยางพารา	ท่าปลา	๑	๔๓	๗๔๘.๗๕
	บ้านโคก	๑	๔๙	๗๖๙.๐๐
	น้ำปาด	๑	๕๗	๖๒๕

ชนิดสินค้า	อำเภอ	แปลงใหญ่ทั้งหมด		
		จำนวน (แปลง)	สมาชิก (ราย)	พื้นที่ (ไร่)
	รวม	๓	๑๔๙	๒๑๔๒.๗๕
๑๒.ทุเรียน	ลับแล	๑	๑๐๒	๓๙๗.๐๐
	เมือง	๑	๗๗	๗๒๐
	รวม	๒	๑๗๙	๑๑๑๗.๐๐
๑๓.ไผ่	เมือง	๑	๓๐	๓๓๘.๐๐
	รวม	๑	๓๐	๓๓๘.๐๐
๑๔.มันสำปะหลัง	ทองแสนขัน	๒	๑๐๒	๑๖๕๑.๐๐
	น้ำปาด	๑	๗๔	๑๐๕๒.๐๐
	เมือง	๑	๓๒	๔๖๒.๗๕
	ตรอน	๑	๓๖	๔๖๒.๗๕
	รวม	๕	๒๔๔	๓๖๒๘.๕๐
๑๕.หอมแบ่ง	ลับแล	๑	๔๙	๓๑๖.๐๐
	รวม	๑	๔๙	๓๑๖.๐๐
๑๖.หน่อไม้ฝรั่ง	พากทำ	๑	๕๒	๑๗๓.๐๐
	รวม	๑	๕๒	๑๗๓.๐๐
๑๗.หอมแดง	พากทำ	๑	๕๙	๓๖๒.๐๐
	รวม	๑	๕๙	๓๖๒.๐๐
๑๘.ถั่วเขียว	น้ำปาด	๑	๔๐	๓๙๕.๐๐
	บ้านโคก	๑	๕๐	๔๙๖.๐๐
	รวม	๒	๙๐	๘๙๑.๐๐
๑๙.ถั่วลิสง	เมือง	๑	๔๕	๓๐๐.๐๐
	รวม	๑	๔๕	๓๐๐.๐๐
๒๐.กาแฟ	เมือง	๑	๓๐	๓๖๔.๐๐
	รวม	๑	๓๐	๓๖๔.๐๐

๘.๔ สรุปงบประมาณโครงการยกระดับแปลงใหญ่ด้วยเกษตรสมัยใหม่และเชื่อมโยงตลาด(กรมส่งเสริมการเกษตร โดยสำนักงานเกษตรจังหวัดอุตรดิตถ์ ๘ แปลง)

ที่	ชื่อแปลงใหญ่	อำเภอ	งบประมาณ(บาท)	ชื่อทะเบียนนิติบุคคล
๑	แปลงใหญ่มันสำปะหลัง วิสาหกิจชุมชนตลาดกลาง ผลผลิตทางการเกษตร ตำบลน้ำไคร้ อำเภอน้ำปาด จังหวัดอุตรดิตถ์	น้ำปาด	๒,๙๘๙,๒๒๒.๐๐	ห้างหุ้นส่วนจำกัด วิสาหกิจชุมชนแปลงใหญ่ มันสำปะหลัง ต.น้ำไคร้

ที่	ชื่อแปลงใหญ่	อำเภอ	งบประมาณ(บาท)	ชื่อทะเบียนนิติบุคคล
๒	แปลงใหญ่สับปะรด วิสาหกิจชุมชนกลุ่มแปรรูปผลิตภัณฑ์ทางการเกษตรตำบลห้วยมุ่น	น้ำปาด	๒,๘๑๒,๐๙๘.๐๐	ห้างหุ้นส่วนจำกัด วิสาหกิจชุมชนแปลงใหญ่สับปะรดห้วยมุ่น
๓	แปลงใหญ่ข้าวโพด สหกรณ์นิคมปากท่า จำกัด หมู่ ๖ ตำบลบ้านเสี้ยว อำเภอปากท่า จังหวัดอุตรดิตถ์	ปากท่า	๒,๙๔๙,๙๐๐.๐๐	ห้างหุ้นส่วนจำกัด ข้าวโพดแปลงใหญ่ปากท่า
๔	แปลงใหญ่มะขาม วิสาหกิจชุมชนกลุ่มมะขามแปลงใหญ่ หมู่ ๑ ตำบลบ้านเสี้ยว อำเภอปากท่า จังหวัดอุตรดิตถ์	ปากท่า	๒,๙๙๖,๐๐๐.๐๐	ห้างหุ้นส่วนจำกัด มะขามหวานสีชมพูทองปากท่า
๕	แปลงใหญ่มะขาม วิสาหกิจชุมชนกลุ่มมะขามตำบลนาขุม หมู่ ๔ ตำบลนาขุม อำเภอบ้านโคก จังหวัดอุตรดิตถ์	บ้านโคก	๑,๑๘๔,๕๐๐.๐๐	ห้างหุ้นส่วนจำกัด วิสาหกิจชุมชนกลุ่มมะขามนาขุม
๖	แปลงใหญ่ทุเรียนเมืองลับแล จังหวัดอุตรดิตถ์	ลับแล	๒,๙๗๙,๘๘๓.๐๐	บริษัท วิสาหกิจชุมชนแปลงใหญ่ทุเรียนเมืองลับแล จำกัด
๗	แปลงใหญ่ไผ่ กลุ่มเกษตรกรผู้ปลูกไผ่ ตำบลแสนตอ อำเภอเมือง จังหวัดอุตรดิตถ์	เมือง	๒,๙๙๖,๒๙๐.๐๐	ห้างหุ้นส่วนจำกัด แปลงใหญ่ไผ่ไผ่เศรษฐกิจ

๙. ข้อมูลศูนย์เรียนรู้การเพิ่มประสิทธิภาพการผลิตสินค้าเกษตร (ศพก.)

๙.๑ ข้อมูลศูนย์เรียนรู้การเพิ่มประสิทธิภาพการผลิตสินค้าเกษตร (ศพก.) ศูนย์หลัก จังหวัดอุตรดิตถ์

ที่	เกษตรกรต้นแบบ	ตำบลที่ตั้งศูนย์	อำเภอ	สินค้าหลัก	จุดเด่นของศูนย์
๑	นางศศิรัอร อ่อนคง	ม.๓ ตำบลคิ่งตะเภา	เมือง	ข้าว	การลดต้นทุนการผลิตและการเพิ่มประสิทธิภาพการผลิตข้าว
๒	นายอัษฎางค์ สีหาราช	ม.๒ ตำบลคอรุ่ม	พิชัย	ข้าว	การลดต้นทุนการผลิตและการเพิ่มประสิทธิภาพการผลิตข้าว
๓	นายบุญส่ง เรืองเดช	ม.๑๑ ตำบลวังแดง	ตรอน	ข้าว	การลดต้นทุนการผลิตข้าวและการเพิ่มประสิทธิภาพการผลิตข้าว
๔	นายชยพล รังสฤษฏ์นิธิกุล	ม.๑๐ ตำบลฝายหลวง	ลับแล	ทุเรียน	การลดต้นทุนการผลิตและการเพิ่มประสิทธิภาพการผลิตทุเรียน
๕	นายสมศักดิ์ ยาป่าคาย	ม.๖ ตำบลฝักขวง	ทองแสนขัน	ข้าว	การลดต้นทุนการผลิตและการเพิ่มประสิทธิภาพการผลิตข้าว
๖	นายศักดิ์ พันธุ์เจริญ	ม.๑ ตำบลท่าปลา	ท่าปลา	ไร่นาสวนผสม	การเพิ่มประสิทธิภาพการผลิตมะม่วงหิมพานต์
๗	นายสังัด มีมา	ม.๔ ตำบลบ้านเสี้ยว	ปากท่า	ไร่นาสวนผสม	การทำเกษตรแบบผสมผสาน
๘	นายคำหล้า คำยคำ	ม.๒ ตำบลน้ำไคร้	น้ำปาด	ไร่นาสวนผสม	การทำเกษตรแบบผสมผสาน
๙	ด.ต.ชนะ ผาทอง	ม.๑ ตำบลนาขุม	บ้านโคก	มะขามหวาน	การลดต้นทุนการผลิตและการเพิ่มประสิทธิภาพการผลิตมะขามหวาน

๙.๒ ข้อมูลศูนย์เรียนรู้การเพิ่มประสิทธิภาพการผลิตสินค้าเกษตร (ศพก.) ศูนย์เครือข่าย จังหวัดอุตรดิตถ์

ที่	ชื่อศูนย์เครือข่าย	ประเภทศูนย์	ที่อยู่	ชื่อเกษตรกร
๑	ศูนย์เรียนรู้สหกรณ์การเกษตรเมืองอุตรดิตถ์	ศูนย์เรียนรู้ด้านสหกรณ์	หมู่ที่๑ ตำบลท่าเสา อำเภอเมืองอุตรดิตถ์ จังหวัดอุตรดิตถ์	นายสวิต อุ่นทอง
๒	ศูนย์เรียนรู้ด้านท่องเที่ยวเชิงเกษตร	ศูนย์เรียนรู้ด้านประมง	หมู่ที่๔ ตำบลท่าเสา อำเภอเมืองอุตรดิตถ์ จังหวัดอุตรดิตถ์	นายรังสรรค์ โนนคำ
๓	ศูนย์เรียนรู้เศรษฐกิจพอเพียง	ศูนย์เรียนรู้เศรษฐกิจพอเพียง/เกษตรทฤษฎีใหม่/เกษตรผสมผสาน	หมู่ที่๖ ตำบลบ้านเกาะ อำเภอเมืองอุตรดิตถ์ จังหวัดอุตรดิตถ์	นายโนรี เกตุเนียม
๔	ศูนย์เรียนรู้เฉพาะทางโคเนื้อป่าเขา	ศูนย์เรียนรู้ด้านปศุสัตว์	หมู่ที่๗ ตำบลป่าเขา อำเภอเมืองอุตรดิตถ์ จังหวัดอุตรดิตถ์	นายลือ เกิดสาย
๕	เลี้ยงปลาในบ่อดิน(ปลานิล)	ศูนย์เรียนรู้ด้านประมง	หมู่ที่๓ ตำบลคิ่งตะเกา อำเภอเมืองอุตรดิตถ์ จังหวัดอุตรดิตถ์	นางสาวกัญญา สมหวัง
๖	ศูนย์เรียนรู้เศรษฐกิจพอเพียงชุมชนคุ่มตะเกา	ศูนย์เรียนรู้ด้านปศุสัตว์	หมู่ที่ ๓ ตำบลคิ่งตะเกา อำเภอเมืองอุตรดิตถ์ จังหวัดอุตรดิตถ์	นางสุดใจ พรหมพัก
๗	วิสาหกิจชุมชนผลิตข้าวปลอดภัย	ศูนย์เรียนรู้ด้านข้าว / ศูนย์ข้าวชุมชน	หมู่ที่๑ ตำบลคิ่งตะเกา อำเภอเมืองอุตรดิตถ์ จังหวัดอุตรดิตถ์	นายนิพนธ์ ไชยมงคล
๘	วิสาหกิจชุมชนผลิตข้าวปลอดภัย	ศูนย์เรียนรู้ด้านข้าว / ศูนย์ข้าวชุมชน	หมู่ที่๒ ตำบลคิ่งตะเกา อำเภอเมืองอุตรดิตถ์ จังหวัดอุตรดิตถ์	นายอาทิตย์ สำราญจักร
๙	เลี้ยงปลาในกระชัง(ปลาทับทิม)	ศูนย์เรียนรู้ด้านประมง	หมู่ที่๗ ตำบลวังกะพี้ อำเภอเมืองอุตรดิตถ์ จังหวัดอุตรดิตถ์	นางละไม ศรีม่วงสุข
๑๐	ศูนย์จัดการศัตรูพืชชุมชน	ศูนย์จัดการศัตรูพืชชุมชน (ศจช.)	หมู่ที่๖ ตำบลวังกะพี้ อำเภอเมืองอุตรดิตถ์ จังหวัดอุตรดิตถ์	นายสมชาย ศรีวงศ์ทอง
๑๑	ศูนย์เรียนรู้การปลูกมะม่วงน้ำดอกไม้ครบวงจร	ศูนย์เรียนรู้ด้านไม้ผล	หมู่ที่๘ ตำบลวังกะพี้ อำเภอเมืองอุตรดิตถ์ จังหวัดอุตรดิตถ์	นางบุษรินทร์ ช่างแก้ว
๑๒	ศูนย์จักรสานผักตบชวาบ้านท่า	ศูนย์เรียนรู้ด้านการแปรรูปผลิตผลด้านการเกษตร	หมู่ที่๕ ตำบลหาดกรวด อำเภอเมืองอุตรดิตถ์ จังหวัดอุตรดิตถ์	นายไพโรจน์ คุ่มอักษร
๑๓	การแปรรูปน้ำผึ้งและพัฒนาผลิตภัณฑ์	ศูนย์เรียนรู้ด้านแมลงเศรษฐกิจ	หมู่ที่๔ ตำบลน้ำริด อำเภอเมืองอุตรดิตถ์ จังหวัดอุตรดิตถ์	นายสันติ คงสิน
๑๔	ศูนย์จัดการศัตรูพืชชุมชน	ศูนย์จัดการศัตรูพืชชุมชน (ศจช.)	หมู่ที่๑๕ ตำบลจี่งวาม อำเภอเมืองอุตรดิตถ์ จังหวัดอุตรดิตถ์	นายบุญมี หลวงเรือง
๑๕	ศูนย์เรียนรู้ด้านประมง	ศูนย์เรียนรู้ด้านประมง	หมู่ที่๖ ตำบลจี่งวาม อำเภอเมืองอุตรดิตถ์ จังหวัดอุตรดิตถ์	นายอัครพงษ์ โมลี
๑๖	ศูนย์เรียนรู้ด้านเกษตรแบบผสมผสานบ้านน้ำไผ่ ตำบลจี่งวาม	ศูนย์เรียนรู้เศรษฐกิจพอเพียง/เกษตรทฤษฎีใหม่/เกษตรผสมผสาน	หมู่ที่๑๑ ตำบลจี่งวาม อำเภอเมืองอุตรดิตถ์ จังหวัดอุตรดิตถ์	นายปรีชา พรหมโสภา
๑๗	ศูนย์จัดการดินปุ๋ยชุมชน	ศูนย์จัดการดินปุ๋ยชุมชน (ศดปช.)	หมู่ที่๑๕ ตำบลจี่งวาม อำเภอเมืองอุตรดิตถ์ จังหวัดอุตรดิตถ์	นางปนิดา โมลารักษ์

ที่	ชื่อศูนย์เครือข่าย	ประเภทศูนย์	ที่อยู่	ชื่อเกษตรกร
๑๘	ศูนย์เรียนรู้ด้านประมง	ศูนย์เรียนรู้ด้านประมง	หมู่ที่๘ ตำบลบ้านด่านนาขาม อำเภอเมืองอุตรดิตถ์ จังหวัด อุตรดิตถ์	ร้อยตรีสุรภูมิ เพ็งป่าแก้ว
๑๙	สหกรณ์ผู้เลี้ยงผึ้ง	ศูนย์เรียนรู้ด้านแมลง เศรษฐกิจ	หมู่ที่๑๑ ตำบลบ้านด่านนาขาม อำเภอเมืองอุตรดิตถ์ จังหวัด อุตรดิตถ์	นายชะอ้อน นิมพริก
๒๐	ศูนย์จัดการศัตรูพืชชุมชน	ศูนย์จัดการศัตรูพืช ชุมชน (ศจช.)	หมู่ที่๑๑ ตำบลบ้านด่าน อำเภอเมือง อุตรดิตถ์ จังหวัดอุตรดิตถ์	นายไสว ทองทา
๒๑	ศูนย์เรียนรู้ท่องเที่ยวเชิงเกษตร (NANA FIELD)	ศูนย์ท่องเที่ยวเชิง เกษตร	หมู่ที่๓ ตำบลผาจุ อำเภอเมือง อุตรดิตถ์ จังหวัดอุตรดิตถ์	นางสาวธัญญารัตน์ สุนทรารมณ์
๒๒	เลี้ยงปลากระชังในบ่อดิน(ปลานิล ,ปลาคุก	ศูนย์เรียนรู้ด้านประมง	หมู่ที่๔ ตำบลวังดิน อำเภอเมือง อุตรดิตถ์ จังหวัดอุตรดิตถ์	นายประเสริฐ ฟูไผ่ตีบ
๒๓	ศูนย์เรียนรู้เศรษฐกิจพอเพียง	ศูนย์เรียนรู้เศรษฐกิจ พอเพียง/เกษตรทฤษฎี ใหม่/เกษตรผสมผสาน	หมู่ที่๓ ตำบลวังดิน อำเภอเมือง อุตรดิตถ์ จังหวัดอุตรดิตถ์	นางมารศรี สิงห์เสวก
๒๔	ศูนย์ผลิตเมล็ดพันธุ์ถั่วเขียว	ศูนย์เรียนรู้พืชผัก	หมู่ที่๘ ตำบลหาดจิว อำเภอเมือง อุตรดิตถ์ จังหวัดอุตรดิตถ์	นายบุญลือ วันเอก
๒๕	กลุ่มเกษตรกรผู้ปลูกข้าว ตำบลขุน ผาง อำเภอเมือง จังหวัดอุตรดิตถ์	ศูนย์เรียนรู้ด้านข้าว / ศูนย์ข้าวชุมชน	หมู่ที่๑๑ ตำบลขุนผาง อำเภอเมือง อุตรดิตถ์ จังหวัดอุตรดิตถ์	นายประเทือง น้อยจันทร์
๒๖	ศูนย์เรียนรู้สหกรณ์การเกษตร เมืองตรอน	ศูนย์เรียนรู้ด้าน สหกรณ์	หมู่ที่๒ ตำบลวังแดง อำเภอตรอน จังหวัดอุตรดิตถ์	นายมานพิ อินทร์เทศ
๒๗	ศูนย์เรียนรู้ด้านประมง	ศูนย์เรียนรู้ด้านประมง	หมู่ที่๘ ตำบลวังแดง อำเภอตรอน จังหวัดอุตรดิตถ์	นางประมวล พุกตั้ง
๒๘	ศูนย์เรียนรู้การขยายพันธุ์ไม้ผล/ไม้	ศูนย์เรียนรู้ด้านไม้ผล	หมู่ที่๑๑ ตำบลวังแดง อำเภอตรอน จังหวัดอุตรดิตถ์	นายประดับ ปิ่นนาค
๒๙	เกษตรผสมผสาน	ศูนย์เรียนรู้เศรษฐกิจ พอเพียง/เกษตรทฤษฎี ใหม่/เกษตรผสมผสาน	หมู่ที่๓ ตำบลวังแดง อำเภอตรอน จังหวัดอุตรดิตถ์	นายสุทธิพนธ์ ศรีสา
๓๐	ศูนย์เรียนรู้ด้านประมง	ศูนย์เรียนรู้ด้านประมง	หมู่ที่๔ ตำบลวังแดง อำเภอตรอน จังหวัดอุตรดิตถ์	นายเดชาไชย ปัญญา
๓๑	ศูนย์เรียนรู้ด้านประมง	ศูนย์เรียนรู้ด้านประมง	หมู่ที่๕ ตำบลวังแดง อำเภอตรอน จังหวัดอุตรดิตถ์	นายชัยกุล สุขก้อน
๓๒	ศูนย์เรียนรู้เศรษฐกิจพอเพียง	ศูนย์เรียนรู้เศรษฐกิจ พอเพียง/เกษตรทฤษฎี ใหม่/เกษตรผสมผสาน	หมู่ที่๓ ตำบลวังแดง อำเภอตรอน จังหวัดอุตรดิตถ์	นายจิรพัฒน์ วสุราษฎร์
๓๓	ศูนย์เรียนรู้ด้านประมง	ศูนย์เรียนรู้ด้านประมง	หมู่ที่๑๑ ตำบลวังแดง อำเภอตรอน จังหวัดอุตรดิตถ์	นายบุญส่ง เรืองเดช
๓๔	ศูนย์เรียนรู้ด้านประมง	ศูนย์เรียนรู้ด้านประมง	หมู่ที่๒ ตำบลบ้านแก่ง อำเภอตรอน จังหวัดอุตรดิตถ์	นายสุจิน คุ้มภู
๓๕	ศูนย์จัดการดินปุ๋ยชุมชน	ศูนย์จัดการดินปุ๋ย ชุมชน (ศคปช.)	หมู่ที่๕ ตำบลบ้านแก่ง อำเภอตรอน จังหวัดอุตรดิตถ์	นายเชน ทองดี

ที่	ชื่อศูนย์เครือข่าย	ประเภทศูนย์	ที่อยู่	ชื่อเกษตรกร
๓๖	ศูนย์จัดการศัตรูพืชชุมชน	ศูนย์จัดการศัตรูพืชชุมชน (ศจช.)	หมู่ที่๕ ตำบลบ้านแก่ง อำเภอตรอน จังหวัดอุตรดิตถ์	นายเชน ทองดี
๓๗	ศูนย์เรียนรู้ด้านประมง	ศูนย์เรียนรู้ด้านประมง	หมู่ที่๑ ตำบลหาดสองแคว อำเภอตรอน จังหวัดอุตรดิตถ์	นายอริยะ นพเทศน์
๓๘	กลุ่มแม่บ้านเกษตรกรหมู่๒ บ้านหาดสองแคว	ศูนย์เรียนรู้ด้านการแปรรูปผลิตภัณฑ์ด้านการเกษตร	หมู่ที่๒ ตำบลหาดสองแคว อำเภอตรอน จังหวัดอุตรดิตถ์	นางสาววิภาพร ชันยาสุบ
๓๙	โรงเรียนเกษตรกรบ้านเด่นสำโรง	ศูนย์เรียนรู้ด้านข้าว / ศูนย์ข้าวชุมชน	หมู่ที่๔ ตำบลหาดสองแคว อำเภอตรอน จังหวัดอุตรดิตถ์	นายมานะ มูลมา
๔๐	ศูนย์จัดการศัตรูพืชชุมชน	ศูนย์จัดการศัตรูพืชชุมชน (ศจช.)	หมู่ที่๖ ตำบลน้ำอ่าง อำเภอตรอน จังหวัดอุตรดิตถ์	นายศิริชัย เรืองพัฒน์
๔๑	ศูนย์เรียนรู้ด้านประมง	ศูนย์เรียนรู้ด้านประมง	หมู่ที่๑ ตำบลน้ำอ่าง อำเภอตรอน จังหวัดอุตรดิตถ์	นายฉนะ อุปทะ
๔๒	เกษตรผสมผสาน	ศูนย์เรียนรู้เศรษฐกิจพอเพียง/เกษตรทฤษฎีใหม่/เกษตรผสมผสาน	หมู่ที่๖ ตำบลน้ำอ่าง อำเภอตรอน จังหวัดอุตรดิตถ์	นางสาวปาริชาติ สังข์วงศ์
๔๓	ศูนย์เรียนรู้ด้านประมง	ศูนย์เรียนรู้ด้านประมง	หมู่ที่๕ ตำบลข่อยสูง อำเภอตรอน จังหวัดอุตรดิตถ์	นายสมเดช มั่นสกุล
๔๔	ศูนย์เรียนรู้วิสาหกิจชุมชนกลุ่มเกษตรอินทรีย์	ศูนย์เรียนรู้ด้านข้าว / ศูนย์ข้าวชุมชน	หมู่ที่๗ ตำบลข่อยสูง อำเภอตรอน จังหวัดอุตรดิตถ์	นางชญาณีน มั่นอิม
๔๕	ศูนย์เรียนรู้วิสาหกิจชุมชนเรือนพฤษาปลายรางบน	ศูนย์เรียนรู้เศรษฐกิจพอเพียง/เกษตรทฤษฎีใหม่/เกษตรผสมผสาน	หมู่ที่๘ ตำบลข่อยสูง อำเภอตรอน จังหวัดอุตรดิตถ์	นางบุพผา จงธนะวานิช
๔๖	ศูนย์เครือข่ายด้านประมงตำบลท่าปลา	ศูนย์เรียนรู้ด้านประมง	หมู่ที่๔ ตำบลท่าปลา อำเภอท่าปลา จังหวัดอุตรดิตถ์	นายธนวัฒน์ โพธิ์ทอง
๔๗	ศูนย์เครือข่ายด้านประมงตำบลท่าปลา	ศูนย์เรียนรู้ด้านประมง	หมู่ที่๖ ตำบลท่าปลา อำเภอท่าปลา จังหวัดอุตรดิตถ์	นายมั่น บุญทา
๔๘	กลุ่มยุวเกษตรกรโรงเรียนท่าปลาอนุสรณ์ ๑	ศูนย์เรียนรู้เศรษฐกิจพอเพียง/เกษตรทฤษฎีใหม่/เกษตรผสมผสาน	หมู่ที่๑ ตำบลท่าปลา อำเภอท่าปลา จังหวัดอุตรดิตถ์	นายดนัย อุทัยพันธ์
๔๙	ศูนย์เรียนรู้ตำบลท่าปลา	ศูนย์เรียนรู้เศรษฐกิจพอเพียง/เกษตรทฤษฎีใหม่/เกษตรผสมผสาน	หมู่ที่๑๒ ตำบลท่าปลา อำเภอท่าปลา จังหวัดอุตรดิตถ์	นายประทุม ลักคณา
๕๐	วิสาหกิจชุมชนกลุ่มส่งเสริมอาชีพบ้านหาดไคร้	ศูนย์เรียนรู้ด้านการแปรรูปผลิตภัณฑ์ด้านการเกษตร	หมู่ที่๓ ตำบลหาดลำ อำเภอท่าปลา จังหวัดอุตรดิตถ์	นางวันทนา ผ่านคำ
๕๑	ศูนย์เรียนรู้ตำบลหาดลำ	ศูนย์เรียนรู้เศรษฐกิจพอเพียง/เกษตรทฤษฎีใหม่/เกษตรผสมผสาน	หมู่ที่๘ ตำบลหาดลำ อำเภอท่าปลา จังหวัดอุตรดิตถ์	นางสมพร จิธร
๕๒	ศูนย์จัดการศัตรูพืชชุมชน	ศูนย์จัดการศัตรูพืชชุมชน (ศจช.)	หมู่ที่๗ ตำบลผาเลือด อำเภอท่าปลา จังหวัดอุตรดิตถ์	นางบัวทอง กีกิ่ง

ที่	ชื่อศูนย์เครือข่าย	ประเภทศูนย์	ที่อยู่	ชื่อเกษตรกร
๕๓	ศูนย์ด้านประมง	ศูนย์เรียนรู้ด้านประมง	หมู่ที่๗ ตำบลผาเลือด อำเภอกำปลา จังหวัดอุดรดิตถ์	นายสมเกียรติ หมีนศิริ
๕๔	ศูนย์เรียนรู้ด้านประมงและเศรษฐกิจพอเพียง ตำบลผาเลือด	ศูนย์เรียนรู้ด้านประมง	หมู่ที่๗ ตำบลผาเลือด อำเภอกำปลา จังหวัดอุดรดิตถ์	นายพิมพ์ แก้วปาน
๕๕	วิสาหกิจชุมชนกลุ่มน้ำพริก ๑๐๐ ปากทับ	ศูนย์เรียนรู้ด้านการแปรรูปผลิตภัณฑ์ด้านการเกษตร	หมู่ที่๗ ตำบลผาเลือด อำเภอกำปลา จังหวัดอุดรดิตถ์	นางลัดดา แสงพิงะ
๕๖	ศูนย์เรียนรู้ตำบลผาเลือด	ศูนย์เรียนรู้เศรษฐกิจพอเพียง/เกษตรทฤษฎีใหม่/เกษตรผสมผสาน	หมู่ที่๗ ตำบลผาเลือด อำเภอกำปลา จังหวัดอุดรดิตถ์	นางบัวทอง กิกลิ้ง
๕๗	ศูนย์จัดการดินและปุ๋ยชุมชน	ศูนย์จัดการดินปุ๋ยชุมชน (ศดปช.)	หมู่ที่๓ ตำบลจirim อำเภอกำปลา จังหวัดอุดรดิตถ์	นายเจริญ ทิพย์ล้อย
๕๘	ศูนย์จัดการศัตรูพืชชุมชน	ศูนย์จัดการศัตรูพืชชุมชน (ศจช.)	หมู่ที่๓ ตำบลจirim อำเภอกำปลา จังหวัดอุดรดิตถ์	นายพิชัย ชันแก้ว
๕๙	ศูนย์เรียนรู้ตำบลจirim	ศูนย์เรียนรู้เศรษฐกิจพอเพียง/เกษตรทฤษฎีใหม่/เกษตรผสมผสาน	หมู่ที่๓ ตำบลจirim อำเภอกำปลา จังหวัดอุดรดิตถ์	นายพิชัย ชันแก้ว
๖๐	ศูนย์ด้านประมง	ศูนย์เรียนรู้ด้านประมง	หมู่ที่๕ ตำบลน้ำหมัน อำเภอกำปลา จังหวัดอุดรดิตถ์	นายสายหยุด พูลบุญ
๖๑	ศูนย์เรียนรู้ตำบลน้ำหมัน	ศูนย์เรียนรู้เศรษฐกิจพอเพียง/เกษตรทฤษฎีใหม่/เกษตรผสมผสาน	หมู่ที่๕ ตำบลน้ำหมัน อำเภอกำปลา จังหวัดอุดรดิตถ์	นายแปลง เพ็ชรเสา
๖๒	วิสาหกิจชุมชนแม่บ้านวังหัวดอย	ศูนย์เรียนรู้ด้านการแปรรูปผลิตภัณฑ์ด้านการเกษตร	หมู่ที่๒ ตำบลน้ำหมัน อำเภอกำปลา จังหวัดอุดรดิตถ์	นายณัฐรินทร์ ดั่งปัง
๖๓	วิสาหกิจชุมชนกลุ่มกาแฟนางพญา หมู่ที่ ๒ บ้านนาป่าคา	ศูนย์เรียนรู้ด้านไม้ยืนต้น	หมู่ที่๒ ตำบลนางพญา อำเภอกำปลา จังหวัดอุดรดิตถ์	นางทองยิ้ม สายสุด
๖๔	ศูนย์เลี้ยงแพะ	ศูนย์เรียนรู้ด้านปศุสัตว์	หมู่ที่๑๐ ตำบลร่วมจิต อำเภอกำปลา จังหวัดอุดรดิตถ์	นายสมชาย ใจแก้ว
๖๕	ศูนย์เรียนรู้ตำบลร่วมจิต	ศูนย์เรียนรู้เศรษฐกิจพอเพียง/เกษตรทฤษฎีใหม่/เกษตรผสมผสาน	หมู่ที่๗ ตำบลร่วมจิต อำเภอกำปลา จังหวัดอุดรดิตถ์	นางสาวสังเวียน โนนาศ
๖๖	ศูนย์เรียนรู้ด้านประมง	ศูนย์เรียนรู้ด้านประมง	หมู่ที่๕ ตำบลแสนตอ อำเภอน้ำปาด จังหวัดอุดรดิตถ์	นายอดิศักดิ์ เฮ้าปาน
๖๗	ศูนย์เกษตรทฤษฎีใหม่บ้านห้วยหูด	ศูนย์เรียนรู้เศรษฐกิจพอเพียง/เกษตรทฤษฎีใหม่/เกษตรผสมผสาน	หมู่ที่๓ ตำบลแสนตอ อำเภอน้ำปาด จังหวัดอุดรดิตถ์	นางอรัญญา จันทร์จำ
๖๘	กลุ่มผลิตเมล็ดพันธ์ตำบลแสนตอ	ศูนย์เรียนรู้ด้านไม้ผล	หมู่ที่๓ ตำบลแสนตอ อำเภอน้ำปาด จังหวัดอุดรดิตถ์	นางชนิษฐา จำปาศี

ที่	ชื่อศูนย์เครือข่าย	ประเภทศูนย์	ที่อยู่	ชื่อเกษตรกร
๖๙	ศูนย์จัดการศัตรูพืชชุมชน บ้านห้วยหูด	ศูนย์จัดการศัตรูพืชชุมชน (ศจช.)	หมู่ที่๒ ตำบลแสนตอ อำเภอน้ำปาด จังหวัดอุตรดิตถ์	นายอานวย พิชญวิวัฒน์
๗๐	ศูนย์เกษตรทฤษฎีใหม่ บ้านห้วยผึ้ง	ศูนย์เรียนรู้เศรษฐกิจพอเพียง/เกษตรทฤษฎีใหม่/เกษตรผสมผสาน	หมู่ที่๔ ตำบลแสนตอ อำเภอน้ำปาด จังหวัดอุตรดิตถ์	นายจิรวุฒิ ชมพูน้อย
๗๑	ศูนย์ทฤษฎีใหม่บ้านสวน	ศูนย์เรียนรู้เศรษฐกิจพอเพียง/เกษตรทฤษฎีใหม่/เกษตรผสมผสาน	หมู่ที่๕ ตำบลแสนตอ อำเภอน้ำปาด จังหวัดอุตรดิตถ์	นายอดิศักดิ์ เข้าปาน
๗๒	ศูนย์เรียนรู้เฉพาะทางไก่พื้นเมืองบ้านฝาย	ศูนย์เรียนรู้ด้านปศุสัตว์	หมู่ที่๖ ตำบลบ้านฝาย อำเภอน้ำปาด จังหวัดอุตรดิตถ์	นายสุข ไหมบัวเขียว
๗๓	ศูนย์เรียนรู้ด้านประมง	ศูนย์เรียนรู้ด้านประมง	หมู่ที่๒ ตำบลบ้านฝาย อำเภอน้ำปาด จังหวัดอุตรดิตถ์	นางมาลัย อินค้ำน้อย
๗๔	ศูนย์จัดการดินปุ๋ยชุมชน บ้านใหม่ ต.บ้านฝาย	ศูนย์จัดการดินปุ๋ยชุมชน (ศดปช.)	หมู่ที่๒ ตำบลบ้านฝาย อำเภอน้ำปาด จังหวัดอุตรดิตถ์	นางมาลัย อินค้ำน้อย
๗๕	ศูนย์เรียนรู้ด้านประมง	ศูนย์เรียนรู้ด้านประมง	หมู่ที่๕ ตำบลบ้านฝาย อำเภอน้ำปาด จังหวัดอุตรดิตถ์	นายสมัย กองมา
๗๖	ศูนย์เรียนรู้ด้านประมง	ศูนย์เรียนรู้ด้านประมง	หมู่ที่๖ ตำบลบ้านฝาย อำเภอน้ำปาด จังหวัดอุตรดิตถ์	นายสุข ไหมบัวเขียว
๗๗	ศูนย์เกษตรทฤษฎีใหม่ บ้านใหม่	ศูนย์เรียนรู้เศรษฐกิจพอเพียง/เกษตรทฤษฎีใหม่/เกษตรผสมผสาน	หมู่ที่๒ ตำบลบ้านฝาย อำเภอน้ำปาด จังหวัดอุตรดิตถ์	นางรมล โทปุรินทร์
๗๘	กลุ่มทำไม้กวาดจากดอกหญ้า บ้านเด่นเหล็ก	ศูนย์เรียนรู้ด้านการแปรรูปผลิตภัณฑ์ทางการเกษตร	หมู่ที่๓ ตำบลเด่นเหล็ก อำเภอน้ำปาด จังหวัดอุตรดิตถ์	นางรุ่งฤดี สังขะโต
๗๙	ศูนย์จัดการดินและปุ๋ยชุมชน บ้านปางเกลือ	ศูนย์จัดการดินปุ๋ยชุมชน (ศดปช.)	หมู่ที่๔ ตำบลน้ำไคร้ อำเภอน้ำปาด จังหวัดอุตรดิตถ์	นายเกษม มาท่ามา
๘๐	ศูนย์จัดการศัตรูพืชชุมชน บ้านวังผาชัน	ศูนย์จัดการศัตรูพืชชุมชน (ศจช.)	หมู่ที่๖ ตำบลน้ำไคร้ อำเภอน้ำปาด จังหวัดอุตรดิตถ์	นางสุดใจ วิเศษเลิศ
๘๑	ศูนย์เกษตรทฤษฎีใหม่ น้ำไคร้	ศูนย์เรียนรู้เศรษฐกิจพอเพียง/เกษตรทฤษฎีใหม่/เกษตรผสมผสาน	หมู่ที่๒ ตำบลน้ำไคร้ อำเภอน้ำปาด จังหวัดอุตรดิตถ์	นายคำหล้า คำยคำ
๘๒	ศูนย์เมล็ดพันธุ์พืชชุมชน (ถั่วเขียว ผิวมัน)	ศูนย์เรียนรู้ด้านมาตรฐานการผลิตทางการเกษตร	หมู่ที่๓ ตำบลน้ำไคร้ อำเภอน้ำปาด จังหวัดอุตรดิตถ์	นางณัชนวรรณ์ สอนปัน
๘๓	ศูนย์เรียนรู้ด้านประมง	ศูนย์เรียนรู้ด้านประมง	หมู่ที่๒ ตำบลน้ำไคร้ อำเภอน้ำปาด จังหวัดอุตรดิตถ์	นายคำหล้า คำยคำ
๘๔	ศูนย์เรียนรู้ด้านประมง	ศูนย์เรียนรู้ด้านประมง	หมู่ที่๗ ตำบลน้ำไคร้ อำเภอน้ำปาด จังหวัดอุตรดิตถ์	นายเกรียงไกร มีมา

ที่	ชื่อศูนย์เครือข่าย	ประเภทศูนย์	ที่อยู่	ชื่อเกษตรกร
๘๕	ศูนย์เรียนรู้เกษตรผสมผสาน	ศูนย์เรียนรู้เศรษฐกิจพอเพียง/เกษตรทฤษฎีใหม่/เกษตรผสมผสาน	หมู่ที่๕ ตำบลน้ำไผ่ อำเภอน้ำปาด จังหวัดอุตรดิตถ์	นายปรีชา โคทอง
๘๖	กลุ่มวิสาหกิจสับปรดห้วยมุ่น	ศูนย์เรียนรู้ด้านการแปรรูปผลิตภัณฑ์ด้านการเกษตร	หมู่ที่๒ ตำบลห้วยมุ่น อำเภอน้ำปาด จังหวัดอุตรดิตถ์	นายบุญรอด เรืองทองศรี
๘๗	ศูนย์เรียนรู้ด้านประมง	ศูนย์เรียนรู้ด้านประมง	หมู่ที่๔ ตำบลท่าแฝก อำเภอน้ำปาด จังหวัดอุตรดิตถ์	นายจิระวัฒน์ ชมภูน้อย
๘๘	ศูนย์เมล็ดพันธุ์พืชชุมชน (ถั่วเขียว ผักมัน)	ศูนย์เรียนรู้ด้านการแปรรูปผลิตภัณฑ์ด้านการเกษตร	หมู่ที่๕ ตำบลท่าแฝก อำเภอน้ำปาด จังหวัดอุตรดิตถ์	นางลำพูน ปิ่นน้อย
๘๙	ศูนย์จัดการศัตรูพืชชุมชนปากท่า	ศูนย์จัดการศัตรูพืชชุมชน (ศจช.)	หมู่ที่๕ ตำบลปากท่า อำเภopakท่า จังหวัดอุตรดิตถ์	นางเสวียง พิมพ์น้อย
๙๐	ศูนย์ด้านประมง	ศูนย์เรียนรู้ด้านประมง	หมู่ที่๑ ตำบลปากท่า อำเภopakท่า จังหวัดอุตรดิตถ์	นางทิพย์สุมน แก้วมูล
๙๑	ศูนย์ด้านประมง	ศูนย์เรียนรู้ด้านประมง	หมู่ที่๖ ตำบลปากท่า อำเภopakท่า จังหวัดอุตรดิตถ์	นายกสิณ พรหมพันธุ์
๙๒	ศูนย์ด้านประมง	ศูนย์เรียนรู้ด้านประมง	หมู่ที่๗ ตำบลปากท่า อำเภopakท่า จังหวัดอุตรดิตถ์	นายฉลอง มาปิด
๙๓	ศูนย์เรียนรู้ด้านประมง	ศูนย์เรียนรู้ด้านประมง	หมู่ที่๒ ตำบลปากท่า อำเภopakท่า จังหวัดอุตรดิตถ์	นางนุช ลักษณะยศ
๙๔	ศูนย์เรียนรู้ด้านประมง	ศูนย์เรียนรู้ด้านประมง	หมู่ที่๒ ตำบลปากท่า อำเภopakท่า จังหวัดอุตรดิตถ์	นางสาวเพ็ญพิตรา มีมา
๙๕	ศูนย์เรียนรู้เฉพาะทางโคเนื้อสองคอน	ศูนย์เรียนรู้ด้านปศุสัตว์	หมู่ที่๗ ตำบลสองคอน อำเภopakท่า จังหวัดอุตรดิตถ์	นายเกียรติศักดิ์ สีกา
๙๖	ประยูรท์ ฟาร์ม	ศูนย์เรียนรู้เศรษฐกิจพอเพียง/เกษตรทฤษฎีใหม่/เกษตรผสมผสาน	หมู่ที่๕ ตำบลบ้านเสี้ยว อำเภopakท่า จังหวัดอุตรดิตถ์	นายประยูรท์
๙๗	ศูนย์โคกหนองนาโมเดล	ศูนย์เรียนรู้เศรษฐกิจพอเพียง/เกษตรทฤษฎีใหม่/เกษตรผสมผสาน	หมู่ที่๕ ตำบลบ้านเสี้ยว อำเภopakท่า จังหวัดอุตรดิตถ์	นายภัทรพงศ์ ปัญญาสงค์
๙๘	ศูนย์จัดการศัตรูพืชชุมชน บ้านหัวทุ่ง	ศูนย์จัดการศัตรูพืชชุมชน (ศจช.)	หมู่ที่๓ ตำบลบ้านเสี้ยว อำเภopakท่า จังหวัดอุตรดิตถ์	นางประนอม สีเนียม
๙๙	กลุ่มวิสาหกิจชุมชนผลไม้แปรรูปบ้านเสี้ยว	ศูนย์เรียนรู้ด้านการแปรรูปผลิตภัณฑ์ด้านการเกษตร	หมู่ที่๑ ตำบลบ้านเสี้ยว อำเภopakท่า จังหวัดอุตรดิตถ์	นางกมลรัตน์ ท้าวน้อย
๑๐๐	ศูนย์เรียนรู้ด้านประมง	ศูนย์เรียนรู้ด้านประมง	หมู่ที่๑ ตำบลบ้านเสี้ยว อำเภopakท่า จังหวัดอุตรดิตถ์	นายชัยภัทร เมืองศรีสุข
๑๐๑	แปลงใหญ่(มะขามหวาน)	ศูนย์เรียนรู้ด้านไม้ผล	หมู่ที่๑ ตำบลบ้านเสี้ยว อำเภopakท่า จังหวัดอุตรดิตถ์	นายอมร ศรีคำ

ที่	ชื่อศูนย์เครือข่าย	ประเภทศูนย์	ที่อยู่	ชื่อเกษตรกร
๑๐๒	ศูนย์เกษตรทฤษฎีใหม่	ศูนย์เรียนรู้เศรษฐกิจพอเพียง/เกษตรทฤษฎีใหม่/เกษตรผสมผสาน	หมู่ที่๕ ตำบลบ้านเสี้ยว อำเภอฟากท่า จังหวัดอุตรดิตถ์	นายประเสริฐ ระวังภัย
๑๐๓	ศูนย์หม่อนไหม ต.สองห้อง	ศูนย์เรียนรู้ด้านหม่อนไหม	หมู่ที่๒ ตำบลสองห้อง อำเภอฟากท่า จังหวัดอุตรดิตถ์	นายสมศักดิ์ มีมา
๑๐๔	ศูนย์จัดการดินปุ๋ยชุมชน	ศูนย์จัดการดินปุ๋ยชุมชน (ศดปช.)	หมู่ที่๔ ตำบลสองห้อง อำเภอฟากท่า จังหวัดอุตรดิตถ์	นายชัยสิทธิ์ ไชโย
๑๐๕	ศูนย์เกษตรพอเพียง	ศูนย์เรียนรู้เศรษฐกิจพอเพียง/เกษตรทฤษฎีใหม่/เกษตรผสมผสาน	หมู่ที่๑ ตำบลม่วงเจ็ดต้น อำเภอบ้านโคก จังหวัดอุตรดิตถ์	นางสาวภิรณันท์ ระดี
๑๐๖	ศูนย์เกษตรทฤษฎีใหม่	ศูนย์เรียนรู้เศรษฐกิจพอเพียง/เกษตรทฤษฎีใหม่/เกษตรผสมผสาน	หมู่ที่๗ ตำบลม่วงเจ็ดต้น อำเภอบ้านโคก จังหวัดอุตรดิตถ์	นายธีรภาพ ดาให้
๑๐๗	ศูนย์เกษตรทฤษฎีใหม่	ศูนย์เรียนรู้เศรษฐกิจพอเพียง/เกษตรทฤษฎีใหม่/เกษตรผสมผสาน	หมู่ที่๒ ตำบลม่วงเจ็ดต้น อำเภอบ้านโคก จังหวัดอุตรดิตถ์	นายสิทธิธา จำปาทอง
๑๐๘	ศูนย์เรียนรู้ด้านประมง	ศูนย์เรียนรู้ด้านประมง	หมู่ที่๗ ตำบลบ้านโคก อำเภอบ้านโคก จังหวัดอุตรดิตถ์	นายโอฬาร ล้อสินคำ
๑๐๙	ศูนย์ไม้ผล(มะขาม)	ศูนย์เรียนรู้ด้านไม้ผล	หมู่ที่๗ ตำบลบ้านโคก อำเภอบ้านโคก จังหวัดอุตรดิตถ์	นายโอฬาร ล้อสินคำ
๑๑๐	ศูนย์เกษตรทฤษฎีใหม่	ศูนย์เรียนรู้เศรษฐกิจพอเพียง/เกษตรทฤษฎีใหม่/เกษตรผสมผสาน	หมู่ที่๖ ตำบลบ้านโคก อำเภอบ้านโคก จังหวัดอุตรดิตถ์	นางสาวภิญญาดา ดาแว่น
๑๑๑	ศูนย์เกษตรทฤษฎีใหม่	ศูนย์เรียนรู้เศรษฐกิจพอเพียง/เกษตรทฤษฎีใหม่/เกษตรผสมผสาน	หมู่ที่๖ ตำบลบ้านโคก อำเภอบ้านโคก จังหวัดอุตรดิตถ์	นายสุวรรณ มากกรม
๑๑๒	เลี้ยงปลาในกระชัง(บ่อดิน)	ศูนย์เรียนรู้ด้านประมง	หมู่ที่๕ ตำบลบ้านโคก อำเภอบ้านโคก จังหวัดอุตรดิตถ์	นางสาวภิญญาดา ดาแว่น
๑๑๓	เลี้ยงปลาในกระชัง(บ่อดิน)	ศูนย์เรียนรู้ด้านประมง	หมู่ที่๖ ตำบลบ้านโคก อำเภอบ้านโคก จังหวัดอุตรดิตถ์	นายเทียน ป้องชัน
๑๑๔	ศูนย์เศรษฐกิจพอเพียง ม.๒ บ้านห้วยเหล่า	ศูนย์เรียนรู้เศรษฐกิจพอเพียง/เกษตรทฤษฎีใหม่/เกษตรผสมผสาน	หมู่ที่๒ ตำบลนาขุม อำเภอบ้านโคก จังหวัดอุตรดิตถ์	นายพรมมา คำบ้านฝาย
๑๑๕	ศูนย์จัดการดินปุ๋ยชุมชน	ศูนย์จัดการดินปุ๋ยชุมชน (ศดปช.)	หมู่ที่๑ ตำบลนาขุม อำเภอบ้านโคก จังหวัดอุตรดิตถ์	นายบุญเฮือง อินอ่อน
๑๑๖	ศูนย์เรียนรู้การเลี้ยงปลาในบ่อดิน	ศูนย์เรียนรู้ด้านประมง	หมู่ที่๖ ตำบลนาขุม อำเภอบ้านโคก จังหวัดอุตรดิตถ์	นางสมอง สีหอม
๑๑๗	ศูนย์จัดการศัตรูพืชชุมชนหมู่ที่ ๑ ตำบลนาขุม	ศูนย์จัดการศัตรูพืชชุมชน (ศจช.)	หมู่ที่๑ ตำบลนาขุม อำเภอบ้านโคก จังหวัดอุตรดิตถ์	นายบุญเฮือง อินอ่อน
๑๑๘	สวนเกษตรมีสุข	ศูนย์เรียนรู้เศรษฐกิจพอเพียง/เกษตรทฤษฎีใหม่/เกษตรผสมผสาน	หมู่ที่๒ ตำบลบ่อเปี้ย อำเภอบ้านโคก จังหวัดอุตรดิตถ์	นางसानิต มีสุข

ที่	ชื่อศูนย์เครือข่าย	ประเภทศูนย์	ที่อยู่	ชื่อเกษตรกร
๑๑๙	สวนเกษตรตาดิ	ศูนย์เรียนรู้เศรษฐกิจพอเพียง/เกษตรทฤษฎีใหม่/เกษตรผสมผสาน	หมู่ที่๑ ตำบลบ่อเปี้ย อำเภอบ้านโคก จังหวัดอุดรธานี	นางสาวาด ตาดิ
๑๒๐	ศูนย์เรียนรู้ด้านประมง	ศูนย์เรียนรู้ด้านประมง	หมู่ที่๒ ตำบลบ่อเปี้ย อำเภอบ้านโคก จังหวัดอุดรธานี	นางชลพันธ์ุ พิมพันธ์ุ
๑๒๑	เลี้ยงปลาในบ่อดิน	ศูนย์เรียนรู้ด้านประมง	หมู่ที่๓ ตำบลบ่อเปี้ย อำเภอบ้านโคก จังหวัดอุดรธานี	นายชัยมงคล มีปลั่ง
๑๒๒	เลี้ยงปลาในบ่อดิน	ศูนย์เรียนรู้ด้านประมง	หมู่ที่๒ ตำบลบ่อเปี้ย อำเภอบ้านโคก จังหวัดอุดรธานี	นางชลพันธ์ุ พิมพันธ์ุ
๑๒๓	ศจช.หมู่ที่ ๒ บ้านห้วยไผ่	ศูนย์จัดการศัตรูพืชชุมชน (ศจช.)	หมู่ที่๒ ตำบลบ่อเปี้ย อำเภอบ้านโคก จังหวัดอุดรธานี	นางสานิต มีสุข
๑๒๔	แปลงใหญ่ปลา สหกรณ์ผู้เพาะเลี้ยงสัตว์น้ำอุดรธานี จำกัด	ศูนย์เรียนรู้ด้านประมง	หมู่ที่๑ ตำบลในเมือง อำเภอพิชัย จังหวัดอุดรธานี	นายสันติภาพ เสือจงภู
๑๒๕	กลุ่มแม่บ้านเกษตรกรบ้านเกาะร่วมใจ	ศูนย์เรียนรู้ด้านการแปรรูปผลิตภัณฑ์ด้านการเกษตร	หมู่ที่๓ ตำบลบ้านดารา อำเภอพิชัย จังหวัดอุดรธานี	นางปราณี ปาเทศน์
๑๒๖	ศูนย์จัดการศัตรูพืชชุมชนบ้านไร่อ้อย	ศูนย์จัดการศัตรูพืชชุมชน (ศจช.)	หมู่ที่๖ ตำบลไร่อ้อย อำเภอพิชัย จังหวัดอุดรธานี	นายบัวลา ดาหนองโคก
๑๒๗	ศูนย์เรียนรู้เศรษฐกิจพอเพียงพึ่งตนเองคนละมุง	ศูนย์เรียนรู้ด้านปศุสัตว์	หมู่ที่๔ ตำบลไร่อ้อย อำเภอพิชัย จังหวัดอุดรธานี	นางกานดา จงอยู่สุข
๑๒๘	วิสาหกิจชุมชนกลุ่มโรงสีข้าวชุมชนราชพฤกษ์	ศูนย์เรียนรู้ด้านข้าว / ศูนย์ข้าวชุมชน	หมู่ที่๘ ตำบลไร่อ้อย อำเภอพิชัย จังหวัดอุดรธานี	นายอุเทน อินเพ็ญ
๑๒๙	ศูนย์จัดการดินปุ๋ยชุมชนบ้านไร่อ้อย	ศูนย์จัดการดินปุ๋ยชุมชน (ศคปช.)	หมู่ที่๖ ตำบลไร่อ้อย อำเภอพิชัย จังหวัดอุดรธานี	นายสมรัก ม่วงรักษ์
๑๓๐	การเลี้ยงปลากระชังในบ่อดิน(ปลานิล,ปลาดุก)	ศูนย์เรียนรู้ด้านประมง	หมู่ที่๔ ตำบลไร่อ้อย อำเภอพิชัย จังหวัดอุดรธานี	นายบุญลือ อู่คำ
๑๓๑	การเลี้ยงปลาในบ่อดิน(ปลานิล)	ศูนย์เรียนรู้ด้านประมง	หมู่ที่๖ ตำบลไร่อ้อย อำเภอพิชัย จังหวัดอุดรธานี	นายบัวลา ดาหนองโคก
๑๓๒	วิสาหกิจชุมชนกลุ่มมะม่วงคุณภาพพิชัย	ศูนย์เรียนรู้ด้านไม้ผล	หมู่ที่๙ ตำบลไร่อ้อย อำเภอพิชัย จังหวัดอุดรธานี	นางสาวมณีรัตน์ ภาโนมัย
๑๓๓	กลุ่มเกษตรกรอินทรีย์บ้านซำสอง	ศูนย์เรียนรู้เศรษฐกิจพอเพียง/เกษตรทฤษฎีใหม่/เกษตรผสมผสาน	หมู่ที่๖ ตำบลท่าสัก อำเภอพิชัย จังหวัดอุดรธานี	นางชมพูนุศต์ แวงดา
๑๓๔	วิสาหกิจชุมชนกลุ่มแม่บ้านเกษตรกรเต่าไทรเหนือ	ศูนย์เรียนรู้พืชผัก	หมู่ที่๒ ตำบลท่าสัก อำเภอพิชัย จังหวัดอุดรธานี	นางมะรุมี มีท้วม
๑๓๕	ศูนย์จัดการดินปุ๋ยชุมชนคลองน้ำไหล	ศูนย์จัดการดินปุ๋ยชุมชน (ศคปช.)	หมู่ที่๙ ตำบลคอรุม อำเภอพิชัย จังหวัดอุดรธานี	นายสมมาตร เอี่ยมต่อ
๑๓๖	ศูนย์ข้าวชุมชนบ้านคลองกล้วย	ศูนย์เรียนรู้ด้านข้าว / ศูนย์ข้าวชุมชน	หมู่ที่๘ ตำบลคอรุม อำเภอพิชัย จังหวัดอุดรธานี	นายมานัส รัตนสากุล

ที่	ชื่อศูนย์เครือข่าย	ประเภทศูนย์	ที่อยู่	ชื่อเกษตรกร
๑๓๗	ศจช.บ้านคลองน้ำไหล	ศูนย์จัดการศัตรูพืชชุมชน (ศจช.)	หมู่ที่๙ ตำบลคอรุม อำเภอพิชัย จังหวัดอุตรดิตถ์	นายนิคม เร่งเจริญ
๑๓๘	การเลี้ยงปลาในบ่อดิน(ปลานิล)	ศูนย์เรียนรู้ด้านประมง	หมู่ที่๙ ตำบลคอรุม อำเภอพิชัย จังหวัดอุตรดิตถ์	นายสมมาตร เอี่ยมต่อ
๑๓๙	ศูนย์เรียนรู้ด้านประมง	ศูนย์เรียนรู้ด้านประมง	หมู่ที่๙ ตำบลบ้านหม้อ อำเภอพิชัย จังหวัดอุตรดิตถ์	นางสาวคณิง เพื่อกพูล
๑๔๐	การเลี้ยงปลาในบ่อดิน(ปลานิล)	ศูนย์เรียนรู้ด้านประมง	หมู่ที่๙ ตำบลบ้านหม้อ อำเภอพิชัย จังหวัดอุตรดิตถ์	นายเลิศ คงแก้ว
๑๔๑	การเลี้ยงปลาในกระชัง(ปลา ทับทิม)	ศูนย์เรียนรู้ด้านประมง	หมู่ที่๑ ตำบลท่ามะเพื่อง อำเภอพิชัย จังหวัดอุตรดิตถ์	นางสาวยุภาพร ประถม
๑๔๒	กลุ่มเกษตรกรอินทรีย์พัฒนาชุมชนบ้านหาดกำแพง	ศูนย์เรียนรู้ด้านการแปรรูปผลิตภัณฑ์ด้านการเกษตร	หมู่ที่๕ ตำบลบ้านโคก อำเภอพิชัย จังหวัดอุตรดิตถ์	นายสายัน บุญแดง
๑๔๓	ศูนย์เรียนรู้ด้านประมง	ศูนย์เรียนรู้ด้านประมง	หมู่ที่๑ ตำบลพญาแมน อำเภอพิชัย จังหวัดอุตรดิตถ์	นายอิทธิกร กิ่งกัน
๑๔๔	กลุ่มเกษตรกรอินทรีย์พัฒนาบ้านท่ามะปราง	ศูนย์เรียนรู้ด้านการแปรรูปผลิตภัณฑ์ด้านการเกษตร	หมู่ที่๑ ตำบลพญาแมน อำเภอพิชัย จังหวัดอุตรดิตถ์	นายอภิสิทธิ์ บุญเสือ
๑๔๕	กลุ่มวิสาหกิจชุมชนผู้เลี้ยงโค-กระบือ นาอิน	ศูนย์เรียนรู้ด้านปศุสัตว์	หมู่ที่๒ ตำบลนาอิน อำเภอพิชัย จังหวัดอุตรดิตถ์	นายอุดม เหล็กสิงห์
๑๔๖	วิสาหกิจชุมชนเกษตรพอเพียงแบบผสมผสานบ้านนาอิน	ศูนย์เรียนรู้เศรษฐกิจพอเพียง/เกษตรทฤษฎีใหม่/เกษตรผสมผสาน	หมู่ที่๒ ตำบลนาอิน อำเภอพิชัย จังหวัดอุตรดิตถ์	นายพลกฤต จันท์ดำ
๑๔๗	วิสาหกิจชุมชนทำข้าวแคบบ้านยางกะไดใต้	ศูนย์เรียนรู้ด้านการแปรรูปผลิตภัณฑ์ด้านการเกษตร	หมู่ที่ ตำบลศรีพนมมาศ อำเภอลับแล จังหวัดอุตรดิตถ์	นางสาวกัญญาวีร์ วันสุข
๑๔๘	ศูนย์จัดการดินปุ๋ยชุมชน	ศูนย์จัดการดินปุ๋ยชุมชน (ศคปช.)	หมู่ที่๔ ตำบลแม่พูล อำเภอลับแล จังหวัดอุตรดิตถ์	นายบรรจง คัมสุวรรณ
๑๔๙	ศูนย์เรียนรู้ด้านประมง	ศูนย์เรียนรู้ด้านประมง	หมู่ที่๔ ตำบลแม่พูล อำเภอลับแล จังหวัดอุตรดิตถ์	นายอดุลย์ ศรีสีบวงค์
๑๕๐	ศูนย์ขยายพันธุ์ไม้ผล	ศูนย์เรียนรู้ด้านไม้ผล	หมู่ที่๔ ตำบลนานกกก อำเภอลับแล จังหวัดอุตรดิตถ์	นายธวัช ดีมูล
๑๕๑	ศูนย์เรียนรู้และถ่ายทอดงานชีวภาพ	ศูนย์เรียนรู้ด้านไม้ผล	หมู่ที่๑๐ ตำบลฝายหลวง อำเภอลับแล จังหวัดอุตรดิตถ์	นายชยพล รั้งสุภัญญ์นิธิกุล
๑๕๒	ศูนย์เรียนรู้ด้านประมง	ศูนย์เรียนรู้ด้านประมง	หมู่ที่๙ ตำบลฝายหลวง อำเภอลับแล จังหวัดอุตรดิตถ์	นางสาวชไมพร นางงาม
๑๕๓	ศูนย์จัดการศัตรูพืชชุมชน	ศูนย์จัดการศัตรูพืชชุมชน (ศจช.)	หมู่ที่๖ ตำบลฝายหลวง อำเภอลับแล จังหวัดอุตรดิตถ์	นายสิงห์ จามูล
๑๕๔	ศูนย์เรียนรู้สหกรณ์การเกษตรเมืองลับแล	ศูนย์เรียนรู้ด้านสหกรณ์	หมู่ที่๑๓ ตำบลฝายหลวง อำเภอลับแล จังหวัดอุตรดิตถ์	นายฉลาด แสนศรี

ที่	ชื่อศูนย์เครือข่าย	ประเภทศูนย์	ที่อยู่	ชื่อเกษตรกร
๑๕๕	ศูนย์เรียนรู้ด้านประมง	ศูนย์เรียนรู้ด้านประมง	หมู่ที่ ๖ ตำบลฝายหลวง อำเภอถ้ำ แล จังหวัดอุตรดิตถ์	นายสิงห์ จามูล
๑๕๖	ศูนย์จัดการศัตรูพืชชุมชน	ศูนย์จัดการศัตรูพืช ชุมชน (ศจช.)	หมู่ที่ ๕ ตำบลชัยจุมพล อำเภอถ้ำ แล จังหวัดอุตรดิตถ์	นายไพฑูรย์ นามกร
๑๕๗	การผลิตมะยงชิดเชิงพาณิชย์ ตาม แนวทางการปฏิบัติทางการเกษตร ที่ดีและเหมาะสม (GAP)	ศูนย์เรียนรู้ด้านไม้ผล	หมู่ที่ ๕ ตำบลชัยจุมพล อำเภอถ้ำ แล จังหวัดอุตรดิตถ์	นางประนอม ใจใหญ่
๑๕๘	ศูนย์เรียนรู้เศรษฐกิจพอเพียง	ศูนย์เรียนรู้เศรษฐกิจ พอเพียง/เกษตรทฤษฎี ใหม่/เกษตรผสมผสาน	หมู่ที่ ๗ ตำบลไผ่ล้อม อำเภอถ้ำแล จังหวัดอุตรดิตถ์	นายสมศักดิ์ ผ่องใส
๑๕๙	กลุ่มวิสาหกิจชุมชนกลุ่มปุ๋ยอินทรีย์ ชีวภาพชุมชนบ้านเกาะตาเพชร	ศูนย์เรียนรู้ด้านการ จัดการดิน	หมู่ที่ ๓ ตำบลไผ่ล้อม อำเภอถ้ำแล จังหวัดอุตรดิตถ์	นายคำนิง เล็งเมือง
๑๖๐	ศูนย์เรียนรู้เฉพาะทางโคเนื้อไม่ ล้อม	ศูนย์เรียนรู้ด้านปศุสัตว์	หมู่ที่ ๑ ตำบลไผ่ล้อม อำเภอถ้ำแล จังหวัดอุตรดิตถ์	นายสมชาย หวังสุภาวงศ์กุล
๑๖๑	โรงเรียนทำกินทำใช้	ศูนย์เรียนรู้เศรษฐกิจ พอเพียง/เกษตรทฤษฎี ใหม่/เกษตรผสมผสาน	หมู่ที่ ๔ ตำบลไผ่ล้อม อำเภอถ้ำแล จังหวัดอุตรดิตถ์	นางสำเร็จ สว่างใจ
๑๖๒	ศูนย์เรียนรู้ด้านประมง	ศูนย์เรียนรู้ด้านประมง	หมู่ที่ ๑ ตำบลทุ่งยั้ง อำเภอถ้ำแล จังหวัดอุตรดิตถ์	นายพิชิต โททัพ
๑๖๓	ศูนย์เรียนรู้ด้านประมง	ศูนย์เรียนรู้ด้านประมง	หมู่ที่ ๖ ตำบลทุ่งยั้ง อำเภอถ้ำแล จังหวัดอุตรดิตถ์	นายอุดร นามสวัสดิ์
๑๖๔	ศูนย์เรียนรู้มาตรฐานการผลิตทาง การเกษตร	ศูนย์เรียนรู้ด้าน มาตรฐานการผลิตทาง การเกษตร	หมู่ที่ ๖ ตำบลทุ่งยั้ง อำเภอถ้ำแล จังหวัดอุตรดิตถ์	นายอุดร นามสวัสดิ์
๑๖๕	ศูนย์ผลิตเมล็ดพันธุ์ถั่วลิสงชุมชน ห้วยบ่อทอง ๑	ศูนย์เรียนรู้ด้านพืชไร่	หมู่ที่ ๖ ตำบลด่านแม่คำมัน อำเภอถ้ำแล จังหวัดอุตรดิตถ์	นางอภัยวัน นวลเปี้ย
๑๖๖	ศูนย์ผลิตเมล็ดพันธุ์ถั่วลิสงชุมชน ห้วยบ่อทอง ๒	ศูนย์เรียนรู้ด้านพืชไร่	หมู่ที่ ๖ ตำบลด่านแม่คำมัน อำเภอถ้ำแล จังหวัดอุตรดิตถ์	นางประเมิญ หลักแหลม
๑๖๗	ศูนย์จัดการศัตรูพืชชุมชน ม.๙ ต. ผักขวาง	ศูนย์จัดการศัตรูพืช ชุมชน (ศจช.)	หมู่ที่ ๙ ตำบลผักขวาง อำเภอทองแสนขัน จังหวัดอุตรดิตถ์	นายวีระชัย วงศ์บุตร
๑๖๘	ศูนย์จัดการดินปุ๋ยชุมชน ม.๙ ต. ผักขวาง	ศูนย์จัดการดินปุ๋ย ชุมชน (ศดปช.)	หมู่ที่ ๙ ตำบลผักขวาง อำเภอทองแสนขัน จังหวัดอุตรดิตถ์	นายจිරพงษ์ กุลให้
๑๖๙	ศูนย์จัดการศัตรูพืชชุมชน ม.๖ ต. ผักขวาง	ศูนย์จัดการศัตรูพืช ชุมชน (ศจช.)	หมู่ที่ ๖ ตำบลผักขวาง อำเภอทองแสนขัน จังหวัดอุตรดิตถ์	นายนาเราะ พิมพ์สวน
๑๗๐	ศูนย์เรียนรู้เศรษฐกิจพอเพียง	ศูนย์เรียนรู้เศรษฐกิจ พอเพียง/เกษตรทฤษฎี ใหม่/เกษตรผสมผสาน	หมู่ที่ ๑๑ ตำบลผักขวาง อำเภอทองแสนขัน จังหวัดอุตรดิตถ์	นายสามารถ มโนรส
๑๗๑	บ้านนาภูผาฟาร์ม ม.๖ ต.ผักขวาง	ศูนย์เรียนรู้เศรษฐกิจ พอเพียง/เกษตรทฤษฎี ใหม่/เกษตรผสมผสาน	หมู่ที่ ๖ ตำบลผักขวาง อำเภอทองแสนขัน จังหวัดอุตรดิตถ์	นางอนงค์ เทียงทัต
๑๗๒	ศูนย์เรียนรู้เศรษฐกิจพอเพียงบ้าน แพะ	ศูนย์เรียนรู้เศรษฐกิจ พอเพียง/เกษตรทฤษฎี ใหม่/เกษตรผสมผสาน	หมู่ที่ ๗ ตำบลบ่อทอง อำเภอทองแสนขัน จังหวัดอุตรดิตถ์	นายนิรุจ ดั่งดี

ที่	ชื่อศูนย์เครือข่าย	ประเภทศูนย์	ที่อยู่	ชื่อเกษตรกร
ที่	ชื่อศูนย์เครือข่าย	ประเภทศูนย์	ที่อยู่	ชื่อเกษตรกร
๑๗๓	ศูนย์เรียนรู้เศรษฐกิจพอเพียงม.๗ ต.บ่อทอง	ศูนย์เรียนรู้เศรษฐกิจพอเพียง/เกษตรทฤษฎีใหม่/เกษตรผสมผสาน	หมู่ที่๗ ตำบลบ่อทอง อำเภอบางบาล จังหวัดอุตรดิตถ์	นายอนงค์ ชอบธรรม
๑๗๔	ศูนย์เรียนรู้เศรษฐกิจพอเพียงม.๑๕ ต.บ่อทอง	ศูนย์เรียนรู้เศรษฐกิจพอเพียง/เกษตรทฤษฎีใหม่/เกษตรผสมผสาน	หมู่ที่๑๕ ตำบลบ่อทอง อำเภอบางบาล จังหวัดอุตรดิตถ์	นางบุญเลิศ บุญปลีก
๑๗๕	ศูนย์เรียนรู้เศรษฐกิจพอเพียงม.๒ ต.บ่อทอง	ศูนย์เรียนรู้เศรษฐกิจพอเพียง/เกษตรทฤษฎีใหม่/เกษตรผสมผสาน	หมู่ที่๒ ตำบลบ่อทอง อำเภอบางบาล จังหวัดอุตรดิตถ์	นางจิตาภา อยู่เจริญ
๑๗๖	ศูนย์เรียนรู้สหกรณ์การเกษตรทองแสนขัน จำกัด	ศูนย์เรียนรู้ด้านสหกรณ์	หมู่ที่๙ ตำบลบ่อทอง อำเภอบางบาล จังหวัดอุตรดิตถ์	นายชัยโย อุดอิน
๑๗๗	ศูนย์เรียนรู้ด้านประมง	ศูนย์เรียนรู้ด้านประมง	หมู่ที่๒ ตำบลบ่อทอง อำเภอบางบาล จังหวัดอุตรดิตถ์	นายอภิัย เขียวเพชร
๑๗๘	ศคปช.ม.๒ ต.บ่อทอง อ.ทองแสนขัน จ.อุตรดิตถ์	ศูนย์จัดการดินปุ๋ยชุมชน (ศคปช.)	หมู่ที่๒ ตำบลบ่อทอง อำเภอบางบาล จังหวัดอุตรดิตถ์	นายพิต คำมิ่ง
๑๗๙	ศูนย์เรียนรู้เทคโนโลยีการผลิตอ้อย	ศูนย์เรียนรู้ด้านพืชไร่	หมู่ที่๓ ตำบลป่าคาย อำเภอบางบาล จังหวัดอุตรดิตถ์	นางเพชรรัตน์ วันแก้ว
๑๘๐	ศูนย์เรียนรู้ด้านประมง	ศูนย์เรียนรู้ด้านประมง	หมู่ที่๗ ตำบลป่าคาย อำเภอบางบาล จังหวัดอุตรดิตถ์	นายขจรศักดิ์ เดชะผล
๑๘๑	ศูนย์เรียนรู้กิจกรรม ต.ป่าคาย อ.ทองแสนขัน	ศูนย์เรียนรู้เศรษฐกิจพอเพียง/เกษตรทฤษฎีใหม่/เกษตรผสมผสาน	หมู่ที่๗ ตำบลป่าคาย อำเภอบางบาล จังหวัดอุตรดิตถ์	นายขจรศักดิ์ เดชะผล
๑๘๒	ศูนย์เรียนรู้เศรษฐกิจพอเพียง	ศูนย์เรียนรู้เศรษฐกิจพอเพียง/เกษตรทฤษฎีใหม่/เกษตรผสมผสาน	หมู่ที่๓ ตำบลน้ำพี้ อำเภอบางบาล จังหวัดอุตรดิตถ์	นายเฉลียว มีแก้วแกม
๑๘๓	ศูนย์เรียนรู้เศรษฐกิจพอเพียงบ้านห้วยปลาตุก	ศูนย์เรียนรู้เศรษฐกิจพอเพียง/เกษตรทฤษฎีใหม่/เกษตรผสมผสาน	หมู่ที่๕ ตำบลน้ำพี้ อำเภอบางบาล จังหวัดอุตรดิตถ์	นางดอกพุดน้อย มั่นไสย
๑๘๔	ศูนย์เรียนรู้เศรษฐกิจพอเพียงชุมชนตำบลน้ำพี้	ศูนย์เรียนรู้ด้านปศุสัตว์	หมู่ที่๖ ตำบลน้ำพี้ อำเภอบางบาล จังหวัดอุตรดิตถ์	นายชวลิต เกษมสำราญ
๑๘๕	ศูนย์เรียนรู้เศรษฐกิจพอเพียงบ้านป่าไม้เนินสะอาด	ศูนย์เรียนรู้เศรษฐกิจพอเพียง/เกษตรทฤษฎีใหม่/เกษตรผสมผสาน	หมู่ที่๗ ตำบลน้ำพี้ อำเภอบางบาล จังหวัดอุตรดิตถ์	นายลอง ปานทอง
๑๘๖	ศูนย์เรียนรู้เครือข่ายบ้านหนองหิน	ศูนย์เรียนรู้เศรษฐกิจพอเพียง/เกษตรทฤษฎีใหม่/เกษตรผสมผสาน	หมู่ที่๖ ตำบลน้ำพี้ อำเภอบางบาล จังหวัดอุตรดิตถ์	นายภิศิษฐ์ วงศ์ทอง
๑๘๗	ศูนย์เรียนรู้ด้านประมง	ศูนย์เรียนรู้ด้านประมง	หมู่ที่๙ ตำบลน้ำพี้ อำเภอบางบาล จังหวัดอุตรดิตถ์	นายประพจน์ เรืองรัมย์
๑๘๘	วนเกษตรและเกษตรผสมผสาน	ศูนย์เรียนรู้เศรษฐกิจพอเพียง/เกษตรทฤษฎีใหม่/เกษตรผสมผสาน	หมู่ที่๗ ตำบลน้ำพี้ อำเภอบางบาล จังหวัดอุตรดิตถ์	จำสืบเอกธานินทร์ ชินวงศ์พรหม

๑๐. ข้อมูล ๑ ตำบล ๑ กลุ่มเกษตรกรทฤษฎีใหม่

สรุปจำนวนเกษตรกรที่เข้าร่วมโครงการ ๑ ตำบล ๑ กลุ่มเกษตรกรทฤษฎีใหม่ จังหวัดอุดรธานี ระยะที่ ๑-๖

อำเภอ	ตำบล	จำนวนเกษตรกร ระยะที่ ๑ - ๓	จำนวนเกษตรกร ระยะที่ ๔ - ๕	จำนวนเกษตรกร ระยะที่ ๖	รวม (ราย)
เมืองอุดรธานี	ท่าเสา	๒	๐	๐	๒
	บ้านดำน	๓	๐	๐	๓
	ถ้ำกลอง	๕	๐	๓	๘
	วังกะพี้	๒	๒	๐	๔
	น้ำริด	๐	๓	๐	๓
ตรอน	ข่อยสูง	๗	๑	๑	๙
	หาดสองแคว	๔	๐	๐	๔
	วังแดง	๒	๐	๒	๔
	น้ำอ่าง	๒	๔	๔	๑๐
พิชัย	ท่ามะเฟือง	๓	๙	๐	๑๒
	นาอิน	๐	๒	๑	๓
บ้านโคก	บ้านโคก	๘	๑	๐	๙
รวม		๓๘	๒๒	๑๑	๗๑

๑๑. ข้อมูลการเกษตรทฤษฎีใหม่ (๕ ปรุสาน สืบสานเกษตรทฤษฎีใหม่ถวายในหลวง)

จุดเรียนรู้ตามโครงการเกษตรทฤษฎีใหม่ ภายใต้รูปแบบเกษตรกรรมยั่งยืน ปีงบประมาณ พ.ศ. ๒๕๖๔

ที่	ชื่อเกษตรกร	ที่อยู่				เข้าร่วม โครงการฯ ปี	หน่วยงานรับผิดชอบ
		บ้านเลขที่	หมู่ที่	ตำบล	อำเภอ		
๑	นายศักดิ์ พันธุ์เจริญ	๑๕๖/๑	๕	ท่าปลา	ท่าปลา	๒๕๖๐	สำนักงานประมงจังหวัด
๒	นายแปลง เพ็ชรเสา	๑๑๑	๕	น้ำหมัน	ท่าปลา	๒๕๖๑	สำนักงานประมงจังหวัด
๓	นายสมพร ธิจร	๓๕	๘	หาดลำ	ท่าปลา	๒๕๖๐	สำนักงานประมงจังหวัด
๔	นางสังเวียน โนนาศ	๔	๗	ร่วมจิต	ท่าปลา	๒๕๖๒	สำนักงานประมงจังหวัด
๕	นายกนกภณ จันแจ	๕๐/๑	๑๐	ฝายหลวง	ลับแล	๒๕๖๒	สำนักงานประมงจังหวัด
๖	นายสมศักดิ์ ผ่องใส	๕๓	๔	ไผ่ล้อม	ลับแล	๒๕๖๐	ศูนย์วิจัยและพัฒนาการเกษตร
๗	นายพิพัฒน์ กุลไช	๑๕๕/๒	๒	ไผ่ล้อม	ลับแล	๒๕๖๑	ศูนย์วิจัยและพัฒนาการเกษตร
๘	นางสำเร็จ สว่างใจ	๖๓	๔	ไผ่ล้อม	ลับแล	๒๕๖๑	ศูนย์วิจัยและพัฒนาการเกษตร
๙	นายสิงห์ จามูล	๒๕/๑	๑๑	ฝายหลวง	ลับแล	๒๕๖๑	ศูนย์วิจัยและพัฒนาการเกษตร
๑๐	นายละออง ปานทอง	๕๙	๗	น้ำพี้	ทองแสนขัน	๒๕๖๑	สำนักงานปฏิรูปที่ดินเพื่อเกษตรกรรม
๑๑	นายสังข์ มีมา	๑๑	๔	บ้านเสี้ยว	ฟากท่า	๒๕๖๐	สำนักงานปฏิรูปที่ดินเพื่อเกษตรกรรม
๑๒	นายบุญสูง เรืองเดช	๑๕๙	๑๑	วังแดง	ตรอน	๒๕๖๐	สำนักงานปศุสัตว์จังหวัด
๑๓	นายฉนะ อุปะทะ	๒๘/๑	๑	น้ำอ่าง	ตรอน	๒๕๖๐	สำนักงานปศุสัตว์จังหวัด
๑๔	นายจิรวัดน์ ชมภูน้อย	๑๕๓	๔	ท่าแฝก	น้ำปาด	๒๕๖๐	สำนักงานตรวจบัญชีสหกรณ์
๑๕	นายชนะ ผาทอง	๕๑	๑	นาขุม	บ้านโคก	๒๕๖๐	สถานีพัฒนาที่ดิน
๑๖	นางศศิธร อ่อนคง	๕๓/๒	๓	คิ่งตะเภา	เมือง	๒๕๖๐	สำนักงานสหกรณ์จังหวัด
๑๗	นางมารศรี สิงห์เสวก		๔	วังดิน	เมือง	๒๕๖๐	สำนักงานสหกรณ์จังหวัด
๑๘	นางจำลอง สิริจู	๕๒/๑	๑๐	ท่าเสา	เมือง	๒๕๖๒	สำนักงานเกษตรจังหวัด
๑๙	นางเขมจิรา สร้อยสุวรรณ	๒๕๐	๗	วังกะพี้	เมือง	๒๕๖๒	สำนักงานเกษตรจังหวัด

ที่	ชื่อเกษตรกร	ที่อยู่				เข้าร่วมโครงการฯ ปี	หน่วยงานรับผิดชอบ
		บ้านเลขที่	หมู่ที่	ตำบล	อำเภอ		
๒๐	นางเหมือน แจ่มมั่น	๕๙/๒	๑	บ้านด่าน	เมือง	๒๕๖๒	สำนักงานเกษตรจังหวัด
๒๑	นางปริณดา พุยน้อย	๑๓๑	๑	ผักขวง	ทองแสนขัน	๒๕๖๒	สำนักงานเกษตรจังหวัด
๒๒	นายคำหล้า ค่ายคำ	๘๘/๒	๒	น้ำไคร้	น้ำปาด	๒๕๖๒	สำนักงานเกษตรจังหวัด
๒๓	นายอดิศักดิ์ เฮ้าปาน	๗๕/๒	๕	แสนตอ	น้ำปาด	๒๕๖๒	สำนักงานเกษตรจังหวัด
๒๔	นายสมศักดิ์ ซ้อนสมบัติ	๑/๑	๒	ท่าแฝก	น้ำปาด	๒๕๖๒	สำนักงานเกษตรจังหวัด
๒๕	นายภัทรพงษ์ ปัญญาสงค์	๖	๖	บ้านเสี้ยว	พากท่า	๒๕๖๒	สำนักงานเกษตรจังหวัด
๒๖	นายณรงค์วัฒน์ ไชยเขาน	๒๓๒/๖	๖	บ้านเสี้ยว	พากท่า	๒๕๖๒	สำนักงานเกษตรจังหวัด
๒๗	นางสาวมณีนรัตน์ ภาโนมัย	๒๘	๙	ไร่อ้อย	พิชัย	๒๕๖๒	สำนักงานเกษตรจังหวัด
๒๘	นายปรีชา ห่องบัว	๑๕๔	๓	บ้านหม้อ	พิชัย	๒๕๖๐	สำนักงานเกษตรจังหวัด
๒๙	นายนิคม เร่งเจริญ	๓๐	๙	คอรุม	พิชัย	๒๕๖๑	สำนักงานเกษตรจังหวัด
๓๐	นายพงษ์ศิริวัฒน์ พิณทอง	๑๒๓	๑	นายาง	พิชัย	๒๕๖๐	สำนักงานเกษตรจังหวัด
๓๑	นางชมพูนุเกศต์ แวงตา	๓๙/๒	๖	ท่าสัก	พิชัย	๒๕๖๒	สำนักงานเกษตรจังหวัด
๓๒	นายดาวรุ่ง ช้างต่อ	๒๖	๙	ท่ามะเฟือง	พิชัย	๒๕๖๑	สำนักงานเกษตรจังหวัด
๓๓	นางกัลยา ทองศรีจันทร์	๖๕/๒	๒	บ้านดารา	พิชัย	๒๕๖๐	สำนักงานเกษตรจังหวัด
๓๔	นางสมบัติ อ่องอ่อง	๔	๑	ไผ่ล้อม	ลับแล	๒๕๖๑	ศูนย์เมล็ดพันธุ์ข้าวแพร่
๓๕	นายสุรียา อินจ่าย	๒๐๔	๔	หาดกรวด	เมือง	๒๕๖๒	ศูนย์เมล็ดพันธุ์ข้าวแพร่
๓๖	นายนิติธร ปามิตร	๓๔๙	๓	บ้านโคก	บ้านโคก	๒๕๖๑	สถานีพัฒนาที่ดิน
๓๗	นายวิทยา มีหอม	๑๕	๖	บ้านเสี้ยว	พากท่า	๒๕๖๒	สำนักงานปฏิรูปที่ดินเพื่อเกษตรกรรม
๓๘	นายสนั่น อำเมือง	๖/๒	๔	ไผ่ล้อม	ลับแล	๒๕๖๐	ศูนย์วิจัยและพัฒนาการเกษตร
๓๙	นายบรรณศักดิ์ เครือคำ	๕๔/๑	๓	ด่านแม่คำมัน	ลับแล	๒๕๖๐	ศูนย์วิจัยและพัฒนาการเกษตร
๔๐	นายสมหมาย เณรแย้ม	๗๗	๔	ทุ่งยั้ง	ลับแล	๒๕๖๐	ศูนย์วิจัยและพัฒนาการเกษตร
๔๑	ด.ต.อัครงค์ บุญมาละ	๕๓/๒	๕	ฝายหลวง	ลับแล	๒๕๖๑	ศูนย์วิจัยและพัฒนาการเกษตร
๔๒	นายประเสริฐ พุไผ่ตีบ	๖๕	๑	วังดิน	เมือง	๒๕๖๐	สำนักงานสหกรณ์จังหวัด

๑๒. ข้อมูล Smart Farmer และ Young Smart Farmer

อำเภอ	จำนวน Smart Farmer (ราย)	จำนวน Young Smart Farmer (ราย)	รวม
เมืองอุตรดิตถ์	๕๘๐	๖๙	๖๔๙
ตรอน	๒๗๕	๓๓	๓๐๘
ท่าปลา	๑๑๒	๓๕	๑๔๗
น้ำปาด	๙๒	๑๑	๑๐๓
พากท่า	๘๘	๓๔	๑๒๒
บ้านโคก	๒๒๓	๑๙	๒๔๒
พิชัย	๔๙๘	๔๘	๕๔๖
ลับแล	๒๐๙	๔๑	๒๕๐
ทองแสนขัน	๑๕๒	๓๔	๑๘๖
รวม	๒,๒๒๙	๓๒๔	๒,๕๕๓

ที่มา : หน่วยงานสังกัดกระทรวงเกษตรและสหกรณ์จังหวัดอุตรดิตถ์ ข้อมูลสะสมตั้งแต่ปี ๒๕๕๘ - ๒๕๖๓

๑๓. ข้อมูลสถาบันเกษตรกรและองค์กรเกษตรกร

๑๓.๑ ประเภทสหกรณ์และจำนวนสมาชิกในจังหวัดอุดรดิตถ์

ประเภทสหกรณ์	จำนวนสหกรณ์ (แห่ง)	จำนวนสมาชิก		
		รวมสมาชิกทั้งหมด (คน)	สมาชิกสามัญ (คน)	สมาชิกสมทบ (คน)
๑. สหกรณ์การเกษตร	๗๔	๑๐๖,๒๖๕	๑๐๒,๕๔๓	๓,๗๒๒
๒. สหกรณ์ประมง	๑	๒๐๐	๑๘๙	๑๑
๓. สหกรณ์นิคม	๓	๔,๔๒๗	๔,๓๖๘	๕๙
๔. สหกรณ์ออมทรัพย์	๙	๑๕,๗๗๘	๑๓,๙๗๙	๑,๗๙๙
๕. สหกรณ์ร้านค้า	-	-	-	-
๖. สหกรณ์บริการ	๓	๑๖๕	๑๖๕	-
๗. สหกรณ์เครดิตยูเนียน	-	-	-	-
รวม	๙๐	๑๒๖,๘๓๕	๑๒๑,๒๔๔	๕,๕๙๑

ที่มา : สำนักงานสหกรณ์จังหวัดอุดรดิตถ์ ข้อมูล ณ วันที่ ๑ มกราคม ๒๕๖๔

๑๓.๒ ประเภทกลุ่มเกษตรกรและจำนวนสมาชิกในจังหวัดอุดรดิตถ์

ประเภทกลุ่มเกษตรกร	จำนวนกลุ่ม เกษตรกร (แห่ง)	จำนวนสมาชิก		
		รวมสมาชิกทั้งหมด (คน)	สมาชิกสามัญ (คน)	สมาชิกสมทบ (คน)
๑. กลุ่มเกษตรกรทำนา	๔๕	๖,๘๓๕	๖,๘๓๕	-
๒. กลุ่มเกษตรกรทำสวน	๕	๕๖๔	๕๖๔	-
๓. กลุ่มเกษตรกรเลี้ยงสัตว์	๒	๙๕	๙๕	-
๔. กลุ่มเกษตรกรทำไร่	๔	๔๑๓	๔๑๓	-
๕. ชุมชนประมงท้องถิ่น	-	-	-	-
๖. กลุ่มเกษตรกรอื่น ๆ (ระบุ)	-	-	-	-
รวม	๕๖	๗,๙๐๗	๗,๙๐๗	-

ที่มา : สำนักงานสหกรณ์จังหวัดอุดรดิตถ์ ข้อมูล ณ วันที่ ๑ มกราคม ๒๕๖๔

๑๓.๓ วิสาหกิจชุมชน

๑) ข้อมูลรายชื่อวิสาหกิจชุมชนที่เคยประกอบการโดยเป็นนิติบุคคลการก่อนการยื่นขอจดทะเบียน

ที่	ชื่อ วิสาหกิจชุมชน	ที่ตั้ง	นิติบุคคล
๑	กลุ่มไร่นาสวนผสมผสาน ม.๓	๑๐๒ หมู่ ๓ ต.ขุนผา อ.เมืองอุดรดิตถ์ จ.อุดรดิตถ์ โทรศัพท์ ๐๙๘๗๗๖๖๗๙๙	วิสาหกิจชุมชนกลุ่มไร่นาสวนผสม ม.๓ ต.ขุนผา
๒	ช้างดี	๑ หมู่ ๓ ต.ท่าเสา อ.เมืองอุดรดิตถ์ จ.อุดรดิตถ์ โทรศัพท์ ๐๕๕๕๑๗๓๗๑	สุรชัยรุ่งเรือง
๓	กลุ่มผู้เลี้ยงโคเนื้อร่วมจิต	๔๕ หมู่ ๙ ต.ร่วมจิต อ.ท่าปลา จ.อุดรดิตถ์ โทรศัพท์ ๐๘๐๘๓๖๖๕๘	กลุ่มเกษตรกรผู้เลี้ยงสัตว์บ้านเนินสิงห์
๔	สิงห์นาคา	๓๐ หมู่ ๓ ต.ท่าปลา อ.ท่าปลา จ.อุดรดิตถ์ โทรศัพท์ ๐๘๙๖๗๑๓๙๕๓	ผลิตสุรากลั่นชุมชนกลุ่มนาคาทอง
๕	นาคาทอง	๘๘/๑ หมู่ ๓ ต.ท่าปลา อ.ท่าปลา จ.อุดรดิตถ์ โทรศัพท์ ๐๘๙๔๔๘๘๕๗	ผลิตสุรากลั่นชุมชนกลุ่มนาคาทอง
๖	กลุ่มเกษตรกรทำสวนไม้ผล ตำบลหาดลำ	๕/๑ หมู่ ๕ ต.หาดลำ อ.ท่าปลา จ.อุดรดิตถ์ โทรศัพท์ ๐๑๙๗๓๑๔๑๓	กลุ่มเกษตรกรทำสวนไม้ผลตำบลหาดลำ

ที่	ชื่อ วิสาหกิจชุมชน	ที่ตั้ง	นิติบุคคล
๗	นาแปลงใหญ่ กลุ่มเกษตรกรข้าวหอมนาอิน	๑๑๕ หมู่ ๗ ต.นาอิน อ.พิชัย จ.อุตรดิตถ์ โทรศัพท์ ๐๘๔๕๙๓๙๓๕๔	ห้างหุ้นส่วนจำกัดกลุ่มข้าวหอมนาอิน
๘	แปรรูปการเกษตรทองดี	๑๑/๒ หมู่ ๑ ต.บ้านหม้อ อ.พิชัย จ.อุตรดิตถ์ โทรศัพท์ ๐๖๒๕๖๔๕๒๖๓	สหกรณ์การเกษตร
๙	สุรากลับบ้านริมคลอง	๑๗ หมู่ ๖ ต.ไผ่ล้อม อ.ลับแล จ.อุตรดิตถ์ โทรศัพท์ ๐๓๑๖๗๔๓๒๖	ไม่มี
๑๐	กลุ่มเกษตรกรทำนาป่าคาย	๕๙/๓ หมู่ ๑ ต.ป่าคาย อ.ทองแสนขัน จ.อุตรดิตถ์ โทรศัพท์ ๐๙๖๑๕๐๑๙๓	กลุ่มเกษตรกรทำนาป่าคาย
๑๑	กลุ่มเกษตรกรทำนาบ่อทอง	๑๐๒ หมู่ ๑๒ ต.บ่อทอง อ.ทองแสนขัน จ.อุตรดิตถ์ โทรศัพท์ ๐๖๒๐๒๘๙๘๓	ทำนา

๒) ข้อมูลสรุปประเภทกิจการของวิสาหกิจชุมชนและ/หรือข่ายที่ผลิตสินค้าและบริการ

ลำดับที่	เขต/จังหวัด/อำเภอ	วิสาหกิจชุมชน จำนวน (แห่ง)	เครือข่ายวิสาหกิจชุมชน จำนวน (แห่ง)
๑	เมืองอุตรดิตถ์	๑๗๘	๗
๒	ตรอน	๗๘	๒
๓	ท่าปลา	๑๑๗	๐
๔	น้ำปาด	๑๑๕	๐
๕	ฟากท่า	๗๐	๐
๖	บ้านโคก	๗๐	๐
๗	พิชัย	๑๑๔	๐
๘	ลับแล	๑๐๕	๐
๙	ทองแสนขัน	๙๖	๐
รวมทั้งหมด		๙๔๓	๙

๓) ข้อมูลสรุปจำนวนวิสาหกิจชุมชนและเครือข่ายวิสาหกิจชุมชนที่อนุมัติการจดทะเบียนแล้ว
จำแนกตามประเภทกิจการ

ลำดับที่	ประเภทกิจการ	จำนวนแห่ง	
		วิสาหกิจชุมชน	เครือข่ายวิสาหกิจชุมชน
การผลิตสินค้า			
๑	การผลิตพืช	๓๗๐	๕
๒	การผลิตปศุสัตว์	๑๙๔	๑
๓	การผลิตประมง	๔๑	๑
๔	การแปรรูปและผลิตภัณฑ์อาหาร	๑๖๙	๓
๕	ผลิตภัณฑ์ผ้าทอ/เสื้อผ้า	๖๙	๐
๖	เครื่องจักสาน	๒๙	๐

ลำดับที่	ประเภทกิจการ	จำนวนแห่ง	
		วิสาหกิจชุมชน	เครือข่ายวิสาหกิจชุมชน
๗	ดอกไม้ประดิษฐ์	๑๐	๐
๘	เครื่องจักรกล	๑	๐
๙	ของชำร่วย / ของที่ระลึก	๖	๐
๑๐	ผลิตภัณฑ์สมุนไพร	๒๑	๐
๑๑	เครื่องดื่ม	๗๘	๐
๑๒	เครื่องประดับ/อัญมณี	๑	๐
๑๓	เครื่องมือ/เฟอร์นิเจอร์	๑๒	๐
๑๔	เครื่องหนัง	๐	๐
๑๕	การผลิตปัจจัยการผลิต	๙๐	๐
๑๖	เครื่องบิน	๓	๐
๑๗	สิ่งประดิษฐ์จากโลหะ	๔	๐
๑๘	การผลิตสินค้าอื่นๆ	๖๐	๑
การให้บริการ			
๑	ร้านค้าชุมชน	๑๕	๒
๒	ออมทรัพย์ชุมชน	๑๑	๐
๓	ท่องเที่ยว	๑๓	๒
๔	สุขภาพ	๐	๐
๕	ซ่อมเครื่องจักรกล	๐	๐
๖	บริการอื่นๆ	๑๑๙	๕

๔) ข้อมูลสรุปผลการประเมินศักยภาพจำแนกตามพื้นที่ ภาพรวมทั้งหมดของจังหวัดอุดรดิตถ์

ลำดับที่	เขต/จังหวัด/อำเภอ	วิสาหกิจชุมชน (แห่ง)						
		ดี	ร้อยละ	ปานกลาง	ร้อยละ	ปรับปรุง	ร้อยละ	รวม
๑	เมืองอุดรดิตถ์	๑๑	๑๕.๗๑	๔๐	๕๗.๑๔	๑๙	๒๗.๑๔	๗๐
๒	ตรอน	๓๑	๔๙.๒๑	๓๒	๕๐.๗๙	๐	๐	๖๓
๓	ท่าปลา	๓๔	๗๙.๐๗	๙	๒๐.๙๓	๐	๐	๔๓
๔	น้ำปาด	๑๘	๓๙.๑๓	๒๗	๕๘.๗	๑	๒.๑๗	๔๖
๕	พากทำ	๑๘	๕๘.๐๖	๑๓	๔๑.๙๔	๐	๐	๓๑
๖	บ้านโคก	๒๑	๓๓.๘๗	๔๑	๖๖.๑๓	๐	๐	๖๒
๗	พิชัย	๑๕	๑๕.๗๙	๗๒	๗๕.๗๙	๘	๘.๔๒	๙๕
๘	ลับแล	๖๔	๗๗.๑๑	๑๙	๒๒.๘๙	๐	๐	๘๓
๙	ทองแสนขัน	๑๗	๒๗.๔๒	๔๒	๖๗.๗๔	๓	๔.๘๔	๖๒
รวมทั้งหมด		๒๒๙	๔๑.๒๖	๒๙๕	๕๓.๑๕	๓๑	๕.๕๙	๕๕๕

ที่มา : สำนักงานเกษตรจังหวัดอุดรดิตถ์ ข้อมูล ณ วันที่ ๗ มิถุนายน ๒๕๖๔

๑๔. ข้อมูลร้านจำหน่ายปัจจัยการผลิตด้านการเกษตรและด้านปศุสัตว์ในพื้นที่จังหวัดอุดรดิตถ์

๑๔.๑ ข้อมูลจำนวนร้านจำหน่ายปัจจัยการผลิตด้านการเกษตรในพื้นที่จังหวัดอุดรดิตถ์

อำเภอ	จำหน่ายปัจจัยผลิตทางการเกษตร						จำหน่าย ทั้ง ๓ ชนิด	รวม
	วัตถุดิบ อินทรีย์	ปุ๋ย	เมล็ด พันธุ์	วัตถุดิบ อินทรีย์ และ ปุ๋ย	วัตถุดิบอินทรีย์ และเมล็ด พันธุ์	ปุ๋ย และ เมล็ดพันธุ์		
อำเภอตรอน	-	๗	๕	๓	-	๑๘	๑๑	๔๔
อำเภอทองแสนขัน	๑	๕	๒	๒	๑	๑๓	๑๗	๔๑
อำเภอท่าปลา	-	๖	๓	-	-	๑๔	๑๑	๓๔
อำเภอน้ำปาด	-	๘	๒	๓	-	๒๐	๑๒	๔๕
อำเภอบ้านโคก	-	๒	๖	๑	๑	๑๑	๑๔	๓๕
อำเภอพิชัย	๓	๑๙	๑๒	๗	๒	๓๘	๓๘	๑๑๙
อำเภอปากทำ	๑	๒	๑	๑	-	๘	๕	๑๘
อำเภอเมืองอุดรดิตถ์	-	๒๓	๔	๓	-	๔๑	๒๘	๙๙
อำเภอลับแล	๑	๑๖	๒	๕	๑	๒๒	๑๔	๖๑
รวม	๖	๘๘	๓๗	๒๕	๕	๑๘๕	๑๕๐	๔๙๖

ที่มา : ศูนย์วิจัยและพัฒนาการเกษตรอุดรดิตถ์ ข้อมูลณ วันที่ ๘ มิถุนายน ๒๕๖๔

๑๔.๒ ข้อมูลสรุปร้านอาหารสัตว์ควบคุมเฉพาะในพื้นที่จังหวัดอุดรดิตถ์

ที่	อำเภอ	จำนวนร้านค้า
๑	ตรอน	๒๑
๒	ทองแสนขัน	๑๗
๓	ท่าปลา	๑๕
๔	น้ำปาด	๑๒
๕	บ้านโคก	๗
๖	พิชัย	๑๘
๗	ปากทำ	๕
๘	เมืองอุดรดิตถ์	๖๙
๙	ลับแล	๑๕
	รวม	๑๗๙

ที่มา : สำนักงานปศุสัตว์จังหวัดอุดรดิตถ์ ข้อมูลณ วันที่ ๑๐ มิถุนายน ๒๕๖๔

๑๕. ข้อมูลด้านเทคโนโลยีพลังงานทดแทนเพื่อการเกษตร

๑๕.๑ กลุ่มวิสาหกิจชุมชนโรงอบแห้งพลังงานแสงอาทิตย์

ที่	ชื่อกลุ่ม	ที่อยู่	ชื่อประธานกลุ่ม
๑	กลุ่มวิสาหกิจชุมชนแปรรูปมะขามหวาน	หมู่ ๑ ต.บ้านเสี้ยว อ.ปากท่า จ.อุตรดิตถ์	นางมลรัตน์ ท้าวน้อย
๒	กลุ่มวิสาหกิจชุมชนเมล็ดมะม่วงหิมพานต์	หมู่ ๔ ต.วังดิน อ.เมือง จ.อุตรดิตถ์	นายประเสริฐ ฟูไฝ่ตีบ
๓	กลุ่มวิสาหกิจชุมชนแปรรูปผลิตภัณฑ์เห็ด	หมู่ ๒ ต.ไผ่ล้อม อ.ลับแล จ. อุตรดิตถ์	นางมาลัย ทองอยู่
๔	กลุ่มวิสาหกิจชุมชนเกษตรสุขภาพ	หมู่ ๖ ต.บ้านเกาะ อ.เมือง จ.อุตรดิตถ์	นางพัชนี สุรินทร์
๕	กลุ่มวิสาหกิจชุมชนข้าวแคบ-ข้าวพัน	ต.ศรีพนมมาศ อ.เมือง จ.อุตรดิตถ์	นางสาวกัญญาวี วันสุข
๖	กลุ่มวิสาหกิจชุมชนไข่เค็มกะทิสมุนไพรรูปเปอร์จิ๋ว	หมู่ ๔ ต.ม่วงเจ็ดต้น อ.บ้านโคก จ.อุตรดิตถ์	นางบุญจันทร์ เลิศสกุล
๗	กลุ่มวิสาหกิจชุมชนข้าวคนละมุง	หมู่ ๔ ต.ไร่ฮ้อย อ.พิชัย จ.อุตรดิตถ์	นางกานดา จงอยู่สุข
๘	กลุ่มวิสาหกิจชุมชนแปรรูปผลผลิตการเกษตรน้ำหมักใหม่เจริญ	หมู่ ๑๑ ต.ผักขวง อ.ทองแสนขัน จ.อุตรดิตถ์	นางราตรี แสงสุข
๙	กลุ่มวิสาหกิจชุมชนคนรักพลังงานบ้านห้วยบง	หมู่ ๗ อ.ป่าเช่า อ.เมือง จ.อุตรดิตถ์	นายลือ เกิดสาย
๑๐	กลุ่มวิสาหกิจชุมชนตำบลร่วมจิต	๑๑๘/๑ ม.๓ บ้านร่วมจิต ต.ร่วมจิต อ.ท่าปลา จ.อุตรดิตถ์	นางเจริญ ง่ายยศ
๑๑	กลุ่มวิสาหกิจชุมชนโรงเรียนทำกิน-ทำใช้	บ้านดงสระแก้ว ต.ไผ่ล้อม อ.ลับแล จ.อุตรดิตถ์	นางสำเร็จ สว่างใจ
๑๒	กลุ่มวิสาหกิจชุมชนผู้ผลิตสับปะรดห้วยมุ่นครบวงจร	ต.ห้วยมุ่น อ.น้ำปาด จ.อุตรดิตถ์	นางสาวธิดารัตน์
๑๓	กลุ่มวิสาหกิจชุมชนกลุ่มธุรกิจจักสานงานคนแก่	ต.หาดงิ้ว อ.เมือง จ.อุตรดิตถ์	นายบุญธรรม อินเบิด
๑๔	กลุ่มวิสาหกิจชุมชนเกษตรอินทรีย์บ้านข่อยสูง	ต.ข่อยสูง อ.ตรอน จ.อุตรดิตถ์	นางชญาณิล มั่นอิม
๑๕	กลุ่มวิสาหกิจชุมชนนวดแผนไทยด้วยสมุนไพรเพื่อสุขภาพ	ต.เด่นเหล็ก อ.น้ำปาด จ.อุตรดิตถ์	นางนลินทิพย์
๑๖	กลุ่มวิสาหกิจชุมชนมะม่วงหิมพานต์และผลผลิตทางการเกษตร	ต.บ้านเสี้ยว อ.ปากท่า (ระบบอบแห้งขนาด๒x๒ เมตร)	นางกัลยา ชัยวัง

๑๕.๒ ผู้ได้รับสนับสนุนระบบสูบน้ำด้วยพลังงานแสงอาทิตย์

ที่	สถานที่ได้รับสนับสนุน	ที่อยู่	ชื่อ-เบอร์โทรศัพท์ ผู้ดูแลระบบ
๑	บ้านยางโตน (ระบบเกษตร)	หมู่ที่ ๔ ต.วังดิน อ.เมืองอุตรดิตถ์ จ.อุตรดิตถ์	ผู้ช่วยประเสริฐ ๐๘๙-๒๖๙-๘๘๐๑
๒	บ้านห้วยไร่ (ระบบประปา)	หมู่ที่ ๕ ต.ทุ่งยั้ง อ.ลับแล จ.อุตรดิตถ์	ลุงสาย ๐๘๑-๐๓๘-๔๔๘๙
๓	บ้านหัวดุม (ระบบประปา)	หมู่ที่ ๑๐ ต.ทุ่งยั้ง อ.ลับแล จ.อุตรดิตถ์	ฟิล์มโชค

ที่	สถานที่ได้รับสนับสนุน	ที่อยู่	ชื่อ-เบอร์โทรศัพท์ ผู้ดูแลระบบ
๔	บ้านดงสระแก้ว ๑ (ระบบเกษตร)	หมู่ที่ ๕ ต.ไผ่ล้อม อ.ลับแล จ.อุตรดิตถ์	นายกบ้านดงสระแก้ว
๕	บ้านดงสระแก้ว ๒ (ระบบเกษตร)	หมู่ที่ ๕ ต.ไผ่ล้อม อ.ลับแล จ.อุตรดิตถ์	นายกบ้านดงสระแก้ว

ที่มา : สำนักงานพลังงานจังหวัดอุตรดิตถ์ ข้อมูล ณ วันที่ ๑๐ มิถุนายน ๒๕๖๔

๑๖. ข้อมูลโรงงานและแหล่งรับซื้อผลผลิตทางการเกษตร

๑๖.๑ ข้อมูลโรงงานอุตสาหกรรม จังหวัดอุตรดิตถ์

อำเภอ	ประเภทการเกษตร	ประเภททั่วไป	รวม
เมืองอุตรดิตถ์	๓๗	๙๐	๑๒๗
ตรอน	๙	๑๐	๑๙
ทองแสนขัน	๑๔	๒๐	๓๖
ท่าปลา	-	๕	๕
น้ำปาด	๕	๔	๙
บ้านโคก	๕	๒	๗
พิชัย	๘	๑๔	๒๒
ฟากท่า	-	๑	๑
ลับแล	๒	๘	๑๐
รวม	๘๐	๑๕๖	๒๓๖

ที่มา : สำนักงานอุตสาหกรรมจังหวัดอุตรดิตถ์ ข้อมูล ณ วันที่ ๑๐ มิถุนายน ๒๕๖๔

๑๖.๒ ข้อมูลโรงงานอุตสาหกรรม ด้านการเกษตร จังหวัดอุตรดิตถ์

ที่	ชื่อโรงงาน	ประกอบกิจการ	จำนวน คนงาน	อำเภอ	โทรศัพท์
๑	ห้างหุ้นส่วนจำกัด เล่าชุ่มเสียง (อุตรดิตถ์)	ทำลูกทาวเชื่อม หน่อไม้ บรรจุกะป๋องและป๊อป	๒๒	เมืองอุตรดิตถ์	๔๑๑๒๙๔
๒	ห้างหุ้นส่วนจำกัด อุตรดิตถ์จันทร์พานิช	ทำลูกทาวเชื่อม หน่อไม้บรรจุกะป๋อง	๑๖	เมืองอุตรดิตถ์	
๓	บุญญะศาสตร์	ทำเส้นก๋วยเตี๋ยว	๒๕	เมืองอุตรดิตถ์	๐๕๕-๔๑๑๑๗๙
๔	โรงสีคะวีรัตน์	สีข้าว (กำลังสีสูงสุดของ ร้านสีข้าว ๕๐ เกวียน/วัน)	๒๕	เมืองอุตรดิตถ์	๐๕๕-๔๑๑๖๗๗
๕	สหกรณ์การเกษตรเมือง อุตรดิตถ์ จำกัด	อบเมล็ดพืช สีข้าว และเก็บรักษา ข้าวเปลือกในไซโล กำลังการผลิต ๔๐ เกวียน/วัน	๙	เมืองอุตรดิตถ์	
๖	โรงสีสหกรณ์การเกษตร เมืองอุตรดิตถ์	เก็บรักษา เมล็ดพืช	๑๖	เมืองอุตรดิตถ์	๐๕๕-๔๐๙๗๗๘

ที่	ชื่อโรงงาน	ประกอบกิจการ	จำนวน คนงาน	อำเภอ	โทรศัพท์
๗	ลูกชิ้น พ.ล.	ทำลูกชิ้น	๙	เมืองอุดรดิตถ์	
๘	โรงสีศุภรักษ์	สีข้าว อบเมล็ดข้าวเปลือก และเก็บรักษา	๑๔	เมืองอุดรดิตถ์	๐๕๕-๔๐๙๖๙๓
๙	ชุมชนสหกรณ์จังหวัด อุดรดิตถ์ จำกัด	สีข้าว กำลังสีสูงสุดของร้านสีข้าว ๖๐ เกวียน/วัน	๑๑	เมืองอุดรดิตถ์	๐๕๕-๔๑๑๐๖๗
๑๐	สหกรณ์การเกษตรเมือง อุดรดิตถ์	สีข้าว กำลังสีสูงสุดของร้านสีข้าว ๒๐๐ เกวียน/วัน	๑๐	เมืองอุดรดิตถ์	
๑๑	โรงเส้นก๋วยเตี๋ยวศรีชาว วัง	ทำเส้นก๋วยเตี๋ยว	๗	เมืองอุดรดิตถ์	๐๕๕-๔๔๑๔๕๐
๑๒	สมคิดเกษตรฟาร์ม	ผลิตอาหารสัตว์	๑๐	เมืองอุดรดิตถ์	
๑๓	ห้างหุ้นส่วนจำกัด พีชสิน	กระเทาะและอบเมล็ดพืช	๑๐	เมืองอุดรดิตถ์	๐๕๕-๔๔๘๒๑๘-๙
๑๔	บริษัท น้ำตาลไทย เอกลักษณ์ จำกัด	ผลิตน้ำตาลทรายจากอ้อย	๘๗๕	เมืองอุดรดิตถ์	๐๕๕-๔๖๗๒๔๑
๑๕	บริษัท ไทยเอกลักษณ์ เพาเวอร์ จำกัด	นำขานอ้อยที่เป็นวัสดุเหลือใช้จาก โรงงานน้ำตาลมาผลิตเป็นพลังงาน ทดแทน ขนาด ๕๐ MW	๓๙	เมืองอุดรดิตถ์	๐๘๙-๘๕๖๖๙๒๖
๑๖	บริษัท โรงสีข้าว ต. ประเสริฐอุดรดิตถ์ จำกัด	อบเมล็ดข้าว	๑๐	เมืองอุดรดิตถ์	
๑๗	ห้างหุ้นส่วนจำกัด โรงสียมบุญมา	อบเมล็ดข้าวเปลือก	๓	เมืองอุดรดิตถ์	
๑๘	ห้างหุ้นส่วนจำกัด ศรีโย ยอดพันธุ์ข้าว	ผลิตเมล็ดพันธุ์ข้าว	๔	เมืองอุดรดิตถ์	
๑๙	บริษัท โรงสีข้าว ต. ประเสริฐ อุดรดิตถ์ จำกัด	สีข้าว สีขาวหนึ่ง กำลังสีสูงสุดของ ร้านสีข้าว ๖๐๐ เกวียน/วัน และอบข้าวเปลือก	๔๐	เมืองอุดรดิตถ์	
๒๐	บริษัท โรงสีข้าว ต. ประเสริฐ อุดรดิตถ์ จำกัด	สีข้าว กำลังสีสูงสุดของร้านสีข้าว ๔๐๐ เกวียน/วัน อบเมล็ดพืช และเก็บรักษา	๒๐	เมืองอุดรดิตถ์	
๒๑	ไม่มีชื่อโรงงาน	สีข้าว ชนิดแยกแกลบแยกรำ กำลังสีสูงสุดของร้านสี ข้าว ๒๕ เกวียน	๕	เมืองอุดรดิตถ์	๐๘๑-๘๘๗๖๗๒๑
๒๒	โรงสีเพชรเจริญ	สีข้าว กำลังสีสูงสุด ๖๐ เกวียน/วัน และอบเมล็ดข้าวเปลือก	๗	เมืองอุดรดิตถ์	๐๕๕-๔๑๒๔๓๕
๒๓	บริษัท ปุ๋ยเมืองเจริญ จำกัด	ผลิตปุ๋ยอินทรีย์ ปุ๋ยอินทรีย์เคมี และวัตถุดิบสำหรับผลิตปุ๋ย	๗	เมืองอุดรดิตถ์	๐๘๗-๒๐๐๓๒๘๓

ที่	ชื่อโรงงาน	ประกอบกิจการ	จำนวน คนงาน	อำเภอ	โทรศัพท์
๒๔	นายยศวร ทัทหสิริเวทย์	เก็บรักษาหรือลำเลียงพีช เมล็ดพีช หรือผลิตผลจากพีชในโกดัง	๔	เมืองอุดรดิตถ์	
๒๕	โรงสีป้อมจักรศิลป์	สีข้าวชนิดแยกแกลบแยกรำ (กำลังสี สูงสุดของร้านสีข้าว ๘๐เกวียน/วัน)	๙	เมืองอุดรดิตถ์	
๒๖	สหกรณ์การเกษตรเพื่อ การตลาดลูกค้า อ.ก.ส. อุดรดิตถ์ จำกัด	ทำมันเส้น	๗	เมืองอุดรดิตถ์	
๒๗	บริษัท ไก่ไข่ในสวน จำกัด	การผลิตอาหารสัตว์	๖	เมืองอุดรดิตถ์	๐๙๒-๗๙๕๖๑๔๔
๒๘	บริษัท บี.เอ็ม.ฟู๊ดส์แอนด์ พอร์ค โปรดัคส์ จำกัด	ฆ่าสุกร ตัดแต่งชิ้นส่วนพร้อมบรรจุ ฯลฯ	๓๐	เมืองอุดรดิตถ์	
๒๙	บริษัท บี.เอ็ม.ฟู๊ดส์แอนด์ พอร์ค โปรดัคส์ จำกัด	ทำผลิตภัณฑ์อาหารสำเร็จรูปจาก เนื้อสัตว์ เช่น ลูกชิ้น หมูยอ หมูแต่ง ไส้กรอก ฯลฯ	๒๐	เมืองอุดรดิตถ์	๐๕๕-๔๔๘๔๒๔
๓๐	ส.เจริญผล	แปรรูป เมล็ดมะม่วงหิมพานต์	๑๐	เมืองอุดรดิตถ์	๐๘๑-๓๔๗๘๘๕๔
๓๑	บี.เอ็ม.ฟีด มิลล์	การผลิตอาหารสัตว์	๑๔	เมืองอุดรดิตถ์	๐๕๕-๔๔๘๔๒๔
๓๒		สีข้าว (กำลังสีสูงสุดของร้านสีข้าว ๒๐ เกวียน/วัน)	๓	เมืองอุดรดิตถ์	๐๕๕-๔๔๙๐๘๙
๓๓	เกศน้าชัย	สีข้าว กำลังสีสูงสุดของร้านสีข้าว ๒๐ เกวียน/วัน	๕	เมืองอุดรดิตถ์	
๓๔	ตระกูลงาม	สีข้าว กำลังสีสูงสุดของร้านสีข้าว ๔ เกวียน/วัน	๑	เมืองอุดรดิตถ์	
๓๕	ประสิทธิฟาร์ม	ทำอาหารผสมสำหรับเลี้ยงสัตว์	๑๐	เมืองอุดรดิตถ์	๐๕๕-๔๔๖๓๕๖
๓๖	สนั่นฟาร์ม	การผลิตอาหารสัตว์	๕	เมืองอุดรดิตถ์	๐๘๙-๙๕๙๓๖๔๖
๓๗	ห้างหุ้นส่วนจำกัด บัลลังก์ ฟาร์ม	ผลิตอาหารสัตว์	๖	เมืองอุดรดิตถ์	๐๘๑-๓๒๔๑๕๙๗
๓๘	โรงสีกิจไพศาล	สีข้าว กำลังสีสูงสุดของร้านสี ข้าว ๑๐ เกวียน/วัน	๒	ตรอน	
๓๙	บริษัท สิริวัฒนาธัญกิจ จำกัด	สีข้าว กำลังสีสูงสุดของร้านสีข้าว ๕๐๐ ก/วัน	๑๕	ตรอน	
๔๐	สหไพศาล	สีข้าว กำลังสีสูงสุดของร้านสีข้าว ๒๐ เกวียน/วัน	๗	ตรอน	๐๕๕-๔๙๑๐๕๒-๓
๔๑	สหกรณ์การเกษตรเมืองต รอน จำกัด	ทำมันเส้น	๔	ตรอน	

ที่	ชื่อโรงงาน	ประกอบกิจการ	จำนวน คนงาน	อำเภอ	โทรศัพท์
๔๒	ห้างหุ้นส่วนจำกัด โรงสี โชคธนวัฒน์	อบเมล็ดข้าวเปลือก	๑๓	ตรอน	
๔๓	ห้างหุ้นส่วนจำกัด โรงสี โชคธนวัฒน์	สีข้าว กำลังสีสูงสุดของร้านสีข้าว ๙๐ เกวียน/วัน	๕	ตรอน	
๔๔	บริษัท พีแอล ฟาร์ม กรุ๊ป จำกัด	ทำอาหารผสมหรืออาหารสำเร็จรูป เลี้ยงสัตว์	๔	ตรอน	
๔๕	ธนฟาร์ม	ผลิตอาหารสัตว์	๕	ตรอน	๐๘๑-๙๖๒๖๒๑๕
๔๖	บริษัท อุตสาหกรรมแปง มันกาญจนชัย จำกัด	ทำแปงมันสำปะหลัง	๒๒	ตรอน	๐๕๕-๔๑๑๖๗๔
๔๗	เทพกาพืชไร่	รับซื้อผลิตทางการเกษตร สีข้าวโพด	๒	น้ำปาด	๐๘๑-๗๘๖๐๔๐๔
๔๘	ร้านชัยอารีย์การเกษตร	สีข้าวโพด ทำมันเส้น	๓	น้ำปาด	๐๘๙-๘๕๙๕๓๖๓
๔๙	โรงฆ่าสัตว์อำเภอน้ำปาด	การฆ่าสัตว์และเก็บรักษาเนื้อสัตว์	๖	น้ำปาด	
๕๐	ธนิทร์พืชผล	สีเมล็ดข้าวโพดและทำมันเส้น	๔	น้ำปาด	๐๘๔๘๐๙๐๔๖๙
๕๑	กัปตันพืชผล	ทำมันเส้น สีข้าวโพด	๑๐	น้ำปาด	
๕๒	ฝนดาวพืชไร่	อบพืชหรือเมล็ดพืช กะเทาะเมล็ด หรือเปลือกเมล็ดพืชและลำเลียงเก็บ รักษา	๐	บ้านโคก	๐๘๙-๘๕๖๖๕๗๘
๕๓	คณะบุคคลคสมกริชพืชไร่	สีเมล็ดข้าวโพด ลำเลียงและเก็บรักษา	๖	บ้านโคก	
๕๔	ศรีคำการค้า	สีเมล็ดข้าวโพด ลำเลียงและเก็บรักษา	๕	บ้านโคก	๐๘๔-๔๙๓๙๑๓๙
๕๕	ห้างหุ้นส่วนจำกัด บี กบอสพืชไร่	สีเมล็ดข้าวโพด และทำมันเส้น	๖	บ้านโคก	๐๘๔-๓๘๐๘๔๔๐
๕๖	ส.เจริญฟาร์ม ๒	สีข้าวโพดและเก็บรักษาลำเลียงหรือ ผลิตผลจากพืชในโกดัง	๗	บ้านโคก	๐๖๒-๒๗๐๑๙๒๘
๕๗	บริษัท ปุ๋ยอินทรีย์ อุตรดิตถ์ จำกัด	ผลิตปุ๋ยอินทรีย์	๑๗	พิชัย	๐๕๕๘๒๐๕๘๑
๕๘	บริษัท พิชัยธัญชาติ จำกัด	สีข้าวและสีข้าวหนึ่ง ขนาดกำลังการ ผลิต ๑,๐๐๐ ตัน/วัน	๙๐	พิชัย	๐๘๖-๓๐๖๕๒๑๒
๕๙	บริษัท ฟาร์มทองคำ (๒๕๖๑) จำกัด	อบเมล็ดพืชและเก็บรักษา	๔	พิชัย	๐๕๕-๔๙๖๐๘๖
๖๐	บริษัท ดีไรซ์ กรุ๊ป จำกัด	การร่อน ล้าง คัด หรือแยกขนาดหรือ คุณภาพของผลิตผลเกษตรกรรม	๙	พิชัย	๐๘๙-๔๖๑๘๒๓๔

ที่	ชื่อโรงงาน	ประกอบกิจการ	จำนวน คนงาน	อำเภอ	โทรศัพท์
๖๑	โครงการปรับปรุง ประสิทธิภาพและ คุณภาพผลิตผล การเกษตรของสถาบัน การเกษตรกร	ปรับปรุงเมล็ดพันธุ์พืช	๔	พิชัย	๐๘๑-๖๐๔๑๗๕๓
๖๒	นายอานันท์ เหล็กสิงห์	เก็บรักษาพืชผลทางการเกษตรใน โกดัง	๔	พิชัย	๐๘๗-๑๙๔๓๔๒๑
๖๓	นายกวาง ทรธธา	สีข้าว กำลังสีสูงสุดของร้านสีข้าว ๖ เกวียน/วัน	๒	พิชัย	
๖๔	นางรัตดา อินอิว	สีข้าว กำลังสีสูงสุดของร้านสีข้าว ๔ เกวียน/วัน	๑	พิชัย	
๖๕	สหกรณ์การเกษตรเมือง ลับแล จำกัด	อบลดความชื้นข้าวเปลือก	๒	ลับแล	๐๕๕-๔๓๑๐๓๒
๖๖	สหกรณ์การเกษตรเมือง ลับแล	สีข้าว กำลังสีสูงสุด ๔๐ ก/ว และเก็บรักษาเมล็ดข้าวเปลือก	๖	ลับแล	
๖๗	บริษัท ดวงอุปลัมภ์ จำกัด	อบข้าวโพด	๖	ทองแสนขัน	๐๘๘-๗๘๙๒๔๔๐๑
๖๘	ส.เพิ่มผล	เก็บรักษาลำเลียงเมล็ดพืชทุกชนิด ในโกดัง เช่น เมล็ดข้าวโพด	๒	ทองแสนขัน	๐๘๙-๒๗๒๕๒๓๐
๖๙	บริษัท คนปั่นไฟ จำกัด	ผลิตกระถินปน	๒๔	ทองแสนขัน	๐๒-๑๗๓๒๙๘๔
๗๐	ลานมันวัชระ	ทำมันเส้น	๔	ทองแสนขัน	
๗๑	แสนขันพืชผล	อบและเก็บรักษาเมล็ดพืช	๓	ทองแสนขัน	
๗๒	นายธงชัย โรจนพานิช	ทำมันแท่ง	๒	ทองแสนขัน	๐๘๑-๗๘๕๓๒๗๒
๗๓	ห้างหุ้นส่วนจำกัด ปกรณ์ อุตสาหกรรม	ทำเคมีภัณฑ์ สารเคมี หรือวัสดุเคมี เช่น ผงแคลเซียมคาร์บอเนต ใช้ สำหรับผสมอาหารสัตว์	๘	ทองแสนขัน	
๗๔	ห้างหุ้นส่วนจำกัด ปกรณ์ อุตสาหกรรม	การเตรียมวัสดุอื่นเพื่อผสมทำปุ๋ย	๘	ทองแสนขัน	๐๘๙-๖๐๙๔๘๒๘
๗๕	สหกรณ์การเกษตรเมือง ตรอน จำกัด	อบเมล็ดพืชทุกชนิด	๔	ทองแสนขัน	๐๕๕-๔๙๑๑๐๗
๗๖	เรณูพืชไร่	อบพืชผลทางการเกษตร ลำเลียง และเก็บรักษา	๗	ทองแสนขัน	๐๘๑-๙๗๑๖๖๔๕
๗๗	สหกรณ์การเกษตรปฏิรูป ที่ดินหนองกอก จำกัด	ทำมันเส้น	๓	ทองแสนขัน	
๗๘	สิทธิพรพืชผล	ทำมันเส้น	๒	ทองแสนขัน	
๗๙	บริษัท กว้อติง จำกัด	ผลิตเม็ดสาคุ	๑๒	ทองแสนขัน	๐๘๑-๘๘๖๖๓๙๔

ที่	ชื่อโรงงาน	ประกอบกิจการ	จำนวน คนงาน	อำเภอ	โทรศัพท์
๘๐	โรงฆ่าสัตว์บ้านหนองหิน	การฆ่าสัตว์ชำแหละและถนอมเนื้อสัตว์	๑๘	ทองแสนขัน	๐๘๙-๙๖๐๙๑๑๔

ที่มา : สำนักงานอุตสาหกรรมจังหวัดอุดรดิตถ์ ข้อมูล ณ วันที่ ๑๐ มิถุนายน ๒๕๖๔

๑๖.๓ ข้อมูลโรงสีข้าวของจังหวัดอุดรดิตถ์ (สำนักงานพาณิชย์จังหวัดอุดรดิตถ์)

ที่	ชื่อประกอบ พาณิชย์กิจ	กำลังการผลิต (ตัน/๒๔ ชม)	ความจุ (ตัน)	สถานที่ประกอบ พาณิชย์กิจ	โทรศัพท์
โรงสีขนาดใหญ่					
๑	บริษัท โรงสีข้าว ต.ประเสริฐ อุดรดิตถ์จำกัด	๔๐๐	เก็บข้าว รวมกัน ๑ และ ๒ ๓๗,๔๐๐	๓๓๕ หมู่ ๘ ถ.วังโปรง-ปรายราง ต.วังกะพือ อ.เมือง	๐๘๑- ๘๘๘๒๕๔๓
๒	บริษัท โรงสีข้าว ต.ประเสริฐ อุดรดิตถ์จำกัด	๖๐๐		๓๓๕/๒ หมู่ ๘ ถ.วังโปรง-ปรายราง ต.วังกะพือ อ.เมือง	๐๘๑- ๘๘๘๒๕๔๓
๓	บริษัท พิชัยธัญชาติ จำกัด	๑๐๐๐	๙๓๕๐	๕๕ หมู่ ๕ ต.ไร่ อ้อย อ.พิชัย	๐๘๕- ๖๖๑๓๖๙๕
๔	บริษัท ศุภรักษ์ อินเทอร์เน็ต จำกัด	๗๕๐	๕๐๐๐๐	๑๗๕ หมู่ ๔ ถ.บรมอาสน์ ต.บ้านเกาะ อ.เมือง	๐๕๕-๔๐๙๖๙๓
โรงสีขนาดกลาง					
๑	โรงสีสหกรณ์การเกษตรเมือง อุดรดิตถ์ จำกัด	๒๐๐	๒๐,๐๐๐	๑๘๔/๑ หมู่ ๖ ถ.อุดรดิตถ์-วังกะพือ ต.บ้านเกาะ อ.เมือง อุดรดิตถ์ สำนักงาน ใหญ่) เลขที่ ๘๖ หมู่ที่ ๔ ต.จิวาม อ.เมืองอุดรดิตถ์ (จุดรับซื้อ)	๐๕๕-๔๔๒๔๕๘
๒	บริษัท โรงสีโชคชนวัฒน์ จำกัด	๒๐๐	๑๐,๖๐๐	๓๙/๑ หมู่ ๑๐ ต.บ้านแก่ง อ.ตรอน	๐๕๕-๘๒๕๘๐๑
โรงสีขนาดเล็ก					
๑	โรงสีชุมชนสหกรณ์การเกษตร อุดรดิตถ์ จำกัด	๖๐	๔,๐๐๐	๑๘๑ หมู่ ๔ ถ.บรม อาสน์ อ.เมือง	๐๕๕-๔๐๗๗๖๗
๒	สหกรณ์การเกษตรเมืองลับแล จำกัด	๔๐	๒,๕๐๐	๖๑/๒ หมู่ ๗	๐๕๕-๘๑๕๐๖๗

ที่	ชื่อประกอบ พาณิชย์กิจ	กำลังการผลิต (ตัน/๒๔ ชม)	ความจุ (ตัน)	สถานที่ประกอบ พาณิชย์กิจ	โทรศัพท์
				ต.ทุ่งยั้ง อ.ลับแล	
๓	โรงสีสหไพศาล	๒๐	๕๐๐	๘๖ หมู่ ๔ ถ.ตรอน-ท่าสัก ต. วังแดง อ.ตรอน	๐๕๕-๔๙๑๐๕๒- ๓,๐๘๙- ๘๓๙๗๐๑๗
๔	โรงสีกิจไพศาล	๑๐	๕๐๐	๕๑ หมู่ ๕ ต.วังแดง อ.ตรอน	๐๕๕- ๔๔๙๑๐๑๙
๕	โรงสีเกษนาชัย	๒๐	๓๐๐	๓๙/๑ หมู่ ๓ ต.ผาจุก อ.เมือง	๐๘๙- ๙๖๐๒๙๑๕

ที่มา : สำนักงานพาณิชย์จังหวัดอุตรดิตถ์ ข้อมูล ณ วันที่ ๑๐ มิถุนายน ๒๕๖๔

๑๖.๔ ข้อมูลโรงสีข้าวของจังหวัดอุตรดิตถ์ (สำนักงานสหกรณ์จังหวัดอุตรดิตถ์)

ที่	ผู้ประกอบการ/สหกรณ์	ที่อยู่	โทรศัพท์
๑	โรงสีสหกรณ์การเกษตรปฏิรูปที่ดิน หนองกอก จำกัด	๒/๔ หมู่ ๗ ต.ป่าคาย อ.ทองแสนขัน จ.อุตรดิตถ์,	๐๘๔-๗๗๗-๒๘๗๓

ที่มา : สำนักงานสหกรณ์จังหวัดอุตรดิตถ์ ข้อมูล ณ วันที่ ๑๐ มิถุนายน ๒๕๖๔

๑๖.๕ ข้อมูลทำข้าวของจังหวัดอุตรดิตถ์ (สำนักงานพาณิชย์จังหวัดอุตรดิตถ์)

ที่	ชื่อประกอบ พาณิชย์กิจ	รายชื่อผู้ประกอบการ	ความจุ (ตัน)	สถานที่ประกอบพาณิชย์กิจ	โทรศัพท์
๑	สหกรณ์การเกษตรเมือง ตรอน จำกัด	สหกรณ์การเกษตรเมือง ตรอน จำกัด	๓,๐๐๐	๙๘/๕ หมู่ ๒ ต.วังแดง อ.ตรอน (สำนักงานใหญ่) เลขที่ ๑๒๓/๑ หมู่ ๗ ต.ป่าคาย อ.ทองแสนขัน (สำนักงานสาขา)	๐๕๕- ๔๑๙๑๐๗
๒	กลุ่มเกษตรกรทำน้าบ้านร้อง ประตู	กลุ่มเกษตรกรทำน้าบ้าน ร้องประตู	๕๐๐	๓๒/๓ หมู่ ๑ ต.บ้านแก่ง อ.ตรอน	๐๕๕- ๔๕๑๓๖๕
๓	สหกรณ์เกษตรบ้านวังตะคร้อ	สหกรณ์เกษตรบ้านวัง ตะคร้อ	๕๐๐	๓๔/๗ หมู่ ๑๐ ต.บ้านแก่ง อ.ตรอน	๐๕๕- ๘๒๕๗๔๓
๔	สหกรณ์ผู้ใช้น้ำสถานีสูบน้ำมา ด้วยไฟฟ้าบ้านน้ำอ่าง จำกัด	สหกรณ์ผู้ใช้น้ำสถานีสูบ น้ำมาด้วยไฟฟ้าบ้าน น้ำอ่าง จำกัด	๕๐๐	๑๑๔ หมู่ ๔ ต.น้ำอ่าง อ.ตรอน	๐๘๓- ๘๗๑๗๐๙๘, ๐๘๗- ๓๐๗๙๐๙๘
๕	ห้างหุ้นส่วนจำกัดไทย ประเสริฐบ้านแก่ง	ห้างหุ้นส่วนจำกัดไทย ประเสริฐบ้านแก่ง	๕๐๐	๓๗/๓ หมู่ ๑๐ ต.บ้านแก่ง อ.ตรอน	๐๕๕- ๘๒๕๖๗๙
๖	บจก.โรงสีข้าว ต.ประเสริฐอุตรดิตถ์ (สาขา)	บจก.โรงสีข้าว ต.ประเสริฐอุตรดิตถ์ (สาขา)		๑๐๙ หมู่ ๑ ต.ไร่ฮ้อย อ.พิชัย	๐๘๙- ๗๐๘๙๙๖๔

ที่	ชื่อประกอบพาณิชย์กิจ	รายชื่อผู้ประกอบการ	ความจุ (ตัน)	สถานที่ประกอบพาณิชย์กิจ	โทรศัพท์
๗	สหกรณ์ผู้ใช้น้ำสถานีสูบน้ำมาด้วยไฟฟ้าบ้านโคกหม้อ จำกัด	สหกรณ์ผู้ใช้น้ำสถานีสูบน้ำมาด้วยไฟฟ้าบ้านโคกหม้อ จำกัด		๕๒ หมู่ ๕ ถ.พิชัย-บ้านโคก ต.ท่ามะเพ็ญ อ.พิชัย	๐๕๕-๘๓๑๕๑๑
๘	สหกรณ์การเกษตรท่าพญา	สหกรณ์การเกษตรท่าพญา	๕๐๐	๙๙๙ หมู่ ๑ ต.ท่าพญาแมน อ.พิชัย	๐๕๕-๔๘๔๑๑๒
๙	สหกรณ์ผู้ใช้น้ำสถานีสูบน้ำด้วยไฟฟ้าบ้านท้ายวัดพญาป็นแดน จำกัด	สหกรณ์ผู้ใช้น้ำสถานีสูบน้ำด้วยไฟฟ้าบ้านท้ายวัดพญาป็นแดน จำกัด	๕๐๐	๒๖๖/๒ หมู่ ๓ ต.ท่าพญาแมน อ.พิชัย	๐๕๕-๔๘๑๖๖
๑๐	สหกรณ์การเกษตรเต่าไหใต้	สหกรณ์การเกษตรเต่าไหใต้		๑ หมู่ ๔ ต.ท่าสัก อ.พิชัย	๐๘๖-๗๓๗๕๖๕
๑๑	ชุมนุมสหกรณ์เมืองพิชัย จำกัด	ชุมนุมสหกรณ์เมืองพิชัย จำกัด	๕๐๐	๙๙ หมู่ ๙ ต.คอรุม อ.พิชัย (สำนักงานใหญ่) ๒๕๖ หมู่ ๗ ต.วังกะพ้อ อ.เมือง (สำนักงานสาขา)	๐๕๕-๐๔๐๑๓๕
๑๒	สหกรณ์การเกษตรทองแสนขัน จำกัด	สหกรณ์การเกษตรทองแสนขัน จำกัด	๕๐๐	๑๘๕ หมู่ ๙ ต.บ่อทอง อ.ทองแสนขัน (สำนักงานใหญ่) ๑๐๑ หมู่ ๓ ต.บ่อทอง อ.ทองแสนขัน(สำนักงานสาขา) ๑๐๕ หมู่ ๓ ต.บ่อทอง อ.ทองแสนขัน (สำนักงานสาขา)	๐๕๕-๔๘๘๐๓๑
๑๓	กำไรพิช	นายทวย ชิงหอม	๓๖๐	๑๑๙ หมู่ ๑๓ ต.ผักขวาง อ.ทองแสนขัน	๐๘๑-๙๔๘๒๒๖๕
๑๔	ปิ่นพนา แสทวิสุข	ปิ่นพนา แสทวิสุข	๔๐	๗๘/๓ หมู่ ๕ ต.ด่านแม่ค้ำมัน อ.ลับแล	๐๘๗-๕๑๖๗๘๘
๑๕	สหกรณ์ผู้ใช้น้ำสถานีสูบน้ำมาด้วยไฟฟ้าบ้านวังพะเนียด จำกัด	สหกรณ์ผู้ใช้น้ำสถานีสูบน้ำมาด้วยไฟฟ้าบ้านวังพะเนียด จำกัด		๑/๓ หมู่ ๙ ต.ในเมือง อ.พิชัย	๐๕๕-๕๔๒๑๙๖
๑๖	สหกรณ์ผู้ใช้น้ำสถานีสูบน้ำมาด้วยไฟฟ้าคอรุม จำกัด	สหกรณ์ผู้ใช้น้ำสถานีสูบน้ำมาด้วยไฟฟ้าคอรุม จำกัด	๕๐๐	๕๐/๒ หมู่ ๑๑ ต.คอรุม อ.พิชัย	๐๕๕-๘๓๑๒๖๔
๑๗	สหกรณ์ผู้ใช้น้ำสถานีสูบน้ำมาด้วยไฟฟ้าบ้านดอนโพ จำกัด	สหกรณ์ผู้ใช้น้ำสถานีสูบน้ำมาด้วยไฟฟ้าบ้านดอนโพ จำกัด		๓๖/๓ หมู่ ๓ ต.บ้านหม้อ อ.พิชัย	๐๕๕-๔๒๑๑๓๘
๑๘	สหกรณ์นิคมพิชัยพัฒนา จำกัด	สหกรณ์นิคมพิชัยพัฒนา จำกัด		๘๔ หมู่ ๗ ต.ท่ามะเพ็ญ อ.พิชัย	๐๕๕-๔๐๒๐๕๗
๑๙	สหกรณ์การเกษตรบ้านหม้อ จำกัด	สหกรณ์การเกษตรบ้านหม้อ จำกัด		๙/๔ หมู่ ๗ ต.บ้านหม้อ อ.พิชัย	๐๕๕-๔๒๑๓๕๐
๒๐	บารมีกระทิงทองสอง	นางสุชาดา เมืองนก		๑๑๓/๒ หมู่ ๓ ต.หาดกรวด อ.เมือง	๐๘๙-๙๖๐๔๒๒๕
๒๑	สหกรณ์การเกษตรพิชัย จำกัด	สหกรณ์การเกษตรพิชัย จำกัด	๕๐๐	๓๔๔/๓ หมู่ ๓ ต.ในเมือง อ.พิชัย (สำนักงานใหญ่) ๕๒๕ หมู่ ๑ ถ.วังกะพ้อ-ตรอน-พิชัย ต.ท่าสัก อ.พิชัย (สำนักงานสาขา)	๐๕๕-๔๒๑๓๑๘

ที่	ชื่อประกอบพาณิชย์กิจ	รายชื่อผู้ประกอบการ	ความจุ (ตัน)	สถานที่ประกอบพาณิชย์กิจ	โทรศัพท์
๒๒	ท่าข้าวปากอ	นายธันนันต์ ธนะเดชสิริพงษ์ศรี		๑๒๗/๗ หมู่ ๑๒ ต.วังแดง อ.ตรอน	๐๘๑- ๖๐๔๐๔๑๖
๒๓	ห้างหุ้นส่วนจำกัด จ้อยเจริญกิจ	ห้างหุ้นส่วนจำกัด จ้อยเจริญกิจ	๓,๐๐๐	๙๒/๕ หมู่ ๒ ต.นาอิน อ.พิชัย (สำนักงานใหญ่)	๐๕๕- ๘๒๓๑๒๓
๒๔	บริษัท เรณู แสงเดือนพีซีไร้ จำกัด	บริษัท เรณู แสงเดือน พีซีไร้ จำกัด	๒,๐๐๐	๑๕๑/๑ หมู่ ๑ ต.ป่าคาย อ.ทองแสนขัน (สำนักงานใหญ่) ๑๕๖ หมู่ที่ ๒ ต.บ่อ ทอง อ.ทองแสนขัน (สำนักงานสาขา)	๐๘๑- ๙๗๑๖๖๔๕
๒๕	กลุ่มเกษตรกรทำน้าบ้านแก่ง	กลุ่มเกษตรกรทำน้า บ้านแก่ง		๑๐๑ หมู่ที่ ๕ ต.บ้านแก่ง อ.ตรอน	
๒๖	สหกรณ์ผู้ใช้น้ำสถานีสูบน้ำ ด้วยไฟฟ้าบ้านไร่ จำกัด	สหกรณ์ผู้ใช้น้ำสถานี สูบน้ำด้วยไฟฟ้า บ้านไร่ จำกัด		๒๖๒ หมู่ ๕ ต.น้ำอ่าง อ.ตรอน	๐๘๙- ๙๖๐๗๕๗๖
๒๗	กลุ่มเกษตรกรทำน้าบ่อทอง	กลุ่มเกษตรกรทำน้า บ่อทอง	๓๐๐	๑๐๒ ต.บ่อทอง อ.ทองแสนขัน	๐๘๖- ๒๐๐๖๐๖๒
๒๘	ห้างหุ้นส่วนจำกัด โชคจอยชัย	ห้างหุ้นส่วนจำกัด โชคจอยชัย		๑๕๖ หมู่ที่ ๑ ต.คอรุม อ.พิชัย (สำนักงานใหญ่) ๑๑๒/๔ หมู่ ๑๐ ต.ศรี นคร อ.ศรีนคร จ.สุโขทัย (สำนักงานสาขา)	๐๘๑- ๕๓๓๐๕๐๐
๒๙	ท่าข้าวยุทธกิจไพศาล	นายยุทธ ต้อยน้อย		๑๕๖ หมู่ที่ ๘ ต.บ้านโคก อ.พิชัย	๐๘๗- ๒๑๒๒๔๗๒
๓๐	กลุ่มเกษตรกรทำน้า หาดสองแคว	กลุ่มเกษตรกรทำน้า หาดสองแคว	๕๐๐	๕/๓ หมู่ที่ ๔ ต.หาดสองแคว อ.ทองแสนขัน	๐๘๑- ๗๘๕๓๙๗๔
๓๑	ธนชัยรุ่งเรือง	นายไกรสร เดชคงคา		๑๕๖ หมู่ที่ ๒ ตำบลบ้านดารา อำเภอพิชัย	๐๘๙- ๙๖๐๒๕๒๔
๓๒	ท่าข้าวศรีเมืองสิงห์	นางธัญญ์จิรา โกมลเกียรติทวี		๑๘๒ หมู่ที่ ๒ ตำบลพญาแมน อำเภอพิชัย	๐๙๔- ๖๑๔๖๘๘๗
๓๓	สหกรณ์การเกษตรวังแดง ๒ จำกัด	สหกรณ์การเกษตรวัง แดง ๒ จำกัด	๔,๐๐๐	๒๕/๓ ต.วังแดง อ.ตรอน	๐๕๕- ๔๕๑๑๐๑
๓๔	โชคมาบุญลือ	นายสมควร มาบุญลือ		๙๙ หมู่ที่ ๔ ต.ป่าคาย อ.ทองแสนขัน	๐๘๗- ๕๘๕๘๘๖๑
๓๕	พรอุษาพืชผล	นางพรอุษา ชัยอ่อน		๑๔๖/๓ หมู่ที่ ๗ ต.หาดสองแคว อ.ต รอน	๐๘๙- ๙๖๐๕๔๘๙
๓๖	สหกรณ์การเกษตรปฏิรูป ที่ดินนาอิน จำกัด	สหกรณ์การเกษตรปฏิรูป ที่ดินนาอิน จำกัด	๕๐๐	๗/๗ หมู่ที่ ๑ ต.นาอิน อ.พิชัย	๐๕๕- ๔๗๙๙๓๕
๓๗	ท่าข้าวบ้านไร่อ้อย	นายศักดิ์ดา ศรีทรง		๑๕๙ หมู่ที่ ๕ ตำบลไร่อ้อย อำเภอพิชัย	๐๘๑- ๐๓๖๙๙๘๓ ๓
๓๘	สหกรณ์การเกษตรปฏิรูป ที่ดินหนองกอก จำกัด	สหกรณ์การเกษตรปฏิรูป ที่ดินหนองกอก จำกัด	๑,๐๐๐	๕ หมู่ที่ ๗ ต.ป่าคาย อ.ทองแสนขัน	๐๕๕- ๔๑๕๓๒๑

ที่มา : สำนักงานพาณิชย์จังหวัดอุดรดิตถ์ ข้อมูล ณ ๘ มิถุนายน ๒๕๖๔

๑๗. ศูนย์เทคโนโลยีเกษตรและนวัตกรรม (Agritech and Innovation Center : AIC)

เพื่อเป็นแหล่งบริการเกษตรกรที่รวบรวมองค์ความรู้ทางด้านเทคโนโลยีและนวัตกรรมการเกษตร ศูนย์ AIC จังหวัดอุดรธานี มีความพร้อมในการถ่ายทอดองค์ความรู้จาก Innovation Catalog จำนวน ๓ เรื่อง ได้แก่

๑. ชุดกำจัดก๊าซไฮโดรเจนซัลไฟด์ในก๊าซชีวภาพ

รายละเอียด : เป็นนวัตกรรมที่ใช้กำจัดก๊าซไฮโดรเจนซัลไฟด์ หรือก๊าซไข่เน่าในก๊าซชีวภาพเพื่อลดอันตรายต่อสุขภาพผู้ใช้งานและลดความเสียหายของเครื่องยนต์

ประเภทผลงาน : นวัตกรรม/เทคโนโลยี

หมวดหมู่/Innovation Catalogue : พลังงานทดแทน

นำไปใช้ประโยชน์ในการเกษตรด้าน : - ปศุสัตว์ (สุกร (หมู), โค (วัว) นม)

สายการผลิตที่เกี่ยวข้อง : - ปลายน้ำ

ประโยชน์ที่ได้รับ : - ลดความเสี่ยง

เจ้าของผลงาน : เจษฎา มิ่งฉาย

สถานที่ติดต่องาน : คณะเกษตรศาสตร์ ที่อยู่ ๑๖๒ ม. ๓ ต. ป่าเช่า อ. เมืองอุดรธานี จ. อุดรธานี

๒. ผลิตภัณฑ์ชาเมี่ยง ชาใบพร้อมชง

รายละเอียด : เป็นการพัฒนาระบบการผลิตชาเมี่ยงร่วมกับผู้ประกอบการวิสาหกิจชุมชนกลุ่มชาเมี่ยง ตำบลน้ำเกี๋ยน อำเภอกู่เพียง จังหวัดน่าน จากผลิตภัณฑ์เดิมที่เป็นชาเมี่ยงในรูปแบบชาผงบรรจุซองกระดาษ พัฒนาเป็นรูปแบบ "ชาใบพร้อมชง" เพื่อคงคุณค่าของใบชาเมี่ยงไว้และช่วยลดการสูญเสียสารที่สำคัญที่อยู่ในใบชากระบวนการผลิตจะคัดเลือกเฉพาะใบชาอ่อน (1 ยอด 2 ใบ) มาผ่านกระบวนการให้ความร้อน การนวดใบชาและการอบแห้งใบชาโดยใช้อุณหภูมิและเวลาที่เหมาะสมจนได้ผลิตภัณฑ์ชาเมี่ยงชาใบพร้อมชงของจังหวัดน่าน

ประเภทผลงาน : นวัตกรรม/เทคโนโลยี

หมวดหมู่/Innovation Catalogue : พัฒนาผลิตภัณฑ์

นำไปใช้ประโยชน์ในการเกษตรด้าน : - พืชสมุนไพร (การแปรรูปและเพิ่มมูลค่าชาเมี่ยง)

สายการผลิตที่เกี่ยวข้อง : - กลางน้ำ

ประโยชน์ที่ได้รับ : - เพิ่มมูลค่า

เจ้าของผลงาน : นางบุญคุ้ม ปานทอง, อาจารย์ ดร.วิภา ประพินอักษร

สถานที่ติดต่องาน : วิสาหกิจชุมชนกลุ่มชาเมี่ยง ที่อยู่ เลขที่ ๑๑๗ หมู่ที่ ๔ ต.น้ำเกี๋ยน อ. กู่เพียง จ. น่าน

ผู้ประสานงานติดต่อขอข้อมูล : อาจารย์ ดร.วิภา ประพินอักษร โทร : ๐๘๙๖๔๓๔๓๒๗

๓. การลดความเสียหายจากปัญหาช่อดอกแห้งในมะม่วงหิมพานต์

รายละเอียด : สาเหตุที่ผลผลิตของมะม่วงหิมพานต์ไม่ได้คุณภาพมาจาก สภาพดินที่ไม่ได้รับการบำรุงที่ถูกวิธีความอุดมสมบูรณ์ของดินต่ำ ส่วนใหญ่เกษตรกรปลูกทิ้งไว้เพื่อรอเก็บผลผลิตการปลูกแบบไม่บำรุงรักษาและสภาพความแห้งแล้งในพื้นที่ ทำให้ตอนที่มะม่วงหิมพานต์ออกดอกมามี “อาการช่อดอกแห้งผสมเกสรไม่ติดไม่สามารถพัฒนาเป็นผลมะม่วงหิมพานต์ได้” สำหรับส่วนที่พัฒนาเป็นผลได้ก็มีผลผลิตที่ไม่สมบูรณ์ มีขนาดเล็ก ไม่เป็นที่ต้องการของตลาด พบการระบาดของโรคและแมลงอันเกิดจากขาดการดูแลรักษาสวนมะม่วงหิมพานต์และความแปรปรวนของสภาพอากาศ เทคโนโลยีด้านการจัดการดิน ธาตุอาหารพืช และต้นมะม่วงหิมพานต์ ประกอบด้วย ๔ เทคโนโลยี ๑) เทคโนโลยีการวิเคราะห์ดินด้วย

ชุดทดสอบดินอย่างง่าย เพื่อการจัดการดินอย่างถูกต้องและเหมาะสม ๒) โปรแกรม ปูย
รายแปลงอูตรดิตถ์ สำหรับให้คำแนะนำการจัดการดินตามผลวิเคราะห์ดิน ที่คิดค้นโดย
ห้องปฏิบัติการกลุ่มวิจัยดินและปุ๋ย คณะเกษตรศาสตร์ มหาวิทยาลัยราชภัฏอูตรดิตถ์
๓) การตัดแต่งกิ่ง เทรียมต้นมะม่วงหิมพานต์ การป้องกันกำจัดโรคและแมลง ๔) การใช้
ธาตุอาหารพืชที่คิดค้นโดยห้องปฏิบัติการกลุ่มวิจัยดินและปุ๋ยคณะเกษตรศาสตร์
มหาวิทยาลัยราชภัฏอูตรดิตถ์

ประเภทผลงาน : องค์กรความรู้

หมวดหมู่/Innovation Catalogue : บริหารจัดการ

นำไปใช้ประโยชน์ในการเกษตรด้าน : - พืช (การเพาะปลูกมะม่วงหิมพานต์คุณภาพ)

สายการผลิตที่เกี่ยวข้อง : - ต้นน้ำ-ก่อนการผลิต(Pre-Harvest) - ต้นน้ำ-การผลิต(Harvest) - กลางน้ำ

ประโยชน์ที่ได้รับ : - ลดต้นทุน - เพิ่มผลผลิตและคุณภาพ - ลดความเสี่ยง

เจ้าของผลงาน : นางสาวพจนีย์ แสงมณี, นายธนดล แสงลาภ

สื่อที่เผยแพร่ : - Full paper link - Poster/Brochure link

สถานที่ติดต่องาน : สวนมะม่วงหิมพานต์ หมู่ที่ ๖ บ้านวังผาชัน ที่อยู่ - ต. น้ำไคร้ อ. น้ำปาด

จ.อูตรดิตถ์ ๕๓๑๑๐

๑๘. ข้อมูลคนพิการที่ประกอบอาชีพเกษตรกร

อำเภอเมืองอูตรดิตถ์	จำนวน ๑๘๙ คน	อำเภอพิชัย	จำนวน ๑๑๐ คน	อำเภอปากท่า	จำนวน ๘ คน
๑ ตำบลท่าอิฐ	๗	๓๑ ตำบลท่าสัก	๑๔	๖๐ ตำบลปากท่า	๔
๒ ตำบลวังกะพี้	๑๘	๓๒ ตำบลในเมือง	๔	๖๑ ตำบลสองคอน	๒
๓ ตำบลค่านาขาม	๒๒	๓๓ ตำบลตอธูรม	๘	๖๒ ตำบลบ้านเสี้ยว	๒
๔ ตำบลบ้านเกาะ	๕	๓๔ ตำบลท่ามะเฟือง	๑๑	๖๓ ตำบลสองห้อง	-
๕ ตำบลผาจุก	๑๐	๓๕ ตำบลพญาแมน	๕	อำเภอบ้านโคก จำนวน ๑๗ คน	
๖ ตำบลท่าเสา	๗	๓๖ ตำบลไร่อ้อย	๑๓	๖๔ ตำบลบ้านโคก	๔
๗ ตำบลหาดกรวด	๑๔	๓๗ ตำบลบ้านดารา	๓	๖๕ ตำบลม่วงเจ็ดต้น	๒
๘ ตำบลคิ่งตะเกา	๒๐	๓๘ ตำบลบ้านหม้อ	๒	๖๖ ตำบลนาขุม	๒
๙ ตำบลน้ำริด	๑๐	๓๙ ตำบลบ้านโคน	๕	๖๗ ตำบลบ่อเปี้ย	๙
๑๐ ตำบลป่าเช่า	๗	๔๐ ตำบลนาอิน	๒๘	รวมทั้งสิ้น ๖๖๐ คน	
๑๑ ตำบลจี่วังาม	๑๐	๔๑ ตำบลนายาง	๑๗	ที่มา : สำนักงานพัฒนาสังคมและความมั่นคงมนุษย์จังหวัดอูตรดิตถ์ ข้อมูล ณ วันที่ ๑๑ มิ.ย. ๒๕๖๔ มีลูกหนี้ทั้งหมด ๑,๒๗๕ ราย มีลูกหนี้ที่ทำ อาชีพเกษตรกร ๖๖๐ ราย	
๑๒ ตำบลวังดิน	๖	อำเภอทองแสนขัน จำนวน ๓๙ คน			
๑๓ ตำบลบ้านด่าน	๙	๔๒ ตำบลฝักขวง	๑๐		
๑๔ ตำบลขุนฟาง	๖	๔๓ ตำบลป่าคาย	๙		
๑๕ ตำบลหาดจิว	๒๓	๔๔ ตำบลบ่อทอง	๑๑		
๑๖ ตำบลแสนตอ	๖	๔๕ ตำบลน้ำพี้	๙		
๑๗ ตำบลถ้ำกลอง	๙	อำเภอท่าปลา จำนวน ๖๑ คน			
อำเภอลับแล จำนวน ๘๖ คน		๔๖ ตำบลท่าปลา	๑๖		
๑๘ ตำบลศรีพนมมาศ	๓	๔๗ ตำบลร่วมจิต	๔		

๑๙	ตำบลทุ่งยั้ง	๘	๔๘	ตำบลจirim	๑๓
๒๐	ตำบลไผ่ล้อม	๑๐	๔๙	ตำบลผาเลือด	๑๖
๒๑	ตำบลฝายหลวง	๑๖	๕๐	ตำบลหาดล้า	๕
๒๒	ตำบลแม่พูล	๒๐	๕๑	ตำบลน้ำหมัน	๕
๒๓	ตำบลชัยชุมพล	๑๖	๕๒	ตำบลนางพญา	๒
๒๔	ตำบลนานกกก	๒	อำเภอป่าด		จำนวน ๔๗ คน
๒๕	ตำบลด่านแม่คำมัน	๑๑	๕๓	ตำบลแสนตอ	๕
อำเภอตรอน		จำนวน ๑๐๓ คน	๕๔	ตำบลบ้านฝาย	๕
๒๖	ตำบลบ้านแก่ง	๓๖	๕๕	ตำบลเด่นเหล็ก	๗
๒๗	ตำบลวังแดง	๒๔	๕๖	ตำบลน้ำไคร้	๑๙
๒๘	ตำบลน้ำอ่าง	๑๙	๕๗	ตำบลน้ำไผ่	๑
๒๙	ตำบลหาดสองแคว	๑๒	๕๘	ตำบลห้วยมุ่น	๖
๓๐	ตำบลข่อยสูง	๑๒	๕๙	ตำบลท่าแฝก	๔

๑๙. สถานการณ์ภัยต่างๆ

๑๙.๑ สถานการณ์ภัยแล้ง

สถานการณ์ภัยแล้งในรอบ ๓ ปีที่ผ่านมา

- ปี พ.ศ. ๒๕๖๑ ไม่มีพื้นที่ประสบภัย
- ปี พ.ศ. ๒๕๖๒ มีพื้นที่ประสบภัยแล้ง จำนวน ๕ อำเภอ ๒๐ ตำบล ๑๕๐ หมู่บ้าน ราษฎรได้รับผลกระทบ ๒๖,๕๓๔ ครัวเรือน ๖๘,๘๗๑ คน
- ปี พ.ศ. ๒๕๖๓ มีพื้นที่ประสบภัยแล้ง จำนวน ๕ อำเภอ ๒๐ ตำบล ๑๔๖ หมู่บ้าน ราษฎรได้รับผลกระทบ ๒๒,๖๕๑ ครัวเรือน ๕๔,๑๗๖ คน

พื้นที่การเกษตรได้รับความเสียหาย

- พืชไร่ ๒๙๐ ไร่
- พืชสวน ๑๘,๔๗๐.๕๐ ไร่
- พื้นที่ประสบภัยแล้ง (ฝนแล้ง) จำนวน ๓ อำเภอ ๑๐ ตำบล ๗๘ หมู่บ้าน ราษฎรได้รับผลกระทบ ๑๓,๕๒๓ ครัวเรือน ๓๑,๖๗๘ คน

พื้นที่การเกษตรได้รับความเสียหาย

- นาข้าว ๖๖,๒๕๕ ไร่
- พืชไร่ ๕,๗๘๐ ไร่
- พืชสวน ๗๐ ไร่

ที่มา : สำนักงานป้องกันและบรรเทาสาธารณภัยจังหวัดอุตรดิตถ์

๑๙.๒ สถานการณ์อุทกภัย

อุทกภัย หมายถึง เหตุการณ์ที่มีน้ำท่วมพื้นดินสูงกว่าระดับปกติ ซึ่งมีสาเหตุจากมีปริมาณน้ำฝนมาก จนทำให้มีปริมาณน้ำส่วนเกินมาเติมปริมาณน้ำผิวดินที่มีอยู่ตามสภาพปกติ จนเกินขีดความสามารถ การระบายน้ำของแม่น้ำ ลำคลอง และยังมีสาเหตุมาจากการกระทำของมนุษย์ โดยการปิดกั้นการไหลของน้ำตามธรรมชาติ

ทั้งเจตนาและไม่เจตนา จนเป็นอันตรายต่อชีวิตทรัพย์สินของประชาชนและสิ่งแวดล้อม ทำให้เกิดน้ำท่วมขัง/ น้ำล้นตลิ่ง และน้ำท่วมฉับพลัน (Flash Flood)

๑) สถิติการเกิดอุทกภัยย้อนหลัง ตารางสถิติอุทกภัยจังหวัดอุตรดิตถ์ย้อนหลัง ๓ ปี

ปี พ.ศ.	จำนวนครั้งที่เกิดภัย (ครั้ง)	จำนวนครัวเรือนที่ประสบภัย (ครัวเรือน)	พื้นที่ประสบภัย (อำเภอ)	พื้นที่ประสบภัย (ตำบล)	พื้นที่ประสบภัย (หมู่บ้าน)	ความเสียหาย / ผลกระทบ
๒๕๖๑	๑๕	๑,๓๓๙	๖	๒๔	๗๗	บ้านพักอาศัย ๑๖๐ หลัง, นาข้าว ๓,๘๘๓ ไร่, พืชไร่ ๕๗๔ ไร่, พืชสวน ๒๕.๗๕ ไร่, ฝาย ๒๐ แห่ง, ไหล่ทาง ๙๔๖ แห่ง, คอสะพาน ๓ แห่ง, ถนน ๒๒ สาย, สะพาน ๕ แห่ง, คลองส่งน้ำ ๑ แห่ง, ลำเหมือง ๓ แห่ง, หูข้างของท่อลอดเหลี่ยม ๒ แห่ง, ตลิ่ง ๒ แห่ง
๒๕๖๒	๘	๘๐๓	๔	๑๔	๑๐๑	นาข้าว ๗๕๘ ไร่, ฝาย ๓ แห่ง, บ้านพักอาศัย ๑๕๗ หลัง, พืชไร่ ๑,๑๒๖ ไร่, กระบือ ๑ ตัว, ถนน ๒ สาย, ระบบประปาภูเขา ๔ แห่ง, พืชสวน ๗๘ ไร่, ศูนย์พัฒนาเด็กเล็ก ๑ แห่ง, โรงเรียน ๑ แห่ง, วัด ๒ แห่ง, ลำห้วย ๑ แห่ง, บ่อปลา ๑๖ บ่อ, ลำเหมือง ๑ แห่ง, หนองไม้ฝรั่ง, ๙ ไร่, พืชอื่นๆ ๑๐ ไร่
๒๕๖๓	๙	๕,๑๑๔	๙	๔๗	๓๕๕	พืชไร่ ๓,๓๖๙ ไร่ พืชสวน ๙๓๐ ไร่ นาข้าว ๘,๕๙๑ ไร่ เบ็ด ๕๐ ตัว กระบือ ๑๓ ตัว สุกร ๑๐ ตัว บ่อปลา ๑๗๑ บ่อ พืชผักอื่นๆ ๕๘.๕๐ ไร่ - ถนน ๗๑ สาย สะพาน ๘ แห่ง พนังกั้นน้ำ ๓ แห่ง ฝาย ๑๙ แห่ง บล็อกคอนกรีต ๒ แห่ง ท่อลอดเหลี่ยม ๒ แห่ง คลองน้ำธรรมชาติ ๒ แห่ง คอสะพาน ๖ แห่ง ท่อระบายน้ำ ๔ แห่ง คลอง ๔ แห่ง ทำนบดินกั้นน้ำ ๑ แห่ง ลำเหมือง ๒ แห่ง สปิลเวย์ อ่างเก็บน้ำ ๑ แห่ง คสล. ๑ แห่ง ตลิ่ง ๔ แห่ง คันดิน ๑ แห่ง

๒) พื้นที่เสี่ยงอุทกภัยในลักษณะต่างๆ

๒.๑) พื้นที่เสี่ยงภัยดินถล่ม จำนวน ๒๖ ตำบล ได้แก่ ต.บ้านด่านนาขาม ต.วังดิน ต.แสนตอ ต.ถ้ำฉลอง ต.น้ำริด ต.ขุนฝาง ต.น้ำหมัน ต.ผาเลือด ต.จริม ต.นางพญา ต.หาดลำา ต.ท่าปลา ต.แม่พูล ต.ฝายหลวง ต.น่านกกก ต.บ้านฝาย ต.เด่นเหล็ก ต.น้ำไผ่ ต.ห้วยมุ่น ต.ท่าแฝก ต.ปากท่า ต.สองคอน ต.บ่อเบี้ย ต.ม่วงเจ็ดต้น และ ต.บ่อทอง

๒.๒) พื้นที่เสี่ยงภัยน้ำป่าไหลหลาก จำนวน ๓๒ ตำบล ได้แก่ ต.แสนตอ ต.วังดิน ต.จี่วังาม ต.บ้านด่านนาขาม ต.ถ้ำฉลอง ต.น้ำริด ต.ท่าเสา ต.ผาจุก ต.บ้านด่าน ต.ท่าปลา ต.หาดลำา ต.น้ำหมัน ต.ผาเลือด ต.จirim ต.ร่วมจิต ต.ชัยจุมพล ต.ทุ่งยั้ง ต.ผายหลวง ต.แสนตอ ต.บ้านฝาย ต.ปากท่า ต.สองคอน ต.บ้านเสี้ยว ต.สองห้อง ต.นาขุม ต.ม่วงเจ็ดต้น ต.บ่อเปี้ย ต.บ้านโคก ต.ป่าคาย ต.ผักขวง ต.น้ำพี และ ต.บ่อทอง

๒.๓) พื้นที่เสี่ยงภัยน้ำล้นตลิ่ง น้ำท่วมขัง จำนวน ๓๐ ตำบล ได้แก่ ต.บ้านเกาะ ต.ป่าเช่า ต.คิ่งตะเกา ต.วังกะพี้ ต.หาดกรวด ต.ท่าเสา ต.จี่วังาม ต.บ้านด่าน ต.หาดจี่ว ต.ผาเลือด ต.ชัยจุมพล ต.ไผ่ล้อม ต.ทุ่งยั้ง ต.ด่านแม่คำมัน ต.โนเมือง ต.บ้านดารา ต.ไร่อ้อย ต.ท่าสัก ต.คอรุม ต.บ้านหม้อ ต.ท่ามะเพือง ต.บ้านโคก ต.พญาแมน ต.นาอิน ต.นายาง ต.วังแดง ต.บ้านแก่ง ต.หาดสองแคว ต.น้ำอ่า และ ต.ช้อยสูง

ประกาศพื้นที่ประสบภัยแล้งและฝนแล้ง ๓ ปี (ตั้งแต่ปี ๒๕๖๑ - ๒๕๖๓) จังหวัดอุตรดิตถ์

อำเภอ	ปี ๒๕๖๑		ปี ๒๕๖๒		ปี ๒๕๖๓	
	ตำบล	หมู่ที่	ตำบล	หมู่ที่	ตำบล	หมู่ที่
เมืองอุตรดิตถ์			ขุนฝาง จี่วังาม บ้านด่านนาขาม หาดกรวด แสนตอ	๑ - ๗ ๒,๕,๖,๑๑,๑๖ ๑ - ๑๓ ๗,๙ ๘	ขุนฝาง จี่วังาม บ้านด่านนาขาม หาดกรวด ท่าเสา วังดิน น้ำริด แสนตอ ถ้ำฉลอง หาดจี่ว	๑ - ๗ ๑,๒,๑๑,๑๖ ๑ - ๑๑, ๑๓ ๗,๘,๙ ๑ - ๑๐ ๑ - ๑๐ ๑,๓,๑๐ ๘ ๑ - ๔ ๒,๓,๕,๙
ตรอน					น้ำอ่า บ้านแก่ง	๕,๘ ๕
ท่าปลา			ผาเลือด ท่าปลา จirim น้ำหมัน ร่วมจิต หาดลำา นางพญา	๑ - ๑๓ ๑,๖,๘ ๑ - ๑๓ ๑ - ๑๒ ๑ - ๑๑ ๑ - ๙ ๑ - ๖	ผาเลือด ท่าปลา จirim น้ำหมัน ร่วมจิต หาดลำา นางพญา	๕,๘ ๒ - ๑๒ ๔,๕,๗,๘,๙ ๑ - ๑๒ ๔,๗,๘,๑๑ ๑,๒,๔,๕,๙ ๑ - ๖
น้ำปาด			แสนตอ น้ำไคร้ น้ำไผ่ ท่าแฝก	๒,๓,๔,๕,๖,๗,๙ ๑ - ๙ ๑ - ๘ ๑ - ๙	แสนตอ น้ำไคร้ น้ำไผ่ ท่าแฝก บ้านฝาย เด่นเหล็ก ห้วยมุ่น	๑ - ๙ ๑ - ๙ ๑ - ๘ ๑ - ๙ ๑ - ๙ ๑ - ๖ ๑ - ๘
ปากท่า			บ้านเสี้ยว สองห้อง ปากท่า สองคอน	๑ - ๖ ๑ - ๔ ๑,๒,๓,๔,๗,๙,๑๐,๑๑ ๑,๓,๔,๕,๖,๗,๘,๙	บ้านเสี้ยว สองห้อง ปากท่า สองคอน	๑ - ๖ ๑ - ๕ ๑ - ๑๑ ๑ - ๙
พิชัย	นายาง	๑ - ๗	นายาง	๑ - ๗	นายาง	๑ - ๗

อำเภอ	ปี ๒๕๖๑		ปี ๒๕๖๒		ปี ๒๕๖๓	
	ตำบล	หมู่ที่	ตำบล	หมู่ที่	ตำบล	หมู่ที่
	นาอิน	๑ - ๗	นาอิน ท่าสัก	๑ - ๗ ๑๐	นาอิน ท่าสัก	๑ - ๗ ๑๐
ลับแล					ฝายหลวง น่านกกก แม่พูล	๑ - ๑๑ ๑ - ๕ ๑ - ๑๑
บ้านโคก			บ่อเบี้ย บ้านโคก ม่วงเจ็ดต้น นาขุม	๑,๒,๓,๗,๘,๙,๑๐ ๑ - ๗ ๑ - ๗ ๑ - ๗	บ่อเบี้ย บ้านโคก ม่วงเจ็ดต้น นาขุม	๑,๒,๓,๗,๘,๙,๑๐ ๒,๓,๔,๕,๖,๗ ๑ - ๗ ๑ - ๗
ทองแสนขัน			ฝักขวง บ่อทอง ป่าคายน น้ำพี	๑ - ๑๖ ๑ - ๑๕ ๑ - ๙ ๑ - ๙		

ที่มา : สำนักงานป้องกันและบรรเทาสาธารณภัยจังหวัดอุตรดิตถ์ ข้อมูล ณ วันที่ ๑๔ มิถุนายน ๒๕๖๔

๒๐. การช่วยเหลือจากกองทุนหมุนเวียนเพื่อการกู้ยืมแก่เกษตรกรและผู้ยากจน

กองทุนหมุนเวียนเพื่อการกู้ยืมแก่เกษตรกรและผู้ยากจน มีวัตถุประสงค์เพื่อให้ความช่วยเหลือ แบ่งออกเป็น ๓ กรณีได้แก่

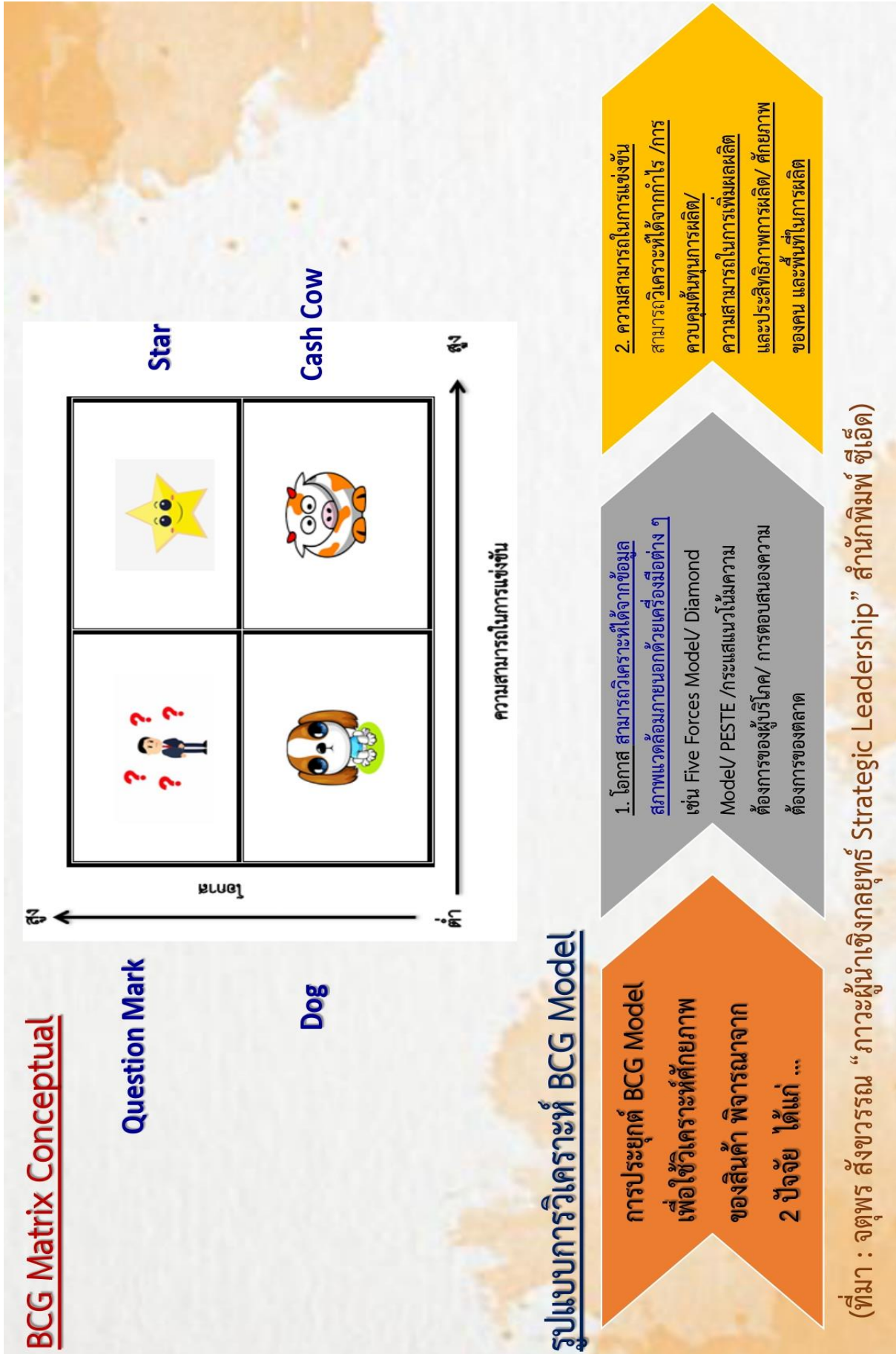
- กรณีที่ ๑ การขอกู้ยืมเงินเพื่อปลดเปลื้องหนี้สินหรือซื้อที่ดินคืน
- กรณีที่ ๒ การขอกู้ยืมเงินเพื่อซื้อที่นาเช่า
- กรณีที่ ๓ การขอกู้ยืมเงินเพื่อการประกอบอาชีพ

จังหวัดอุตรดิตถ์ มีลูกหนี้กองทุนหมุนเวียนเพื่อการกู้ยืมแก่เกษตรกรและผู้ยากจน ตั้งแต่วันที่ ๑ มกราคม ๒๕๓๔ จนถึง ๓๐ เมษายน ๒๕๖๔ ที่ได้รับการอนุมัติกู้ยืมจากกองทุนทั้งหมด ๘๖ ราย เป็นจำนวนเงิน ๒๖,๐๑๖,๕๔๓ บาท จำนวนที่ดินที่ช่วยเหลือเนื้อที่ทั้งหมด ๑,๐๙๓ ไร่ ๒ งาน ๕๖.๔ ตารางวา โดยปัจจุบันปิดบัญชีไปแล้ว ๖๓ ราย คงเหลือ ๒๓ ราย โดยแยกรายอำเภอ ดังนี้

อำเภอ	จำนวน (ราย)
เมืองอุตรดิตถ์	๗
พิชัย	๑๐
ตรอน	๒
ทองแสนขัน	๑
ลับแล	๓
รวม	๒๓

ที่มา : สำนักงานเกษตรและสหกรณ์จังหวัดอุตรดิตถ์

๒๑. บทวิเคราะห์ BGC Model ของจังหวัดอุดรดิตถ์ โดยสำนักงานเศรษฐกิจการเกษตร ที่ ๒ พิษณุโลก



BCG Matrix แบ่งออกเป็น 4 มิติ

“Question Mark” เป็นสินค้าที่มีส่วนแบ่งการตลาดต่ำ / มีเนื้อที่และปริมาณผลผลิตไม่มากนัก / มีแนวโน้มอัตราการเจริญเติบโตทางการตลาดสูง ทั้งตลาดจังหวัด ประเทศ และตลาดโลก / หากจะพัฒนาการผลิตอาจต้องลงทุนสูง ดังนั้น **ประเด็นพัฒนาต้องกำหนดกลยุทธ์ที่รักษาความสมดุลให้ดี**

“Star” เป็นผลิตภัณฑ์ที่มีส่วนแบ่งการตลาดสูง / เป็นแบบผลผลิตสำคัญของภาค-ประเทศ / มีอัตราการเติบโตของผลผลิตสูง ทั้งตลาดจังหวัด ประเทศ และตลาดโลก / **มีศักยภาพสูงซึ่ง** ภายหลังจากที่เอาต่อการเพิ่มประสิทธิภาพการผลิต และ**อาจมี** ศักยภาพด้านบรรดาค่าตัว

“Cash Cow” เป็นผลิตภัณฑ์มีส่วนแบ่งการตลาดสูง/เป็นแหล่งผลิตสำคัญของภาค-ประเทศ แต่มีอัตราการเติบโตต่ำ -ค่อนข้างช้า ตลาดแคบ / มีความผันผวนด้านราคาหรือปริมาณผลผลิตมาก (ดังนั้นประเด็นพัฒนาต้องกำหนดกลยุทธ์ที่รักษาความสมดุลให้ดี)

“Dog” เป็นผลิตภัณฑ์ที่มีอัตราการเจริญเติบโตต่ำ ตลาดแคบ / มีความผันผวนด้านราคา / มีส่วนแบ่งทางการตลาดต่ำ มีเนื้อที่ปลูกและปริมาณผลผลิตน้อยในพื้นที่ / **ไม่คุ้มค่าที่จะลงทุนเพิ่ม** (เป็นสินค้าที่มีศักยภาพทางการผลิต การตลาดต่ำ **ไม่ควรส่งเสริมการผลิต/ควรปรับเปลี่ยนเป็นสินค้าอื่น**)

การวิเคราะห์ BCG Model หรือ BCG Matrix

เป็นเครื่องมือที่ใช้ในการประเมินศักยภาพ ปัจจุบันของสินค้าว่า **สร้างความสำเร็จ** ในการแข่งขันได้หรือไม่ **มากน้อยเพียงใด** ซึ่ง **นิยมใช้** การวิเคราะห์ **สายการผลิต** ของตลาดของสินค้า **ช่วยเป็น** **สถานการณ์** ได้ **พิจารณา** จาก 2 เกณฑ์ ได้แก่


1. ส่วนแบ่งตลาดเชิงเปรียบเทียบ (Market Share) ซึ่งเป็น การเปรียบเทียบกับคู่แข่งว่า **ส่วนแบ่ง** ตลาดของสินค้า **ชนิดนั้นๆ สูงกว่า** สินค้าทดแทน (คู่แข่ง) **หรือไม่** มากน้อยเพียงใด

2. ความน่าสนใจของตลาด (Growth) หรือ อัตราการเติบโต ของตลาดสินค้า โดยวัดอัตรา **การขยายตัว** ของตลาดสินค้าทั้งตลาด / **กระแสแนวโน้ม** ความต้องการของผู้บริโภค หรือตลาด

ในการประยุกต์ใช้ BCG Model เพื่อกำหนดกลยุทธ์ หรือจัดสรรทรัพยากรที่มีอยู่อย่างจำกัดให้แก่อุตสาหกรรมอย่างเหมาะสม อาจเลือกดำเนินการสนับสนุนงบประมาณ หรือสิ่งต่างๆให้กับสินค้าที่เห็นว่าสามารถสร้างผลตอบแทนสูง หรือเรียกว่า การใช้กฎ 80/20 ของพาเรโต (เน้นหมายถึง ลงทุน 20% แต่ได้ผลตอบแทน 80%)

BCG Matrix

อุตรดิตถ์



ข้าวโพดเลี้ยงสัตว์ - ผลผลิตต่อไร่อยู่ในเกณฑ์ต่ำ ราคาเป็นไปตามคุณภาพ / ต้นทุนการผลิตสูง (ปุ๋ยเคมี ยาฆ่าแมลง เมล็ดพันธุ์ รวมทั้งค่าจ้างแรงงานสูง) / การบริหารจัดการแมลงศัตรูพืชยังไม่สามารถกำจัดได้อย่างสมบูรณ์แบบ / ระดับประเทศ Demand>Supply / มีความต้องการนำเข้าโรงงานแปรรูปในจังหวัด

สมุนไพร - เนื้อที่ปลูกยังมีน้อย เนื้อผลิตพื้นที่ปลอดภัยมี Demand สูงนำไปทำตลาดสัตว์ยา เครื่องสำอาง อาหารเสริม ฯลฯ / พื้นที่ปลูกต้องมีน้ำเพียงพอ / แต่ดูแลรักษาฯ ซึ่งในพื้นที่ปลูกและแรงงานไม่มากนัก สามารถให้แรงงานสูงวัยผลิตได้ ผลตอบแทนสุทธิสูง ต้นทุนการผลิตต่ำ

มะขามหวาน/มะขามแปรรูป - มีแนวโน้มการขยายพื้นที่ปลูกในจังหวัดมาก หากไม่วางแผนการผลิตอาจเกิดปัญหาสินค้าล้นตลาด / มีข้อจำกัดเนื่องจากพื้นที่ปลูกส่วนใหญ่อยู่ในพื้นที่สูง ได้แก่ อำเภอพาคทาและบ้านโคก/ ผลผลิตต่อไร่ต่ำ เนื่องจากเกษตรกรยังปลูกแบบธรรมชาติ ไม่มีการดูแลรักษามากนัก / ตลาดยังมีความต้องการสูง โดยผลผลิตส่วนใหญ่จำหน่ายให้แก่พ่อค้าต่างจังหวัด ได้แก่ จังหวัดเพชรบูรณ์ / จังหวัดลี้ดักเป็นสินค้า GI และหน่วยงานต่างๆที่มีแผนสนับสนุนผลิตภัณฑ์ในอนาคต

พืชผักปลอดภัย เกษตรกรยังคงความรู้อาหารเพิ่มประสิทธิภาพการผลิต ทำให้ผลผลิตต่อไร่ไม่ต่ำมากนัก ส่วนผู้บริโภคบางส่วนยังขาดความรู้ความเข้าใจเกี่ยวกับกระบวนการผลิต / ยังไม่สามารถสร้างความแตกต่างด้านราคาสินค้าปลอดภัยให้แตกต่างกับราคาสินค้าทั่วไป / ช่องทางการจำหน่ายยังไม่หลากหลาย/ ความต้องการบริโภคที่เพิ่มสูงขึ้น จากการที่ผู้บริโภคให้ความใส่ใจต่อการดูแลสุขภาพ

ข้าวมาบิ ข้าวมาบิ เกษตรกรส่วนใหญ่ยังนิยมปลูกเพราะเป็นพืชเศรษฐกิจหลักของจังหวัด อีกทั้งนโยบายภาครัฐและสถานการณ์ราคาข้าวสูงทำให้ผลิตเพิ่มต่อเนื่อง / ต้นทุนการผลิตสูง ได้แก่ ค่าพันธุ์ข้าว ค่าปุ๋ย-ยา ค่าเช่าที่ดิน ค่าขนส่ง ค่าจ้างแรงงาน และค่าเก็บเกี่ยว / ภาวะภัยแล้ง โรคและแมลงศัตรูพืชระบาด ส่งผลต่อปริมาณและคุณภาพผลผลิต กระทั่งราคาที่เกษตรกรขายได้ เกษตรกรส่วนใหญ่เป็นผู้สูงอายุ ขาดความรู้ด้านเทคโนโลยีการผลิต

อ้อยโรงงาน เกษตรกรในจังหวัดนิยมปลูกอ้อยโรงงาน เนื่องจากมีโรงงานน้ำตาลทรายในพื้นที่ประกอบกับมีเจ้าหน้าที่ส่งเสริมของโรงงานเกษตรกรให้ไปปลูก โดยมีการสนับสนุนด้านต่างๆ อาทิ สินเชื่อเงินทุน รถเกี่ยว ฯลฯ / ภาคฯ มีมาตรการห้ามการเผาอ้อยก่อนเก็บเกี่ยวส่งผลให้ต้นทุนค่าเก็บเกี่ยวเพิ่มสูงขึ้นจากค่าจ้างแรงงาน และค่าจ้างรถเกี่ยวในช่วงผลผลิตออกกระจุกตัว / ราคาสินค้าหลายชนิดที่ผ่านมามีราคาต่ำ เกษตรกรทั่วไปปลูกพืชที่ผลตอบแทนต่ำกว่า

ทุเรียนหอมแพง ผลผลิตไม่เพียงพอต่อความต้องการของตลาด / ผลผลิตเริ่มเพิ่มส่วนการออกตลาดต่างประเทศมาก (จีน) / ผลผลิตธรรมชาติดี เกษตรกรควบคุมคุณภาพผลผลิตก่อนเก็บจำหน่ายไม่ให้อ่อนเกินไปมากขึ้น แนวทางพัฒนา ควรแก้ปัญหาเรื่องนี้ให้เพียงพอ เนื่องจากผลต่อการเจริญเติบโตของผลผลิต คุณภาพและผลผลิตต่อไร่ และควรประยุกต์ใช้เทคโนโลยีมาใช้ในฟาร์มให้มากขึ้น

ส้มปรางหวานนุ่ม เป็นสินค้า GI และมีชื่อเสียงของจังหวัด แหล่งผลิต อยู่ที่ ต.ห้วยเม็ก อ.น้ำปาด จ.อุตรดิตถ์ ลิ้นคั้นรสชาติอร่อย เหมาะกับการบริโภคสดและแปรรูป ในพื้นที่ที่มีการขยายพื้นที่ปลูกมากขึ้น แนวทางพัฒนา ควรเพิ่มประสิทธิภาพการผลิตให้เกษตรกร และส่งเสริมให้ปลูกในพื้นที่ที่เหมาะสม และสนับสนุนช่วยเหลือเรื่องน้ำ ในช่วงแล้งจัด เพราะจะส่งผลกระทบต่อปริมาณและคุณภาพผลผลิต

ปลาน้ำจืด เป็นแหล่งเพาะเลี้ยงปลาน้ำจืด การเลี้ยงปลาในกระชังน้ำจืดใหญ่เป็นอันดับ 1 ของประเทศ / มีแหล่งน้ำที่เพียงพอในการเพาะเลี้ยง โดยแหล่งผลิตที่สำคัญ ได้แก่ อ.ตรอน / หน่วยงานด้านประมงขับเคลื่อนโครงการส่งเสริมการผลิต แปรรูป และวางแผนเชื่อมโยงกรมชลประทานให้มากยิ่งขึ้น

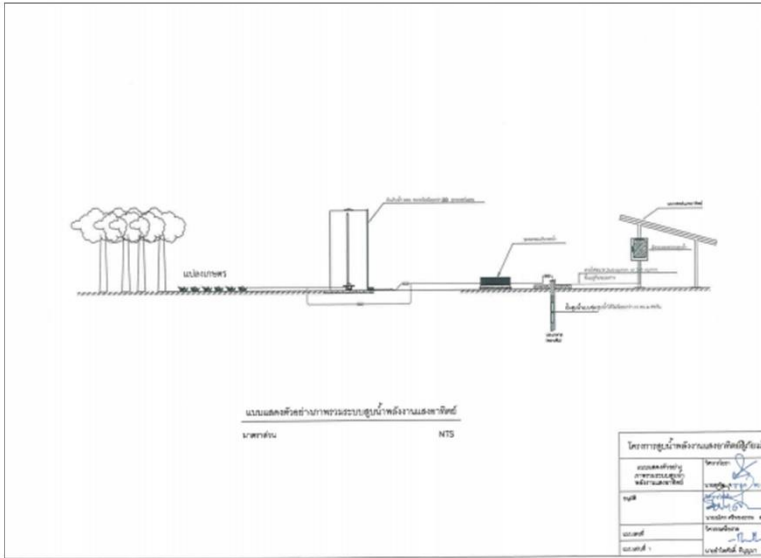
มันสำปะหลัง - สถานการณ์แล้งยาวนานต่อเนื่อง อากาศร้อนจัด ส่งผลทำให้มีปริมาณน้ำเพียงพอต่อการเจริญเติบโต ทำให้ผลผลิตต่อไร่ต่ำ และไม่มีคุณภาพ โดยเฉพาะในแหล่งผลิตที่สำคัญ ได้แก่ อำเภอทองแสนขัน อำเภอน้ำขุ่น และอำเภอน้ำปาด ตลอดจนปริมาณความต้องการสำหรับผลิตไทย ยังขึ้นกับตลาดต่างประเทศเป็นหลัก โดยเฉพาะมันสำปะหลังที่พึ่งพาดูดเงินเพียงตลาดเดียว ทำให้เกษตรกรขาดอำนาจในการต่อรองราคา แนวทางพัฒนา (ในพืช) หากไม่เลิกผลิต คือ เพิ่มประสิทธิภาพการผลิตให้ เป็นไปตามเป้าหมายยุทธศาสตร์ เช่น ส่งเสริมการทำระบบน้ำหยดในพื้นที่ที่มีศักยภาพ ส่งเสริมให้มีการปลูกมันสำปะหลังในพื้นที่ที่เหมาะสม (Zoning) / ส่งเสริมเกษตรกรแปรรูปมันสำปะหลังเบื้องต้นเพื่อเพิ่มมูลค่า เช่น การแปรรูปไปเป็นเส้นสะออด/ ส่งเสริมผลิตมันให้มีการใช้มันสำปะหลังในจังหวัดมากขึ้น เช่น เอทานอล อาหารสัตว์ ฯลฯ

ยางพารา - ราคายางพาราตกลงอย่างต่อเนื่อง เนื่องจากราคายางพาราในประเทศปรับตัวลดลงจากการแทรกแซงของตลาดของสหภาพยุโรป สหรัฐอเมริกา และจีนซึ่งเป็นประเทศผู้ซื้อยางพาราของโลก รวมทั้งมาตรการทางการค้าระหว่างสหรัฐฯกับสหรัฐอเมริกาส่งผลกระทบต่อความผันผวนของราคายางพารา และผลผลิตสวนยางยังอยู่ในช่วงฟื้นตัว เพราะเกษตรกรยังไม่สามารถพัฒนาคุณภาพการผลิตอย่างต่อเนื่องได้

แนวทางพัฒนา (ในพืช) หากไม่เลิกผลิต คือ ปรับปรุงประสิทธิภาพการผลิตโดยถ่ายทอดเทคโนโลยีการเกษตรให้เกษตรกรนำไปประยุกต์ใช้ / ส่งเสริมการวิจัยและพัฒนา : R&D เชิงพื้นที่ การจัดการพลังงานกับสิ่งแวดล้อมและการแปรรูป

ข้อมูลด้านเทคโนโลยีพลังงานทดแทนเพื่อการเกษตร

1. เทคโนโลยีระบบสูบน้ำพลังงานแสงอาทิตย์ 3 kW

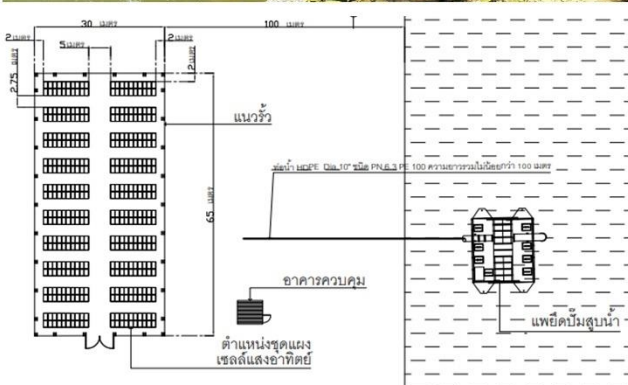


ส่วนประกอบหลัก

1. แผงโซลาร์เซลล์ ขนาด 250 W จำนวน 16 แผง
2. ระบบควบคุมพร้อมอุปกรณ์และสายไฟฟ้า
3. ปั๊มแบบจุ่ม
4. มาตรการัดน้ำ
5. ถังเก็บน้ำคอนกรีต
6. ระบบท่อส่งน้ำ

งบประมาณ 520,000 บาท

2. เทคโนโลยีสถานีสูบน้ำด้วยไฟฟ้าจากพลังงานแสงอาทิตย์ 100 kW

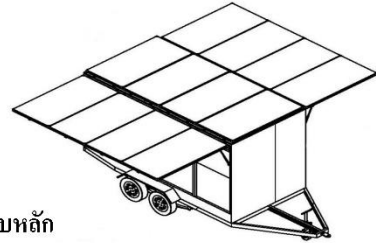
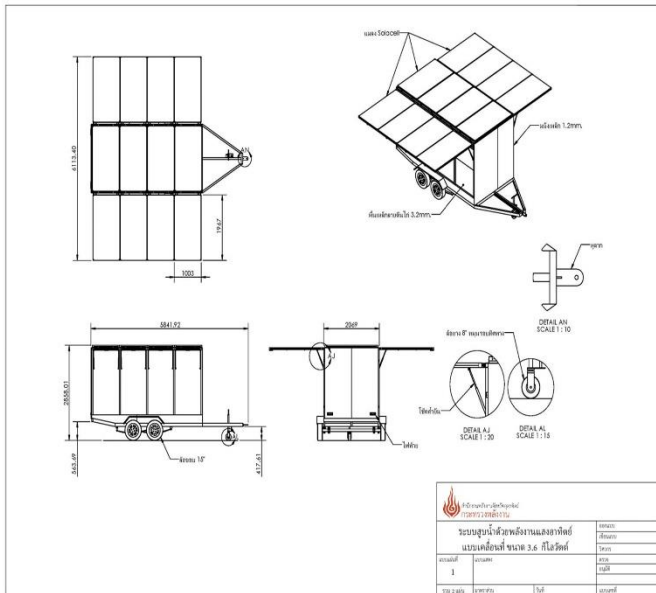


ส่วนประกอบหลัก

1. แผงโซลาร์เซลล์ ขนาด 250 W จำนวน 400 แผง
2. โครงสร้างรับแผง
3. ระบบควบคุมพร้อมอุปกรณ์และสายไฟฟ้า
3. ใช้พื้นที่ประมาณ 1 ไร่

งบประมาณ 5,500,000 บาท

3. เทคโนโลยีรถสูบน้ำพลังงานแสงอาทิตย์แบบเคลื่อนที่ขนาด 2.4 หรือ 3.6 kW

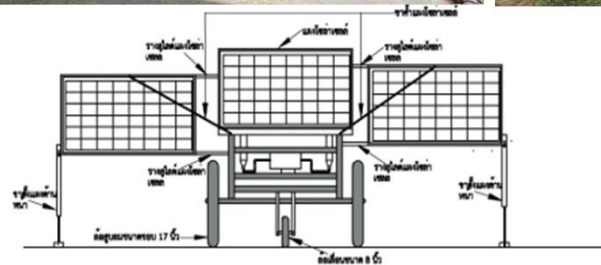


ส่วนประกอบหลัก

1. แผงโซลาร์เซลล์ ขนาด 300 W จำนวน 8 แผง
2. ระบบควบคุมพร้อมอุปกรณ์และสายไฟฟ้า
4. มอเตอร์
3. ท่อสูบน้ำขนาด หรือ ปุ่มแบบจุ่ม หรือปั๊มหอยโข่ง
4. โครงสร้างรถลากจูง

งบประมาณ 350,000 บาท

4. เทคโนโลยีรถสูบน้ำพลังงานแสงอาทิตย์ขนาด 1 แรงม้า

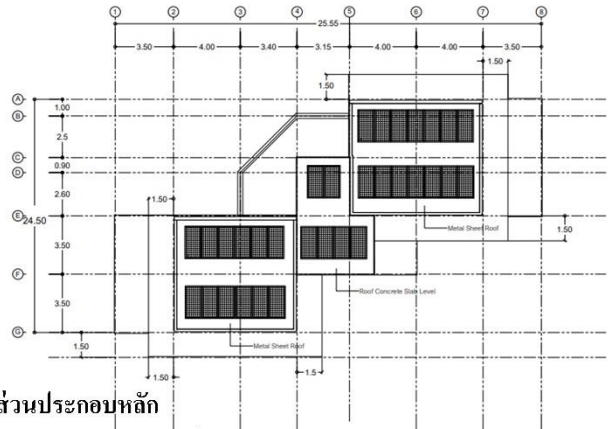


ส่วนประกอบหลัก

1. แผงโซลาร์เซลล์ ขนาด 320 W จำนวน 3 แผง
2. ระบบควบคุมพร้อมอุปกรณ์และสายไฟฟ้า
4. มอเตอร์
3. ปั๊มหอยโข่ง ขนาด 1 นิ้ว
4. โครงสร้างรถลากจูง

งบประมาณ 45,000 บาท

6. เทคโนโลยีระบบผลิตไฟฟ้าพลังงานแสงอาทิตย์ 10.24 kW

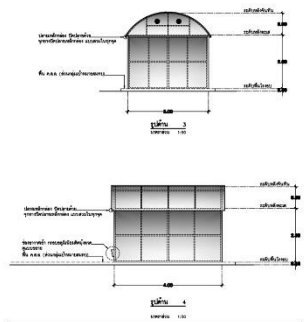
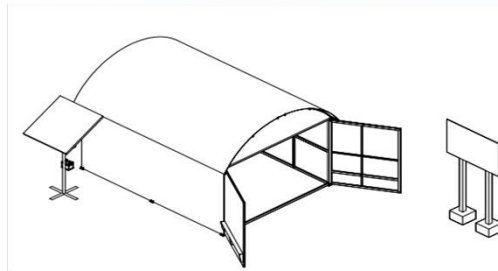


ส่วนประกอบหลัก

1. แผงโซลาร์เซลล์ ขนาด 320 W จำนวน 32 แผง
2. โครงสร้างรับแผง
3. ระบบควบคุมพร้อมอุปกรณ์และสายไฟฟ้า
3. ใช้พื้นที่ประมาณ 64 ตารางเมตร

งบประมาณ 500,000 บาท

7. ตัวอย่างเทคโนโลยี ระบบอบแห้งพลังงานแสงอาทิตย์ขนาด 3X4 เมตร



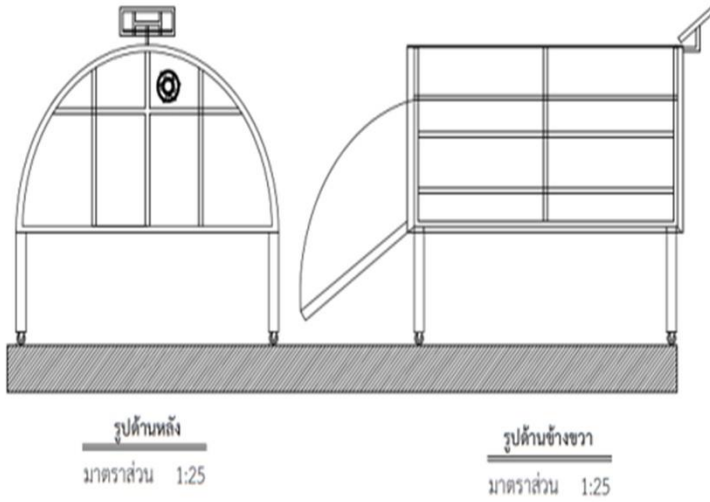
ส่วนประกอบหลัก

1. โครงสร้างโรงอบ
2. แผ่นโพลีคาร์บอเนตเคลือบสารกันยูวี หนา 6 มม.
3. ชั้นตาก
4. ช่องอากาศเข้า - ออก
5. พัดลมดูดอากาศ 8 นิ้ว
6. แผงโซลาร์เซลล์ ขนาด 100 W จำนวน 1 แผง
7. ระบบควบคุมพร้อมอุปกรณ์ สายไฟฟ้า และแบตเตอรี่

งบประมาณ 130,000 บาท



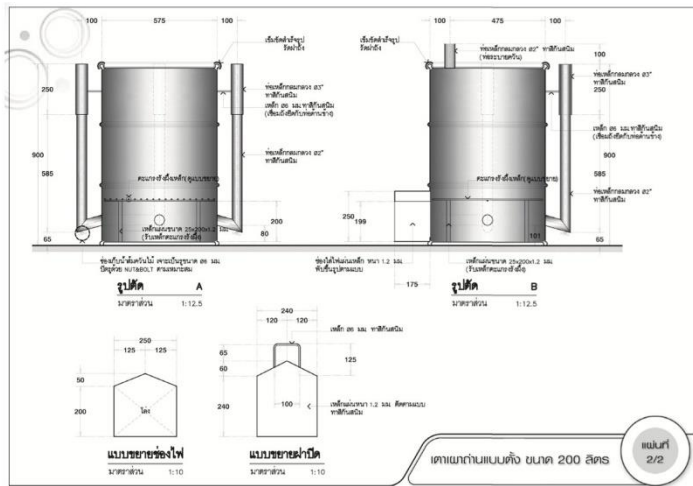
8. เทคโนโลยีระบบอบแห้งพลังงานแสงอาทิตย์ขนาด 2x2 เมตร



ส่วนประกอบหลัก

1. โครงสร้างโรงอบ
2. แผ่นโพลีคาร์บอเนตเคลือบสารกันยูวี หนา 6 มม.
3. ชั้นตาก
4. ช่องอากาศเข้า - ออก
5. พัดลมดูดอากาศ 8 นิ้ว
6. แผงโซลาร์เซลล์ ขนาด 100 W จำนวน 1 แผง
7. ระบบควบคุมพร้อมอุปกรณ์ สายไฟฟ้า และแบตเตอรี่ งบประมาณ 20,000 บาท

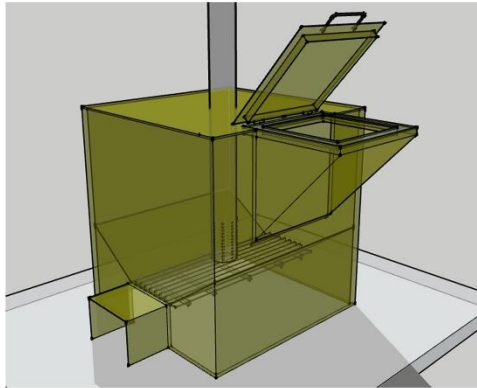
9. เทคโนโลยี เต้าเผาถ่านขนาด 200 ลิตร



งบประมาณ 3,000 บาท



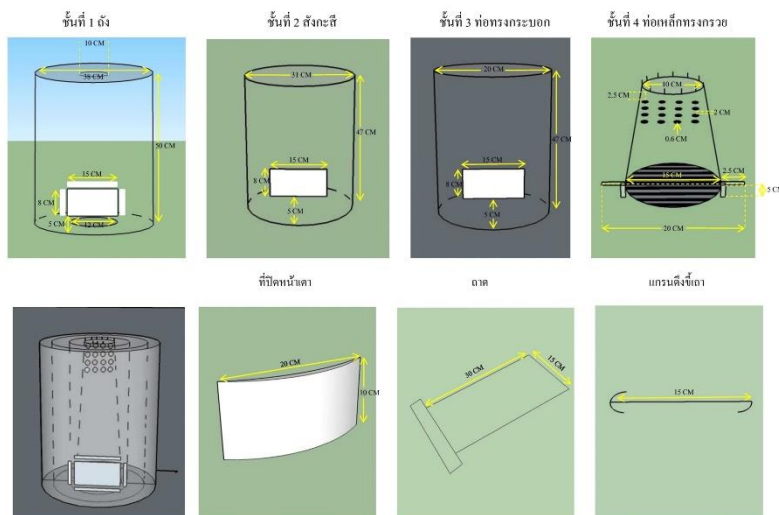
10. เทคโนโลยี เตาเผาขยะลดควัน



งบประมาณ 15,000 บาท

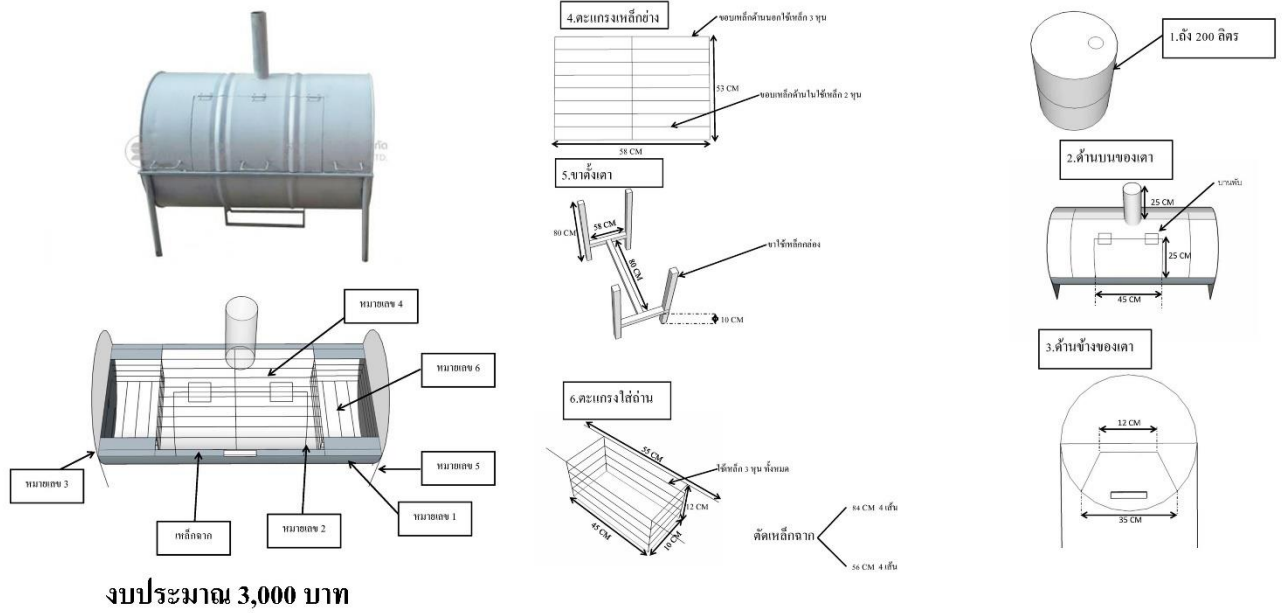


11. เทคโนโลยีเตาชีวมวล

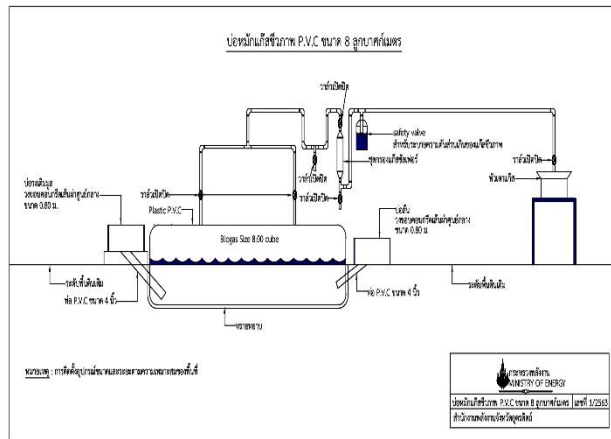


งบประมาณ 3,500 บาท

12. เทคโนโลยี เตาย่างไร้ควัน



13 เทคโนโลยี บ่อหมักก๊าซชีวภาพ



อุปกรณ์บ่อหมักก๊าซชีวภาพ ขนาด 6 ลูกบาศก์เมตร

1. วงบ่อคอนกรีต ขนาดความกว้าง 80 ซม. สูง 40 ซม. จำนวน 2 บ่อ
2. ถัง PVC ขนาด 6 ล.บ.ม หนา 0.5 มม.
3. ท่อ PVC ขนาด 4 นิ้ว ยาว 1 ม. จำนวน 2 เส้น
4. ท่อ 6 หุน ลด 4 หุน จำนวน 1 อัน
5. ข้อต่อ 90 ขนาด 6 หุน 1 ตัว
6. ท่อ PVC ขนาด 6 หุน ยาว 1 M จำนวน 1 เส้น
7. ท่อ PVC ขนาด 4 หุน ตามระยะทางเข้าบ้าน
8. หัวเตาแก๊ส
9. ตะกอลงแก๊สไปหน้า
10. วาล์วเปิดปิด ขนาด 6 หุน
11. วาล์วเปิดปิด ขนาด 4 หุน
12. ปูนซีเมนต์ 1 ถุง
13. ทรายหยาบ

ส่วนที่ ๓

การวิเคราะห์สภาพแวดล้อมด้านการเกษตรและสหกรณ์ของจังหวัด

การวิเคราะห์สภาพแวดล้อมด้านการเกษตรและสหกรณ์ของจังหวัดอุดรดิตถ์ เป็นการวิเคราะห์สภาพแวดล้อมภายใน และภายนอกจังหวัดอุดรดิตถ์ ที่จะมีผลกระทบต่อการพัฒนาด้านการเกษตรและสหกรณ์ของจังหวัด ซึ่งข้อมูลที่ได้จากการวิเคราะห์ จะนำมาเป็นพื้นฐานในการกำหนดทิศทางการพัฒนาการเกษตรและสหกรณ์ตามเครื่องมือที่ใช้ในการวิเคราะห์ ดังนี้

การวิเคราะห์สภาพแวดล้อมภายในโดย McKinsey ๗-S Framework

ซึ่งจะวิเคราะห์ว่ามี จุดแข็ง จุดอ่อน อย่างไรในปัจจุบันทั้ง ๗ ประการ ประกอบด้วย

๑. กลยุทธ์ (Strategy)
๒. โครงสร้างขององค์กร (Structure)
๓. ระบบการปฏิบัติงาน (System)
๔. บุคลากร (Staff)
๕. ทักษะ ความรู้ ความสามารถ (Skill)
๖. รูปแบบการบริหารจัดการ (Style)
๗. ค่านิยมร่วม (Shared Values)

การวิเคราะห์สภาพแวดล้อมภายในโดย McKinsey ๗-S Framework

๗-S McKinsey	จุดแข็ง (Strength)	จุดอ่อน (Weakness)
กลยุทธ์ (Strategy)	S๑ มีวาระแห่งจังหวัดขับเคลื่อนจังหวัดอุดรดิตถ์ให้เป็นเมืองปลอดภัย (Safety City) ด้านการเกษตรปลอดภัย S๒ มีการตั้งเป้าหมายให้จังหวัดอุดรดิตถ์เป็นเขตเศรษฐกิจใหม่โดยมุ่งเน้นเป็นเมืองแห่งเกษตรปลอดภัย	W๑ การเชื่อมโยงด้านการตลาดสินค้าเกษตรยังไม่ครอบคลุมทุกพื้นที่
โครงสร้างขององค์กร (Structure)	S๓ เป็นแหล่งต้นน้ำ มีระบบชลประทาน และแหล่งน้ำขนาดใหญ่ เช่น เขื่อนสิริกิติ์ แม่น้ำน่าน เป็นต้น S๔ มีสินค้าเกษตรอัตลักษณ์พื้นที่ที่มีชื่อเสียงระดับประเทศ (ทุเรียน สับปะรด ปลายะโกก ไก่เขียวพาลี) S๕ มีหน่วยงานที่พัฒนาโครงสร้างพื้นฐานในพื้นที่ S๖ มีสถาบันการศึกษาในพื้นที่เอื้อต่อการพัฒนาการเกษตร S๗ มีแหล่งเรียนรู้ภาคการเกษตร เช่น ศูนย์เครือข่ายปราชญ์ชาวบ้าน	W๒ การพัฒนาแหล่งน้ำทางการเกษตรในพื้นที่นอกเขตชลประทานไม่ครอบคลุมทุกพื้นที่ W๓ มีการนำเทคโนโลยีและนวัตกรรมด้านการเกษตรสมัยใหม่มาใช้ไม่ครอบคลุมทุกพื้นที่ W๔ ไม่มีโรงงานแปรรูปเพื่อเพิ่มมูลค่าสินค้าเกษตรทุกชนิดสินค้า W๕ ต้นทุนการผลิตสูง W๖ การผลิตภาคเกษตรส่วนใหญ่ใช้แรงงานคนเป็นหลัก W๗ ขาดแคลนแรงงานภาคการเกษตร

๗-S McKinsey	จุดแข็ง (Strength)	จุดอ่อน (Weakness)
	<p>ศูนย์เรียนรู้การเพิ่มประสิทธิภาพการผลิตสินค้าเกษตร (ศพก.)</p> <p>ศูนย์เทคโนโลยีเกษตรและนวัตกรรม (Agritech and Innovation Center : AIC) เป็นต้น</p> <p>S๘ มีระบบการขนส่งสินค้าที่สะดวก (ทางราง, ทางบก) ใกล้แหล่งรวบรวมและกระจายสินค้า</p> <p>S๙ มีจุดผ่านแดนถาวรฤดูส่งเสริมการค้าด้านชายแดน</p> <p>S๑๐ มีศูนย์เรียนรู้ในพื้นที่ ๖๖ จังหวัดที่สามารถเข้าถึงข้อมูลได้ง่ายมากขึ้น</p> <p>S๑๑ เป็นแหล่งเลี้ยงปลาในกระชังน้ำจืดมากเป็นอันดับ ๑ ของประเทศ</p> <p>S๑๒ เป็นแหล่งผลิตไข่ไก่อันดับ ๑ ใน ๕ ระดับภาคเหนือ</p> <p>S๑๓ เป็นแหล่งผลิตน้ำผึ้งที่มีคุณภาพ</p> <p>S๑๔ มีความหลากหลายของไม้ผล</p> <p>S๑๕ มีโรงงานอุตสาหกรรมผลิตน้ำตาลที่มีการบริหารจัดการที่ดีและมีคุณภาพ</p> <p>S๑๖ มีแหล่งท่องเที่ยวเชิงเกษตร</p> <p>S๑๗ มีพื้นที่ในการขยายการเพาะปลูกพืชทางเลือกที่หลากหลาย (ไม้กาแฟ โกโก้ อินทผาลัม)</p> <p>S๑๘ มีแหล่งขยายพันธุ์ไม้ที่ใหญ่ที่สุดในภาคเหนือ</p>	<p>W๘ สหกรณ์การเกษตรบางแห่งยังขาดอุปกรณ์ เครื่องมือ เครื่องจักรกล ลานตากผลผลิต</p> <p>W๙ ขาดแหล่งรวบรวมองค์ความรู้ ภูมิปัญญาท้องถิ่น</p> <p>W๑๐ ขาดแหล่งรับรอง GMP</p>
ระบบการปฏิบัติงาน (System)	<p>S๑๙ มี Data Center จัดทำโดยสถาบันการศึกษา</p> <p>S๒๐ มีหน่วยงานในการป้องกันควบคุมโรคระบาดในพื้นที่</p>	<p>W๑๑ การบูรณาการของหน่วยงานภาครัฐยังไม่เข้มแข็ง</p> <p>W๑๒ ขาดข้อมูลเชิงลึกระดับรายแปลงเพื่อการวิเคราะห์ วางแผนเพื่อการพัฒนาและแก้ไขปัญหา</p>
บุคลากร (Staff)	<p>S๒๑ มีหน่วยงานภาคเกษตรที่ติดตามและส่งเสริมความรู้ด้านเกษตรแก่เกษตรกรในพื้นที่อย่างต่อเนื่อง</p> <p>S๒๒ มีอาสาสมัครเกษตรในสาขาที่หลากหลายและมี Smart Farmer/</p>	<p>W๑๓ ขาดทายาทเกษตรกรสืบทอดอาชีพเกษตรกรรม</p> <p>W๑๔ อัตรากำลังบุคลากรที่ตรวจรับรองมาตรฐานสินค้ามีไม่เพียงพอ</p>

๗-S McKinsey	จุดแข็ง (Strength)	จุดอ่อน (Weakness)
	Young Smart Farmer ครอบคลุมในทุกพื้นที่	W๑๕ เกษตรกรยังไม่สามารถ ปรับเปลี่ยนแนวความคิดไปสู่เกษตรวิถี ใหม่
ทักษะ ความรู้ ความสามารถ (Skill)	St๒๓ เกษตรกรส่วนใหญ่มีองค์ความรู้ และภูมิปัญญาท้องถิ่นมาใช้ในการ พัฒนาการทำเกษตรกรรม St๒๔ มีการเพิ่มมูลค่าผลผลิตทาง การเกษตรด้วยการแปรรูปเป็น สินค้า OTOP	W๑๖ เกษตรกรส่วนใหญ่ปลูกพืชตาม กระแสจนล้มตลาดทำให้ราคาตกต่ำ W๑๗ เกษตรกรส่วนใหญ่ขาดความรู้ ในการสร้างมูลค่าเพิ่มแก่สินค้าเกษตร W๑๘ เกษตรกรขาดแรงจูงใจการขอ รับรองมาตรฐานสินค้าเกษตร เนื่องจากไม่มีความแตกต่าง ด้านราคา W๑๙ เกษตรกรเน้นผลิตในเชิงปริมาณ ไม่ค่อยให้ความสำคัญกับเรื่อง คุณภาพ
รูปแบบการบริหารจัดการ (Style)	St๒๕ กลุ่มเกษตรกรและสถาบัน เกษตรกรส่วนใหญ่มีความเข้มแข็ง St๒๖ มีสหกรณ์การเกษตรที่มีความ เข้มแข็ง มีศักยภาพที่สามารถ เป็นต้นแบบได้ ** สัดส่วนการขึ้นทะเบียนเกษตรกร ถ้าหากรู้ว่ามีส่วนที่มากขึ้นแสดง ให้เห็นว่าเกษตรกรเข้าใกล้บริการของรัฐ	W๒๐ เกษตรกรมีการใช้สารเคมีใน การป้องกันกำจัดศัตรูพืช W๒๑ ขาดการประชาสัมพันธ์สินค้าเกษตร
ค่านิยมร่วม (Shared Values)	St๒๗ มีเทศกาลแสดงสินค้าการเกษตร ประจำปี และมีการจัดกิจกรรม แสดงสินค้าเกษตรและสินค้าทั่วไป ที่จัดโดยภาครัฐและเอกชนบ่อยครั้ง St๒๘ มีศูนย์รวมจิตใจเพื่อเป็นเป้าหมาย ในการร่วมกันพัฒนาจังหวัด (พระยาพิชัยดาบหัก)	

การวิเคราะห์สภาพแวดล้อมภายนอกโดย PESTEL Analysis

๑. ปัจจัยด้านการเมืองและความมั่นคง (Political Factors) เช่น นโยบายของรัฐ ระบบการปกครอง เสถียรภาพด้านการเมือง ความร่วมมือระหว่างประเทศ
๒. ปัจจัยด้านเศรษฐกิจ (Economic Factors) เช่น การปรับอัตราภาษี อัตราดอกเบี้ย อัตราการจ้างงาน ภาวะทางเศรษฐกิจ
๓. ปัจจัยด้านสังคมและวัฒนธรรม (Social cultural Factors) เช่น เพศ อายุ ระดับการศึกษา ค่านิยม การบริโภคอุปโภค
๔. ปัจจัยด้านเทคโนโลยี (Technological Factors) เช่น เครื่องจักรกลทางการเกษตร เทคโนโลยีสารสนเทศ
๕. ปัจจัยด้านสิ่งแวดล้อม (Environment Factors) เช่น สภาพภูมิอากาศ ภูมิประเทศ ธรรมชาติ

๖. ปัจจัยด้านกฎหมาย (Law/Legal Factors) เช่น กฎหมายแรงงาน กฎหมายคุ้มครองผู้บริโภค ระเบียบข้อบังคับด้านธุรกิจ

การวิเคราะห์สภาพแวดล้อมภายนอกโดย PESTEL Analysis

โอกาส (Opportunity)	อุปสรรค (Threats)
<p><u>ด้านการเมือง</u></p> <p>O๑ มีแผนแม่บทภายใต้ยุทธศาสตร์ชาติประเด็นการเกษตร ให้ความสำคัญกับการยกระดับการผลิตให้เข้าสู่คุณภาพมาตรฐานความปลอดภัย</p> <p>O๒ มีแผนปฏิบัติการขับเคลื่อนยุทธศาสตร์การพัฒนาเกษตรอินทรีย์แห่งชาติ</p> <p>O๓ มีนโยบายและแผนการปฏิบัติราชการของกระทรวงเกษตรและสหกรณ์ที่ชัดเจน</p> <p>O๔ มีนโยบาย Thailand ๔.๐</p>	
<p><u>ด้านเศรษฐกิจ</u></p> <p>O๕ มีการส่งเสริมการท่องเที่ยวเชิงเกษตร</p> <p>O๖ มีนโยบายในการส่งเสริมการค้าชายแดน</p> <p>O๗ มีนโยบายในการพัฒนาเชื่อมโยงเส้นทางเศรษฐกิจสู่อาเซียน</p> <p>O๘ มีช่องทางการตลาดที่หลากหลาย</p> <p>O๙ นโยบายกำหนดการลดค่าบริหารจัดการ GP ส่งเสริมให้สินค้าออนไลน์มากขึ้น</p>	<p>T๑ สถานการณ์โรคติดเชื้อไวรัสโคโรนา ๒๐๑๙ (COVID-๑๙)</p> <p>T๒ ภาวะเศรษฐกิจชะลอตัว</p> <p>T๓ การกีดกันทางการค้าระหว่างประเทศ</p> <p>T๔ ความผันผวนของราคาสินค้าเกษตรมีผลกระทบต่อรายได้ของเกษตรกร</p>
<p><u>ด้านสังคม</u></p> <p>O๑๐ มีตำนาน ประเพณี และวิถีชีวิตชุมชนของจังหวัดที่น่าสนใจ</p> <p>O๑๑ กระแสนิยมรักสุขภาพ หันมาบริโภคอาหารปลอดภัย</p> <p>O๑๒ มีผู้สนใจหันมาทำการเกษตรมากขึ้น เช่น ข้าราชการบำนาญ นักธุรกิจ เป็นต้น</p> <p>O๑๓ กระแสนิยมวิถีชีวิตแบบเศรษฐกิจพอเพียง</p>	<p>T๕ การเข้าสู่สังคมผู้สูงอายุ</p>
<p><u>ด้านเทคโนโลยี</u></p> <p>O๑๔ มีนโยบายของกระทรวงอุตสาหกรรมต่อยอดและพัฒนาอุตสาหกรรมเกษตร (Agritech)</p> <p>O๑๕ การสนับสนุนของภาครัฐเรื่องการใช้เทคโนโลยีและนวัตกรรม</p> <p>O๑๖ การศึกษาวิจัย เทคโนโลยีสารสนเทศ และนวัตกรรมมีความก้าวหน้าเข้าถึงได้รวดเร็ว สามารถนำมาใช้ในการลดต้นทุนและเพิ่มมูลค่าผลิตภัณฑ์</p>	

โอกาส (Opportunity)	อุปสรรค (Threats)
<p><u>ด้านสิ่งแวดล้อม</u></p> <p>O๑๗ มีนโยบายส่งเสริมพืชพลังงาน/พลังงานทดแทน</p>	<p>T๖ การเปลี่ยนแปลงของสภาพภูมิอากาศทำให้เกิดภัยพิบัติทางธรรมชาติที่รุนแรงมากขึ้น/ภาวะโลกร้อน</p> <p>T๗ การเกิดศัตรูระบาดในพืช โรคระบาดสัตว์ และโรคอุบัติใหม่</p>
<p><u>ด้านกฎหมาย</u></p> <p>O๑๘ มีนโยบายการแก้ไขปัญหาการใช้สารเคมีอันตรายทางการเกษตร</p>	<p>T๘ ข้อจำกัดในการพัฒนาการทำการเกษตรในพื้นที่ที่ไม่มีเอกสารสิทธิ์</p> <p>T๙ เกษตรกรจำนวนมากไม่มีที่ดินทำกินเป็นของตนเอง</p>

การจัดทำ TOWS Matrix เพื่อกำหนดกลยุทธ์

ปัจจัยภายใน ปัจจัยภายนอก	S จุดแข็ง (ภายใน)	W จุดอ่อน (ภายใน)
<p>O โอกาส (ภายนอก)</p>	<p>SO (เชิงรุก)</p> <p>กลยุทธ์</p> <p>$S3+S4+S5+S10+S17+S20+S21+S23+S25+S26+O1+O11+O18 =$ ส่งเสริมการผลิตสินค้าเกษตรสู่มาตรฐานสินค้าเกษตรปลอดภัย</p> <p>$S3+S4+S5+S10+S17+S20+S21+S23+S25+S26+O1+O2+O11+O18 =$ ยกระดับการผลิตสินค้าเกษตรปลอดภัยสู่มาตรฐานสินค้าเกษตรอินทรีย์</p> <p>$S6+S10+S19+S23+S25+S26+O3+O14+O15+O16 =$ ยกระดับสินค้าเกษตรเข้าสู่ธุรกิจอุตสาหกรรมเกษตร</p> <p>$S6+S19+S23+S25+S26+O15+O16 =$ พัฒนาและส่งเสริมการใช้งานวิจัย เทคโนโลยี และนวัตกรรมในการผลิตสินค้าเกษตร โดยเชื่อมโยงระหว่าง ศพก. และ AIC เพื่อลดต้นทุนและเพิ่มผลผลิต</p> <p>$S8+S9+S20+O5+O7 =$ เชื่อมโยงตลาดสินค้าเกษตรชายแดน และตลาดเพื่อการส่งออก</p> <p>$S8+S24+S25+O8+O9 =$ พัฒนาและส่งเสริมสินค้าเกษตรเข้าสู่ระบบตลาดสินค้าเกษตรออนไลน์</p> <p>$S11+S12+S13+S14+S16+S18+S23+S24+S25+O5+O10+O13 =$ พัฒนาและส่งเสริมให้เกิดแหล่งท่องเที่ยววิถีชุมชนเชิงเกษตร</p> <p>$S7+S23+S24+O12+O13 =$ ส่งเสริมวิถีเกษตรตามหลักปรัชญาของเศรษฐกิจพอเพียง</p>	<p>WO (เชิงแก้ไข)</p> <p>กลยุทธ์</p> <p>$W2+W5+W15+O1+O14 =$ พัฒนาแหล่งน้ำและระบบบริหารจัดการน้ำให้ครอบคลุมทุกพื้นที่</p> <p>$W5+W20+O1+O11+O13+O18 =$ ส่งเสริมการทำเกษตรทฤษฎีใหม่ตามหลักปรัชญาของเศรษฐกิจพอเพียง</p> <p>$W3+W5+W6+W7+W8+W9+W12+W17+W19+O15+O16 =$ ส่งเสริมและสนับสนุนการถ่ายทอดเทคโนโลยีและนวัตกรรมที่ทันสมัยให้แก่เกษตรกรผ่าน ศพก. และ AIC</p> <p>$W14+O1+O2+O11+O18 =$ พัฒนาระบบตรวจสอบมาตรฐานสินค้าเกษตรให้มีความทันสมัย สะดวกและรวดเร็ว</p> <p>$W18+O1+O11+O14 =$ ยกระดับตลาดสินค้าเกษตรที่ได้รับการรับรองมาตรฐาน</p> <p>$W4+O3+O14+O15 =$ ส่งเสริมให้กลุ่มเกษตรกรหรือวิสาหกิจชุมชนใช้เทคโนโลยีหรือนวัตกรรมในการแปรรูปสินค้าเกษตร</p> <p>$W1+W12+O8+O9 =$ ถ่ายทอดความรู้ในการนำสินค้าเกษตรเข้าสู่ระบบตลาดสินค้าเกษตรออนไลน์</p>
<p>T อุปสรรค (ภายใน)</p>	<p>ST (เชิงรับ)</p> <p>กลยุทธ์</p> <p>$S7+S20+T6+T7 =$ เสริมสร้างศักยภาพให้แก่ ศูนย์เครือข่ายปราชญ์ชาวบ้าน และ ศพก. ในการเฝ้าระวังและป้องกันภัยพิบัติหรือสถานการณ์ต่างๆ ที่เกิดขึ้นในพื้นที่</p> <p>$T2+T3+T4+S25+S26 =$ พัฒนาและยกระดับสถาบันเกษตรกรให้เป็นองค์กรธุรกิจแบบมีอาชีพ</p> <p>$T5+S6+S7+S10+S19 =$ ส่งเสริมให้เกษตรกรใช้เทคโนโลยีหรือนวัตกรรมในการผลิตสินค้าเกษตรโดยผ่าน ศพก. หรือ AIC</p> <p>$T8+T9+S17 =$ จัดสรรที่ดินทำกินในเขตปฏิรูปที่ดิน และที่ดินประเภทอื่นๆ ให้แก่เกษตรกรที่ไม่มีที่ดินทำกิน</p>	<p>WT (เชิงป้องกัน)</p> <p>กลยุทธ์</p> <p>$W2+W20+T6+T7 =$ พัฒนาระบบเครือข่ายอาสาสมัครเกษตรกรในพื้นที่เพื่อช่วยในการแจ้งเตือนภัยและสถานการณ์ต่างๆ ในพื้นที่</p> <p>$W6+W7+W13+W15+T5 =$ สร้างและพัฒนาเกษตรกรปราดเปรื่อง (Smart Farmer) และ เกษตรกรปราดเปรื่องรุ่นใหม่ (Young Smart Farmer)</p> <p>$W15+W16+W17+T2+T3+T4 =$ ส่งเสริมการทำเกษตรกรรมยั่งยืน (เกษตรทฤษฎีใหม่ เกษตรธรรมชาติ เกษตรอินทรีย์ เกษตรผสมผสาน และวนเกษตร)</p>

ส่วนที่ ๔

แผนพัฒนาการเกษตรและสหกรณ์ของจังหวัดอุดรธานี

๑. วิสัยทัศน์ (Vision)

“สืบสานศาสตร์พระราชา พัฒนาผลิตภาพการเกษตรปลอดภัย นำพาคุณภาพชีวิตอยู่ดีมีสุข”

๒. พันธกิจ (Mission)

๒.๑ ส่งเสริมการขับเคลื่อนภาคการเกษตรอย่างยั่งยืนตามหลักปรัชญาของเศรษฐกิจพอเพียง

๒.๒ ส่งเสริมการบริหารจัดการโครงสร้างพื้นฐานการเกษตรอย่างมีประสิทธิภาพเป็นมิตรกับสิ่งแวดล้อม

๒.๓ ส่งเสริมการพัฒนาและถ่ายทอดเทคโนโลยีและนวัตกรรมด้านการเกษตร และรักษาสินค้าเกษตรอัตลักษณ์พื้นถิ่น

๒.๔ ส่งเสริมและสนับสนุนการผลิตภาคการเกษตรให้มีคุณภาพ ได้มาตรฐานความปลอดภัย เพื่อสร้างมูลค่าเพิ่มแก่สินค้าเกษตร

๒.๕ ส่งเสริมและสนับสนุนให้เกิดการเชื่อมโยงการตลาดและพัฒนาระบบการบริการขนส่งสินค้าเกษตร

๒.๖ ส่งเสริมและสนับสนุนการพัฒนาระบบบริหารจัดการภาครัฐ

๓. เป้าประสงค์หลักการพัฒนาการเกษตรและสหกรณ์ของจังหวัด (Goals)

๓.๑ เกษตรกรมีความมั่นคงในอาชีพและมีคุณภาพชีวิตที่ดี

๓.๒ ผลผลิตทางการเกษตรมีคุณภาพตามมาตรฐานสินค้าเกษตรปลอดภัย

๓.๓ สถาบันเกษตรกรและเกษตรกรมีความเข้มแข็ง

๓.๔ พัฒนาเทคโนโลยี นวัตกรรม และรักษาสินค้าอัตลักษณ์พื้นถิ่น

๓.๕ เพิ่มประสิทธิภาพการบริหารจัดการบุคลากรภาครัฐให้เป็น Smart Officer

๔. ประเด็นยุทธศาสตร์ (Strategic Issue)

ประเด็นยุทธศาสตร์ที่ ๑ เพิ่มประสิทธิภาพการผลิต และยกระดับมาตรฐานสินค้าเกษตรปลอดภัย

เป้าประสงค์เชิงยุทธศาสตร์

๑. เกษตรกรได้รับการส่งเสริมและพัฒนาการเพิ่มประสิทธิภาพการผลิตสินค้าเกษตรให้มีคุณภาพตามมาตรฐาน

๒. เพิ่มพื้นที่ทำการเกษตรปลอดภัย

ตัวชี้วัด

๑. ร้อยละของเกษตรกรแปลงใหญ่ที่ได้รับการส่งเสริมและพัฒนาสู่เกษตรปลอดภัย

๒. ร้อยละของร้านค้าที่จำหน่ายปัจจัยการผลิตที่ได้มาตรฐาน Q - Shop

๓. ร้อยละของสินค้าเกษตรที่มีการส่งเสริมและพัฒนาให้ได้รับมาตรฐานเกษตรปลอดภัย

๔. ร้อยละของพื้นที่การเกษตรปลอดภัยที่เพิ่มขึ้น

กลยุทธ์

๑. ส่งเสริมและพัฒนาเพิ่มประสิทธิภาพการผลิตสินค้าเกษตรให้ได้มาตรฐาน

๒. ส่งเสริมและสนับสนุนการทำการเกษตรปลอดภัย

๓. เพิ่มศักยภาพในการผลิตและการตลาด

ประเด็นยุทธศาสตร์ที่ ๒ เพิ่มศักยภาพในการผลิตภาคการเกษตรด้วยเทคโนโลยีหรือนวัตกรรม

เป้าประสงค์เชิงยุทธศาสตร์

๑. เกษตรกรได้รับการถ่ายทอดองค์ความรู้ด้านเทคโนโลยีหรือนวัตกรรมด้านการเกษตร
๒. นำผลงานวิจัย เทคโนโลยีหรือนวัตกรรมทางการเกษตรมาประยุกต์ใช้เพื่อเพิ่มประสิทธิภาพการผลิต แปรรูป และการตลาด

ตัวชี้วัด

๑. ร้อยละของแปลงใหญ่ที่มีการใช้เทคโนโลยีหรือนวัตกรรมด้านการเกษตร
๒. จำนวนของแปลงใหญ่ที่มีการนำผลงานวิจัยมาใช้ในการเกษตร
๓. ร้อยละของผลผลิตทางการเกษตรของสถาบันเกษตรกรที่พัฒนาเป็นผลิตภัณฑ์ OTOP

กลยุทธ์

๑. ส่งเสริมและสนับสนุนการใช้เทคโนโลยีหรือนวัตกรรมด้านการเกษตร
๒. สนับสนุนการนำผลงานวิจัยมาประยุกต์ใช้ในการพัฒนาภาคการเกษตร
๓. การพัฒนาและปรับปรุงระบบฐานข้อมูลด้านการเกษตร

ประเด็นยุทธศาสตร์ที่ ๓ สร้างความเข้มแข็งให้กับเกษตรกรและสถาบันเกษตรกร

เป้าประสงค์เชิงยุทธศาสตร์

๑. เกษตรกรได้รับการพัฒนาศักยภาพสู่การเป็น Smart farmer
๒. ยกระดับมาตรฐานสถาบันเกษตรกร
๓. เพิ่มช่องทางการจำหน่ายสินค้าเกษตร
๔. ผลักดันสถาบันเกษตรกรสู่อุตสาหกรรมและภาคบริการ

ตัวชี้วัด

๑. เกษตรกรที่ผ่านการพัฒนาศักยภาพสู่การเป็น Smart Farmer ไม่ต่ำกว่าร้อยละ ๘๐
๒. ร้อยละของกลุ่มวิสาหกิจชุมชนที่ได้รับการประเมินศักยภาพอยู่ในระดับดี
๓. จำนวนสถาบันเกษตรกร/ องค์กรเกษตรกรวิสาหกิจชุมชน/กลุ่มเกษตรกรที่เพิ่มขึ้น
๔. ร้อยละของสหกรณ์การเกษตรที่มีการจัดระดับความเข้มแข็ง ระดับชั้น ๑
๕. ร้อยละของสหกรณ์การเกษตรที่มีการรวบรวมผลผลิตทางการเกษตร
๖. จำนวนครั้งที่มีการแสดงสินค้าการเกษตร

กลยุทธ์

๑. พัฒนาเกษตรกรให้เป็นเกษตรกรปราดเปรื่อง (Smart Farmer)
๒. ส่งเสริมและพัฒนาศักยภาพสถาบันเกษตรกรและเกษตรกร
๓. เชื่อมโยงการเกษตรสู่อุตสาหกรรมเกษตร การค้า และการบริการ
๔. เชื่อมโยงช่องทางการตลาด

ประเด็นยุทธศาสตร์ที่ ๔ การบริหารจัดการทรัพยากรการเกษตรและสิ่งแวดล้อมอย่างยั่งยืน

เป้าประสงค์เชิงยุทธศาสตร์

๑. ส่งเสริมและสนับสนุนการบริหารจัดการทรัพยากรเพื่อการเกษตรอย่างคุ้มค่า
๒. เพิ่มพื้นที่การทำเกษตรกรรมยั่งยืน

- | | |
|-----------|--|
| ตัวชี้วัด | <ol style="list-style-type: none">๑. ร้อยละที่เพิ่มขึ้นของผลผลิตในพื้นที่โครงการบริหารจัดการพื้นที่เกษตรตามแผนที่การเกษตรเชิงรุก (Zoning by Agri-Map)๒. จำนวนพื้นที่ชลประทาน/ พื้นที่รับประโยชน์ที่ได้รับการพัฒนาที่เพิ่มขึ้น๓. ร้อยละของพื้นที่การเกษตรกรรมยั่งยืนที่เพิ่มขึ้น |
| กลยุทธ์ | <ol style="list-style-type: none">๑. ส่งเสริมและสนับสนุนการทำเกษตรกรรมยั่งยืน๒. พัฒนาระบบชลประทานและการบริหารจัดการน้ำอย่างเป็นระบบ๓. ส่งเสริมการอนุรักษ์ดินและน้ำ๔. ส่งเสริมและสนับสนุนการทำเกษตรตามแนวปรัชญาของเศรษฐกิจพอเพียง๕. ส่งเสริมและสนับสนุนการอนุรักษ์พันธุ์เกษตรดั้งเดิม |

ประเด็นยุทธศาสตร์ที่ ๕ การพัฒนาระบบบริหารจัดการภาครัฐ

- | | |
|---------------------------|--|
| เป้าประสงค์เชิงยุทธศาสตร์ | <ol style="list-style-type: none">๑. ส่งเสริมและพัฒนาบุคลากรของกระทรวงเกษตรและสหกรณ์สู่การเป็น Smart Officer๒. การบริหารจัดการเกษตรและสหกรณ์แบบบูรณาการ |
| ตัวชี้วัด | <ol style="list-style-type: none">๑. ร้อยละของบุคลากรในหน่วยงานสังกัดกระทรวงเกษตรและสหกรณ์ได้รับการพัฒนาหลักสูตรต่างๆ เพื่อเข้าสู่การเป็น Smart Officer๒. จำนวนโครงการของหน่วยงานในสังกัดกระทรวงเกษตรและสหกรณ์ที่มีการบูรณาการร่วมกัน |
| กลยุทธ์ | <ol style="list-style-type: none">๑. พัฒนาศักยภาพบุคลากรด้านเทคโนโลยีและนวัตกรรม เพื่อเพิ่มสมรรถนะในการปฏิบัติงานสู่การเป็น Smart Officer๒. ส่งเสริมการบริหารงานแบบประชารัฐ |

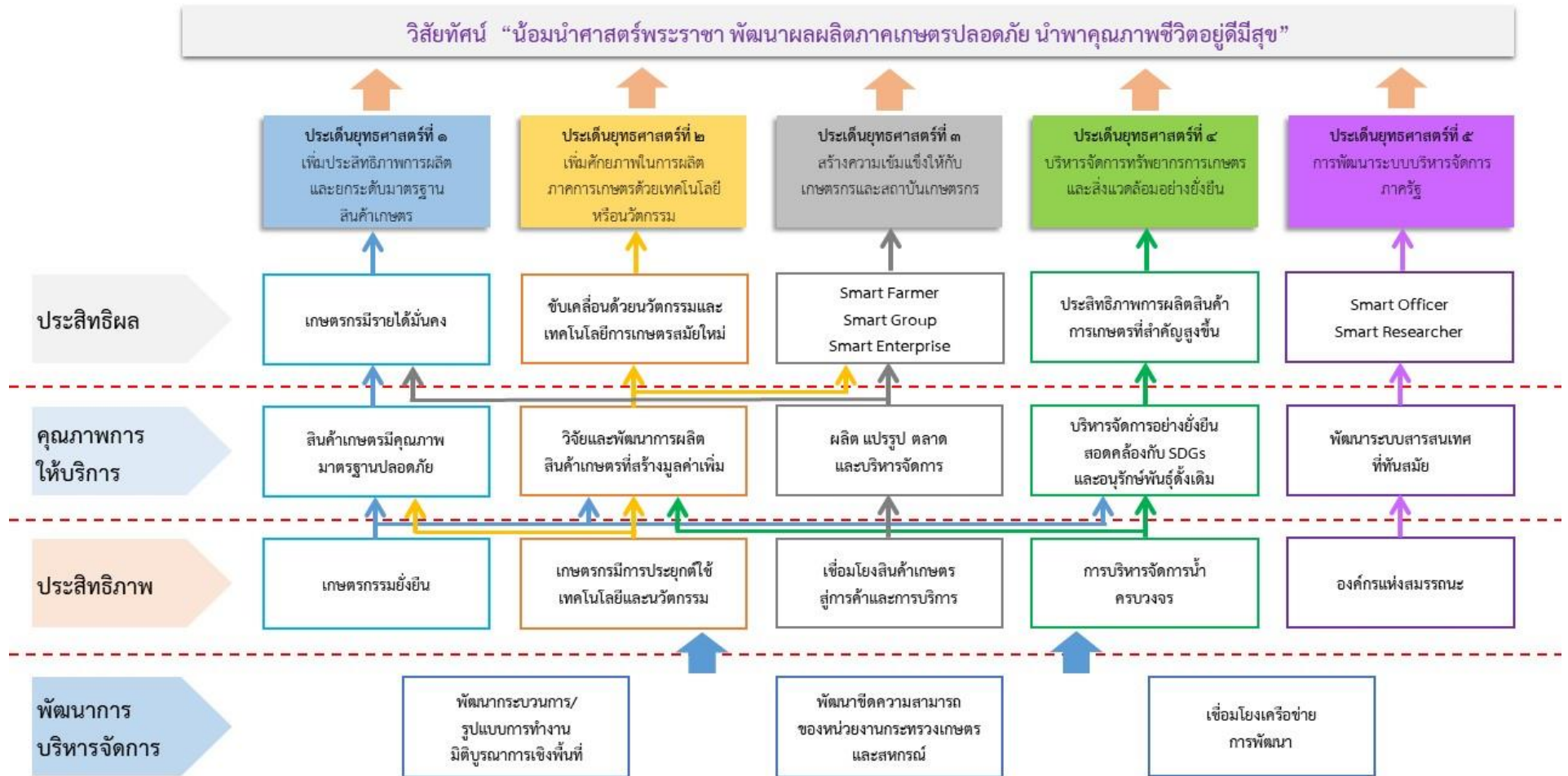
๕. แผนพัฒนาการเกษตรและสหกรณ์ของจังหวัดอุดรดิตถ์ (พ.ศ. ๒๕๖๑ - พ.ศ. ๒๕๖๕)

ประเด็นยุทธศาสตร์	เป้าประสงค์	ตัวชี้วัด	ค่าเป้าหมาย					รวม ๕ ปี	กลยุทธ์
			พ.ศ. ๒๕๖๑	พ.ศ. ๒๕๖๒	พ.ศ. ๒๕๖๓	พ.ศ. ๒๕๖๔	พ.ศ. ๒๕๖๕		
ประเด็นยุทธศาสตร์ที่ ๑ เพิ่มประสิทธิภาพการผลิต และยกระดับมาตรฐานสินค้า เกษตรปลอดภัย	๑.๑ เกษตรกรได้รับการ ส่งเสริมและพัฒนาการเพิ่ม ประสิทธิภาพการผลิตสินค้า เกษตรให้มีคุณภาพตามมาตรฐาน ๑.๒ เพิ่มพื้นที่ทำการเกษตร ปลอดภัย	๑.๑ ร้อยละของแปลงใหญ่ที่ ได้รับการส่งเสริมและพัฒนา สู่เกษตรปลอดภัย	๒	๒	๒	๒	๒	๑๐	๑.๑ ส่งเสริมและพัฒนา เพิ่มประสิทธิภาพการ ผลิตสินค้าเกษตรให้ได้ มาตรฐาน ๑.๒ ส่งเสริมและสนับสนุน การทำเกษตรปลอดภัย ๑.๓ เพิ่มศักยภาพในการ ผลิตและการตลาด
		๑.๒ ร้อยละของร้านค้าที่ จำหน่ายปัจจัยการผลิตที่ได้ มาตรฐาน Q - Shop	๑	๑	๑	๑	๑	๕	
		๑.๓ ร้อยละของสินค้าเกษตรที่ มีการส่งเสริมและพัฒนาให้ ได้รับมาตรฐานเกษตรปลอดภัย	๕	๕	๕	๕	๕	๒๕	
		๑.๔ ร้อยละของพื้นที่การเกษตร ปลอดภัยที่เพิ่มขึ้น	เพิ่มขึ้น ไม่ต่ำกว่า ร้อยละ ๒	เพิ่มขึ้น ไม่ต่ำกว่า ร้อยละ ๒	เพิ่มขึ้น ไม่ต่ำกว่า ร้อยละ ๒	เพิ่มขึ้น ไม่ต่ำกว่า ร้อยละ ๒	เพิ่มขึ้น ไม่ต่ำกว่า ร้อยละ ๒	เพิ่มขึ้น ไม่ต่ำกว่า ร้อยละ ๒	
ประเด็นยุทธศาสตร์ที่ ๒ เพิ่มศักยภาพในการผลิตภาค การเกษตรด้วยเทคโนโลยี หรือนวัตกรรม	๑.๑ เกษตรกรได้รับการถ่ายทอด องค์ความรู้ด้านเทคโนโลยีหรือ นวัตกรรมด้านการเกษตร ๑.๒ นำผลงานวิจัย เทคโนโลยี หรือนวัตกรรมทางการเกษตร มาประยุกต์ใช้ เพื่อเพิ่ม ประสิทธิภาพการผลิต แปรรูป และการตลาด	๑.๑ ร้อยละของแปลงใหญ่ที่มี การใช้เทคโนโลยีหรือนวัตกรรม ด้านการเกษตร	๑	๑	๑	๑	๑	๕	๑.๑ ส่งเสริมและสนับสนุน การใช้เทคโนโลยีหรือ นวัตกรรมด้านการเกษตร ๑.๒ สนับสนุนการนำ ผลงานวิจัยมาประยุกต์ใช้ ในการพัฒนาภาคการเกษตร ๑.๓ การพัฒนาและปรับปรุง ระบบฐานข้อมูลด้าน การเกษตร
		๑.๒ จำนวนของแปลงใหญ่ที่มี การนำผลงานวิจัยมาใช้ใน การเกษตร	๑	๑	๑	๑	๑	๕	
		๒.๓ ร้อยละของผลผลิตทาง การเกษตรของสถาบัน เกษตรกรที่พัฒนาเป็น ผลิตภัณฑ์ OTOP	ไม่น้อยกว่า ร้อยละ ๒	ไม่น้อยกว่า ร้อยละ ๒	ไม่น้อยกว่า ร้อยละ ๒	ไม่น้อยกว่า ร้อยละ ๒	ไม่น้อยกว่า ร้อยละ ๒	๑๐	

ประเด็นยุทธศาสตร์	เป้าประสงค์	ตัวชี้วัด	ค่าเป้าหมาย					รวม ๕ ปี	กลยุทธ์
			พ.ศ. ๒๕๖๑	พ.ศ. ๒๕๖๒	พ.ศ. ๒๕๖๓	พ.ศ. ๒๕๖๔	พ.ศ. ๒๕๖๕		
ประเด็นยุทธศาสตร์ที่ ๓ สร้างความเข้มแข็งให้กับ เกษตรกรและสถาบัน เกษตรกร	๑.๑ เกษตรกรได้รับการพัฒนา ศักยภาพสู่การเป็น Smart farmer	๑.๑ เกษตรกรที่ผ่านการพัฒนา ศักยภาพสู่การเป็น Smart Farmer ไม่ต่ำกว่าร้อยละ ๘๐	๘๐	๘๐	๘๐	๘๐	๘๐	๘๐	๑.๑ พัฒนาเกษตรกรให้ เป็นเกษตรกรปราดเปรี๊อง (Smart Farmer)
	๑.๒ ยกระดับมาตรฐานสถาบัน เกษตรกร	๑.๒ ร้อยละของกลุ่มวิสาหกิจ ชุมชนที่ได้รับการประเมิน ศักยภาพอยู่ในระดับดี	ไม่น้อยกว่า ร้อยละ ๑๕	ไม่น้อยกว่า ร้อยละ ๒๐	ไม่น้อยกว่า ร้อยละ ๒๕	ไม่น้อยกว่า ร้อยละ ๓๐	ไม่น้อยกว่า ร้อยละ ๓๕	ไม่น้อยกว่า ร้อยละ ๓๕	๑.๒ ส่งเสริมและพัฒนา ศักยภาพสถาบันเกษตรกร และเกษตรกร
	๑.๓ เพิ่มช่องทางการจำหน่าย สินค้าเกษตร	๑.๓ จำนวนสถาบันเกษตรกร/	๕	๕	๕	๕	๕	๒๕	๑.๓ เชื่อมโยงการเกษตร สู่อุตสาหกรรมเกษตร การค้า และการบริการ
	๑.๔ ผลักดันสถาบันเกษตรกรสู่ อุตสาหกรรมและภาคบริการ	๑.๔ ร้อยละของสหกรณ์ การเกษตรที่มีการจัดระดับ ความเข้มแข็ง ระดับชั้น ๑	๑	๑	๑	๑	๑	๕	๑.๔ เชื่อมโยงช่องทาง การตลาด
		๑.๕ ร้อยละของสหกรณ์ การเกษตรที่มีการรวบรวม ผลผลิตทางการเกษตร	๑	๑	๑	๑	๑	๕	
		๑.๖ จำนวนครั้งที่มีการแสดง สินค้าการเกษตร	๑	๑	๑	๑	๑	๕	
ประเด็นยุทธศาสตร์ที่ ๔ การบริหารจัดการทรัพยากร การเกษตรและสิ่งแวดล้อม อย่างยั่งยืน	๑.๑ ส่งเสริมและสนับสนุน การบริหารจัดการทรัพยากร เพื่อการเกษตรอย่างคุ้มค่า	๑.๑ ร้อยละที่เพิ่มขึ้นของผลผลิต ในพื้นที่โครงการบริหารจัดการ พื้นที่เกษตรตามแผนที่การเกษตร เชิงรุก (Zoning by Agri-Map)	๑	๑	๑	๑	๑	๕	๑.๑ ส่งเสริมและสนับสนุน การทำเกษตรกรรมยั่งยืน
	๑.๒ เพิ่มพื้นที่การทำ เกษตรกรรมยั่งยืน	๑.๒ จำนวนพื้นที่ชลประทาน/ พื้นที่รับประโยชน์ที่ได้รับการ พัฒนาที่เพิ่มขึ้น	๕	๕	๕	๕	๕	๒๕	๑.๒ พัฒนาระบบ ชลประทานและการบริหาร จัดการน้ำอย่างเป็นระบบ ๑.๓ ส่งเสริมการอนุรักษ์ ดินและน้ำ

ประเด็นยุทธศาสตร์	เป้าประสงค์	ตัวชี้วัด	ค่าเป้าหมาย					รวม ๕ ปี	กลยุทธ์
			พ.ศ. ๒๕๖๑	พ.ศ. ๒๕๖๒	พ.ศ. ๒๕๖๓	พ.ศ. ๒๕๖๔	พ.ศ. ๒๕๖๕		
ประเด็นยุทธศาสตร์ที่ ๔ การบริหารจัดการทรัพยากร การเกษตรและสิ่งแวดล้อม อย่างยั่งยืน		๑.๓ ร้อยละของพื้นที่การ เกษตรกรรมยั่งยืนที่เพิ่มขึ้น	๑	๑	๑	๑	๑	๕	๑.๔ ส่งเสริมและสนับสนุน การทำเกษตรตาม แนวปรัชญาของเศรษฐกิจ พอเพียง ๑.๕ ส่งเสริมและ สนับสนุนการอนุรักษ์ พันธุ์เกษตรดั้งเดิม
ประเด็นยุทธศาสตร์ที่ ๕ การพัฒนาระบบบริหาร จัดการภาครัฐ	๑.๑ ส่งเสริมและพัฒนาบุคลากร ของกระทรวงเกษตรและ สหกรณ์สู่การเป็น Smart Officer	๑.๑ ร้อยละของข้าราชการ ในหน่วยงานสังกัดกระทรวง เกษตรและสหกรณ์ได้รับการ พัฒนาหลักสูตรต่างๆ เพื่อเข้าสู่ การเป็น Smart Officer	๖๐	๖๕	๗๐	๗๕	๘๐	๘๐	๑.๑ พัฒนาศักยภาพ บุคลากรด้านเทคโนโลยี และนวัตกรรม เพื่อเพิ่ม สมรรถนะในการปฏิบัติงาน สู่การเป็น Smart Officer
	๑.๒ การบริหารจัดการเกษตร และสหกรณ์แบบบูรณาการ	๑.๒ จำนวนโครงการของ หน่วยงานในสังกัดกระทรวง เกษตรและสหกรณ์ที่มีการ บูรณาการร่วมกัน	๑	๑	๑	๑	๑	๕	๑.๒ ส่งเสริมการบริหารงาน แบบประชารัฐ

๖. แผนที่ยุทธศาสตร์ (Strategy Map)



ส่วนที่ ๕

โครงการภายใต้ประเด็นยุทธศาสตร์ตามแผนพัฒนาการเกษตรและสหกรณ์ของจังหวัดอุดรดิตถ์ (พ.ศ. ๒๕๖๑ - ๒๕๖๕)

ประเด็นยุทธศาสตร์ที่ ๑ เพิ่มประสิทธิภาพการผลิต และยกระดับมาตรฐานสินค้าเกษตร

กลยุทธ์	โครงการ	แหล่ง งบประมาณ	งบประมาณ (บาท)					รวม ๕ ปี	หน่วยงาน ดำเนินการ
			พ.ศ. ๒๕๖๑	พ.ศ. ๒๕๖๒	พ.ศ. ๒๕๖๓	พ.ศ. ๒๕๖๔	พ.ศ. ๒๕๖๕		
๑. ส่งเสริมและพัฒนา เพิ่มประสิทธิภาพการ ผลิตสินค้าเกษตรให้ได้ มาตรฐาน	โครงการระบบส่งเสริมการเกษตร แบบแปลงใหญ่	งปม.รวม	๑๑,๕๙๑,๙๖๗	๘,๕๐๒,๕๕๐	๔,๘๖๗,๔๕๑	๔,๖๑๔,๑๙๐	๕,๒๘๓,๓๑๐	๓๔,๘๕๙,๔๖๘	หน่วยงานที่เกี่ยวข้อง
		ปกติ	๘๔๑,๕๑๗	๑,๕๘๙,๒๔๐	๙๕๓,๘๖๕	๖๙๑,๘๓๐	๓๕๕,๒๓๐	๔,๔๓๑,๖๘๒	สถานีพัฒนาที่ดินอุดรดิตถ์
		ปกติ	๒,๘๙๗,๐๐๐	๑,๙๔๔,๘๐๐	๑,๔๘๖,๖๐๐	๒,๓๗๘,๙๙๐	๒,๓๗๘,๙๐๐	๑๑,๐๘๖,๒๙๐	สำนักงานเกษตร จังหวัดอุดรดิตถ์
		ปกติ	๑๐,๐๐๐	๑๐,๐๐๐	๑๐,๐๐๐	๑๐,๐๐๐	๑๐,๐๐๐	๕๐,๐๐๐	ศูนย์ส่งเสริมและพัฒนา อาชีพการเกษตรจังหวัด อุดรดิตถ์
		ปกติ	๑๘๐,๐๐๐	๑๘๐,๐๐๐	-	-	-	๓๖๐,๐๐๐	สำนักงานการปฏิรูปที่ดิน จังหวัดอุดรดิตถ์
		ปกติ	๑,๐๙๘,๑๙๐	๔๖๑,๐๐๐	๓๐๒,๓๒๖	๙๗,๓๗๐	๒๕๐,๐๐๐	๒,๒๐๘,๘๘๖	สำนักงานประมง จังหวัดอุดรดิตถ์
		ปกติ	๓๘๐,๐๐๐	๔๐๔,๓๑๐	๒๖๑,๙๒๐	๒๒๔,๒๐๐	๒๖๓,๑๘๐	๑,๕๓๓,๖๑๐	สำนักงานตรวจบัญชี สหกรณ์อุดรดิตถ์
		ปกติ	๗๖,๐๐๐	๗๖,๐๐๐	๗๖,๐๐๐	๗๖,๐๐๐	๗๖,๐๐๐	๓๘๐,๐๐๐	สำนักงานสหกรณ์ จังหวัดอุดรดิตถ์
		ปกติ	๕,๙๗๗,๗๖๐	๓,๖๘๑,๖๐๐	๑,๖๘๔,๘๐๐	๗๔๒,๔๐๐	๑,๖๕๐,๐๐๐	๑๓,๗๓๖,๕๖๐	ศูนย์เมล็ดพันธุ์ข้าวแพร่
		ปกติ	๑๓๑,๕๐๐	๑๕๕,๖๐๐	๔๗,๔๔๐	๑๔๙,๕๐๐	๑๐๐,๐๐๐	๕๘๔,๐๔๐	ศูนย์หม่อนไหมเฉลิม พระเกียรติฯ แพร่
		ปกติ	-	-	๔๔,๕๐๐	๒๔๓,๙๐๐	๒๐๐,๐๐๐	๔๘๘,๔๐๐	ศูนย์วิจัยและพัฒนา การเกษตรอุดรดิตถ์

กลยุทธ์	โครงการ	แหล่ง งบประมาณ	งบประมาณ (บาท)						หน่วยงาน ดำเนินการ
			พ.ศ. ๒๕๖๑	พ.ศ. ๒๕๖๒	พ.ศ. ๒๕๖๓	พ.ศ. ๒๕๖๔	พ.ศ. ๒๕๖๕	รวม ๕ ปี	
๑. ส่งเสริมและพัฒนา เพิ่มประสิทธิภาพการ ผลิตสินค้าเกษตรให้ได้ มาตรฐาน	กิจกรรมศูนย์ถ่ายทอดเทคโนโลยี ด้านการพัฒนาที่ดิน	ปกติ	๑๕๔,๗๕๐	๑๑๖,๕๐๐	๖๓,๐๐๐	๓๘,๒๕๐	๓๘,๒๕๐	๔๑๐,๗๕๐	สถานีพัฒนาที่ดินอุดรดิตต์
	ส่งเสริมและพัฒนาอาชีพการเกษตร แบบบูรณาการในพื้นที่ที่มีศักยภาพ ด้านการเกษตร	ปกติ	๓๐๐,๐๐๐	๓๐๐,๐๐๐	๓๐๐,๐๐๐	๓๐๐,๐๐๐	๓๐๐,๐๐๐	๑,๕๐๐,๐๐๐	ศูนย์ส่งเสริมและพัฒนา อาชีพการเกษตรจังหวัด อุดรดิตต์
	พัฒนาอาชีพทางการเกษตร	ปกติ	๒๐๐,๐๐๐	๒๐๐,๐๐๐	๒๐๐,๐๐๐	๒๐๐,๐๐๐	๒๐๐,๐๐๐	๑,๐๐๐,๐๐๐	ศูนย์ส่งเสริมและพัฒนา อาชีพการเกษตรจังหวัด อุดรดิตต์
	อบรมเกษตรกรผู้นำและเครือข่าย อคม./แปลงใหญ่/ศพก	ปกติ	๑๒๐,๐๐๐	๑๒๐,๐๐๐	๑๒๐,๐๐๐	๑๒๐,๐๐๐	๑๒๐,๐๐๐	๖๐๐,๐๐๐	ศูนย์ส่งเสริมและพัฒนา อาชีพการเกษตรจังหวัด อุดรดิตต์
	โครงการเพิ่มผลผลิตกุ้งก้ามกราม ในแหล่งน้ำในจังหวัดอุดรดิตต์	พัฒนาจังหวัด/ กลุ่มจังหวัด	-	-	๑๗๔,๔๐๐	๒,๑๐๖,๑๐๐	๔,๑๓๔,๐๐๐	๖,๔๑๔,๕๐๐	สำนักงานประมง จังหวัดอุดรดิตต์
	โครงการยกระดับคุณภาพมาตรฐาน สินค้าเกษตร	ปกติ	๒๕,๐๐๐	๒๐๘,๖๕๐	๑๘๓,๑๐๐	๖๐,๐๐๐	๑๕๐,๐๐๐	๖๒๖,๗๕๐	ศูนย์เมล็ดพันธุ์ข้าวแพร่
	โครงการพัฒนาธุรกิจชุมชนในเขต ปฏิรูปที่ดิน	ปกติ	๓๐,๐๐๐	๒๐๐,๐๐๐	๑๐๐,๐๐๐	๑๒๔,๗๐๐	๑๒๐,๐๐๐	๕๗๔,๗๐๐	สำนักงานการปฏิรูปที่ดิน จังหวัดอุดรดิตต์
โครงการศูนย์เรียนรู้การเพิ่มประสิทธิภาพ การผลิตสินค้าเกษตร (ศพก.)	งปม.รวม		๑,๕๘๑,๓๐๐	๑,๗๐๕,๓๐๐	๑,๘๔๒,๘๒๐	๑,๙๐๔,๔๕๐	๑,๙๗๖,๐๕๐	๙,๐๐๙,๙๒๐	หน่วยงานที่เกี่ยวข้อง
	ปกติ		๘๙,๑๐๐	๘๙,๑๐๐	๘๙,๑๐๐	๘๕,๕๐๐	๘๕,๕๐๐	๔๓๘,๓๐๐	สถานีพัฒนาที่ดินอุดรดิตต์
	ปกติ		๕๕,๐๐๐	๓๕,๐๐๐	๒๕,๐๐๐	-	-	๑๑๕,๐๐๐	สำนักงานการปฏิรูปที่ดิน จังหวัดอุดรดิตต์
	ปกติ		-	-	๑๕๙,๓๐๐	๒๐๗,๙๐๐	๑๕๙,๓๐๐	๕๒๖,๕๐๐	สำนักงานตรวจบัญชี สหกรณ์อุดรดิตต์
	ปกติ		๘๖๐,๑๐๐	๑,๐๗๕,๕๐๐	๑,๐๗๕,๔๗๐	๑,๑๔๑,๗๕๐	๑,๑๔๑,๗๕๐	๕,๒๙๗,๕๗๐	สำนักงานเกษตร จังหวัดอุดรดิตต์

กลยุทธ์	โครงการ	แหล่ง งบประมาณ	งบประมาณ (บาท)						หน่วยงาน ดำเนินการ
			พ.ศ. ๒๕๖๑	พ.ศ. ๒๕๖๒	พ.ศ. ๒๕๖๓	พ.ศ. ๒๕๖๔	พ.ศ. ๒๕๖๕	รวม ๕ ปี	
๑. ส่งเสริมและพัฒนา เพิ่มประสิทธิภาพการ ผลิตสินค้าเกษตรให้ได้ มาตรฐาน	โครงการศูนย์เรียนรู้การเพิ่มประสิทธิภาพ การผลิตสินค้าเกษตร (ศพก.)	ปกติ	๘๐,๐๐๐	๘๐,๐๐๐	๘๐,๐๐๐	๘๐,๐๐๐	๘๐,๐๐๐	๔๐๐,๐๐๐	ศูนย์ส่งเสริมและพัฒนา อาชีพการเกษตรจังหวัด อุดรดิตถ์
		ปกติ	๒๗๘,๖๐๐	๒๒๙,๕๐๐	๒๓๘,๕๐๐	๒๓๖,๕๐๐	๓๗๕,๕๐๐	๑,๔๓๐,๑๐๐	สำนักงานประมง จังหวัดอุดรดิตถ์
		ปกติ	๓๔,๐๐๐	๓๔,๐๐๐	๓๔,๐๐๐	๓๔,๐๐๐	๓๔,๐๐๐	๑๗๐,๐๐๐	สำนักงานสหกรณ์ จังหวัดอุดรดิตถ์
		ปกติ	๑๘๔,๕๐๐	๑๕๙,๒๐๐	๑๔๑,๔๕๐	๑๑๘,๘๐๐	๑๐๐,๐๐๐	๗๐๓,๙๕๐	ศูนย์วิจัยและพัฒนา การเกษตรอุดรดิตถ์
	โครงการส่งเสริมและพัฒนาการ รับรองผลผลิตด้านการเกษตรและ อาหารจังหวัดอุดรดิตถ์	พัฒนาจังหวัด/ กลุ่มจังหวัด	-	-	-	๑๑,๐๖๔,๒๐๐	-	๑๑,๐๖๔,๒๐๐	มหาวิทยาลัยราชภัฏ อุดรดิตถ์
๒. ส่งเสริมและสนับสนุน การทำเกษตรปลอดภัย	โครงการส่งเสริมเกษตรกรอินทรีย์ ในเขตปฏิรูปที่ดิน	ปกติ	๔๑,๐๐๐	๓๒๐,๐๐๐	๓๘๐,๐๐๐	๓๙๙,๐๒๐	๓๙๐,๐๐๐	๑,๕๓๐,๐๒๐	สำนักงานการปฏิรูปที่ดิน จังหวัดอุดรดิตถ์
	โครงการส่งเสริมการผลิตข้าวอินทรีย์	ปกติ	๒๖๑,๕๐๐	๒๒๙,๙๓๐	๒๔๔,๖๐๐	๕๐,๐๐๐	๒๔๐,๐๐๐	๑,๐๒๖,๐๓๐	ศูนย์เมล็ดพันธุ์ข้าวแพร่
	โครงการส่งเสริมการผลิตและการ ใช้สารอินทรีย์ลดการใช้สารเคมี ทางการเกษตร	ปกติ	๑๒๐,๐๐๐	๙๐,๐๐๐	๗๒,๐๐๐	๒๘๑,๐๕๐	๒๘๑,๐๕๐	๘๔๔,๑๐๐	สถานีพัฒนาที่ดินอุดรดิตถ์
	โครงการพัฒนาคุณภาพสินค้าเกษตร สู่มาตรฐาน	ปกติ	๔๙๘,๒๕๐	๖๓,๑๒๐	๒๖๔,๓๔๐	๓๘๑,๓๗๕	๔๐๐,๐๐๐	๑,๖๐๗,๐๘๕	ศูนย์วิจัยและพัฒนา การเกษตรอุดรดิตถ์
	ส่งเสริมเกษตรกรอินทรีย์	งปม.รวม	๑๐๖,๐๐๐	๑๒๐,๐๐๐	๑๓๔,๐๐๐	๑๐๑,๕๐๐	๑๐๑,๕๐๐	๕๖๓,๐๐๐	หน่วยงานที่เกี่ยวข้อง
		พัฒนาจังหวัด/ กลุ่มจังหวัด	๔๐,๐๐๐	๔๐,๐๐๐	๔๐,๐๐๐	๔๐,๐๐๐	๔๐,๐๐๐	๒๐๐,๐๐๐	ศูนย์ส่งเสริมและพัฒนา อาชีพการเกษตรจังหวัด อุดรดิตถ์
ปกติ		๖๖,๐๐๐	๘๐,๐๐๐	๙๔,๐๐๐	๖๑,๕๐๐	๖๑,๕๐๐	๓๖๓,๐๐๐	สำนักงานเกษตร จังหวัดอุดรดิตถ์	

กลยุทธ์	โครงการ	แหล่ง งบประมาณ	งบประมาณ (บาท)					รวม ๕ ปี	หน่วยงาน ดำเนินการ
			พ.ศ. ๒๕๖๑	พ.ศ. ๒๕๖๒	พ.ศ. ๒๕๖๓	พ.ศ. ๒๕๖๔	พ.ศ. ๒๕๖๕		
๒. ส่งเสริมและสนับสนุน การทำเกษตรปลอดภัย	โครงการพัฒนาการเกษตรแบบครบ วงจร กิจกรรมเพิ่มประสิทธิภาพ การผลิตทุเรียนให้มีคุณภาพดีและ ส่งเสริมด้านการตลาด	พัฒนาจังหวัด/ กลุ่มจังหวัด	๒,๔๔๘,๘๐๐	๑,๓๕๐,๑๐๐	-	๑๗๘,๔๐๐	๒๑๓,๓๐๐	๔,๑๙๐,๖๐๐	สำนักงานเกษตร จังหวัดอุตรดิตถ์
	โครงการพัฒนาการเกษตรแบบครบ วงจร กิจกรรมการเพิ่มศักยภาพ การผลิตมะขามหวาน	พัฒนาจังหวัด/ กลุ่มจังหวัด	-	-	๓๘๕,๓๔๐	-	-	๓๘๕,๓๔๐	สำนักงานเกษตร จังหวัดอุตรดิตถ์
	โครงการพัฒนาการเกษตรแบบครบ วงจร กิจกรรมเพิ่มประสิทธิภาพ การผลิตกาแฟ	พัฒนาจังหวัด/ กลุ่มจังหวัด	-	-	๗๑,๓๐๐	๗๘,๙๐๐	๔๘๖,๐๐๐	๖๓๖,๒๐๐	สำนักงานเกษตร จังหวัดอุตรดิตถ์
	โครงการพัฒนาการเกษตรแบบครบ วงจร กิจกรรมส่งเสริมการผลิตลองกอง กลางสาดอินทรี	พัฒนาจังหวัด/ กลุ่มจังหวัด	-	-	๒๒๕,๒๐๐	-	-	๒๒๕,๒๐๐	สำนักงานเกษตร จังหวัดอุตรดิตถ์
	โครงการพัฒนาการเกษตรแบบครบ วงจร กิจกรรมส่งเสริมการผลิตผัก ปลอดภัย	พัฒนาจังหวัด/ กลุ่มจังหวัด	-	-	๑๙๖,๐๐๐	-	-	๑๙๖,๐๐๐	สำนักงานเกษตร จังหวัดอุตรดิตถ์
	โครงการพัฒนาการเกษตรแบบครบ วงจร กิจกรรมส่งเสริมและพัฒนา การผลิตมะม่วงหิมพานต์คุณภาพ	พัฒนาจังหวัด/ กลุ่มจังหวัด	-	-	-	๘๔,๐๐๐	-	๘๔,๐๐๐	สำนักงานเกษตร จังหวัดอุตรดิตถ์
	โครงการส่งเสริมและพัฒนาการผลิต มะปรางหวาน/มะยงชิด	พัฒนาจังหวัด/ กลุ่มจังหวัด	-	-	-	-	๙๒,๐๐๐	๙๒,๐๐๐	สำนักงานเกษตร จังหวัดอุตรดิตถ์
	โครงการส่งเสริมและพัฒนาการผลิต ลองกอง/กลางสาด	พัฒนาจังหวัด/ กลุ่มจังหวัด	-	-	-	-	๙๘,๒๐๐	๙๘,๒๐๐	สำนักงานเกษตร จังหวัดอุตรดิตถ์
	โครงการพัฒนาเกษตรกรรมยั่งยืน (เกษตรอินทรีย์)	ปกติ	-	๙,๖๕๐	๙,๘๖๐	๘,๒๘๐	๙,๘๖๐	๓๗,๖๕๐	สำนักงานตรวจบัญชี สหกรณ์อุตรดิตถ์
	โครงการควบคุมกำกับดูแล ตาม พรบ. ที่รับผิดชอบ	ปกติ	๕๐๐,๐๐๐	๒๑๑,๗๐๐	๗๖,๖๐๐	๑๑๗,๘๕๕	๕๐๐,๐๐๐	๑,๔๐๖,๑๕๕	ศูนย์วิจัยและพัฒนาการ เกษตรอุตรดิตถ์

กลยุทธ์	โครงการ	แหล่ง งบประมาณ	งบประมาณ (บาท)					รวม ๕ ปี	หน่วยงาน ดำเนินการ
			พ.ศ. ๒๕๖๑	พ.ศ. ๒๕๖๒	พ.ศ. ๒๕๖๓	พ.ศ. ๒๕๖๔	พ.ศ. ๒๕๖๕		
๒. ส่งเสริมและสนับสนุน การทำเกษตรปลอดภัย	โครงการยกระดับคุณภาพมาตรฐาน สินค้าเกษตร กิจกรรม พัฒนาคุณภาพ สินค้าประมงสู่มาตรฐาน	ปกติ	๔๐๓,๗๐๐	๒๙๕,๙๐๐	๒๕๕,๑๐๐	๓๕๐,๐๐๐	๓๓๒,๕๒๐	๑,๖๓๗,๒๒๐	ศูนย์วิจัยและพัฒนา พันธุกรรมสัตว์น้ำอุดรดิตถ์
	งานตรวจด้านและตรวจประเมินฟาร์ม	ปกติ	๒๐,๐๐๐	๒๐,๐๐๐	๑๐,๐๐๐	๑๕,๕๐๐	๒๐,๐๐๐	๘๕,๕๐๐	สำนักงานประมง จังหวัดอุดรดิตถ์
	ออกใบอาชญาบัตรและใบอนุญาต การประมง	ปกติ	-	-	-	-	-	-	สำนักงานประมง จังหวัดอุดรดิตถ์
	ตรวจรับรองมาตรฐานคุณภาพ สินค้าปศุสัตว์	ปกติ	๑๘๐,๐๐๐	๑๘๐,๐๐๐	๑๘๐,๐๐๐	๑๘๐,๐๐๐	๑๘๐,๐๐๐	๙๐๐,๐๐๐	สำนักงานปศุสัตว์ จังหวัดอุดรดิตถ์
	โครงการพัฒนาสินค้าที่มีศักยภาพ เข้าสู่ระบบการผลิตเข้าสู่เกษตร ปลอดภัย เกษตรอินทรีย์ และเกษตร แปรรูปที่สร้างมูลค่าเพิ่มสูง	งปม.รวม	-	-	-	๖,๖๕๔,๐๐๐	๖,๖๕๔,๐๐๐	๑๓,๓๐๘,๐๐๐	หน่วยงานสังกัดกระทรวง เกษตรและสหกรณ์จังหวัด อุดรดิตถ์
	กิจกรรม ๑ พัฒนาระบบการผลิต ข้าวปลอดภัย/ข้าวอินทรีย์ครบวงจร	ปกติ/ พัฒนาจังหวัด/ กลุ่มจังหวัด	-	-	-	๑,๘๗๕,๐๐๐	๑,๘๗๕,๐๐๐	๓,๗๕๐,๐๐๐	
	กิจกรรม ๒ พัฒนาระบบการผลิต พืชผักปลอดภัย/พืชผักอินทรีย์ ครบวงจร	ปกติ/ พัฒนาจังหวัด/ กลุ่มจังหวัด	-	-	-	๘๖๔,๐๐๐	๘๖๔,๐๐๐	๑,๗๒๘,๐๐๐	
	กิจกรรม ๓ เพิ่มประสิทธิภาพการ ผลิตไม้ผลคุณภาพครบวงจร (มะขามหวาน, สับปะรด, มะม่วง หิมพานต์, ทูเรียน, ลองกอง)	ปกติ/ พัฒนาจังหวัด/ กลุ่มจังหวัด	-	-	-	๓,๙๑๕,๐๐๐	๓,๙๑๕,๐๐๐	๗,๘๓๐,๐๐๐	
	ส่งเสริมกระบวนการเพาะปลูกที่มี ประสิทธิภาพและปลอดภัย	ปกติ	-	-	๒๖,๐๐๐	๓๐,๐๐๐	๓๐,๐๐๐	๘๖,๐๐๐	สำนักงานสภาเกษตรกร จังหวัดอุดรดิตถ์/ มหาวิทยาลัยราชภัฏ อุดรดิตถ์

กลยุทธ์	โครงการ	แหล่ง งบประมาณ	งบประมาณ (บาท)					รวม ๕ ปี	หน่วยงาน ดำเนินการ	
			พ.ศ. ๒๕๖๑	พ.ศ. ๒๕๖๒	พ.ศ. ๒๕๖๓	พ.ศ. ๒๕๖๔	พ.ศ. ๒๕๖๕			
๒. ส่งเสริมและสนับสนุน การทำเกษตรปลอดภัย	โครงการพัฒนาการเกษตรแบบครบ วงจร กิจกรรมพัฒนาศักยภาพระบบ การผลิตสินค้าข้าวมาตรฐานปลอดภัย ครบวงจรสู่เกษตรกรสร้างมูลค่า	พัฒนาจังหวัด/ กลุ่มจังหวัด	-	-	-	-	๑,๙๙๕,๐๐๐	๑,๙๙๕,๐๐๐	สำนักงานเกษตรและ สหกรณ์จังหวัดอุดรดิตถ์	
	โครงการพัฒนาการเกษตรแบบครบ วงจร กิจกรรมพัฒนาศักยภาพระบบ การผลิตสินค้าพืชผักมาตรฐานปลอดภัย ครบวงจรสู่เกษตรกรสร้างมูลค่า	พัฒนาจังหวัด/ กลุ่มจังหวัด	-	-	-	-	๒,๒๑๘,๙๐๐	๒,๒๑๘,๙๐๐	สำนักงานเกษตรและ สหกรณ์จังหวัดอุดรดิตถ์	
๓. เพิ่มศักยภาพในการ ผลิตและการตลาด	ขับเคลื่อนเกษตรอินทรีย์ในนิคม สหกรณ์	ปกติ	๒๘๐,๐๐๐	๒๘๐,๐๐๐	๒๘๐,๐๐๐	๒๘๐,๐๐๐	๒๘๐,๐๐๐	๑,๔๐๐,๐๐๐	สำนักงานสหกรณ์ จังหวัดอุดรดิตถ์	
	โครงการส่งเสริมเคหกิจเกษตรเพื่อ ความมั่นคงด้านอาหารในครัวเรือน และชุมชน	ปกติ	๔๒,๐๐๐	๓๕,๐๐๐	๓๒,๐๐๐	๓๒,๐๐๐	๓๒,๐๐๐	๑๗๓,๐๐๐	สำนักงานเกษตร จังหวัดอุดรดิตถ์	
	ส่งเสริมและพัฒนาการผลิตการตลาด และการแปรรูปไม้ผลและพืช เมืองหนาว	พัฒนาจังหวัด/ กลุ่มจังหวัด	๓๐๐,๐๐๐	-	-	-	-	๓๐๐,๐๐๐	สำนักงานเกษตร จังหวัดอุดรดิตถ์	
	โครงการการเพิ่มศักยภาพการผลิต มะขามหวาน	พัฒนาจังหวัด/ กลุ่มจังหวัด	-	-	๘๘๕,๘๐๐	๒,๗๗๐,๑๐๐	๒,๗๗๐,๑๐๐	๖,๔๒๖,๐๐๐	สำนักงานเกษตร จังหวัดอุดรดิตถ์	
	โครงการตลาดเกษตรกร	งปม.รวม		๒๑๓,๕๔๐	๘๒,๐๐๐	๒๓,๕๕๐	๑๕,๕๐๐	๑๕,๕๐๐	๓๕๐,๐๙๐	หน่วยงานที่เกี่ยวข้อง
		ปกติ		๖๐,๐๐๐	-	-	-	-	๖๐,๐๐๐	สำนักงานประมง จังหวัดอุดรดิตถ์
		ปกติ		๑๕๓,๕๔๐	๘๒,๐๐๐	๒๓,๕๕๐	๑๕,๕๐๐	๑๕,๕๐๐	๒๙๐,๐๙๐	สำนักงานเกษตร จังหวัดอุดรดิตถ์
โครงการธนาคารผลผลิตด้านการ ประมง	ปกติ		๒๘๕,๕๐๐	๒๘๕,๕๐๐	๒๘๕,๕๐๐	๒๘๕,๕๐๐	๒๘๕,๕๐๐	๑,๔๒๗,๕๐๐	สำนักงานประมง จังหวัดอุดรดิตถ์	

กลยุทธ์	โครงการ	แหล่ง งบประมาณ	งบประมาณ (บาท)					รวม ๕ ปี	หน่วยงาน ดำเนินการ
			พ.ศ. ๒๕๖๑	พ.ศ. ๒๕๖๒	พ.ศ. ๒๕๖๓	พ.ศ. ๒๕๖๔	พ.ศ. ๒๕๖๕		
๓. เพิ่มศักยภาพในการผลิตและการตลาด	โครงการเพิ่มประสิทธิภาพการค้าเนิฐธุรกิจจัดหาสินค้ามาจำหน่ายและศูนย์กระจาย	ปกติ	๕,๓๐๐	๕,๓๐๐	๕,๓๐๐	๕,๓๐๐	๕,๓๐๐	๒๖,๕๐๐	สำนักงานสหกรณ์จังหวัดอุดรดิตต์
	โครงการยกระดับธุรกิจการรวมซื้อรวมขายของกลุ่มเกษตรกร	ปกติ	๑๔,๘๐๐	๑๔,๘๐๐	๑๔,๘๐๐	๑๔,๘๐๐	๑๔,๘๐๐	๗๔,๐๐๐	สำนักงานสหกรณ์จังหวัดอุดรดิตต์
	ธนาคารสินค้าเกษตร	ปกติ	๙๐,๐๐๐	๙๐,๐๐๐	๙๐,๐๐๐	๙๐,๐๐๐	๙๐,๐๐๐	๔๕๐,๐๐๐	สำนักงานสหกรณ์จังหวัดอุดรดิตต์
	ตลาดเกษตรกรของสหกรณ์/ กลุ่มเกษตรกร	ปกติ	๑๖๐,๐๐๐	๑๖๐,๐๐๐	๑๖๐,๐๐๐	๑๖๐,๐๐๐	๑๖๐,๐๐๐	๘๐๐,๐๐๐	สำนักงานสหกรณ์จังหวัดอุดรดิตต์
	ส่งเสริมและพัฒนาศักยภาพด้าน การตลาดสินค้าเกษตร	ปกติ	๑๒๐,๖๐๐	๑๑๓,๗๐๐	๑๒๒,๗๕๐	-	-	๓๕๗,๐๕๐	สำนักงานสภาเกษตรกรจังหวัดอุดรดิตต์
	ส่งเสริมและพัฒนาด้านการตลาด สินค้าเกษตรและอาหารปลอดภัย	บูรณาการร่วมกับหน่วยงานที่เกี่ยวข้อง	-	-	๓๐,๐๐๐	๑๐,๐๐๐	๑๐,๐๐๐	๕๐,๐๐๐	สำนักงานสภาเกษตรกรจังหวัดอุดรดิตต์/สำนักงานธรรักษ์เขตพื้นที่อุดรดิตต์/ หน่วยงานที่เกี่ยวข้อง
	พัฒนาด้านการตลาดและระบบบริการ ขนส่งสินค้าเกษตร	ปกติ	-	-	-	๒๐,๐๐๐	๒๐,๐๐๐	๔๐,๐๐๐	สำนักงานสภาเกษตรกรจังหวัดอุดรดิตต์/ บริษัท ไพรศนีไทย จำกัด
	เพิ่มศักยภาพการผลิตของผู้เลี้ยง ปลาในกระชังลำน้ำน่านแบบ ครบวงจร	พัฒนาจังหวัด/ กลุ่มจังหวัด	-	-	-	๘,๘๐๘,๐๐๐	-	๘,๘๐๘,๐๐๐	สำนักงานประมงจังหวัด อุดรดิตต์/สำนักงาน พลังงานจังหวัดอุดรดิตต์/ สำนักงานพัฒนาชุมชน จังหวัดอุดรดิตต์/สำนักงาน อุตสาหกรรมจังหวัด อุดรดิตต์/สำนักงาน พาณิชย์จังหวัดอุดรดิตต์
รวม	๔๗ โครงการ		๒๐,๐๙๔,๐๐๗	๑๕,๓๐๙,๗๐๐	๑๒,๓๑๐,๘๑๑	๔๑,๙๓๒,๙๗๐	๓๐,๒๔๗,๑๔๐	๑๑๙,๘๙๔,๖๒๘	

ประเด็นยุทธศาสตร์ที่ ๒ เพิ่มศักยภาพในการผลิตภาคการเกษตรด้วยเทคโนโลยีหรือนวัตกรรม

กลยุทธ์	โครงการ	แหล่ง งบประมาณ	งบประมาณ (บาท)					รวม ๕ ปี	หน่วยงาน ดำเนินการ
			พ.ศ. ๒๕๖๑	พ.ศ. ๒๕๖๒	พ.ศ. ๒๕๖๓	พ.ศ. ๒๕๖๔	พ.ศ. ๒๕๖๕		
๑. ส่งเสริมและสนับสนุนการใช้เทคโนโลยีหรือนวัตกรรมด้านการเกษตร	โครงการผลิตเมล็ดพันธุ์พืชไร่และพืชสวน	ปกติ	๔๐๒,๙๘๐	๔๗๙,๘๒๐	๙๐,๑๘๐	๒๗๑,๔๑๙	๓๐๐,๐๐๐	๑,๕๔๔,๓๙๙	ศูนย์วิจัยและพัฒนาการเกษตรอุดรดิตถ์
	ขยายพันธุ์สัตว์ด้วยเทคโนโลยีชีวภาพ (ผสมเทียม)	ปกติ	๑,๔๐๐,๐๐๐	๑,๔๐๐,๐๐๐	๑,๔๐๐,๐๐๐	๑,๔๐๐,๐๐๐	๑,๔๐๐,๐๐๐	๗,๐๐๐,๐๐๐	สำนักงานปศุสัตว์จังหวัดอุดรดิตถ์
	โครงการพัฒนาการเกษตรแบบครบวงจร กิจกรรมการบริหารจัดการและ Logistic (ระบบน้ำในสวนทุเรียน)	พัฒนาจังหวัด/ กลุ่มจังหวัด	-	๑,๓๕๐,๑๐๐	-	-	-	๑,๓๕๐,๑๐๐	สำนักงานเกษตรจังหวัดอุดรดิตถ์
	จัดทำแผนพัฒนาเกษตรกรรมตำบลเป็นเกษตรอุตสาหกรรม	ปกติ	๙๐,๐๐๐	๙๐,๐๐๐	๒๐,๐๐๐	๒๐,๐๐๐	-	๒๒๐,๐๐๐	สำนักงานสภาเกษตรกรจังหวัดอุดรดิตถ์
	การปลูกพืชด้วยระบบโรงเรือนอัจฉริยะ	พัฒนาจังหวัด/ กลุ่มจังหวัด	-	-	-	๒,๐๐๐,๐๐๐	๒,๐๐๐,๐๐๐	๔,๐๐๐,๐๐๐	คณะเกษตรศาสตร์มหาวิทยาลัยราชภัฏอุดรดิตถ์
	พัฒนาศักยภาพการแก้ไขปัญหาเกษตรกร	ปกติ	๕,๐๐๐	๕,๐๐๐	๕,๐๐๐	๕,๐๐๐	-	๒๐,๐๐๐	สำนักงานสภาเกษตรกรจังหวัดอุดรดิตถ์
	ถ่ายทอดองค์ความรู้และเทคโนโลยีด้านการปศุสัตว์	ปกติ	๗๒๒,๐๐๐	๗๒๒,๐๐๐	๗๒๒,๐๐๐	๗๒๒,๐๐๐	๗๒๒,๐๐๐	๓,๖๑๐,๐๐๐	สำนักงานปศุสัตว์จังหวัดอุดรดิตถ์
	ส่งเสริมและพัฒนาเศรษฐกิจดิจิทัลการเกษตร	ปกติ	-	-	-	๕๐,๐๐๐	๕๐,๐๐๐	๑๐๐,๐๐๐	สำนักงานสภาเกษตรกรจังหวัดอุดรดิตถ์/สำนักงานส่งเสริมเศรษฐกิจดิจิทัล
	แผนงานวิจัย ศึกษา ทดลองด้านพืชและเทคโนโลยีการเกษตร ในกิจกรรมการวิจัยและพัฒนาพืชชนิดต่างๆ	ปกติ	๑,๖๑๐,๔๗๐	๑,๐๓๖,๐๖๐	๓๒๔,๐๕๐	๖๖๕,๔๗๗	๘๐๐,๐๐๐	๔,๔๓๖,๐๕๗	ศูนย์วิจัยและพัฒนาการเกษตรอุดรดิตถ์
๒. สนับสนุนการนำผลงานวิจัยมาประยุกต์ใช้ในการพัฒนาภาคการเกษตร	โครงการวิจัยและพัฒนาการประมง	ปกติ	๒๖,๐๐๐	๕๐๐,๐๐๐	๒๐๐,๐๐๐	๓๐๐,๐๐๐	๓๐๐,๐๐๐	๑,๓๒๖,๐๐๐	ศูนย์วิจัยและพัฒนาพันธุ์กรรมสัตว์น้ำอุดรดิตถ์
	วิจัยและพัฒนานวัตกรรมการเกษตร	ปกติ	๕,๐๐๐	๕,๐๐๐	-	-	-	๑๐,๐๐๐	สำนักงานสภาเกษตรกรจังหวัดอุดรดิตถ์

กลยุทธ์	โครงการ	แหล่ง งบประมาณ	งบประมาณ (บาท)						หน่วยงาน ดำเนินการ
			พ.ศ. ๒๕๖๑	พ.ศ. ๒๕๖๒	พ.ศ. ๒๕๖๓	พ.ศ. ๒๕๖๔	พ.ศ. ๒๕๖๕	รวม ๕ ปี	
๒. สนับสนุนการนำผลงานวิจัยมาประยุกต์ใช้ในการพัฒนาภาคการเกษตร	โครงการส่งเสริมการปลูกพืชพลังงานในพื้นที่ที่เหมาะสม	พัฒนาจังหวัด/ กลุ่มจังหวัด	๑,๕๐๐,๐๐๐	๑,๕๐๐,๐๐๐	๑,๕๐๐,๐๐๐	๑,๕๐๐,๐๐๐	๑,๕๐๐,๐๐๐	๗,๕๐๐,๐๐๐	สำนักงานพลังงานจังหวัดอุตรดิตถ์
	โครงการพัฒนาการเกษตรแบบครบวงจร กิจกรรม การเพิ่มศักยภาพการผลิตมะขามหวาน (การแปรรูป)	พัฒนาจังหวัด/ กลุ่มจังหวัด	-	-	-	๔๙๙,๙๖๐	-	๔๙๙,๙๖๐	สำนักงานเกษตรจังหวัดอุตรดิตถ์
	ถ่ายทอดเทคโนโลยีและนวัตกรรมด้านข้าว	ปกติ	-	-	๒๐,๐๐๐	๒๐,๐๐๐	๒๐,๐๐๐	๖๐,๐๐๐	สำนักงานสภาเกษตรกรจังหวัดอุตรดิตถ์/ มหาวิทยาลัยเชียงใหม่
๓. การพัฒนาและปรับปรุงระบบฐานข้อมูลด้านการเกษตร	โครงการปรับปรุงข้อมูลเกษตรกร (พัฒนาเศรษฐกิจดิจิทัล)	ปกติ	๕๐๐,๐๐๐	๕๐๐,๐๐๐	๔๔๗,๐๐๐	๕๐๐,๐๐๐	๕๐๐,๐๐๐	๒,๔๔๗,๐๐๐	สำนักงานเกษตรจังหวัดอุตรดิตถ์
	พัฒนาระบบภูมิสารสนเทศ (รายได้หนี้สิน)	ปกติ	๔๒,๙๐๐	๒๒,๑๐๐	๒๒,๐๐๐	๒๒,๐๐๐	๒๒,๐๐๐	๑๓๑,๐๐๐	สำนักงานประมงจังหวัดอุตรดิตถ์
รวม	๑๖ โครงการ		๖,๓๐๔,๓๕๐	๗,๖๑๐,๐๘๐	๔,๗๕๐,๒๓๐	๗,๙๗๕,๘๕๖	๗,๖๑๔,๐๐๐	๓๔,๒๕๔,๕๑๖	

ประเด็นยุทธศาสตร์ที่ ๓ สร้างความเข้มแข็งให้กับเกษตรกรและสถาบันเกษตรกร

กลยุทธ์	โครงการ	แหล่ง งบประมาณ	งบประมาณ (บาท)					รวม ๕ ปี	หน่วยงาน ดำเนินการ
			พ.ศ. ๒๕๖๑	พ.ศ. ๒๕๖๒	พ.ศ. ๒๕๖๓	พ.ศ. ๒๕๖๔	พ.ศ. ๒๕๖๕		
๑. พัฒนาเกษตรกรให้เป็นเกษตรกรปราดเปรื่อง (Smart Farmer)	โครงการพัฒนาเกษตรกรปราดเปรื่องในเขตปฏิรูปที่ดิน	ปกติ	๖๐,๐๐๐	๒๗๐,๐๐๐	๑๖๐,๐๐๐	-	-	๔๙๐,๐๐๐	สำนักงานการปฏิรูปที่ดินจังหวัดอุดรดิตถ์
	โครงการสร้างและพัฒนาเกษตรกรรุ่นใหม่	ปกติ	๘๐,๐๐๐	๘๐,๐๐๐	๘๐,๐๐๐	๑๖๖,๙๐๐	๑๖๐,๐๐๐	๕๖๖,๙๐๐	สำนักงานการปฏิรูปที่ดินจังหวัดอุดรดิตถ์
	โครงการพัฒนาหมอดินอาสาและหมอดินน้อย	ปกติ	๔๘๖,๑๗๐	๔๖๑,๖๗๐	๑๐๙,๐๐๐	-	-	๑,๐๕๖,๘๔๐	สถานีพัฒนาที่ดินอุดรดิตถ์
	โครงการสร้างและพัฒนาเกษตรกร	ปกติ	๒๐๐,๐๐๐	๒๐๐,๐๐๐	๒๐๐,๐๐๐	๒๐๐,๐๐๐	๒๐๐,๐๐๐	๑,๐๐๐,๐๐๐	ศูนย์วิจัยและพัฒนาการเกษตรอุดรดิตถ์
	โครงการพัฒนาเป็น Smart Farmer	ปกติ	๒๒๔,๗๕๐	๒๙๖,๐๐๐	๓๘๖,๐๐๐	๒๗๒,๐๐๐	๒๗๒,๐๐๐	๑,๔๕๐,๗๕๐	สำนักงานเกษตรจังหวัดอุดรดิตถ์
	โครงการอาสาสมัครเกษตร	ปกติ	๙๙,๖๐๐	๖๕,๓๗๐	๖๕,๐๐๐	๕๙,๖๐๐	๕๙,๖๐๐	๓๔๙,๑๗๐	สำนักงานเกษตรจังหวัดอุดรดิตถ์
	พัฒนาเกษตรกรสู่ Smart Farmer	ปกติ	๑๒๐,๐๐๐	๖๙,๐๐๐	๖๔,๐๐๐	-	-	๒๕๓,๐๐๐	สำนักงานประมงจังหวัดอุดรดิตถ์
	โครงการพัฒนาเกษตรกรที่ทำบัญชีได้ใช้บัญชีเป็น	ปกติ	๕๐,๐๐๐	๕๐,๐๐๐	๔๒,๑๖๐	-	๔๒,๑๖๐	๑๘๔,๓๒๐	สำนักงานตรวจบัญชีสหกรณ์อุดรดิตถ์
	โครงการพัฒนาเกษตรกรให้ใช้ทางบัญชีอย่างยั่งยืน	ปกติ	๒๔,๐๐๐	๒๔,๐๐๐	๒๐,๔๐๐	-	๒๐,๔๐๐	๘๘,๘๐๐	สำนักงานตรวจบัญชีสหกรณ์อุดรดิตถ์
	พัฒนาเกษตรกรสู่ปราดเปรื่อง	ปกติ	๓๔,๖๐๐	๓๔,๖๐๐	๓๔,๖๐๐	๓๔,๖๐๐	๓๔,๖๐๐	๑๗๓,๐๐๐	สำนักงานสหกรณ์จังหวัดอุดรดิตถ์
โครงการพัฒนาเกษตรกรปราดเปรื่อง (Smart Farmer)	ปกติ	๑๑๕,๐๖๐	๖๑,๕๐๐	๔๒,๓๐๐	๔๕,๗๐๐	๓๐,๐๐๐	๒๙๔,๕๖๐	ศูนย์เมล็ดพันธุ์ข้าวแพร่	
๒. ส่งเสริมและพัฒนาศักยภาพสถาบันเกษตรกรและเกษตรกร	โครงการคลินิกเกษตรเคลื่อนที่ฯ	งบ.รวม	๒๘๒,๐๐๐	๒๗๓,๐๐๐	๒๗๕,๒๐๐	๒๖๐,๔๐๐	๒๗๑,๒๐๐	๑,๓๖๑,๘๐๐	หน่วยงานที่เกี่ยวข้อง
		ปกติ	๑๒๐,๐๐๐	๑๒๐,๐๐๐	๑๒๐,๐๐๐	๑๑๐,๐๐๐	๑๒๐,๐๐๐	๕๙๐,๐๐๐	สำนักงานเกษตรจังหวัดอุดรดิตถ์

กลยุทธ์	โครงการ	แหล่ง งบประมาณ	งบประมาณ (บาท)					รวม ๕ ปี	หน่วยงาน ดำเนินการ
			พ.ศ. ๒๕๖๑	พ.ศ. ๒๕๖๒	พ.ศ. ๒๕๖๓	พ.ศ. ๒๕๖๔	พ.ศ. ๒๕๖๕		
๒. ส่งเสริมและพัฒนา ศักยภาพสถาบันเกษตรกร และเกษตรกร	โครงการคลินิกเกษตรเคลื่อนที่ฯ	ปกติ	๖๐,๐๐๐	๖๐,๐๐๐	๖๐,๐๐๐	๖๐,๐๐๐	๖๐,๐๐๐	๓๐๐,๐๐๐	ศูนย์ส่งเสริมและพัฒนา อาชีพการเกษตรจังหวัด อุตรดิตถ์
		ปกติ	๒๐,๐๐๐	๘,๐๐๐	๑๔,๐๐๐	๑๐,๐๐๐	๑๐,๐๐๐	๖๒,๐๐๐	สำนักงานประมง จังหวัดอุตรดิตถ์
		ปกติ	๒๔,๐๐๐	๒๔,๐๐๐	๒๓,๒๐๐	๒๒,๔๐๐	๒๓,๒๐๐	๑๑๖,๘๐๐	สำนักงานตรวจบัญชี สหกรณ์อุตรดิตถ์
		ปกติ	๒๘,๐๐๐	๒๘,๐๐๐	๒๘,๐๐๐	๒๘,๐๐๐	๒๘,๐๐๐	๑๔๐,๐๐๐	สำนักงานสหกรณ์ จังหวัดอุตรดิตถ์
		ปกติ	๑๐,๐๐๐	๑๓,๐๐๐	๑๐,๐๐๐	๑๐,๐๐๐	๑๐,๐๐๐	๕๓,๐๐๐	สำนักงานการปฏิรูปที่ดิน จังหวัดอุตรดิตถ์
		ปกติ	๒๐,๐๐๐	๒๐,๐๐๐	๒๐,๐๐๐	๒๐,๐๐๐	๒๐,๐๐๐	๑๐๐,๐๐๐	ศูนย์เมล็ดพันธุ์ข้าวแพร่
	โครงการพัฒนาศูนย์เครือข่าย ปราชญ์ชาวบ้าน	ปกติ	๘๕๐,๐๐๐	๘๕๐,๐๐๐	๖๑๖,๔๐๐	๑๖๗,๗๐๐	๑๖๗,๗๐๐	๒,๖๕๑,๘๐๐	สำนักงานเกษตรและ สหกรณ์จังหวัดอุตรดิตถ์
	โครงการเสริมสร้างความรู้ขั้นพื้นฐาน ด้านการเงินการบัญชีแก่สหกรณ์	ปกติ	๑๒๐,๐๐๐	๑๒๐,๐๐๐	๔๐,๐๐๐	๓๐,๐๐๐	๔๐,๐๐๐	๓๕๐,๐๐๐	สำนักงานตรวจบัญชี สหกรณ์อุตรดิตถ์
	โครงการสร้างความเชื่อมั่นต่อการทำ ธุรกรรมการเงินแก่สมาชิกสหกรณ์	ปกติ	๘๖,๐๐๐	๘๖,๐๐๐	๑๘,๐๐๐	๑๓,๕๐๐	๑๘,๐๐๐	๒๒๑,๕๐๐	สำนักงานตรวจบัญชี สหกรณ์อุตรดิตถ์
	โครงการพัฒนาการเกษตรแบบครบวงจร กิจกรรม ส่งเสริมการดำเนินงานกลุ่ม ยุวเกษตรกรตามแนวทางเศรษฐกิจ พอเพียง จังหวัดอุตรดิตถ์	พัฒนาจังหวัด/ กลุ่มจังหวัด	-	-	-	๓๗๒,๙๐๐	-	๓๗๒,๙๐๐	สำนักงานเกษตร จังหวัดอุตรดิตถ์
	โครงการพัฒนาอาชีพด้านการเกษตร แก่สมาชิกสหกรณ์และกลุ่มเกษตรกร ผ่านกลไกการบัญชี	ปกติ	-	-	๗๙,๓๓๐	๙๐,๖๐๐	๗๙,๓๓๐	๒๔๙,๒๖๐	สำนักงานตรวจบัญชี สหกรณ์อุตรดิตถ์

กลยุทธ์	โครงการ	แหล่ง งบประมาณ	งบประมาณ (บาท)						หน่วยงาน ดำเนินการ
			พ.ศ. ๒๕๖๑	พ.ศ. ๒๕๖๒	พ.ศ. ๒๕๖๓	พ.ศ. ๒๕๖๔	พ.ศ. ๒๕๖๕	รวม ๕ ปี	
๒. ส่งเสริมและพัฒนา ศักยภาพสถาบันเกษตรกร และเกษตรกร	โครงการพัฒนาผู้แทนเกษตรกร	ปกติ	๒๔,๐๐๐	๒๐,๐๐๐	๒๐,๐๐๐	๓๕,๑๐๐	๓๕,๐๐๐	๑๓๔,๑๐๐	สำนักงานการปฏิรูปที่ดิน จังหวัดอุดรดิตต์
	โครงการพัฒนาส่งเสริมศิลปหัตถกรรม	ปกติ	๒๔,๐๐๐	๒๔,๐๐๐	๒๒,๐๐๐	๒๘,๔๕๐	๒๘,๐๐๐	๑๒๖,๔๕๐	สำนักงานการปฏิรูปที่ดิน จังหวัดอุดรดิตต์
	โครงการศูนย์บริการประชาชน	ปกติ	-	-	๗๐,๐๐๐	๑๖๔,๔๔๐	๑๖๔,๐๐๐	๓๙๘,๔๔๐	สำนักงานการปฏิรูปที่ดิน จังหวัดอุดรดิตต์
	โครงการธนาคารปูอินทรี	ปกติ	๙๙,๐๐๐	๙๙,๐๐๐	๑๖๔,๕๐๐	๑๓๕,๖๐๐	๑๓๕,๖๐๐	๖๓๓,๗๐๐	สถานีพัฒนาที่ดินอุดรดิตต์
	ส่งเสริมและพัฒนากลุ่ม ส่งเสริมอาชีพ การเกษตรให้มีความเข้มแข็ง	ปกติ	๔๒,๐๐๐	๒๒,๔๐๐	๕๐,๐๐๐	๔๓,๐๐๐	๔๓,๐๐๐	๒๐๐,๔๐๐	สำนักงานเกษตร จังหวัดอุดรดิตต์
	ส่งเสริมและพัฒนาหมู่บ้านเกษตรกร	ปกติ	๕๐,๔๐๐	๔๐,๖๐๐	๓๕,๐๐๐	๓๗,๐๐๐	๓๗,๐๐๐	๒๐๐,๐๐๐	สำนักงานเกษตร จังหวัดอุดรดิตต์
	ส่งเสริมและพัฒนาศักยภาพ กลุ่มยุวเกษตรกร	ปกติ	๓๓,๐๐๐	๑๘,๐๐๐	๕๗,๐๐๐	๓๘,๔๐๐	๔๕,๐๐๐	๑๙๑,๔๐๐	สำนักงานเกษตร จังหวัดอุดรดิตต์
	เสริมสร้างและพัฒนาศักยภาพองค์กร เกษตรกรและวิสาหกิจชุมชน	ปกติ	๒๒๘,๘๐๐	๒๐๖,๔๐๐	๒๖๔,๕๐๐	๒๖๙,๐๕๐	๒๐๐,๐๐๐	๑,๑๖๘,๗๕๐	สำนักงานเกษตร จังหวัดอุดรดิตต์
	ส่งเสริมและพัฒนาสหกรณ์/กลุ่มเกษตรกร ให้มีความเข้มแข็งตามศักยภาพ	ปกติ	๓,๐๐๐,๐๐๐	๓,๐๐๐,๐๐๐	๓,๐๐๐,๐๐๐	๓,๐๐๐,๐๐๐	๓,๐๐๐,๐๐๐	๑๕,๐๐๐,๐๐๐	สำนักงานสหกรณ์ จังหวัดอุดรดิตต์
	ก้ำก๊ว ดูแล คุมครองระบบสหกรณ์	ปกติ	๑๓๐,๐๐๐	๑๓๐,๐๐๐	๑๓๐,๐๐๐	๑๓๐,๐๐๐	๑๓๐,๐๐๐	๖๕๐,๐๐๐	สำนักงานสหกรณ์ จังหวัดอุดรดิตต์
	โครงการสร้างความเข้มแข็งให้กับ กลุ่มเกษตรกรเพื่อเข้าถึงแหล่งเงินทุน	ปกติ	๖๔,๐๐๐	๖๔,๐๐๐	๖๔,๐๐๐	๖๔,๐๐๐	๖๔,๐๐๐	๓๒๐,๐๐๐	สำนักงานสหกรณ์ จังหวัดอุดรดิตต์
	ออกหนังสือรับรองการทำประโยชน์ ที่ดินของนิคมสหกรณ์	ปกติ	๖๔,๐๐๐	๖๔,๐๐๐	๖๔,๐๐๐	๖๔,๐๐๐	๖๔,๐๐๐	๓๒๐,๐๐๐	สำนักงานสหกรณ์ จังหวัดอุดรดิตต์
	โครงการส่งเสริมและพัฒนาวิสาหกิจ ชุมชน	ปกติ	๑๒๖,๐๐๐	๑๒๖,๐๐๐	-	๑๒๖,๐๐๐	๑๒๖,๐๐๐	๕๐๔,๐๐๐	สำนักงานเกษตร จังหวัดอุดรดิตต์
โครงการประมงอาสา	ปกติ	๔๖,๑๖๐	-	-	-	-	๔๖,๑๖๐	สำนักงานประมง จังหวัดอุดรดิตต์	

กลยุทธ์	โครงการ	แหล่ง งบประมาณ	งบประมาณ (บาท)					รวม ๕ ปี	หน่วยงาน ดำเนินการ
			พ.ศ. ๒๕๖๑	พ.ศ. ๒๕๖๒	พ.ศ. ๒๕๖๓	พ.ศ. ๒๕๖๔	พ.ศ. ๒๕๖๕		
๒. ส่งเสริมและพัฒนา ศักยภาพสถาบันเกษตรกร และเกษตรกร	โครงการพัฒนาศักยภาพการผลิต และการตลาดผลิตผล	พัฒนาจังหวัด/ กลุ่มจังหวัด	๘๓๗,๔๐๐	๘๓๗,๔๐๐	๘๓๗,๔๐๐	-	-	๒,๕๑๒,๒๐๐	สำนักงานสหกรณ์ จังหวัดอุตรดิตถ์
	โครงการฝึกอบรมเพื่อเพิ่มประสิทธิภาพ การผลิตและพัฒนากลุ่มผู้เลี้ยงโคเนื้อ และกระบือ (ปรับระบบการเลี้ยงโคเนื้อ และกระบือเพื่อการป้องกันโรค)	พัฒนาจังหวัด/ กลุ่มจังหวัด	-	-	๘๑๑,๓๔๐	๖๗,๒๐๐	๘๑๑,๓๔๐	๑,๖๘๙,๘๘๐	สำนักงานปศุสัตว์ จังหวัดอุตรดิตถ์
	โครงการปรับระบบการเลี้ยงสัตว์ปีก รายย่อยเพื่อการป้องกันโรค	พัฒนาจังหวัด/ กลุ่มจังหวัด	-	-	-	๒๔๖,๒๐๐	๓๒๘,๑๐๐	๕๗๔,๓๐๐	สำนักงานปศุสัตว์ จังหวัดอุตรดิตถ์
	โครงการปรับระบบการเลี้ยงสุกร เพื่อการป้องกันโรค	พัฒนาจังหวัด/ กลุ่มจังหวัด	-	-	-	-	๑๓๒,๕๐๐	๑๓๒,๕๐๐	สำนักงานปศุสัตว์ จังหวัดอุตรดิตถ์
	โครงการสร้างความมั่นคงทางอาหาร สำหรับโค-กระบือ	พัฒนาจังหวัด/ กลุ่มจังหวัด	-	-	-	-	๑๙๔,๕๐๐	๑๙๔,๕๐๐	สำนักงานปศุสัตว์ จังหวัดอุตรดิตถ์
	โครงการพัฒนาเครือข่ายการผลิต การตลาดสินค้าเกษตรมันสำปะหลัง	ปกติ	๖๐,๐๐๐	๖๐,๐๐๐	๖๐,๐๐๐	๖๐,๐๐๐	๖๐,๐๐๐	๓๐๐,๐๐๐	สำนักงานสหกรณ์ จังหวัดอุตรดิตถ์
	โครงการพัฒนาศักยภาพการบริหาร จัดการสินค้าข้าวโพดเลี้ยงสัตว์มุ่งสู่ ความยั่งยืน	ปกติ	๖๐,๐๐๐	๖๐,๐๐๐	๖๐,๐๐๐	๖๐,๐๐๐	๖๐,๐๐๐	๓๐๐,๐๐๐	สำนักงานสหกรณ์ จังหวัดอุตรดิตถ์
	โครงการพัฒนาและขับเคลื่อนสหกรณ์ ประมงผ่านกลไกชุมชนสหกรณ์ประมง	ปกติ	๓๒,๖๐๐	๓๒,๖๐๐	๓๒,๖๐๐	๓๒,๖๐๐	๓๒,๖๐๐	๑๖๓,๐๐๐	สำนักงานสหกรณ์ จังหวัดอุตรดิตถ์
	โครงการเพิ่มประสิทธิภาพการบริหาร จัดการผักปลอดภัยในสหกรณ์และกลุ่มฯ	ปกติ	๑๐๐,๐๐๐	๑๐๐,๐๐๐	๑๐๐,๐๐๐	๑๐๐,๐๐๐	๑๐๐,๐๐๐	๕๐๐,๐๐๐	สำนักงานสหกรณ์ จังหวัดอุตรดิตถ์
	ให้การช่วยเหลือสหกรณ์/กลุ่มเกษตรกร และสมาชิก กรณีประสบภัยธรรมชาติ	ปกติ	๒,๔๗๗,๗๐๐	๒,๔๗๗,๗๐๐	๒,๔๗๗,๗๐๐	๒,๔๗๗,๗๐๐	๒,๔๗๗,๗๐๐	๑๒,๓๘๘,๕๐๐	สำนักงานสหกรณ์ จังหวัดอุตรดิตถ์
	โครงการพัฒนาศักยภาพการดำเนินธุรกิจ ข้าวสถาบันเกษตรกรพร้อมสู่ AEC	ปกติ	๖๐๐,๐๐๐	๖๐๐,๐๐๐	-	-	-	๑,๒๐๐,๐๐๐	สำนักงานสหกรณ์ จังหวัดอุตรดิตถ์
	ส่งเสริมการผลิตและการกระจาย เมล็ดพันธุ์ข้าวและถั่วเหลือง	ปกติ	๕,๑๓๙,๐๐๐	๕,๑๓๙,๐๐๐	๕,๑๓๙,๐๐๐	๕,๑๓๙,๐๐๐	๕,๑๓๙,๐๐๐	๒๕,๖๙๕,๐๐๐	สำนักงานสหกรณ์ จังหวัดอุตรดิตถ์

กลยุทธ์	โครงการ	แหล่ง งบประมาณ	งบประมาณ (บาท)					รวม ๕ ปี	หน่วยงาน ดำเนินการ
			พ.ศ. ๒๕๖๑	พ.ศ. ๒๕๖๒	พ.ศ. ๒๕๖๓	พ.ศ. ๒๕๖๔	พ.ศ. ๒๕๖๕		
๒. ส่งเสริมและพัฒนา ศักยภาพสถาบันเกษตรกร และเกษตรกร	โครงการพัฒนาผู้ผลิตสินค้าเกษตร ในสหกรณ์การเกษตร	ปกติ	๓๖,๖๐๐	๓๖,๖๐๐	๓๖,๖๐๐	๓๖,๖๐๐	๓๖,๖๐๐	๑๘๓,๐๐๐	สำนักงานสหกรณ์ จังหวัดอุตรดิตถ์
	โครงการยกระดับขั้นสหกรณ์	ปกติ	๘๔,๕๐๐	๘๔,๕๐๐	๘๔,๕๐๐	๘๔,๕๐๐	๘๔,๕๐๐	๔๒๒,๕๐๐	สำนักงานสหกรณ์ จังหวัดอุตรดิตถ์
	พัฒนาสร้างความเข้มแข็งเครือข่าย สภาเกษตรกรระดับตำบล	ปกติ	๑๐,๐๐๐	๑๐,๐๐๐	๑๐,๐๐๐	๑๐,๐๐๐	-	๔๐,๐๐๐	สำนักงานสภาเกษตรกร จังหวัดอุตรดิตถ์
	เสริมสร้างยุวเกษตรกรหรือทายาท เกษตรกร	ปกติ	๕๐,๐๐๐	-	-	-	-	๕๐,๐๐๐	สำนักงานสภาเกษตรกร จังหวัดอุตรดิตถ์
	โครงการส่งเสริมเกษตรด้านประมง	ปกติ	๑๕๓,๙๙๐	-	-	-	-	๑๕๓,๙๙๐	สำนักงานประมง จังหวัดอุตรดิตถ์
	โครงการส่งเสริมสหกรณ์ตามพระราชดำริ สมเด็จพระเทพรัตนราชสุดาฯ	ปกติ	๔๐,๐๐๐	๔๐,๐๐๐	๔๐,๐๐๐	๔๐,๐๐๐	๔๐,๐๐๐	๒๐๐,๐๐๐	สำนักงานสหกรณ์ จังหวัดอุตรดิตถ์
๓. เชื่อมโยงการเกษตร สู่อุตสาหกรรมเกษตร การค้าและการบริการ	โครงการศึกษาธุรกิจรวบรวม แปรรูป และกระจายสินค้าสหกรณ์ปศุสัตว์	ปกติ	๑๐,๐๐๐	๑๐,๐๐๐	๑๐,๐๐๐	๑๐,๐๐๐	๑๐,๐๐๐	๕๐,๐๐๐	สำนักงานสหกรณ์ จังหวัดอุตรดิตถ์
	ส่งเสริมและพัฒนาแหล่งท่องเที่ยว เชิงเกษตร	ปกติ	๓๕,๐๐๐	๗,๐๐๐	๓๔,๐๐๐	๓๗,๘๐๐	๓๗,๘๐๐	๑๕๑,๖๐๐	สำนักงานเกษตร จังหวัดอุตรดิตถ์
	โครงการส่งเสริมและพัฒนาคุณภาพ สินค้าเกษตรปลอดภัย แปรรูปและ การตลาด	กลุ่มจังหวัด ภาคเหนือ ตอนล่าง ๑	-	-	-	๒๗,๖๗๐,๙๐๐	-	๒๗,๖๗๐,๙๐๐	อุทยานวิทยาศาสตร์ ภาคเหนือมหาวิทยาลัย ราชภัฏอุตรดิตถ์
	โครงการพัฒนาขีดความสามารถ ในการแข่งขันของวิสาหกิจขนาดกลาง และขนาดย่อม (SMEs)	พัฒนาจังหวัด/ กลุ่มจังหวัด	-	-	๑,๒๔๐,๐๐๐	-	-	๑,๒๔๐,๐๐๐	สำนักงานอุตสาหกรรม จังหวัดอุตรดิตถ์
๔. เชื่อมโยงช่องทาง การตลาด	โครงการเชื่อมโยงช่องทางตลาด ให้แก่เกษตรกรและสถาบันเกษตรกร	ปกติ	-	-	-	๑๐๐,๐๐๐	๑๐๐,๐๐๐	๒๐๐,๐๐๐	สำนักงานสหกรณ์ จังหวัดอุตรดิตถ์
	โครงการงานนมกรรมสินค้าเกษตร และตลาดเกษตรกร จังหวัดอุตรดิตถ์	พัฒนาจังหวัด/ กลุ่มจังหวัด	-	-	๑,๓๐๖,๓๐๐	๑,๓๔๒,๓๐๐	๖๐๕,๐๐๐	๓,๒๕๓,๖๐๐	สำนักงานเกษตร จังหวัดอุตรดิตถ์
	โครงการส่งเสริมตลาดผลิตภัณฑ์ ท้องถิ่นสู่ตลาดเป้าหมาย	พัฒนาจังหวัด/ กลุ่มจังหวัด	-	-	-	๑,๘๐๑,๘๐๐	-	๑,๘๐๑,๘๐๐	สำนักงานพาณิชย์ จังหวัดอุตรดิตถ์

กลยุทธ์	โครงการ	แหล่ง งบประมาณ	งบประมาณ (บาท)					รวม ๕ ปี	หน่วยงาน ดำเนินการ
			พ.ศ. ๒๕๖๑	พ.ศ. ๒๕๖๒	พ.ศ. ๒๕๖๓	พ.ศ. ๒๕๖๔	พ.ศ. ๒๕๖๕		
๔. เชื่อมโยงช่องทาง การตลาด	โครงการส่งเสริมและขยายช่องทาง ตลาดสินค้าเกษตรปลอดภัย/อินทรีย์ ผลไม้คุณภาพ เกษตรแปรรูปและ ผลิตภัณฑ์ต่อเนื่อง	พัฒนาจังหวัด/ กลุ่มจังหวัด	-	-	-	๙,๐๔๙,๖๐๐	-	๙,๐๔๙,๖๐๐	สำนักงานพาณิชย์ จังหวัดอุดรธานี
	โครงการส่งเสริมตลาดสินค้าเกษตร อินทรีย์ สินค้าปลอดภัย	พ.ร.บ.เงินกู้ ตามแผนฟื้นฟู เศรษฐกิจและ สังคมฯ	-	-	-	๑๐๐,๐๐๐,๐๐๐	-	๑๐๐,๐๐๐,๐๐๐	สำนักงานพาณิชย์ ทั่วประเทศ/กระทรวง พาณิชย์
	โครงการยกระดับสินค้าสิ่งป้อน ภูมิศาสตร์ (GI) และสินค้าเด่น จังหวัดอุดรธานี	พ.ร.บ.เงินกู้ ตามแผนฟื้นฟู เศรษฐกิจและ สังคมฯ	-	-	-	๔,๐๐๐,๐๐๐	-	๔,๐๐๐,๐๐๐	สำนักงานพาณิชย์ จังหวัดอุดรธานี
รวม	๕๙ โครงการ		๑๖,๔๙๐,๓๓๐	๑๖,๒๕๐,๓๔๐	๑๘,๔๕๒,๘๓๐	๑๕๘,๒๑๕,๑๔๐	๑๕,๗๑๖,๒๓๐	๒๒๕,๑๒๔,๘๗๐	

ประเด็นยุทธศาสตร์ที่ ๔ การบริหารจัดการทรัพยากรการเกษตรและสิ่งแวดล้อมอย่างยั่งยืน

กลยุทธ์	โครงการ	แหล่ง งบประมาณ	งบประมาณ (บาท)					รวม ๕ ปี	หน่วยงาน ดำเนินการ	
			พ.ศ. ๒๕๖๑	พ.ศ. ๒๕๖๒	พ.ศ. ๒๕๖๓	พ.ศ. ๒๕๖๔	พ.ศ. ๒๕๖๕			
๑. ส่งเสริมและสนับสนุน การทำเกษตรกรรมยั่งยืน	โครงการ Zoning by Agri-Map ในเขตปฏิรูปที่ดิน	ปกติ	๓๐,๐๐๐	๒๓๐,๐๐๐	-	-	-	๒๖๐,๐๐๐	สำนักงานการปฏิรูป ที่ดินจังหวัดอุดรดิตถ์	
	โครงการจัดที่ดิน	ปกติ	๓๐๐,๐๐๐	๘๐๐,๐๐๐	๑,๐๐๐,๐๐๐	๕๓๓,๙๐๐	๕๐๐,๐๐๐	๓,๑๓๓,๙๐๐	สำนักงานการปฏิรูป ที่ดินจังหวัดอุดรดิตถ์	
	โครงการตรวจสอบที่ดิน	ปกติ	๒๕๐,๐๐๐	๕๐๐,๐๐๐	๒๙๐,๐๐๐	๓๐๓,๖๒๔	๓๐๐,๐๐๐	๑,๖๔๓,๖๒๔	สำนักงานการปฏิรูป ที่ดินจังหวัดอุดรดิตถ์	
	โครงการวนเกษตรในเขตปฏิรูปที่ดิน	ปกติ	-	๕๐๐,๐๐๐	๕๐๐,๐๐๐	๑,๐๔๑,๒๐๐	๑,๐๐๐,๐๐๐	๓,๐๔๑,๒๐๐	สำนักงานการปฏิรูป ที่ดินจังหวัดอุดรดิตถ์	
	โครงการส่งเสริมพืชสมุนไพรในเขต ปฏิรูปที่ดิน	ปกติ	-	๑๓๐,๐๐๐	๘๐,๐๐๐	๑๑๒,๖๗๕	๑๑๐,๐๐๐	๔๓๒,๖๗๕	สำนักงานการปฏิรูป ที่ดินจังหวัดอุดรดิตถ์	
	โครงการ Zoning by Agri - Map (พัฒนาที่ดิน)	งปม.รวม		๗๒๔,๘๐๐	๙๘๗,๐๓๐	๓๗๔,๐๖๐	๑,๗๒๒,๗๒๐	๖๘๘,๐๓๐	๔,๔๙๖,๖๔๐	หน่วยงานที่เกี่ยวข้อง
		ปกติ		๔๕๐,๐๐๐	๗๕๒,๕๕๐	๒๙๙,๐๐๐	๗๓๗,๒๕๐	๖๐๒,๗๕๐	๒,๘๔๑,๕๕๐	สถานีพัฒนาที่ดิน อุดรดิตถ์
		ปกติ		๗๔,๘๐๐	๖๑,๒๐๐	๓๙,๗๘๐	๙๕๑,๓๐๐ พื้นที่ อด.+สข.	๕๐,๐๐๐	๑,๑๗๗,๐๘๐	ศูนย์หม่อนไหม เฉลิมพระเกียรติฯ แพร่
		ปกติ		-	๓๕,๒๘๐	๓๕,๒๘๐	๓๔,๑๗๐	๓๕,๒๘๐	๑๔๐,๐๑๐	สำนักงานตรวจบัญชี สหกรณ์อุดรดิตถ์
		ปกติ		๒๐๐,๐๐๐	๑๓๘,๐๐๐	-	-	-	๓๓๘,๐๐๐	ศูนย์วิจัยและพัฒนา การเกษตรอุดรดิตถ์
	โครงการพัฒนาการเกษตรแบบครบวงจร กิจกรรม ส่งเสริมเศรษฐกิจพอเพียง ขยายผล	พัฒนาจังหวัด/ กลุ่มจังหวัด		-	-	๒๘๙,๕๐๐	๒๐๐,๐๐๐	๒๐๐,๐๐๐	๖๘๙,๕๐๐	สำนักงานเกษตร จังหวัดอุดรดิตถ์
ไม้เกษตรสร้างป่า สร้างรายได้	พัฒนาจังหวัด/ กลุ่มจังหวัด		-	-	-	๕๐๐,๐๐๐	๕๐๐,๐๐๐	๑,๐๐๐,๐๐๐	คณะเกษตรศาสตร์ มหาวิทยาลัย ราชภัฏอุดรดิตถ์	

กลยุทธ์	โครงการ	แหล่ง งบประมาณ	งบประมาณ (บาท)					รวม ๕ ปี	หน่วยงาน ดำเนินการ
			พ.ศ. ๒๕๖๑	พ.ศ. ๒๕๖๒	พ.ศ. ๒๕๖๓	พ.ศ. ๒๕๖๔	พ.ศ. ๒๕๖๕		
๑. ส่งเสริมและสนับสนุน การทำเกษตรกรรมยั่งยืน	โครงการส่งเสริมเกษตรทฤษฎีใหม่	ปกติ	๖๐,๐๐๐	๑๒๐,๐๐๐	๑๖๐,๐๐๐	๑๗๐,๗๐๐	๑๗๐,๐๐๐	๖๘๐,๗๐๐	สำนักงานการปฏิรูป ที่ดินจังหวัดอุดรดิตถ์
	โครงการส่งเสริมเกษตรทฤษฎีใหม่ (๕ ไร่)	ปกติ	-	-	๓๖,๐๐๐	๔๖,๐๐๐	๔๐,๐๐๐	๑๒๒,๐๐๐	ศูนย์วิจัยและพัฒนา การเกษตรอุดรดิตถ์
	โครงการส่งเสริมเกษตรทฤษฎีใหม่/ เกษตรผสมผสาน	ปกติ	๑๔๗,๙๒๐	-	-	-	-	๑๔๗,๙๒๐	สำนักงานเกษตร จังหวัดอุดรดิตถ์
	โครงการเกษตรทฤษฎีใหม่	ปกติ	-	๗๘,๗๖๐	๕๕,๕๔๐	๒๒,๕๖๐	๓๘,๗๔๐	๑๙๕,๖๐๐	สำนักงานตรวจบัญชี สหกรณ์อุดรดิตถ์
๒. พัฒนาระบบชลประทาน และการบริหารจัดการน้ำ อย่างเป็นระบบ	โครงการป้องกันและแก้ไขปัญห อุทกภัยและภัยแล้งต่อเนื่องอย่างยั่งยืน ในเขต จ.อุดรดิตถ์	พัฒนาจังหวัด/ กลุ่มจังหวัด	-	๓๓,๙๖๕,๐๐๐	-	-	-	๓๓,๙๖๕,๐๐๐	โครงการชลประทาน อุดรดิตถ์
	โครงการซ่อมแซมท่อส่งน้ำฝายห้วยลีใหญ่ อันเนื่องมาจากพระราชดำริ	พัฒนาจังหวัด/ กลุ่มจังหวัด	-	๒๒๔,๐๐๐	-	-	-	๒๒๔,๐๐๐	โครงการชลประทาน อุดรดิตถ์
	โครงการซ่อมแซม River Outlet พร้อมอุปกรณ์ประกอบ	พัฒนาจังหวัด/ กลุ่มจังหวัด	-	๒๗๙,๐๐๐	-	-	-	๒๗๙,๐๐๐	โครงการชลประทาน อุดรดิตถ์
	โครงการงานซ่อมแซมบำรุงรักษา เครื่องก้วานบานระบายโครงการ ชลประทานอุดรดิตถ์	พัฒนาจังหวัด/ กลุ่มจังหวัด	-	๔๘๐,๐๐๐	-	-	-	๔๘๐,๐๐๐	โครงการชลประทาน อุดรดิตถ์
	โครงการชุดลอกคูส่งน้ำรอบแปลงนา เกษตรอินทรีย์ ม.๒ ต.ไผ่ล้อม อ.ลับแล จ.อุดรดิตถ์	พัฒนาจังหวัด/ กลุ่มจังหวัด	-	๒๒๖,๐๐๐	-	-	-	๒๒๖,๐๐๐	โครงการส่งน้ำและ บำรุงรักษาผาจุก
	โครงการชุดลอกตะกอนดินคลองส่งน้ำ สายชอย ๑R ต.ไผ่ล้อม อ.ลับแล จ.อุดรดิตถ์	พัฒนาจังหวัด/ กลุ่มจังหวัด	-	๔๙๔,๐๐๐	-	-	-	๔๙๔,๐๐๐	โครงการส่งน้ำและ บำรุงรักษาผาจุก
	โครงการชุดลอกตะกอนดินคลองส่งน้ำ สายใหญ่ฝั่งขวา โครงการน้ำริดช่วง ๒ ต.ท่าเสา อ.เมือง จ.อุดรดิตถ์	พัฒนาจังหวัด/ กลุ่มจังหวัด	-	๔๙๔,๐๐๐	-	-	-	๔๙๔,๐๐๐	โครงการส่งน้ำและ บำรุงรักษาผาจุก

กลยุทธ์	โครงการ	แหล่ง งบประมาณ	งบประมาณ (บาท)					รวม ๕ ปี	หน่วยงาน ดำเนินการ
			พ.ศ. ๒๕๖๑	พ.ศ. ๒๕๖๒	พ.ศ. ๒๕๖๓	พ.ศ. ๒๕๖๔	พ.ศ. ๒๕๖๕		
๒. พัฒนาระบบชลประทาน และการบริหารจัดการน้ำ อย่างเป็นระบบ	โครงการขุดลอกตะกอนดินคลอง ส่งน้ำสายซอย ๒R ต.ไผ่ล้อม อ.ลับแล จ.อุตรดิตถ์	พัฒนาจังหวัด/ กลุ่มจังหวัด	-	๓๒๑,๕๐๐	-	-	-	๓๒๑,๕๐๐	โครงการส่งน้ำและ บำรุงรักษาผาจุ
	ขุดลอกคลองระกำลี ต.ไผ่ล้อม อ.ลับแล จ.อุตรดิตถ์	พัฒนาจังหวัด/ กลุ่มจังหวัด	-	๔๙๐,๓๐๐	-	-	-	๔๙๐,๓๐๐	โครงการส่งน้ำและ บำรุงรักษาผาจุ
	ขุดลอกคลองสระเหลี่ยม ต.ไผ่ล้อม อ.ลับแล จ.อุตรดิตถ์	พัฒนาจังหวัด/ กลุ่มจังหวัด	-	๔๙๐,๓๐๐	-	-	-	๔๙๐,๓๐๐	โครงการส่งน้ำและ บำรุงรักษาผาจุ
	ขุดลอกคลองต้นกระพี้ ต.ไผ่ล้อม อ.ลับแล จ.อุตรดิตถ์	พัฒนาจังหวัด /กลุ่มจังหวัด	-	๑๒๑,๗๐๐	-	-	-	๑๒๑,๗๐๐	โครงการส่งน้ำและ บำรุงรักษาผาจุ
	โครงการขุดลอกคลองละมุง ต.ไร่ฮ้อย อ.พิชัย จ.อุตรดิตถ์	พัฒนาจังหวัด/ กลุ่มจังหวัด	-	๙,๐๐๐,๐๐๐	-	-	-	๙,๐๐๐,๐๐๐	โครงการส่งน้ำและ บำรุงรักษาผาจุ
	โครงการขุดลอกคลองพระสวัสดิ์ อ.ด่านแม่คำมัน อ.ลับแล จ.อุตรดิตถ์	พัฒนาจังหวัด/ กลุ่มจังหวัด	-	๙,๐๐๐,๐๐๐	-	-	-	๙,๐๐๐,๐๐๐	โครงการส่งน้ำและ บำรุงรักษาผาจุ
	ขุดลอกแก้มลิงบึงหล่ม หมู่ที่ ๓ บ้านนาอิน หมู่ที่ ๔ บ้านปากบึง ต.นาอิน อ.พิชัย จ.อุตรดิตถ์	พัฒนาจังหวัด/ กลุ่มจังหวัด	-	-	๕๐,๐๐๐,๐๐๐	-	-	๕๐,๐๐๐,๐๐๐	โครงการชลประทาน อุตรดิตถ์
	ปรับปรุงอาคารอัดน้ำกลางคลองส่งน้ำ สายใหญ่ โครงการน้ำปาด ๒ แห่ง	ปกติ	-	๒,๐๐๐,๐๐๐	-	-	-	๒,๐๐๐,๐๐๐	โครงการชลประทาน อุตรดิตถ์
	ปรับปรุงระบบส่งน้ำฝายห้วยบี	ปกติ	๓,๐๐๐,๐๐๐	-	-	-	-	๓,๐๐๐,๐๐๐	โครงการชลประทาน อุตรดิตถ์
	คาดคอนกรีตคลองส่งน้ำสาย ๑ ขวา โครงการชลประทานอุตรดิตถ์ ๑ สาย	ปกติ	๔๔,๐๐๐,๐๐๐	-	-	-	-	๔๔,๐๐๐,๐๐๐	โครงการส่งน้ำและ บำรุงรักษาผาจุ
	โครงการจัดหาแหล่งน้ำช่วยเหลือราษฎร บ้านน้ำพี (งานปรับปรุงอาคารประกอบ สระเก็บน้ำ ๔ แห่ง)	ปกติ	๗,๐๐๐,๐๐๐	-	-	-	-	๗,๐๐๐,๐๐๐	โครงการชลประทาน อุตรดิตถ์
ระบบท่อส่งน้ำอ่างเก็บน้ำห้วยค้อเหนือ	ปกติ	-	-	-	-	๒๒,๐๐๐,๐๐๐	๒๒,๐๐๐,๐๐๐	คส.ชป.๓	

กลยุทธ์	โครงการ	แหล่ง งบประมาณ	งบประมาณ (บาท)					รวม ๕ ปี	หน่วยงาน ดำเนินการ
			พ.ศ. ๒๕๖๑	พ.ศ. ๒๕๖๒	พ.ศ. ๒๕๖๓	พ.ศ. ๒๕๖๔	พ.ศ. ๒๕๖๕		
๒. พัฒนาระบบชลประทาน และการบริหารจัดการน้ำ อย่างเป็นระบบ	ปรับปรุงระบบส่งน้ำฝายดอนกว้าง (โครงการแก้ไขปัญหาและบรรเทา อุทกภัยลุ่มน้ำห้วยแม่เฉยอันเนื่องมาจาก พระราชดำริ)	ปกติ	-	-	๓,๕๐๐,๐๐๐	-	-	๓,๕๐๐,๐๐๐	โครงการชลประทาน อุดรดิตถ์
	ปรับปรุงระบบท่อส่งน้ำโครงการ ช่วยเหลือผู้อพยพภัยเขื่อนสิริกิติ์ บ้านเนินสูง ต.ท่าปลา อ.ท่าปลา	ปกติ	-	-	-	๒๕,๐๐๐,๐๐๐	-	๒๕,๐๐๐,๐๐๐	โครงการชลประทาน อุดรดิตถ์
	ทรบ.กลางคลองส่งน้ำสายใหญ่ (MC๒) กม.๓+๑๕๐	ปกติ	๗,๐๐๐,๐๐๐	-	-	-	-	๗,๐๐๐,๐๐๐	โครงการส่งน้ำและ บำรุงรักษาผาจุ
	ฝายคลองห้วยบัง พร้อมระบบส่งน้ำ	ปกติ	๓๖,๐๐๐,๐๐๐	-	-	-	-	๓๖,๐๐๐,๐๐๐	โครงการส่งน้ำและ บำรุงรักษาผาจุ
	ฝายบ้านวังห้วยดอย พร้อมระบบส่งน้ำ	ปกติ	๒๕,๐๐๐,๐๐๐	-	-	-	-	๒๕,๐๐๐,๐๐๐	โครงการชลประทาน อุดรดิตถ์
	ฝายห้วยลาด พร้อมระบบส่งน้ำ	ปกติ	-	-	-	-	๑๕,๐๐๐,๐๐๐	๑๕,๐๐๐,๐๐๐	โครงการก่อสร้าง สำนักชลประทานที่ ๓
	อาคารบังคับน้ำลำเหมืองทุ่งบางนา พร้อมอาคารประกอบ	ปกติ	-	-	-	-	๒๐,๐๐๐,๐๐๐	๒๐,๐๐๐,๐๐๐	โครงการก่อสร้าง สำนักชลประทานที่ ๓
	ฝายคลองละวาน พร้อมระบบส่งน้ำ	ปกติ	๑๔,๐๐๐,๐๐๐	-	-	-	-	๑๔,๐๐๐,๐๐๐	โครงการก่อสร้าง สำนักชลประทานที่ ๓
	ฝายห้วยขอนแก่น พร้อมระบบส่งน้ำ	ปกติ	-	-	-	-	๒๕,๐๐๐,๐๐๐	๒๕,๐๐๐,๐๐๐	โครงการก่อสร้าง สำนักชลประทานที่ ๓
	ฝายแกห้วยถ้ำเต่า พร้อมระบบส่งน้ำ	ปกติ	-	-	-	๒๐,๐๐๐,๐๐๐	-	๒๐,๐๐๐,๐๐๐	โครงการก่อสร้าง สำนักชลประทานที่ ๓
	ฝายน้ำสันลำห้วยขาม	ปกติ	-	-	-	-	๒๐,๐๐๐,๐๐๐	๒๐,๐๐๐,๐๐๐	โครงการก่อสร้าง สำนักชลประทานที่ ๓
	งานซ่อมแซมอาคารป้องกันเซาะ ท้ายฝายน้ำป่า	ปกติ	๓,๐๐๐,๐๐๐	-	-	-	-	๓,๐๐๐,๐๐๐	โครงการชลประทาน อุดรดิตถ์

กลยุทธ์	โครงการ	แหล่ง งบประมาณ	งบประมาณ (บาท)					รวม ๕ ปี	หน่วยงาน ดำเนินการ
			พ.ศ. ๒๕๖๑	พ.ศ. ๒๕๖๒	พ.ศ. ๒๕๖๓	พ.ศ. ๒๕๖๔	พ.ศ. ๒๕๖๕		
๒. พัฒนาระบบชลประทาน และการบริหารจัดการน้ำ อย่างเป็นระบบ	สะพานข้ามคลองส่งน้ำสายใหญ่ โครงการน้ำปาด ๑ แห่ง	ปกติ	๑,๐๐๐,๐๐๐	-	-	-	-	๑,๐๐๐,๐๐๐	โครงการชลประทาน อุตรดิตถ์
	สะพานคลองรสิต	ปกติ	-	-	-	-	๓,๐๐๐,๐๐๐	๓,๐๐๐,๐๐๐	โครงการส่งน้ำและ บำรุงรักษาผาจุก
	สะพานข้ามคลองตรอน ๒ แห่ง	ปกติ	๑,๓๕๐,๐๐๐	-	-	-	-	๑,๓๕๐,๐๐๐	โครงการส่งน้ำและ บำรุงรักษาผาจุก
	สะพานข้ามคลองซอย ๑ ซ้าย ๑ ขวา บ้านท้ายเตย ต.ไผ่ล้อม อ.ลับแล	ปกติ	-	-	-	-	๓,๐๐๐,๐๐๐	๓,๐๐๐,๐๐๐	โครงการส่งน้ำและ บำรุงรักษาผาจุก
	สะพานข้ามคลองซอย ๑ ขวา บ้านเกาะตาเพชร ต.ไผ่ล้อม อ.ลับแล	ปกติ	-	-	-	-	๓,๐๐๐,๐๐๐	๓,๐๐๐,๐๐๐	โครงการส่งน้ำและ บำรุงรักษาผาจุก
	สถานีสูบน้ำด้วยไฟฟ้า บ้านวังปรากฎ หมู่ ๑ พร้อมระบบส่งน้ำ	ปกติ	๒๕,๐๐๐,๐๐๐	๔,๐๐๐,๐๐๐	-	-	-	๒๙,๐๐๐,๐๐๐	โครงการชลประทาน อุตรดิตถ์
	ทรบ.ด่านแม่คำมัน (น้ำแควแล้ว)	ปกติ	๔๐,๐๐๐,๐๐๐	-	-	-	-	๔๐,๐๐๐,๐๐๐	โครงการส่งน้ำและ บำรุงรักษาผาจุก
	คันกั้นน้ำ กม.๕+๖๒๐ - ๑๐+๖๐๐ คลอง ๑ ขวา โครงการน้ำรสิตช่วง ๓	ปกติ	-	-	๒๕,๐๐๐,๐๐๐	-	-	๒๕,๐๐๐,๐๐๐	โครงการส่งน้ำและ บำรุงรักษาผาจุก
	คันกั้นน้ำ กม.๑+๒๕๐ - ๖+๖๕๐ คลอง ๑ ซ้าย คลอง ๑ ขวา โครงการน้ำรสิตช่วง ๓	ปกติ	-	-	-	-	๒๐,๐๐๐,๐๐๐	๒๐,๐๐๐,๐๐๐	โครงการส่งน้ำ และบำรุงรักษาผาจุก
	ปตร.บ้านไชยมงคล	ปกติ	-	-	-	๑๘๐,๐๐๐,๐๐๐	-	๑๘๐,๐๐๐,๐๐๐	โครงการก่อสร้าง ขนาดกลางที่ ๓
	อาคารป้องกันตลิ่งท้าย ปตร.คอรุม	ปกติ	๓๕,๐๐๐,๐๐๐	-	-	-	-	๓๕,๐๐๐,๐๐๐	สำนักงานก่อสร้าง ชลประทานขนาด ใหญ่ที่ ๔
ปรับปรุงระบบส่งน้ำฝายดอนกว้าง (โครงการแก้ไขปัญหาและบรรเทา อุทกภัยลุ่มน้ำห้วยแม่เฉยอันเนื่อง มาจากพระราชดำริ)	ปกติ	-	-	๓,๕๐๐,๐๐๐	-	-	๓,๕๐๐,๐๐๐	โครงการชลประทาน อุตรดิตถ์	

กลยุทธ์	โครงการ	แหล่ง งบประมาณ	งบประมาณ (บาท)					รวม ๕ ปี	หน่วยงาน ดำเนินการ
			พ.ศ. ๒๕๖๑	พ.ศ. ๒๕๖๒	พ.ศ. ๒๕๖๓	พ.ศ. ๒๕๖๔	พ.ศ. ๒๕๖๕		
๒. พัฒนาระบบชลประทาน และการบริหารจัดการน้ำ อย่างเป็นระบบ	ขุดลอกคลองโดยรถขุดจ้างเหมา คลองละมุง ระยะที่ ๒ โครงการ ชลประทานอุดรดิตถ์	ปกติ	-	-	๒๕,๐๐๐,๐๐๐	-	-	๒๕,๐๐๐,๐๐๐	โครงการชลประทาน อุดรดิตถ์
	แก้มลิงหนองหอย ความจุ ๐.๓๕ ล้าน ลบ.ม. พร้อมอาคารประกอบ โครงการชลประทานอุดรดิตถ์	ปกติ	-	-	๒๕,๐๐๐,๐๐๐	-	-	๒๕,๐๐๐,๐๐๐	โครงการชลประทาน อุดรดิตถ์
	ขุดลอกคลองโดยรถขุดดำเนินการเอง ด้านเหนือทำนบดินเดิมของอ่างเก็บน้ำ ห้วยปู่เจ้า (โครงการอันเนื่องมาจาก พระราชดำริ)	ปกติ	-	-	๑,๔๘๕,๐๐๐	-	-	๑,๔๘๕,๐๐๐	โครงการชลประทาน อุดรดิตถ์
	ขุดลอกคลองโดยรถขุดจ้างเหมา คลองเหนือ-ท้ายฝายตาซิ่น โครงการชลประทานอุดรดิตถ์	ปกติ	-	-	๙๗๓,๑๐๐	-	-	๙๗๓,๑๐๐	โครงการชลประทาน อุดรดิตถ์
	ฝายบ้านห้วยใส พร้อมระบบส่งน้ำ	ปกติ	-	-	-	-	๓๐,๐๐๐,๐๐๐	๓๐,๐๐๐,๐๐๐	โครงการก่อสร้าง สำนักชลประทานที่ ๓
	แก้มลิงบึงมาย	ปกติ	๓๐,๐๐๐,๐๐๐	-	-	-	-	๓๐,๐๐๐,๐๐๐	โครงการชลประทาน อุดรดิตถ์
	แก้มลิงหนองหอย พร้อมอาคารประกอบ	ปกติ	-	-	๒๕,๐๐๐,๐๐๐	-	-	๒๕,๐๐๐,๐๐๐	โครงการชลประทาน อุดรดิตถ์
	สะพานข้ามคลองส่งน้ำ (โครงการคลองตรอน) กม.๕+๐๙๖	ปกติ	-	-	-	๓,๐๐๐,๐๐๐	-	๓,๐๐๐,๐๐๐	โครงการชลประทาน อุดรดิตถ์
	ปรับปรุงถนนคันคลองส่งน้ำ สายใหญ่คลองตรอน	ปกติ	-	๑๕,๐๐๐,๐๐๐	-	-	-	๑๕,๐๐๐,๐๐๐	โครงการชลประทาน อุดรดิตถ์
	ขุดลอกคลองโดยรถขุดจ้างเหมา คลองเหนือฝายป่าสัก โครงการ ชลประทานอุดรดิตถ์	ปกติ	๑,๐๐๐,๐๐๐	-	-	-	-	๑,๐๐๐,๐๐๐	โครงการชลประทาน อุดรดิตถ์

กลยุทธ์	โครงการ	แหล่ง งบประมาณ	งบประมาณ (บาท)					รวม ๕ ปี	หน่วยงาน ดำเนินการ
			พ.ศ. ๒๕๖๑	พ.ศ. ๒๕๖๒	พ.ศ. ๒๕๖๓	พ.ศ. ๒๕๖๔	พ.ศ. ๒๕๖๕		
๒. พัฒนาระบบชลประทาน และการบริหารจัดการน้ำ อย่างเป็นระบบ	แก้มลิงบึงมาย ระยะที่ ๒ ความจุ ๐.๖๒๗ ล้าน ลบ.ม.	ปกติ	-	-	-	๒๕,๐๐๐,๐๐๐	-	๒๕,๐๐๐,๐๐๐	โครงการชลประทาน อุดรดิตถ์
	แก้มลิงบึงมาย ระยะที่ ๑ ปริมาตรเก็บกัก ๐.๙๙ ล้าน ลบ.ม.	ปกติ	-	-	-	-	๔๐,๐๐๐,๐๐๐	๔๐,๐๐๐,๐๐๐	โครงการชลประทาน อุดรดิตถ์
	อ่างเก็บน้ำห้วยถ้ำเต่า พร้อมระบบส่งน้ำ	ปกติ	-	-	-	-	๓๐,๐๐๐,๐๐๐	๓๐,๐๐๐,๐๐๐	โครงการก่อสร้าง สำนักชลประทานที่ ๓
	ฝายปากห้วยถ้ำเต่า พร้อมระบบส่งน้ำ	ปกติ	-	-	-	๒๐,๐๐๐,๐๐๐	-	๒๐,๐๐๐,๐๐๐	โครงการก่อสร้าง สำนักชลประทานที่ ๓
	อาคารบังคับน้ำลำเหมือง ทุ่งบางนา พร้อมอาคารประกอบ	ปกติ	-	-	-	๓๕,๐๐๐,๐๐๐	-	๓๕,๐๐๐,๐๐๐	โครงการก่อสร้าง สำนักชลประทานที่ ๓
	ฝายนาไข้เขียด พร้อมระบบส่งน้ำ	ปกติ	-	-	-	-	๓๕,๐๐๐,๐๐๐	๓๕,๐๐๐,๐๐๐	โครงการก่อสร้าง สำนักชลประทานที่ ๓
	ฝายโปร่งห้วยไคร้ พร้อมระบบส่งน้ำ	ปกติ	-	-	-	-	๑๗,๐๐๐,๐๐๐	๑๗,๐๐๐,๐๐๐	โครงการก่อสร้าง สำนักชลประทานที่ ๓
	อ่างเก็บน้ำห้วยเลิศ	ปกติ	-	-	-	-	๒๕,๐๐๐,๐๐๐	๒๕,๐๐๐,๐๐๐	โครงการก่อสร้าง สำนักชลประทานที่ ๓
	อ่างเก็บน้ำห้วยแมงเหนือ พร้อมระบบ ส่งน้ำ	ปกติ	-	-	-	-	๒๕,๐๐๐,๐๐๐	๒๕,๐๐๐,๐๐๐	โครงการก่อสร้าง สำนักชลประทานที่ ๓
	ฝายใหญ่พร้อมระบบส่งน้ำ	ปกติ	-	-	-	-	๑๕,๐๐๐,๐๐๐	๑๕,๐๐๐,๐๐๐	โครงการก่อสร้าง สำนักชลประทานที่ ๓
	ฝายห้วยเลา (นากลางและนาและ) พร้อมระบบส่งน้ำ	ปกติ	-	-	-	๒๕,๐๐๐,๐๐๐	-	๒๕,๐๐๐,๐๐๐	โครงการก่อสร้าง สำนักชลประทานที่ ๓
	ฝายน้ำล้นห้วยตะกอง พร้อมระบบส่งน้ำ	ปกติ	-	-	-	๒๐,๐๐๐,๐๐๐	-	๒๐,๐๐๐,๐๐๐	โครงการก่อสร้าง สำนักชลประทานที่ ๓
โครงการเพิ่มประสิทธิภาพการระบาย คลองน้ำไหล ระยะที่ ๒ (YN๓) จังหวัดอุดรดิตถ์	ปกติ	-	-	-	๕๐,๐๐๐,๐๐๐	-	๕๐,๐๐๐,๐๐๐	โครงการก่อสร้าง สำนักชลประทานที่ ๓	

กลยุทธ์	โครงการ	แหล่ง งบประมาณ	งบประมาณ (บาท)						หน่วยงาน ดำเนินการ
			พ.ศ. ๒๕๖๑	พ.ศ. ๒๕๖๒	พ.ศ. ๒๕๖๓	พ.ศ. ๒๕๖๔	พ.ศ. ๒๕๖๕	รวม ๕ ปี	
๒. พัฒนาระบบชลประทาน และการบริหารจัดการน้ำ อย่างเป็นระบบ	เพิ่มศักยภาพการเก็บกักอ่างเก็บน้ำ คลองตรอน จังหวัดอุตรดิตถ์	ปกติ	-	-	-	-	๗๖,๐๐๐,๐๐๐	๗๖,๐๐๐,๐๐๐	โครงการก่อสร้าง สำนักชลประทานที่ ๓
	อ่างเก็บน้ำห้วยลอก	ปกติ	-	-	-	-	๒๘๕,๐๐๐,๐๐๐	๒๘๕,๐๐๐,๐๐๐	โครงการก่อสร้าง สำนักชลประทานที่ ๓
	โครงการอ่างเก็บน้ำห้วยน้ำร้อนเนื่อง มาจากพระราชดำริ ต.จรม อ.ท่าปลา จ.อุตรดิตถ์	ปกติ	๖๓๖,๘๒๓,๖๐๐	๘๘๒,๔๓๒,๕๑๕	๕๖๑,๔๙๖,๑๘๒	๒๓๗,๙๓๙,๘๗๖	๓๑๓,๗๗๙,๓๐๐	๒,๖๓๒,๔๗๑,๔๗๓	สำนักก่อสร้าง ชลประทาน ขนาดใหญ่ที่ ๑๒
	โครงการเขื่อนทดน้ำจาก จังหวัดอุตรดิตถ์	ปกติ	๓๐๖,๐๖๑,๕๐๐	๓๖๕,๖๑๗,๒๐๐	๓๓๕,๙๕๘,๔๐๐	๔๔๐,๖๔๘,๖๐๐	๖๔๐,๕๕๗,๓๐๐	๒,๐๘๘,๘๔๓,๐๐๐	สำนักงานก่อสร้าง ชลประทาน ขนาดใหญ่ที่ ๔
	๑. ระบบส่งน้ำสายใหญ่ฝั่งขวา พร้อม อาคารประกอบส่วนที่ ๑		๑๗๕,๔๘๙,๕๐๐	๑๑๔,๘๖๖,๔๐๐	-	๒๑๐,๕๘๗,๔๐๐	๑๗๕,๔๘๙,๕๐๐	๖๗๖,๔๓๒,๘๐๐	
	๒. ระบบส่งน้ำสายใหญ่ฝั่งซ้าย พร้อม อาคารประกอบ		๑๓๐,๕๗๒,๐๐๐	๒๕๐,๗๕๐,๘๐๐	๑๓๙,๙๕๘,๔๐๐	๑๓๐,๕๗๒,๕๐๐	๓๑๓,๕๕๕,๐๐๐	๙๖๕,๔๓๘,๗๐๐	
๓. ระบบส่งน้ำสายใหญ่ฝั่งซ้าย พร้อม อาคารประกอบ (สัญญาที่ ๒)	-		-	๑๙๖,๐๐๐,๐๐๐	๙๙,๔๘๘,๗๐๐	๑๕๑,๔๘๒,๘๐๐	๔๔๖,๙๗๑,๕๐๐		
โครงการพัฒนาแหล่งน้ำเพื่อ การอนุรักษ์ดินและน้ำ (ก่อสร้างแหล่งน้ำ ในไร่นา ขนาด ๑,๒๖๐ ไร่.ม.)	ปกติ	๔,๙๕๖,๙๐๐	๕,๒๙๕,๗๐๐	๗,๐๘๐,๐๐๐	๖,๓๔๗,๔๐๐	๕,๓๐๕,๑๐๐	๒๘,๙๘๕,๑๐๐	สถานีพัฒนาที่ดิน อุตรดิตถ์	
๓. ส่งเสริมการอนุรักษ์ ดินและน้ำ	โครงการพัฒนาและรณรงค์การใช้ หญ้าแฝกในเขตปฏิรูปที่ดิน	ปกติ	๑๕,๐๐๐	๑๕,๐๐๐	๑๓,๐๐๐	๑๑,๐๐๐	๑๑,๐๐๐	๖๕,๐๐๐	สำนักงานการ ปฏิรูปที่ดิน จังหวัดอุตรดิตถ์
	โครงการส่งเสริมการปรับปรุง พื้นที่ดินกรด	ปกติ	๑๒,๐๐๐	๑๒,๐๐๐	๗,๒๐๐	๗,๒๐๐	๗,๒๐๐	๔๕,๖๐๐	สถานีพัฒนาที่ดิน อุตรดิตถ์
	โครงการรณรงค์และส่งเสริมการปลูก หญ้าแฝก	ปกติ	๘,๐๘๑,๐๐๐	๘,๐๐๘,๐๐๐	๘,๘๖๐,๐๐๐	๖,๐๘๘,๐๐๐	๖,๐๘๘,๐๐๐	๓๗,๑๒๕,๐๐๐	สถานีพัฒนาที่ดิน อุตรดิตถ์
	โครงการจัดระบบอนุรักษ์ดินและน้ำ พื้นที่ลุ่ม - ดอน - สูง	ปกติ	๔,๒๒๒,๐๐๐	๔,๔๑๕,๐๐๐	๓,๓๗๒,๐๐๐	๓,๗๗๒,๐๐๐	๔,๘๔๓,๕๐๐	๒๐,๖๒๔,๕๐๐	สถานีพัฒนาที่ดิน อุตรดิตถ์
	โครงการจัดทำระบบอนุรักษ์ดินและน้ำ พร้อมปลูกไม้ยืนต้นโตเร็ว	ปกติ	๒๕๕,๐๐๐	๒๕๕,๐๐๐	๒๕๕,๐๐๐	๑๗๐,๐๐๐	๑๗๐,๐๐๐	๑,๑๐๕,๐๐๐	สถานีพัฒนาที่ดิน อุตรดิตถ์

กลยุทธ์	โครงการ	แหล่ง งบประมาณ	งบประมาณ (บาท)						หน่วยงาน ดำเนินการ
			พ.ศ. ๒๕๖๑	พ.ศ. ๒๕๖๒	พ.ศ. ๒๕๖๓	พ.ศ. ๒๕๖๔	พ.ศ. ๒๕๖๕	รวม ๕ ปี	
๓. ส่งเสริมการอนุรักษ์ ดินและน้ำ	โครงการรณรงค์เฝ้าติดตามเพื่อ เพื่อบรรเทาภาวะโลกร้อน	ปกติ	๔๐,๐๐๐	๒๐,๐๐๐	๒๐,๐๐๐	๒๐,๐๐๐	๒๐,๐๐๐	๑๒๐,๐๐๐	สถานีพัฒนาที่ดิน อุดรดิตต์
	โครงการส่งเสริมการหยุดเผา ในพื้นที่การเกษตร	ปกติ	๑,๑๕๓,๐๐๐	๑,๐๙๙,๐๐๐	๖๙๘,๐๐๐	๒๗๕,๖๐๐	๒๗๕,๖๐๐	๓,๕๐๑,๒๐๐	สำนักงานเกษตร จังหวัดอุดรดิตต์
	กิจกรรมผลิต-จัดหาเมล็ดพันธุ์ พืชปุ๋ยสด (นิคม)	ปกติ	๑๑๙,๐๐๐	๒๙,๗๕๐	-	-	-	๑๔๘,๗๕๐	สถานีพัฒนาที่ดิน อุดรดิตต์
	โครงการรณรงค์งดเผาฟางและ ตอซังพืช	ปกติ	๒๐,๐๐๐	๒๐,๐๐๐	๒๐,๐๐๐	๒๐,๐๐๐	๒๐,๐๐๐	๑๐๐,๐๐๐	สถานีพัฒนาที่ดิน อุดรดิตต์
๔. ส่งเสริมและสนับสนุน การทำเกษตรตามแนว ปรัชญาเศรษฐกิจพอเพียง	โครงการเพิ่มศักยภาพระบบงานเกษตร ภายใต้แผนพัฒนาเด็กและเยาวชน ในถิ่นทุรกันดารตามพระราชดำริฯ	ปกติ	๒๕,๐๐๐	๔๕,๐๐๐	๔๐,๐๐๐	๒๘,๐๐๐	๒๘,๐๐๐	๑๖๖,๐๐๐	สำนักงานการ ปฏิรูปที่ดิน จังหวัดอุดรดิตต์
	โครงการรักษาน้ำเพื่อพระแม่ของแผ่นดิน	งปม.รวม	๖๐๔,๐๕๐	๑,๖๔๗,๘๕๐	๑,๗๔๐,๖๕๐	๒,๓๐๖,๑๗๕	๒,๒๙๘,๐๕๐	๘,๕๙๖,๗๗๕	หน่วยงานที่เกี่ยวข้อง
		ปกติ	๒๔๘,๒๕๐	๑,๒๘๙,๗๕๐	๑,๕๑๖,๒๕๐	๑,๙๑๖,๒๕๐	๑,๙๑๖,๒๕๐	๖,๘๘๖,๗๕๐	สถานีพัฒนาที่ดิน อุดรดิตต์
		ปกติ	๒๐๐,๐๐๐	๒๐๐,๐๐๐	๖๔,๐๐๐	๑๔๘,๑๒๕	๑๔๐,๐๐๐	๗๕๒,๑๒๕	ศูนย์วิจัยและพัฒนา เกษตรอุดรดิตต์
		ปกติ	๕๕,๕๐๐	๖๙,๐๐๐	๙๙,๖๐๐	๑๓๑,๘๐๐	๑๓๑,๘๐๐	๔๘๗,๗๐๐	สำนักงานเกษตร จังหวัดอุดรดิตต์
		ปกติ	๒๐,๕๐๐	๑๗,๐๐๐	๖,๐๐๐	๑๐,๐๐๐	๑๐,๐๐๐	๖๓,๕๐๐	ศูนย์หม่อนไหม เฉลิมพระเกียรติฯ แพร่
		ปกติ	๗๙,๘๐๐	๗๒,๑๐๐	๕๔,๘๐๐	๑๐๐,๐๐๐	๑๐๐,๐๐๐	๔๐๖,๗๐๐	สำนักงานประมง จังหวัดอุดรดิตต์
	โครงการนิคมการเกษตร	ปกติ	๒๒๗,๐๐๐	๒๕,๐๐๐	-	-	-	๒๕๒,๐๐๐	ศูนย์วิจัยและพัฒนา เกษตรอุดรดิตต์
	โครงการบ้านห้วยต้ออันเนื่องมาจาก พระราชดำริ	ปกติ	๘๐,๐๐๐	๘๐,๐๐๐	๓๒,๐๐๐	๗๓,๕๐๐	๗๐,๐๐๐	๓๓๕,๕๐๐	ศูนย์วิจัยและพัฒนา เกษตรอุดรดิตต์
	โครงการเกษตรเพื่ออาหารกลางวัน	ปกติ	๖๓,๐๐๐	๓๔,๘๐๐	๓๔,๘๐๐	๓๙,๘๐๐	๓๙,๘๐๐	๒๑๒,๒๐๐	สำนักงานเกษตร จังหวัดอุดรดิตต์

กลยุทธ์	โครงการ	แหล่ง งบประมาณ	งบประมาณ (บาท)					รวม ๕ ปี	หน่วยงาน ดำเนินการ
			พ.ศ. ๒๕๖๑	พ.ศ. ๒๕๖๒	พ.ศ. ๒๕๖๓	พ.ศ. ๒๕๖๔	พ.ศ. ๒๕๖๕		
๔. ส่งเสริมและสนับสนุน การทำเกษตรตามแนว ปรัชญาเศรษฐกิจพอเพียง	โครงการเกษตรสมบูรณ์เพิ่มพูนสุข	ปกติ	๔๓,๙๒๐	-	-	-	-	๔๓,๙๒๐	สำนักงานประมง จังหวัดอุดรดิตต์
	โครงการขับเคลื่อนปรัชญาเศรษฐกิจ พอเพียงในนิคมสหกรณ์	ปกติ	๘๖๖,๐๐๐	๘๖๖,๐๐๐	๘๖๖,๐๐๐	๘๖๖,๐๐๐	๘๖๖,๐๐๐	๔,๓๓๐,๐๐๐	สำนักงานสหกรณ์ จังหวัดอุดรดิตต์
	โครงการส่งเสริมเศรษฐกิจพอเพียง ขยายผลสู่การปฏิบัติ	ปกติ	๑๘,๐๐๐	๑๓,๐๐๐	๑๖,๐๐๐	-	-	๔๗,๐๐๐	สำนักงานเกษตร จังหวัดอุดรดิตต์
	ศาสตร์พระราชาสู่การพัฒนาที่ยั่งยืน	พัฒนาจังหวัด/ กลุ่มจังหวัด	-	-	-	๑,๐๐๐,๐๐๐	๑,๐๐๐,๐๐๐	๒,๐๐๐,๐๐๐	คณะเกษตรศาสตร์ มหาวิทยาลัย ราชภัฏอุดรดิตต์
	พัฒนาอาชีพเกษตรกรในพื้นที่ที่มีศักยภาพ ตามแนวพระราชดำริเศรษฐกิจพอเพียง	พัฒนาจังหวัด/ กลุ่มจังหวัด	๔๐,๐๐๐	๔๐,๐๐๐	๔๐,๐๐๐	๔๐,๐๐๐	๔๐,๐๐๐	๒๐๐,๐๐๐	ศูนย์ส่งเสริมและพัฒนา อาชีพการเกษตรจังหวัด อุดรดิตต์
	โครงการศูนย์ส่งเสริมการเรียนรู้ด้านบัญชี ในพื้นที่ศูนย์เรียนรู้เศรษฐกิจพอเพียง ชุมชน	ปกติ	๑๒,๐๐๐	๑๒,๐๐๐	๘,๔๐๐	๘,๓๖๐	๘,๔๐๐	๔๙,๑๖๐	สำนักงานตรวจบัญชี สหกรณ์อุดรดิตต์
	โครงการศูนย์ศึกษาการพัฒนาอันเนื่อง มาจากพระราชดำริ	ปกติ	๑๐,๐๐๐	๑๐,๐๐๐	๑๐,๐๐๐	๑๐,๐๐๐	๑๐,๐๐๐	๕๐,๐๐๐	ศูนย์ส่งเสริมและพัฒนา อาชีพการเกษตรจังหวัด อุดรดิตต์
	โครงการส่งเสริมอาชีพการเกษตร ตามหลักปรัชญาเศรษฐกิจพอเพียง	ปกติ	๖๐,๐๐๐	๖๐,๐๐๐	๖๐,๐๐๐	๖๐,๐๐๐	๖๐,๐๐๐	๓๐๐,๐๐๐	ศูนย์ส่งเสริมและพัฒนา อาชีพการเกษตรจังหวัด อุดรดิตต์
	โครงการตามพระราชดำริพัฒนาเด็กและ เยาวชนในถิ่นทุรกันดาร	ปกติ	๘๓๙,๐๐๐	๘๓๙,๐๐๐	๑๔,๐๐๐	๑๒,๐๐๐	๑๔,๐๐๐	๑,๗๑๘,๐๐๐	สำนักงานตรวจบัญชี สหกรณ์อุดรดิตต์
	โครงการพัฒนากลุ่มอาชีพ	ปกติ	๔๖,๔๐๐	๔๖,๔๐๐	๔๐,๐๐๐	๒๘,๐๐๐	๕๐,๐๐๐	๒๑๐,๘๐๐	สำนักงานตรวจบัญชี สหกรณ์อุดรดิตต์
ศูนย์เรียนรู้เศรษฐกิจพอเพียงชุมชน	ปกติ	๑๓๕,๐๐๐	๑๓๕,๐๐๐	๑๓๕,๐๐๐	๑๓๕,๐๐๐	๑๓๕,๐๐๐	๑,๑๗๕,๐๐๐	สำนักงานเกษตร และสหกรณ์ จังหวัดอุดรดิตต์	

กลยุทธ์	โครงการ	แหล่ง งบประมาณ	งบประมาณ (บาท)						หน่วยงาน ดำเนินการ
			พ.ศ. ๒๕๖๑	พ.ศ. ๒๕๖๒	พ.ศ. ๒๕๖๓	พ.ศ. ๒๕๖๔	พ.ศ. ๒๕๖๕	รวม ๕ ปี	
๕. ส่งเสริมและสนับสนุน การอนุรักษ์พันธุ์ดั้งเดิม	โครงการส่งเสริมการสหกรณ์ ตามโครงการอันเนื่องมาจาก พระราชดำริ	ปกติ	๑๐๐,๐๐๐	๑๐๐,๐๐๐	๑๐๐,๐๐๐	๑๐๐,๐๐๐	๑๐๐,๐๐๐	๕๐๐,๐๐๐	สำนักงานสหกรณ์ จังหวัดอุดรดิตต์
	โครงการอนุรักษ์พันธุกรรมพืชอันเนื่อง มาจากพระราชดำริ สมเด็จพระกนิษฐา- ธิราชเจ้ากรมสมเด็จพระเทพรัตนราชสุดา (อ.พ.สธ.)	งปม.รวม	๑๓๐,๐๐๐	๑๕๐,๐๐๐	๑๔๐,๐๐๐	๑๒๘,๐๐๐	๑๒๘,๐๐๐	๖๗๖,๐๐๐	หน่วยงานที่เกี่ยวข้อง
		ปกติ	๕๐,๐๐๐	๗๐,๐๐๐	๖๐,๐๐๐	๔๘,๐๐๐	๔๘,๐๐๐	๒๗๖,๐๐๐	สำนักงานการปฏิรูป ที่ดินจังหวัดอุดรดิตต์
		ปกติ	๘๐,๐๐๐	๘๐,๐๐๐	๘๐,๐๐๐	๘๐,๐๐๐	๘๐,๐๐๐	๔๐๐,๐๐๐	สำนักงานสหกรณ์ จังหวัดอุดรดิตต์
	กิจกรรมเพิ่มผลผลิตสัตว์น้ำ	ปกติ	๑๑๐,๐๐๐	๑๑๐,๐๐๐	๗๕,๐๐๐	๒๗๐,๐๐๐	๗๕,๐๐๐	๖๔๐,๐๐๐	ศูนย์วิจัยและพัฒนา พันธุกรรมสัตว์น้ำ อุดรดิตต์
	เพิ่มประสิทธิภาพการผลิตสินค้าสัตว์น้ำ ให้กับเกษตรกรที่เพาะปลูกในพื้นที่ เหมาะสม	ปกติ	๕๐๐,๐๐๐	๕๐๐,๐๐๐	๕๐๐,๐๐๐	๕๐๐,๐๐๐	๕๐๐,๐๐๐	๒,๕๐๐,๐๐๐	สำนักงานประมง จังหวัดอุดรดิตต์
	โครงการส่งเสริมการดำเนินงาน อันเนื่องมาจากพระราชดำริ	ปกติ	-	-	๖๐,๐๐๐	๖๗,๒๐๐	-	๑๒๗,๒๐๐	ศูนย์วิจัยและพัฒนา พันธุกรรมสัตว์น้ำ อุดรดิตต์
	โครงการจัดประกวดไก่พื้นเมืองไทย (งานพระยาพิชัยดาบหักและงานกาชาด จังหวัดอุดรดิตต์)	พัฒนาจังหวัด/ กลุ่มจังหวัด	-	-	๑๔๖,๕๐๐	๑๔๖,๕๐๐	๑๔๖,๕๐๐	๔๓๙,๕๐๐	สำนักงานจังหวัด อุดรดิตต์
	ส่งเสริมการเลี้ยงไก่พื้นเมือง	พัฒนาจังหวัด/ กลุ่มจังหวัด	๖๒,๔๐๐	๖๒,๔๐๐	๖๒,๔๐๐	๖๒,๔๐๐	๖๒,๔๐๐	๓๑๒,๐๐๐	สำนักงานปศุสัตว์ จังหวัดอุดรดิตต์

กลยุทธ์	โครงการ	แหล่ง งบประมาณ	งบประมาณ (บาท)					รวม ๕ ปี	หน่วยงาน ดำเนินการ
			พ.ศ. ๒๕๖๑	พ.ศ. ๒๕๖๒	พ.ศ. ๒๕๖๓	พ.ศ. ๒๕๖๔	พ.ศ. ๒๕๖๕		
๕. ส่งเสริมและสนับสนุน การอนุรักษ์พันธุ์ดั้งเดิม	โครงการอนุรักษ์พันธุกรรมพืช อันเนื่องมาจากพระราชดำริฯ สมเด็จพระกนิษฐาธิราชเจ้า กรมสมเด็จพระเทพรัตนราชสุดา (มะม่วง)	ปกติ	-	-	-	← ๖๑,๒๕๐ →		๖๑,๒๕๐	ศูนย์ส่งเสริมและพัฒนา อาชีพการเกษตรจังหวัด อุตรดิตถ์
	โครงการพัฒนาเกษตรแบบครบวงจร กิจกรรมฟื้นฟูและเพิ่มผลผลิตปลาไทย และปลาประจำถิ่นในอ่างเก็บน้ำห้วยน้ำรี อันเนื่องมาจากพระราชดำริฯ	พัฒนาจังหวัด/ กลุ่มจังหวัด	-	-	-	๒,๖๑๕,๒๐๐		๒,๖๑๕,๒๐๐	สำนักงานประมง จังหวัดอุตรดิตถ์
รวม	๑๑๗ โครงการ		๑,๒๓๙,๕๙๓,๔๙๐	๑,๓๕๑,๙๒๗,๒๐๕	๑,๐๗๔,๑๔๓,๗๓๒	๑,๑๑๑,๕๑๐,๔๔๐	๑,๖๘๙,๒๕๔,๙๒๐	๖,๔๖๖,๔๒๙,๗๘๗	

ประเด็นยุทธศาสตร์ที่ ๕ การพัฒนาระบบบริหารจัดการภาครัฐ

กลยุทธ์	โครงการ	แหล่ง งบประมาณ	งบประมาณ (บาท)						หน่วยงาน ดำเนินการ
			พ.ศ. ๒๕๖๑	พ.ศ. ๒๕๖๒	พ.ศ. ๒๕๖๓	พ.ศ. ๒๕๖๔	พ.ศ. ๒๕๖๕	รวม ๕ ปี	
๑. พัฒนาศักยภาพบุคลากร ด้านเทคโนโลยีและนวัตกรรมเพื่อ เพิ่มสมรรถนะในการปฏิบัติงาน สู่การเป็น Smart Officer	-	-	-	-	-	-	-	-	-
๒. ส่งเสริมการบริหารงาน แบบประชาัฐ	ติดตามสถานการณ์ภัยธรรมชาติ และข้อมูลข่าวสารจากหน่วยงาน ที่เกี่ยวข้อง	ปกติ	-	-	-	-	-	-	ศูนย์ติดตามและแก้ไข ปัญหาภัยพิบัติด้าน การเกษตรจังหวัด อุดรดิตถ์
	การเฝ้าระวังและแจ้งเตือน	ปกติ	-	-	-	-	-	-	กรมชลประทาน
	คาดการณ์และเฝ้าระวังเตือนภัย พื้นที่เสี่ยงภัยดินโคลนถล่ม	ปกติ	-	-	-	-	-	-	กรมพัฒนาที่ดิน
	จัดทำแผนการใช้น้ำในการเพาะปลูกพืช ฤดูแล้งในเขตพื้นที่ชลประทานของ โครงการขนาดใหญ่ ขนาดกลาง และ ขนาดเล็ก	ปกติ	-	-	-	-	-	-	กรมชลประทาน
	ประชาสัมพันธ์แจ้งเตือนโรคและแมลง ระบาด	ปกติ	-	-	-	-	-	-	กรมวิชาการเกษตร
	การขุดลอกกำจัดวัชพืชเพื่อเพิ่ม ประสิทธิภาพการรับน้ำและระบายน้ำ	ปกติ	๓๖,๒๕๕,๐๐๐	-	-	-	-	๓๖,๒๕๕,๐๐๐	กรมชลประทาน
	การจัดทำระบบโทรมาตรเพื่อ การพยากรณ์น้ำและเตือนภัยลุ่มน้ำ	ปกติ	-	-	-	-	-	-	กรมชลประทาน
	จัดทำข้อมูลทะเบียนเกษตรกร ให้เป็นปัจจุบัน	ปกติ	-	-	-	-	-	-	กรมส่งเสริมการเกษตร/ กรมประมง/กรมปศุสัตว์

กลยุทธ์	โครงการ	แหล่ง งบประมาณ	งบประมาณ (บาท)					รวม ๕ ปี	หน่วยงาน ดำเนินการ
			พ.ศ. ๒๕๖๑	พ.ศ. ๒๕๖๒	พ.ศ. ๒๕๖๓	พ.ศ. ๒๕๖๔	พ.ศ. ๒๕๖๕		
๒. ส่งเสริมการบริหารงาน แบบประชารัฐ	จัดทำแผนปฏิบัติการระดับจังหวัด	ปกติ	-	-	-	-	-	-	ศูนย์ติดตามและแก้ไข ปัญหาภัยพิบัติด้าน การเกษตรจังหวัด อุดรดิตถ์
	วางแผนการบริหารจัดการน้ำหลาก	ปกติ	-	-	-	-	-	-	กรมชลประทาน
	สำรวจเสปียงอาหารสัตว์และเวชภัณฑ์	ปกติ	-	-	-	-	-	-	กรมปศุสัตว์
	ประชาสัมพันธ์ให้คำแนะนำทาง วิชาการ ด้านพืช ด้านประมง และ ด้านปศุสัตว์	ปกติ	-	-	-	-	-	-	ศูนย์ติดตามและแก้ไข ปัญหาภัยพิบัติด้าน การเกษตรจังหวัด อุดรดิตถ์
	วางแผนอพยพสัตว์	ปกติ	-	-	-	-	-	-	กรมปศุสัตว์
	เตรียมความพร้อมยานพาหนะ เครื่องจักรกล และเครื่องมืออุปกรณ์ต่างๆ	ปกติ	-	-	-	-	-	-	กรมชลประทาน
	การปฏิบัติการฝนหลวง	ปกติ	-	-	-	-	-	-	กรมฝนหลวงและ การบินเกษตร
	การสำรวจและประเมินความเสียหาย ของเกษตรกรผู้ประสบภัย	ปกติ	-	-	-	-	-	-	กรมส่งเสริมการเกษตร/ กรมประมง/กรมปศุสัตว์
	การให้ความช่วยเหลือตามระเบียบ ที่เกี่ยวข้อง	ปกติ	-	-	-	-	-	-	กรมส่งเสริมการเกษตร/ กรมประมง/กรมปศุสัตว์
	การซ่อมแซมสิ่งก่อสร้างและทรัพย์สิน	ปกติ	๒๘,๔๗๖,๐๐๐	๑๐,๐๐๐,๐๐๐	๑๐,๐๐๐,๐๐๐	๑๐,๐๐๐,๐๐๐	๑๐,๐๐๐,๐๐๐	๖๘,๔๗๖,๐๐๐	กรมชลประทาน
การรณรงค์และประชาสัมพันธ์การเผา ในท้องถิ่น, โกลบดอซัง และอื่นๆ	ปกติ	-	-	-	-	-	-	ศูนย์ติดตามและแก้ไข ปัญหาภัยพิบัติด้าน การเกษตรจังหวัด อุดรดิตถ์	

กลยุทธ์	โครงการ	แหล่ง งบประมาณ	งบประมาณ (บาท)					รวม ๕ ปี	หน่วยงาน ดำเนินการ
			พ.ศ. ๒๕๖๑	พ.ศ. ๒๕๖๒	พ.ศ. ๒๕๖๓	พ.ศ. ๒๕๖๔	พ.ศ. ๒๕๖๕		
๒. ส่งเสริมการบริหารงาน แบบประชารัฐ	สร้างชุมชนปลอดการเผา	ปกติ	-	-	-	-	-	-	สำนักงานเกษตร จังหวัดอุดรดิตถ์
	ส่งเสริมการรวมกลุ่มและจัดตั้งชุมชน เกษตรปลอดการเผา	ปกติ	-	-	-	-	-	-	สำนักงานเกษตร จังหวัดอุดรดิตถ์
	สนับสนุนและควบคุมไม่ให้เกิดการเผา ในพื้นที่การเกษตรในช่วงวิกฤติ	ปกติ	-	-	-	-	-	-	สำนักงานเกษตร จังหวัดอุดรดิตถ์
	เตรียมความพร้อมด้านการเผชิญเหตุ	ปกติ	-	-	-	-	-	-	ศูนย์ติดตามและแก้ไข ปัญหาภัยพิบัติด้าน การเกษตรจังหวัด อุดรดิตถ์
	จัดทำแผนป้องกันและแก้ไขปัญหาศัตรูพืช ระบาด เป็น ๓ ช่วง ได้แก่ ก่อนเกิดภัย ขณะเกิดภัย หลังเกิดภัย	ปกติ	-	-	-	-	-	-	ศูนย์ติดตามและแก้ไข ปัญหาภัยพิบัติด้าน การเกษตรจังหวัด อุดรดิตถ์
รวม	๒๔ โครงการ		๖๔,๗๓๑,๐๐๐	๑๐,๐๐๐,๐๐๐	๑๐,๐๐๐,๐๐๐	๑๐,๐๐๐,๐๐๐	๑๐,๐๐๐,๐๐๐	๑๐๔,๗๓๑,๐๐๐	

ส่วนที่ ๖

แบบสรุปโครงการแบบย่อ (Project idea)

ยุทธศาสตร์ที่ ๑ เพิ่มประสิทธิภาพการผลิต และยกระดับมาตรฐานสินค้าเกษตร
กลยุทธ์ที่ ๒ ส่งเสริมและสนับสนุนการทำการเกษตรปลอดภัย

หัวข้อ	รายละเอียด
๑. ชื่อโครงการ	ส่งเสริมและพัฒนาการผลิตมะปรางหวาน/มะยงชิด
๒. ความสำคัญของโครงการ หลักการและเหตุผล	มะปรางหวาน/มะยงชิด ซึ่งเป็นผลไม้อีกชนิดหนึ่งที่มีชื่อเสียง โดยจังหวัดอุดรดิตถ์ มีพื้นที่ปลูกมะปรางหวาน และมะยงชิด ประมาณ ๑,๒๐๐ ไร่ ให้ผลผลิต ประมาณ ๗๒๐ ตันต่อปี คิดเป็นมูลค่าประมาณ ๕๐.๔ ล้านบาท ปลูกมากในพื้นที่อำเภอลับแล และอำเภอเมืองอุดรดิตถ์ เกษตรกรที่ปลูกมะปรางหวาน/มะยงชิด มักพบปัญหาเรื่องการดูแลรักษาต้น โรคและแมลงศัตรูพืช เช่นแมลงวันผลไม้ ซึ่งส่งผลให้ผลผลิตไม่ได้คุณภาพ มีรอย ผิวไม่สวย ขายได้ในราคาถูก การส่งเสริมให้เกษตรกรมีความรู้ในการดูแลรักษามะปรางหวาน/มะยงชิด อย่างถูกต้องเหมาะสมตามหลักวิชาการ พร้อมกับการลดการใช้สารเคมีในการป้องกันและกำจัดโรคและแมลงศัตรูพืช จะทำให้ผลผลิตของเกษตรกรมีคุณภาพดีขึ้น ขายได้ราคา สร้างรายได้ให้แก่เกษตรกร
๓. วัตถุประสงค์ของโครงการ	๑) เพื่อส่งเสริมให้เกษตรกรมีความรู้ในดูแลรักษาสวนมะปรางหวาน สวนมะยงชิด ๒) เพื่อส่งเสริมให้เกษตรกรลดการใช้สารเคมีในการป้องกันกำจัดโรคและแมลงศัตรูพืช
๔. เป้าหมาย	เกษตรกรผู้ปลูกมะปรางหวาน/มะยงชิด จำนวน ๓๕ คน
๕. พื้นที่ดำเนินการ	อำเภอเมืองอุดรดิตถ์, อำเภอลับแล
๖. กิจกรรมหลัก	๑) อบรมเกษตรกรและศึกษาดูงานการผลิตมะปรางหวาน/ มะยงชิด คุณภาพ จำนวน ๓๕ ราย (๑ วัน) ๒) สาธิตและฝึกปฏิบัติการป้องกันกำจัดแมลงวันผลไม้ ด้วยกับดักสไตร์เนอร์ สารล่อเมทิลยูจินอล
๗. หน่วยงานดำเนินงาน	สำนักงานเกษตรจังหวัดอุดรดิตถ์, สำนักงานเกษตรอำเภอ
๘. ระยะเวลาในการดำเนินการ	ธันวาคม ๒๕๖๔ - มิถุนายน ๒๕๖๕
๙. งบประมาณ	๙๒,๐๐๐ บาท
๑๐. ผลผลิต (Output)	เกษตรกรมีความรู้เรื่องการจัดการสวนมะปรางหวาน/มะยงชิด ให้มีคุณภาพ สามารถดูแลรักษาการป้องกันกำจัดโรคและแมลงศัตรู มะปรางหวาน/มะยงชิด ไม่น้อยกว่า ๒๘ ราย
๑๑. ผลที่คาดว่าจะได้รับ (Outcome)	เกษตรกรสามารถดูแลรักษาโรคและแมลงศัตรู มะปรางหวาน/มะยงชิด อย่างถูกต้องตามหลักวิชาการ ผลผลิตมีคุณภาพตามความต้องการของตลาด

ยุทธศาสตร์ที่ ๑ เพิ่มประสิทธิภาพการผลิต และยกระดับมาตรฐานสินค้าเกษตร
กลยุทธ์ที่ ๒ ส่งเสริมและสนับสนุนการทำการเกษตรปลอดภัย

หัวข้อ	รายละเอียด
๑. ชื่อโครงการ	ส่งเสริมและพัฒนาการผลิตลองกอง/กลางสาด
๒. ความสำคัญของโครงการ หลักการและเหตุผล	ลองกอง และกลางสาด เป็นผลไม้เอกลักษณ์ของจังหวัดอุดรดิตถ์ โดยจังหวัดอุดรดิตถ์มีพื้นที่ปลูกลองกอง จำนวน ๒๗,๖๓๖ ไร่ เกษตรกร ๖,๕๔๕ ราย ให้ผลผลิตจำนวน ๒๙,๕๔๘.๓๕ ตัน และมีพื้นที่ปลูกกลางสาด จำนวน ๘,๖๘๒ ไร่ เกษตรกรจำนวน ๕,๒๖๖ ราย ให้ผลผลิตจำนวน ๔,๓๔๑ ตัน คิดเป็นมูลค่ารวม ๗๘๒.๑๒ ล้านบาท ปลูกมากที่สุดที่อำเภอลับแล และรองลงมาคืออำเภอเมืองอุดรดิตถ์ ปัญหาที่พบส่วนใหญ่ ของเกษตรกรชาวสวนลองกอง/กลางสาด คือ ปัญหาผลเน่าเสีย ซึ่งเกิดจากแมลงวันผลไม้ที่เจาะดูดกินน้ำเลี้ยงหรือเพื่อการวางไข่ ทำให้เกิดแผลที่ผล เชื้อราและแบคทีเรียที่มีอยู่ในอากาศทั่วไป สามารถจะเข้าทำลายทำให้อาการเน่าเสียลุกลามมากขึ้น โดยมีแมลงบางชนิด เช่น แมลงหวี่ เป็นตัวแพร่ระบาดของเชื้อราและแบคทีเรียเหล่านั้น ส่งผลให้ผลผลิตเกษตรกรไม่มีคุณภาพ ไม่เป็นที่ต้องการของตลาด ขายไม่ได้ราคา
๓. วัตถุประสงค์ของโครงการ	๑) เพื่อส่งเสริมให้เกษตรกรมีความรู้ในการสำรวจ ฝักระวัง และป้องกันกำจัดแมลงวันผลไม้ ๒) เพื่อส่งเสริมให้เกษตรกรผลิตลองกอง กลางสาดให้มีคุณภาพ
๔. เป้าหมาย	เกษตรกรผู้ปลูกลองกอง หรือกลางสาด จำนวน ๒๐๐ ราย
๕. พื้นที่ดำเนินการ	อำเภอเมืองอุดรดิตถ์, อำเภอลับแล, อำเภอท่าปลา จังหวัดอุดรดิตถ์
๖. กิจกรรมหลัก	๑) อบรมเกษตรกร หลักสูตรการป้องกันกำจัดแมลงวันผลไม้ในลองกอง/กลางสาด จำนวน ๒๐๐ ราย จำนวน ๔ รุ่นๆ ละ ๑ วัน ๒) สาธิตและฝึกปฏิบัติการป้องกันกำจัดแมลงวันผลไม้ ในลองกอง/กลางสาด ด้วยสารล่อเมทธิลยูจินอล
๗. หน่วยงานดำเนินงาน	สำนักงานเกษตรจังหวัดอุดรดิตถ์, สำนักงานเกษตรอำเภอ
๘. ระยะเวลาในการดำเนินการ	มกราคม - มิถุนายน ๒๕๖๕
๙. งบประมาณ	๙๘,๒๐๐ บาท
๑๐. ผลผลิต (Output)	เกษตรกรมีความรู้เรื่องการสำรวจ ฝักระวัง และป้องกันกำจัดแมลงวันผลไม้ จำนวน ไม่น้อยกว่า ๑๖๐ ราย
๑๑. ผลที่คาดว่าจะได้รับ (Outcome)	เกษตรกรผู้ปลูกลองกอง กลางสาด สามารถสำรวจ ฝักระวัง และป้องกันกำจัดแมลงวันผลไม้ ได้อย่างถูกต้อง เหมาะสม ตามหลักวิชาการ ไม่ใช้สารเคมีในการป้องกันและกำจัดแมลงวันผลไม้เกินความจำเป็น ส่งผลให้ผลผลิตมีคุณภาพดี เป็นที่ต้องการของตลาด

ยุทธศาสตร์ที่ ๑ เพิ่มประสิทธิภาพการผลิต และยกระดับมาตรฐานสินค้าเกษตร
กลยุทธ์ที่ ๒ ส่งเสริมและสนับสนุนการทำการเกษตรปลอดภัย

หัวข้อ	รายละเอียด
๑. ชื่อโครงการ	เพิ่มประสิทธิภาพการผลิตกาแฟ
๒. ความสำคัญของโครงการ หลักการและเหตุผล	จังหวัดอุดรดิตถ์ มีพื้นที่ปลูกกาแฟ ประมาณ ๒,๐๙๐ ไร่ เกษตรกรจำนวน ๔๓๓ ครัวเรือน ปลูกมากที่อำเภอท่าปลา รองลงมา คือ อำเภอเมืองอุดรดิตถ์ อำเภอลับแล และอำเภอ บ้านโคกตามลำดับ ส่วนใหญ่เป็นพันธุ์โรบัสต้า ที่สามารถปลูกได้ดีในพื้นที่สูงประมาณ ๕๐๐- ๖๐๐ เมตร จากระดับน้ำทะเล ซึ่งปัญหาของการผลิตกาแฟในจังหวัดอุดรดิตถ์ส่วนใหญ่ มาจากการที่เกษตรกรขาดการดูแลรักษาอย่างถูกต้อง เช่น การตัดแต่งกิ่ง การป้องกันกำจัด ศัตรูพืชแบบผสมผสาน ขาดการปรับปรุงบำรุงดิน ส่งผลให้ผลผลิตต่อไร่ที่ได้อยู่ในเกณฑ์ที่ต่ำ และขาดทักษะการแปรรูป เพื่อเป็นการเพิ่มศักยภาพการผลิตกาแฟของเกษตรกรผู้ปลูก กาแฟในจังหวัดอุดรดิตถ์ให้สามารถแข่งขันกับจังหวัดอื่นได้ จึงได้จัดทำโครงการ เพิ่มประสิทธิภาพการผลิตกาแฟ เพื่อให้เกษตรกรสามารถนำความรู้ที่ได้ไปปฏิบัติ ช่วยในการทำให้ผลผลิตต่อไร่เพิ่มขึ้น และผลผลิตที่ได้มีคุณภาพที่ดีขึ้น และมีความรู้ในการ แปรรูปกาแฟเบื้องต้น
๓. วัตถุประสงค์ของโครงการ	เพื่อส่งเสริมให้เกษตรกรมีความรู้ในการผลิตกาแฟให้มีคุณภาพดี การแปรรูป และ การตลาด
๔. เป้าหมาย	เกษตรกรผู้ปลูกกาแฟ จำนวน ๖๐ ราย
๕. พื้นที่ดำเนินการ	อำเภอเมืองอุดรดิตถ์ อำเภอท่าปลา
๖. กิจกรรมหลัก	๑) ฝึกอบรมหลักสูตรการผลิตกาแฟคุณภาพ จำนวน ๒ รุ่นๆ ละ ๓๐ ราย ๒) จัดทำแปลงเรียนรู้การผลิตกาแฟคุณภาพ จำนวน ๒ แปลง ๓) ฝึกอบรมการแปรรูปกาแฟหรือการใช้ประโยชน์ จำนวน ๒ รุ่นๆ ละ ๓๐ ราย ๔) สาธิตพร้อมฝึกปฏิบัติการแปรรูปกาแฟหรือการใช้ประโยชน์ เช่น สนุ่ สดรับขีดตัว/ขีดเท้า
๗. หน่วยงานดำเนินงาน	สำนักงานเกษตรจังหวัดอุดรดิตถ์, สำนักงานเกษตรอำเภอ
๘. ระยะเวลาในการดำเนินการ	ธันวาคม ๒๕๖๔ - มิถุนายน ๒๕๖๕
๙. งบประมาณ	๔๘๖,๐๐๐ บาท
๑๐. ผลผลิต (Output)	๑) เกษตรกรมีความรู้เรื่องเรื่องการผลิตกาแฟคุณภาพดี การแปรรูปเบื้องต้น และการตลาด ๒) แปลงเรียนรู้การผลิตกาแฟคุณภาพ ไม่น้อยกว่า ๒ แปลง ๓) ผลิตภัณฑ์ที่ได้จากการแปรรูปกาแฟหรือการใช้ประโยชน์จากกาแฟ อย่างน้อยจำนวน ๒ ผลิตภัณฑ์
๑๑. ผลที่คาดว่าจะได้รับ (Outcome)	เกษตรกรผู้ปลูกกาแฟที่ผ่านการฝึกอบรม สามารถนำความรู้ที่ได้และจากแปลงเรียนรู้การผลิตกาแฟคุณภาพมาปรับใช้เพื่อผลิตกาแฟคุณภาพดี และสามารถแปรรูปกาแฟขึ้นต้น เพื่อเพิ่มมูลค่าได้ในอนาคต

ยุทธศาสตร์ที่ ๑ เพิ่มประสิทธิภาพการผลิต และยกระดับมาตรฐานสินค้าเกษตร
กลยุทธ์ที่ ๒ ส่งเสริมและสนับสนุนการทำการเกษตรปลอดภัย

หัวข้อ	รายละเอียด
๑. ชื่อโครงการ	ส่งเสริมและพัฒนาการผลิตสินค้าเกษตรปลอดภัย (GAP)
๒. ความสำคัญของโครงการ หลักการและเหตุผล	ทุเรียนที่มีชื่อเสียงโด่งดังของจังหวัดอุตรดิตถ์ คือทุเรียนหลงลับแล และทุเรียนหลินลับแล ซึ่งได้รับการขึ้นทะเบียนสิ่งบ่งชี้ทางภูมิศาสตร์ (Geographical Indication : GI) จากกรมทรัพย์สินทางปัญญาเมื่อปี พ.ศ.๒๕๕๕ โดยมีพื้นที่ปลูกทุเรียนหลงลับแล จำนวน ๒,๖๑๒ ไร่ ทุเรียนหลินลับแล จำนวน ๕๒๓ ไร่ นอกจากนี้ ยังมีพื้นที่ปลูกทุเรียนหมอนทอง จำนวน ๓๐,๔๖๐ ไร่ และทุเรียนพันธุ์พื้นเมือง จำนวน ๗,๕๔๘ ไร่ สามารถสร้างมูลค่าให้แก่จังหวัดอุตรดิตถ์ได้ปีละประมาณ ๕,๐๐๐ กว่าล้านบาท ทุเรียนจึงเป็นพืชเศรษฐกิจที่สำคัญ และสร้างรายได้ให้แก่เกษตรกรจังหวัดอุตรดิตถ์เป็นอย่างมาก ซึ่งตลาดส่งออกทุเรียนที่สำคัญคือ ประเทศจีน แต่ด้วยทบทวนการศุลกากรแห่งสาธารณรัฐประชาชนจีน หรือ GACC หน่วยงานที่รับผิดชอบการตรวจสอบสินค้านำเข้ามีความเข้มงวดเรื่องการนำเข้าผลไม้จากประเทศไทยมากขึ้น โดยมีข้อตกลงให้ทั้งสองฝ่ายแจ้งข้อมูลสวนและโรงคัดบรรจุผลไม้เกษตรกรชาวสวนผลไม้จำเป็นต้องปรับตัวเพื่อให้ทันต่อการเปลี่ยนแปลงถึงกฎระเบียบด้านการนำเข้าของต่างประเทศ และต้องมีความตื่นตัวกับการยื่นคำร้องขอรับรองแหล่งผลิต GAP และผู้ประกอบการต้องยื่นคำร้องขอมาตรฐาน GMP มากยิ่งขึ้น
๓. วัตถุประสงค์ของโครงการ	เพื่อส่งเสริมให้เกษตรกรมีความรู้ในการผลิตสินค้าเกษตรตามระบบ GAP
๔. เป้าหมาย	เกษตรกร จำนวน ๓๐๐ ราย
๕. พื้นที่ดำเนินการ	อำเภอเมืองอุตรดิตถ์, อำเภอลับแล, อำเภอท่าปลา
๖. กิจกรรมหลัก	๑) อบรมเกษตรกร หลักสูตรการผลิตตามมาตรฐาน GAP จำนวน ๓๐๐ ราย ๒) สาธิตพร้อมปฏิบัติการจัดทำสารชีวภัณฑ์ (ชีวเวอร์เรีย ไตรโคโรเดอริมา จุลินทรีย์สังเคราะห์แสง)
๗. หน่วยงานดำเนินงาน	สำนักงานเกษตรจังหวัดอุตรดิตถ์, สำนักงานเกษตรอำเภอ
๘. ระยะเวลาในการดำเนินการ	มกราคม - มิถุนายน ๒๕๖๕
๙. งบประมาณ	๒๑๓,๓๐๐ บาท
๑๐. ผลผลิต (Output)	เกษตรกรมีความรู้เรื่องการผลิตสินค้าเกษตรคุณภาพดีตามมาตรฐาน GAP จำนวน ๓๐๐ ราย
๑๑. ผลที่คาดว่าจะได้รับ (Outcome)	เกษตรกรสามารถผลิตผลผลิตทางการเกษตรมีคุณภาพดี ปลอดภัย ตามมาตรฐาน GAP และตระหนักถึงความสำคัญของมาตรฐานโรงคัดบรรจุตามมาตรฐาน GMP เพื่อยกระดับมาตรฐานการขายผลผลิต และขยายโอกาสในการส่งออกผลผลิตทางการเกษตรไปขายยังต่างประเทศได้

ยุทธศาสตร์ที่ ๑ เพิ่มประสิทธิภาพการผลิต และยกระดับมาตรฐานสินค้าเกษตร
กลยุทธ์ที่ ๒ ส่งเสริมและสนับสนุนการทำการเกษตรปลอดภัย

หัวข้อ	รายละเอียด
๑. ชื่อโครงการ	พัฒนาการเกษตรแบบครบวงจร กิจกรรม พัฒนาศักยภาพระบบการผลิตสินค้าข้าว มาตรฐานปลอดภัยครบวงจร ผู้เกษตรสร้างมูลค่า
๒. ความสำคัญของโครงการ หลักการและเหตุผล	<p>ตามยุทธศาสตร์ชาติ ๒๐ ปี ภาคการเกษตรมีบทบาทสำคัญในการเป็นแหล่งผลิต สินค้าเกษตรและอาหารให้กับประเทศมีความสำคัญต่อเศรษฐกิจ การรักษาสถิติสภาพ ราคาสินค้า และการพัฒนาคุณภาพ ตลอดจนยกระดับคุณภาพชีวิตของเกษตรกร เป็นหัวใจสำคัญในการขับเคลื่อนประเทศ เพื่อให้ประเทศมีความมั่นคง มั่งคั่ง และยั่งยืน</p> <p>จังหวัดอุดรธานี เป็นจังหวัดที่มีพื้นที่เพาะปลูกข้าวนาปี ๕๘๐,๙๙๗ ไร่ และข้าวนาปรัง จำนวน ๒๔๔,๙๒๖ ไร่ (สนง.เกษตรจังหวัด : ปีเพาะปลูก ๒๕๖๒/๖๓) ให้ผลผลิตรวม จำนวนประมาณ ๕๐๖,๐๐๐ ตัน แหล่งเพาะปลูกส่วนใหญ่อยู่ในพื้นที่อำเภอพิชัย, เมือง อุดรธานี, ทรอน, ลับแล และทองแสนขัน โดยเป็นโครงสร้างหลักในการสร้างมูลค่า ผลิตภัณฑ์มวลรวมด้านภาคเกษตร คิดเป็นร้อยละ ๓๙ ซึ่งในปัจจุบันการผลิตสินค้าข้าว ของจังหวัดอุดรธานี ได้รับการรับรองมาตรฐาน GAP จำนวน ๒๒,๙๙๓ ไร่ และมาตรฐาน อินทรีย์ จำนวน ๑,๘๔๓ ไร่ ซึ่งมีสัดส่วนต่ำกว่าร้อยละ ๕ ของพื้นที่การเพาะปลูกข้าวของจังหวัด</p> <p>ข้าว ซึ่งนับเป็นแหล่งอาหารคาร์โบไฮเดรตที่สำคัญและยังเป็นอาหารหลักสำหรับการบริโภคของคนไทย ในปัจจุบันยังได้รับการพัฒนากระบวนการผลิตที่ได้มาตรฐาน ปลอดภัยในสัดส่วนที่น้อยเมื่อเทียบกับสัดส่วนพื้นที่เพาะปลูกทั้งหมด ประกอบกับ สถานการณ์ของโลกในปัจจุบันที่ประสบปัญหาการแพร่เชื้อโรคระบาดโคโรนาไวรัส ๒๐๑๙ (Covid-๑๙) ส่งผลให้สังคมไทยและสังคมโลก ให้ความสำคัญกับสุขภาพและการบริโภค อาหารที่ปลอดภัยมากยิ่งขึ้น รวมถึงการเปลี่ยนเข้าสู่ยุคดิจิทัลที่มุ่งเน้นการนำเทคโนโลยี และนวัตกรรมเข้ามาประยุกต์ใช้ เพื่อให้กระบวนการผลิตมีศักยภาพในการแข่งขัน ตลาดโลก ปัจจัยเหล่านี้ส่งผลให้ต้องเร่งการพัฒนาเสริมศักยภาพการผลิตสินค้าข้าวให้มี มาตรฐานปลอดภัยอย่างครบวงจร ให้สามารถตอบสนองต่อปัจจัยต่างๆ ที่กำลังเกิดขึ้น และพัฒนายกระดับต่อยอดเพื่อก้าวสู่การเป็นเกษตรสร้างมูลค่า สร้างความยั่งยืนให้แก่ เกษตรกรไทยในอนาคต</p> <p>การพัฒนาระบบการผลิตสินค้าเกษตรปลอดภัยครบวงจร ในกลุ่มชนิดสินค้าข้าว ในพื้นที่จังหวัดอุดรธานี โดยการส่งเสริมการต่อยอดการผลิตด้วยการนำเทคโนโลยี การพัฒนาด้านการบริหารจัดการกลุ่มเพื่อสร้างความเข้มแข็งของสถาบันเกษตรกรให้เข้าสู่ ระบบการผลิตเกษตรปลอดภัยภายใต้มาตรฐานสากล เป็นโอกาสในการสร้าง/ยกระดับ สินค้าเกษตรให้ได้รับการรับรองมาตรฐานการผลิตเกษตรปลอดภัย เพื่อสร้างความเชื่อมั่น ให้แก่ผู้บริโภค/ตลาด เพิ่มขีดความสามารถในการแข่งขัน สามารถสร้างรายได้ และความ มั่นคงให้แก่ครัวเรือนเกษตรกร ตอบสนองต่อยุทธศาสตร์ชาติ แผนแม่บทประเด็นเกษตร ภายใต้อยุทธศาสตร์ชาติ และแผนแม่บทย่อยประเด็นเกษตรปลอดภัย แผนพัฒนาเศรษฐกิจ และสังคมแห่งชาติ ในประเด็นยุทธศาสตร์การสร้างความเข้มแข็งทางเศรษฐกิจและ สามารถแข่งขันได้อย่างยั่งยืน แผนพัฒนาภาคเหนือ และแผนพัฒนาการเกษตรภาคเหนือ</p>
๓. วัตถุประสงค์ของโครงการ	๑) เพื่อเพิ่มพื้นที่การผลิตสินค้าข้าวมาตรฐานปลอดภัย/อินทรีย์ ๒) เพื่อพัฒนาศักยภาพระบบการผลิตสินค้าข้าวปลอดภัย สร้างมูลค่าเพิ่มสินค้าข้าว ๓) เพื่อขยายช่องทางการตลาด เพิ่มขีดความสามารถในการแข่งขัน

หัวข้อ	รายละเอียด
๔. เป้าหมาย	เกษตรกรผู้ผลิตข้าว จำนวน ๑,๓๑๐ คน
๕. พื้นที่ดำเนินการ	อำเภอเมืองอุดรดิตต์ อำเภอพิชัย อำเภอลับแล อำเภอดงรัก และอำเภอทองแสนขัน
๖. กิจกรรมหลัก	๑) จัดทำฐานข้อมูลสารสนเทศเพื่อการผลิตสินค้าข้าวมาตรฐานปลอดภัย/อินทรีย์ ให้มีศักยภาพเพื่อการวางแผนการผลิตและการตลาด ๒) ส่งเสริมและพัฒนาองค์ความรู้เพื่อเพิ่มศักยภาพการผลิตสินค้าข้าวมาตรฐานปลอดภัย/อินทรีย์ กระบวนการผลิตเมล็ดพันธุ์ และการบริหารจัดการน้ำในไร่นา ๓) ส่งเสริมและพัฒนาองค์ความรู้การผลิตข้าวมาตรฐานปลอดภัยต่อยอดเชิงพาณิชย์ ตามแนวคิด "ตลาดนำการผลิต" ๔) จัดตั้งกลุ่มบริหารจัดการดินและปุ๋ย และส่งเสริมการใช้สารจุลินทรีย์-ชีวภัณฑ์ เพื่อการผลิตข้าวมาตรฐานปลอดภัย ๕) สร้างเครือข่ายเสริมความเข้มแข็งเกษตรกรผู้ผลิตข้าวยกระดับให้เป็นสถาบันเกษตรกร ๖) สนับสนุนการตรวจรับรองมาตรฐาน GAP ๗) ประชาสัมพันธ์รณรงค์การบริโภคสินค้าข้าวมาตรฐานปลอดภัย และส่งเสริมช่องทางตลาดสินค้าข้าว
๗. หน่วยงานดำเนินงาน	สำนักงานเกษตรและสหกรณ์จังหวัดอุดรดิตต์
๘. ระยะเวลาในการดำเนินการ	ตุลาคม ๒๕๖๔ – กันยายน ๒๕๖๕
๙. งบประมาณ	๑,๙๙๕,๐๐๐ บาท
๑๐. ผลผลิต (Output)	๑) มีฐานข้อมูลกลางเพื่อบริการให้แก่หน่วยงานภาครัฐ ภาคเอกชน และภาคประชาชน ๒) เกษตรกรมีความรู้ความเข้าใจในการผลิตข้าวมาตรฐานปลอดภัย ๓) เกษตรกรได้รับการพัฒนาองค์ความรู้ในการวางแผนการผลิตตามแนวคิด “ตลาดนำการผลิต” ให้ตรงกับปริมาณและความต้องการของตลาด ๔) เกษตรกรได้รับองค์ความรู้และสามารถผลิตปุ๋ยชีวภาพและสารชีว-ภัณฑ์ใช้ได้ด้วยตนเอง ลดต้นทุนการผลิต และมีทักษะในการบริหารจัดการดินและปุ๋ย ๕) พื้นที่การเพาะปลูกข้าวปลอดภัยได้รับการรับรองมาตรฐานเพิ่มขึ้น ๖) เกษตรกรมีช่องทางจำหน่ายสินค้าข้าวปลอดภัยเพิ่มขึ้น และได้ราคาที่เหมาะสมกับคุณภาพการผลิต
๑๑. ผลที่คาดว่าจะได้รับ (Outcome)	๑) มีระบบฐานข้อมูลสารสนเทศเพื่อการพัฒนาสินค้าข้าวมาตรฐานปลอดภัย/อินทรีย์ ๒) เกษตรกรผู้ผลิตข้าวได้รับการพัฒนาศักยภาพระบบการผลิตสินค้าข้าวมาตรฐานปลอดภัย/อินทรีย์ ๓) เกษตรกรผู้ผลิตข้าวได้รับการพัฒนาองค์ความรู้ในการผลิตข้าวมาตรฐานปลอดภัย/อินทรีย์เพื่อต่อยอดสู่การทำเกษตรเชิงพาณิชย์และการส่งออก ๔) เกษตรกรผู้ผลิตข้าวสามารถบริหารจัดการดินและปุ๋ยเพื่อลดต้นทุนการผลิตและใช้สารชีวภัณฑ์เพื่อการผลิตข้าวมาตรฐานปลอดภัย/อินทรีย์ ๕) สร้างความเชื่อมั่นในสินค้าข้าวมาตรฐานปลอดภัย ขยายช่องทางการตลาด สร้างโอกาสทางการแข่งขันทางการตลาด และเพิ่มมูลค่าให้กับสินค้าเกษตร

ยุทธศาสตร์ที่ ๑ เพิ่มประสิทธิภาพการผลิต และยกระดับมาตรฐานสินค้าเกษตร
กลยุทธ์ที่ ๒ ส่งเสริมและสนับสนุนการทำการเกษตรปลอดภัย

หัวข้อ	รายละเอียด
๑. ชื่อโครงการ	พัฒนาการเกษตรแบบครบวงจร กิจกรรม พัฒนาศักยภาพระบบการผลิตสินค้าพืชผัก มาตรฐานปลอดภัยครบวงจร ผู้เกษตรสร้างมูลค่า
๒. ความสำคัญของโครงการ หลักการและเหตุผล	<p>ตามยุทธศาสตร์ชาติ ๒๐ ปี ภาคการเกษตรมีบทบาทสำคัญในการเป็นแหล่งผลิต สินค้าเกษตรและอาหารให้กับประเทศมีความสำคัญต่อเศรษฐกิจ การรักษาสถิติสภาพ ราคาสินค้า และการพัฒนาคุณภาพ ตลอดจนยกระดับคุณภาพชีวิตของเกษตรกร เป็นหัวใจสำคัญในการขับเคลื่อนประเทศ เพื่อให้ประเทศมีความมั่นคง มั่งคั่ง และยั่งยืน</p> <p>จังหวัดอุดรดิตถ์ มีพื้นที่การเกษตร จำนวน ๑,๖๗๙,๘๓๖ ไร่ ผลิตสินค้าเกษตร ปลอดภัย/อินทรีย์ รวมทั้งสิ้นจำนวน ๒๗,๐๔๓.๖๗ ไร่ ซึ่งมีสัดส่วนคิดเป็นร้อยละ ๑.๖๑ ของพื้นที่การเกษตร ประชากรทั้งจังหวัดจำนวน ๔๕๑,๘๓๘ คน ซึ่งมีความต้องการบริโภค สินค้าเกษตรปลอดภัยเป็นอย่างมาก ประกอบกับปัจจุบันสถานการณ์ของโลกประสบ ปัญหาการแพร่เชื้อโรคระบาดโคโรนาไวรัส ๒๐๑๙ (Covid-๑๙) ส่งผลให้สังคมไทยและ สังคมโลก ให้ความสำคัญกับสุขภาพและการบริโภคอาหารที่ปลอดภัยมากยิ่งขึ้น รวมถึง การเปลี่ยนเข้าสู่ยุคดิจิทัลที่มุ่งเน้นการนำเทคโนโลยีและนวัตกรรมเข้ามาประยุกต์ใช้ เพื่อให้กระบวนการผลิตมีศักยภาพในการแข่งขันตลาดโลก ปัจจัยเหล่านี้ส่งผลให้ต้องเร่ง การพัฒนาเสริมศักยภาพการผลิตสินค้าพืชผักให้มีมาตรฐานปลอดภัยอย่างครบวงจร ให้สามารถตอบสนองต่อปัจจัยต่างๆ ที่กำลังเกิดขึ้น และพัฒนาระดับต่อยอดเพื่อก้าวสู่ การเป็นเกษตรสร้างมูลค่า สร้างความยั่งยืนให้แก่เกษตรกรไทยในอนาคต</p> <p>การพัฒนาระบบการผลิตสินค้าเกษตรปลอดภัยครบวงจร ในกลุ่มชนิดสินค้าพืชผัก ในพื้นที่จังหวัดอุดรดิตถ์ โดยการส่งเสริมการต่อยอดการผลิตด้วยการนำเทคโนโลยี การพัฒนาด้านการบริหารจัดการกลุ่มเพื่อสร้างความเข้มแข็งของสถาบันเกษตรกรให้เข้าสู่ ระบบการผลิตเกษตรปลอดภัยภายใต้มาตรฐานสากล เป็นโอกาสในการสร้าง/ยกระดับ สินค้าเกษตรให้ได้รับการรับรองมาตรฐานการผลิตเกษตรปลอดภัย เพื่อสร้างความเชื่อมั่น ให้แก่ผู้บริโภค/ตลาด เพิ่มขีดความสามารถในการแข่งขัน สามารถสร้างรายได้ และ ความมั่นคงให้แก่ครัวเรือนเกษตรกร ตอบสนองต่อยุทธศาสตร์ชาติ แผนแม่บทประเด็น เกษตรภายใต้ยุทธศาสตร์ชาติ และแผนแม่บทย่อยประเด็นเกษตรปลอดภัย แผนพัฒนา เศรษฐกิจและสังคมแห่งชาติ ในประเด็นยุทธศาสตร์การสร้างความเข้มแข็งทางเศรษฐกิจ และสามารถแข่งขันได้อย่างยั่งยืน แผนพัฒนาภาคเหนือ และแผนพัฒนาการเกษตร ภาคเหนือ</p>
๓. วัตถุประสงค์ของโครงการ	๑) เพื่อเพิ่มพื้นที่การผลิตสินค้าพืชผักปลอดภัย ๒) เพื่อพัฒนาศักยภาพระบบการผลิตสินค้าพืชผักมาตรฐานปลอดภัย โดยประยุกต์ใช้ เทคโนโลยีและนวัตกรรม เพื่อลดต้นทุนการผลิต เพิ่มประสิทธิภาพการผลิต ๓) เพื่อยกระดับการผลิตสินค้าพืชผักมาตรฐานปลอดภัย สร้างมูลค่าเพิ่ม ขยายช่องทางการตลาด และต่อยอดสู่เกษตรกรเชิงพาณิชย์
๔. เป้าหมาย	เกษตรกรผู้ผลิตข้าว จำนวน ๗๒๐ คน
๕. พื้นที่ดำเนินการ	อำเภอเมืองอุดรดิตถ์ อำเภอพิชัย อำเภอลับแล อำเภอน้ำปาด อำเภอปากท่า และอำเภอบ้านโคก

๖. กิจกรรมหลัก	๑) จัดทำฐานข้อมูลสารสนเทศเพื่อการผลิตสินค้าพืชผักมาตรฐานปลอดภัย/อินทรีย์ ให้มีศักยภาพเพื่อการวางแผนการผลิตและการตลาด ๒) สร้างเครือข่ายเสริมความเข้มแข็งเกษตรกรผู้ผลิตพืชผัก ยกกระดับให้เป็นสถาบันเกษตรกร ๓) ส่งเสริมการใช้สารจุลินทรีย์-สารชีวภัณฑ์เพื่อการผลิตสินค้าเกษตรปลอดภัย ๔) ส่งเสริมและพัฒนาองค์ความรู้การผลิตพืชผักมาตรฐานปลอดภัยเพื่อต่อยอดเชิงพาณิชย์ ตามแนวคิด "ตลาดนำการผลิต" ๕) จัดตั้งกลุ่มบริหารจัดการดินและปุ๋ย เพื่อการผลิตพืชผักมาตรฐานปลอดภัย ๖) จัดทำโรงเรือนอัจฉริยะพืชผักปลอดภัย โดยการใช้เทคโนโลยีควบคุมการผลิต (Internet of Thing : IOT) ๗) ประชาสัมพันธ์รณรงค์การเลือกบริโภคสินค้าพืชผักมาตรฐานปลอดภัย ส่งเสริมช่องทางการตลาด
๗. หน่วยงานดำเนินงาน	สำนักงานเกษตรและสหกรณ์จังหวัดอุดรธานี
๘. ระยะเวลาในการดำเนินการ	ตุลาคม ๒๕๖๔ – กันยายน ๒๕๖๕
๙. งบประมาณ	๒,๒๑๘,๙๐๐ บาท
๑๐. ผลผลิต (Output)	๑) มีฐานข้อมูลกลางเพื่อบริการให้แก่หน่วยงานภาครัฐ ภาคเอกชน และภาคประชาชน ๒) เกษตรกรได้รับองค์ความรู้และสามารถผลิตสารชีวภาพและสารชีว-ภัณฑ์ใช้ได้ด้วยตนเอง ๓) เกษตรกรได้รับการพัฒนาองค์ความรู้มาตรฐานสินค้าและการวางแผนการผลิตตามแนวคิด "ตลาดนำการผลิต" ๔) เกษตรกรได้รับองค์ความรู้และสามารถผลิตปุ๋ยชีวภาพใช้ได้ด้วยตนเอง ลดต้นทุนการผลิต ๕) มีแหล่งเรียนรู้โรงเรือนอัจฉริยะต้นแบบระบบผลิตสินค้าพืชผักมาตรฐานปลอดภัยโดยใช้เทคโนโลยีเฝ้าควบคุม (Internet of Thing : IOT) ๖) เกษตรกรมีช่องทางจำหน่ายสินค้าพืชผักปลอดภัยเพิ่มขึ้น และได้ราคาที่เหมาะสมกับคุณภาพการผลิต
๑๑. ผลที่คาดว่าจะได้รับ (Outcome)	๑) มีระบบฐานข้อมูลสารสนเทศเพื่อการพัฒนาสินค้าพืชผักมาตรฐานปลอดภัย/อินทรีย์ ๒) เกษตรกรได้รับการพัฒนาศักยภาพระบบการผลิตสินค้าข้าวพืชผักปลอดภัย/อินทรีย์ ๓) เกษตรกรได้รับการพัฒนาองค์ความรู้ในการผลิตพืชผักมาตรฐานปลอดภัย/เพื่อต่อยอดสู่การทำเกษตรเชิงพาณิชย์ ๔) เกษตรกรสามารถบริหารจัดการดินและปุ๋ยเพื่อลดต้นทุนการผลิตและใช้สารชีวภัณฑ์เพื่อการผลิตพืชผักมาตรฐานปลอดภัย/อินทรีย์ ๕) เกษตรกรสามารถปรับเปลี่ยนวิธีการผลิตแบบดั้งเดิมโดยการนำเทคโนโลยีเข้ามาควบคุมการผลิต ๖) สร้างความเชื่อมั่นในสินค้าพืชผักมาตรฐานปลอดภัย ขยายช่องทางการตลาด สร้างโอกาสทางการแข่งขันทางการตลาด และเพิ่มมูลค่าให้กับสินค้าเกษตร

ยุทธศาสตร์ที่ ๓ สร้างความเข้มแข็งให้กับเกษตรกรและสถาบันเกษตรกร
กลยุทธ์ที่ ๒ ส่งเสริมและพัฒนาศักยภาพสถาบันเกษตรกรและเกษตรกร

หัวข้อ	รายละเอียด
๑. ชื่อโครงการ	ปรับระบบการเลี้ยงสัตว์ปีกรายย่อยเพื่อการป้องกันโรค
๒. ความสำคัญของโครงการ หลักการและเหตุผล	<p>นโยบายรัฐบาลให้มีการยกระดับความเป็นอยู่ของประชาชน โดยเฉพาะเรื่องความปลอดภัยด้านอาหารของประชาชนในประเทศ รวมถึงความมั่นคงและอาชีพของเกษตรกรผู้เลี้ยงสัตว์ ซึ่งส่วนใหญ่เป็นเกษตรกรรายย่อยที่ยังประสบปัญหา เช่น ปัญหาโรคระบาดสัตว์ ดังนั้น กรมปศุสัตว์จึงมีนโยบายให้พัฒนา ปรับปรุง การเลี้ยงสัตว์ ให้มีระบบการป้องกันโรคที่เหมาะสม และยกระดับฟาร์มเกษตรกรรายเล็กและรายย่อยให้ผ่านการรับรองเป็นฟาร์ม ที่มีระบบการป้องกันโรคและการเลี้ยงสัตว์ที่เหมาะสม (Good Farming Management : GFM)</p> <p>จังหวัดอุดรดิตถ์ มีการเลี้ยงสัตว์ปีกจำนวนมากทั้งไก่ไข่ ไก่เนื้อ ไก่พื้นเมือง มีความเสี่ยงต่อการเกิดโรคระบาดสูง ซึ่งการเลี้ยงในระดับฟาร์มขนาดใหญ่และขนาดกลาง จะได้รับการรับรองมาตรฐานฟาร์ม (Good Agricultural Practice : GAP) ส่วนฟาร์มขนาดเล็กและรายย่อย ที่เลี้ยงหลังบ้าน จำเป็นต้องมีการพัฒนาและปรับปรุงการเลี้ยงให้มีระบบการป้องกันโรคที่เหมาะสม (GFM) เพื่อลดความเสี่ยงในการเกิดโรคระบาด</p>
๓. วัตถุประสงค์ของโครงการ	<p>๑) เพื่อให้เกษตรกรปรับปรุงการเลี้ยงสัตว์รายย่อยมีระบบการป้องกันโรค และการเลี้ยงสัตว์ที่เหมาะสม (GFM) ตามข้อกำหนดของกรมปศุสัตว์</p> <p>๒) เพื่อพัฒนาอาชีพการเลี้ยงสัตว์ให้แก่เกษตรกรโดยการอบรมให้ความรู้</p> <p>๓) เพื่อให้เกษตรกรสามารถลดต้นทุนการผลิตได้อย่างเหมาะสม</p>
๔. เป้าหมาย	กลุ่มเกษตรกรผู้เลี้ยงสัตว์ปีก จำนวน ๒๗๐ ราย
๕. พื้นที่ดำเนินการ	จังหวัดอุดรดิตถ์ จำนวน ๙ อำเภอๆ ละ ๓ กลุ่มๆ ละ ๑๐ ราย รวม ๒๗๐ ราย
๖. กิจกรรมหลัก	<p>๑) อบรมให้ความรู้แก่กลุ่มเกษตรกรผู้เลี้ยงสัตว์ปีก</p> <p>๒) สนับสนุนปัจจัยการผลิตให้กลุ่มเกษตรกรผู้เลี้ยงสัตว์ปีก ที่เข้าร่วมโครงการฯ</p> <p>๓) ติดตามการเลี้ยง การปรับปรุงฟาร์ม ให้คำแนะนำ และประเมินผลโครงการฯ</p>
๗. หน่วยงานดำเนินงาน	สำนักงานปศุสัตว์จังหวัดอุดรดิตถ์
๘. ระยะเวลาในการดำเนินการ	ตุลาคม ๒๕๖๔ – กันยายน ๒๕๖๕
๙. งบประมาณ	๓๒๘,๑๐๐ บาท
๑๐. ผลผลิต (Output)	<p>๑) เกษตรกรมีการปรับระบบการเลี้ยงให้สามารถป้องกันโรคระบาดตามมาตรฐาน GFM ของกรมปศุสัตว์</p> <p>๒) กลุ่มเกษตรกรผู้เลี้ยงสัตว์ปีกที่เข้าร่วมโครงการฯ มีรายได้เพิ่มขึ้น</p>
๑๑. ผลที่คาดว่าจะได้รับ (Outcome)	<p>๑) ปริมาณสัตว์ปีกมีจำนวนเพิ่มขึ้น โรคระบาดต่างๆ ลดลง เกษตรกรมีรายได้มากขึ้น</p> <p>๒) กลุ่มเกษตรกร มีความมั่นคงด้านอาชีพการเลี้ยงปศุสัตว์</p>

ยุทธศาสตร์ที่ ๓ สร้างความเข้มแข็งให้กับเกษตรกรและสถาบันเกษตรกร
กลยุทธ์ที่ ๒ ส่งเสริมและพัฒนาศักยภาพสถาบันเกษตรกรและเกษตรกร

หัวข้อ	รายละเอียด
๑. ชื่อโครงการ	ปรับระบบการเลี้ยงสุกรเพื่อการป้องกันโรค
๒. ความสำคัญของโครงการ หลักการและเหตุผล	นโยบายรัฐบาลให้มีการยกระดับความเป็นอยู่ของประชาชน โดยเฉพาะเรื่องความปลอดภัยด้านอาหารของประชาชนในประเทศ รวมถึงความมั่นคงและอาชีพของเกษตรกรผู้เลี้ยงสัตว์ ซึ่งส่วนใหญ่เป็นเกษตรกรรายย่อยที่ยังประสบปัญหา เช่น ปัญหาโรคระบาดสัตว์ ดังนั้น กรมปศุสัตว์จึงมีนโยบายให้พัฒนา ปรับปรุง การเลี้ยงสัตว์ ให้มีระบบการป้องกันโรคที่เหมาะสม และยกระดับฟาร์มเกษตรกรรายเล็กและรายย่อยให้ผ่านการรับรองเป็นฟาร์ม ที่มีระบบการป้องกันโรคและการเลี้ยงสัตว์ที่เหมาะสม (Good Farming Management : GFM) จังหวัดอุดรดิตถ์ มีการเลี้ยงสุกรจำนวนมากมีความเสี่ยงต่อการเกิดโรคระบาดสูง จำเป็นต้องสร้างความรู้ความเข้าใจให้เป็นไปในทิศทางเดียวกัน โดยเฉพาะด้านสุขภาพสัตว์ การเลี้ยงและเวชภัณฑ์ต่างๆ ในการรักษาสัตว์ การป้องกันโรคและอาหารสัตว์ที่ใช้ เพื่อให้สินค้าปศุสัตว์ที่ได้มีความปลอดภัยและได้มาตรฐาน จึงจำเป็นต้องเตรียมความพร้อมในการยกระดับการเลี้ยงสัตว์ของกลุ่มเกษตรกรผู้เลี้ยงสุกร ให้มีระบบการป้องกันโรคและการเลี้ยงสัตว์ที่เหมาะสม (GFM : Good Farming Management)
๓. วัตถุประสงค์ของโครงการ	๑) เพื่อพัฒนาและยกระดับการเลี้ยงสุกรของกลุ่มเกษตรกร ให้ได้มาตรฐานตามระบบฟาร์มที่มีระบบการป้องกันโรคและการเลี้ยงสัตว์ที่เหมาะสม (GFM) ๒) เพื่อสร้างความเข้มแข็งให้กับกลุ่มเกษตรกรผู้เลี้ยงสุกร ในพื้นที่และลดการสูญเสียจากโรคระบาดในสัตว์เลี้ยง
๔. เป้าหมาย	กลุ่มเกษตรกรผู้เลี้ยงสุกรจำนวน ๑๔ กลุ่ม ๑๔๐ ราย
๕. พื้นที่ดำเนินการ	จังหวัดอุดรดิตถ์
๖. กิจกรรมหลัก	๑) อบรมให้ความรู้แก่กลุ่มเกษตรกรผู้เลี้ยงสุกร ๒) สนับสนุนปัจจัยการผลิตให้กลุ่มเกษตรกรผู้เลี้ยงสุกรที่เข้าร่วมโครงการฯ ๓) ติดตามการเลี้ยง การปรับปรุงฟาร์ม ให้คำแนะนำตรวจรับรอง และประเมินผลโครงการฯ
๗. หน่วยงานดำเนินงาน	สำนักงานปศุสัตว์จังหวัดอุดรดิตถ์
๘. ระยะเวลาในการดำเนินการ	ตุลาคม ๒๕๖๔ – กันยายน ๒๕๖๕
๙. งบประมาณ	๑๓๒,๕๐๐ บาท
๑๐. ผลผลิต (Output)	เกษตรกรผู้เลี้ยงสุกรได้รับการพัฒนาการจัดการเลี้ยงสัตว์ที่เหมาะสม (GFM)
๑๑. ผลที่คาดว่าจะได้รับ (Outcome)	๑) กลุ่มเกษตรกรผู้เลี้ยงสุกรในพื้นที่จังหวัดอุดรดิตถ์ได้รับการรับรองมาตรฐานฟาร์มเพิ่มขึ้น ๒) กลุ่มเกษตรกรผู้เลี้ยงสุกร มีความมั่นคงด้านอาชีพการเลี้ยงปศุสัตว์ ๓) สินค้าปศุสัตว์ที่ผลิตได้มีความปลอดภัยและได้มาตรฐานในระดับสากล ประชาชนได้บริโภคอาหาร ที่มีความปลอดภัย (Food Safety)

ยุทธศาสตร์ที่ ๓ สร้างความเข้มแข็งให้กับเกษตรกรและสถาบันเกษตรกร
กลยุทธ์ที่ ๒ ส่งเสริมและพัฒนาศักยภาพสถาบันเกษตรกรและเกษตรกร

หัวข้อ	รายละเอียด
๑. ชื่อโครงการ	โครงการสร้างความมั่นคงทางอาหารสำหรับ โค-กระบือ
๒. ความสำคัญของโครงการ หลักการและเหตุผล	เกษตรกรผู้เลี้ยงสัตว์ส่วนใหญ่เป็นเกษตรกรรายย่อยที่ยังประสบปัญหา การขาดแคลนอาหารสัตว์ที่มีคุณภาพและไม่เพียงพอต่อความต้องการของสัตว์ในช่วงฤดูแล้งซึ่งกรมปศุสัตว์มีนโยบายให้พัฒนาอาหารสัตว์ให้เพียงพอต่อความต้องการของเกษตรกรผู้เลี้ยงโค-กระบือ เพื่อแก้ไขปัญหาการขาดแคลนอาหารในช่วงฤดูแล้งอย่างยั่งยืน จังหวัดอุดรดิตถ์มีการเลี้ยงโค-กระบือจำนวนมาก ในทุกๆ ปีเมื่อถึงช่วงฤดูแล้ง(ช่วงเดือนพฤศจิกายน – ช่วงเดือนเมษายน) จะขาดแคลนอาหารสัตว์ โดยเฉพาะหญ้าสด หรือแปลงหญ้าสำหรับใช้เลี้ยงสัตว์แบบปล่อยแปลง ซึ่งมีความเสี่ยงต่อการขาดแคลนอาหารสัตว์ในช่วงนั้นๆ เป็นอย่างมาก ดังนั้นจึงจำเป็นต้องสร้างความรู้ความเข้าใจให้กลุ่มเกษตรกรผู้เลี้ยงโค-กระบือ ให้เป็นไปในทิศทางเดียวกัน โดยเฉพาะด้านอาหารสัตว์ รวมถึงการถนอมอาหารสัตว์ไว้ใช้ในช่วงฤดูแล้ง เพื่อลดปัญหาการขาดแคลนอาหารสัตว์ซึ่งส่งผลต่อสุขภาพ และการเจริญเติบโตของโค-กระบือ
๓. วัตถุประสงค์ของโครงการ	๑) เพื่อสร้างความมั่นคงทางด้านคุณภาพอาหารทดแทนสำหรับโคกระบือในช่วงฤดูแล้ง ๒) เพื่อสร้างความเข้มแข็งให้กับกลุ่มเกษตรกรผู้เลี้ยงโค-กระบือในพื้นที่และสร้างความมั่นคงแก่อาชีพเกษตรกร
๔. เป้าหมาย	กลุ่มเกษตรกรผู้เลี้ยงโค-กระบือจำนวน ๑๘ กลุ่ม ๑๘๐ ราย
๕. พื้นที่ดำเนินการ	จังหวัดอุดรดิตถ์
๖. กิจกรรมหลัก	๑) อบรมให้ความรู้แก่กลุ่มเกษตรกรผู้เลี้ยงโค-กระบือ ๒) สนับสนุนปัจจัยการผลิตให้กลุ่มเกษตรกรผู้เลี้ยงโค-กระบือ ที่เข้าร่วมโครงการฯ ๓) ติดตามการเลี้ยง ให้คำแนะนำ และประเมินผลโครงการฯ
๗. หน่วยงานดำเนินงาน	สำนักงานปศุสัตว์จังหวัดอุดรดิตถ์
๘. ระยะเวลาในการดำเนินการ	ตุลาคม ๒๕๖๔ – กันยายน ๒๕๖๕
๙. งบประมาณ	๑๙๔,๕๐๐ บาท
๑๐. ผลผลิต (Output)	กลุ่มเกษตรกรผู้เลี้ยงสัตว์สามารถผลิตอาหารทดแทนในช่วงฤดูแล้งได้
๑๑. ผลที่คาดว่าจะได้รับ (Outcome)	๑) สามารถสร้างความมั่นคงด้านอาหารให้กับเกษตรกรผู้เลี้ยงโค-กระบือในพื้นที่ได้ ๒) กลุ่มเกษตรกรผู้เลี้ยงโค-กระบือ มีความมั่นคงด้านอาชีพการเลี้ยงปศุสัตว์